

Verwaltungsgrenzen









Stand: Mai 1981

- 1 Rhein-Ruhr
- 2 Rhein- Sieg -als Verkehrsverbund geplant -
- 3 Aachen
- 4 Ruhr-Lippe
- 5 Münsterland
- 6 Ostwestfalen
- 7 Paderborn
- 8 Siegerland
- 9 Niederrhein

//////† Rhein - Ruhr (VRR) ab 1.1.1980

- 3 Aachener Verkehrsverbund (AVV) ab 1.1.1979
- 9 VG Niederrhein (VGN) ab 1.1.1979**
- 8 VG **Westfalen - Süd** (VGWS) ab 1.1.1975
- bVG Münster (VGM) ab 1.10.1978
- c VG Hamm (VGH) ab 1.12.1978
- d VG **Ostwestfalen-Lippe** (VOW) ab 1.3.1980
- e Märkische VG (MVG) ab 1.6.1980**
- f VC Bergisches Land (VBL) ab **1.10.1978**
- g VG Rhein-Sieg (VRS) ab **1.10.1976**

Maßstab: 

	Staatsgrenze		Sitz des Regierungspräsidenten
	Landesgrenze		Sitz der Kreisverwaltung
	Regierungsbezirksgrenze		Kreisfreie Stadt
	Kreisgrenze		Kreisangehörige Stadt
	Gemeindengrenze		Gemeinde

Der Ministerpräsident des Landes Nordrhein-Westfalen – Landesplanungsbehörde – Düsseldorf

