


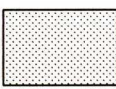












1.8	Begleitzeichen für Grundstücksgrenzen			
	dicke, gerissene Linie			
1.9	Begrenzung von Abstandflächen			
	gerissene Linie			
1.10	Abstandflächen		hellviolett	
1.11	Flächen, die von bestehenden Baulasten betroffen sind			
	feines Punktraster, eng			
1.12	Flächen, die von geplanten Baulasten betroffen sind		grüne Umgrenzung und Schraffur	
1.13	Geplante Grundstücksgrenzen		rote Linie	
1.14	Entwässerungsgrundleitungen			
	a) Schmutzwasserleitungen			
	durchgezogene Linie			
	b) Regenwasserleitungen			
	unterbrochene Linie			
	c) Mischwasserleitungen			
	strichpunktierte Linie			
2.	Bauzeichnungen bei baulichen Änderungen			
2.1	Vorhandene Bauteile		grau	
	durchgezogene Begrenzungslinien mit feinem Punktraster			
2.2	Vorgesehene Bauteile		rot	
	durchgezogene Begrenzungslinien			
2.3	Zu beseitigende Bauteile		gelb	
	ausgekreuzte Begrenzungslinien	