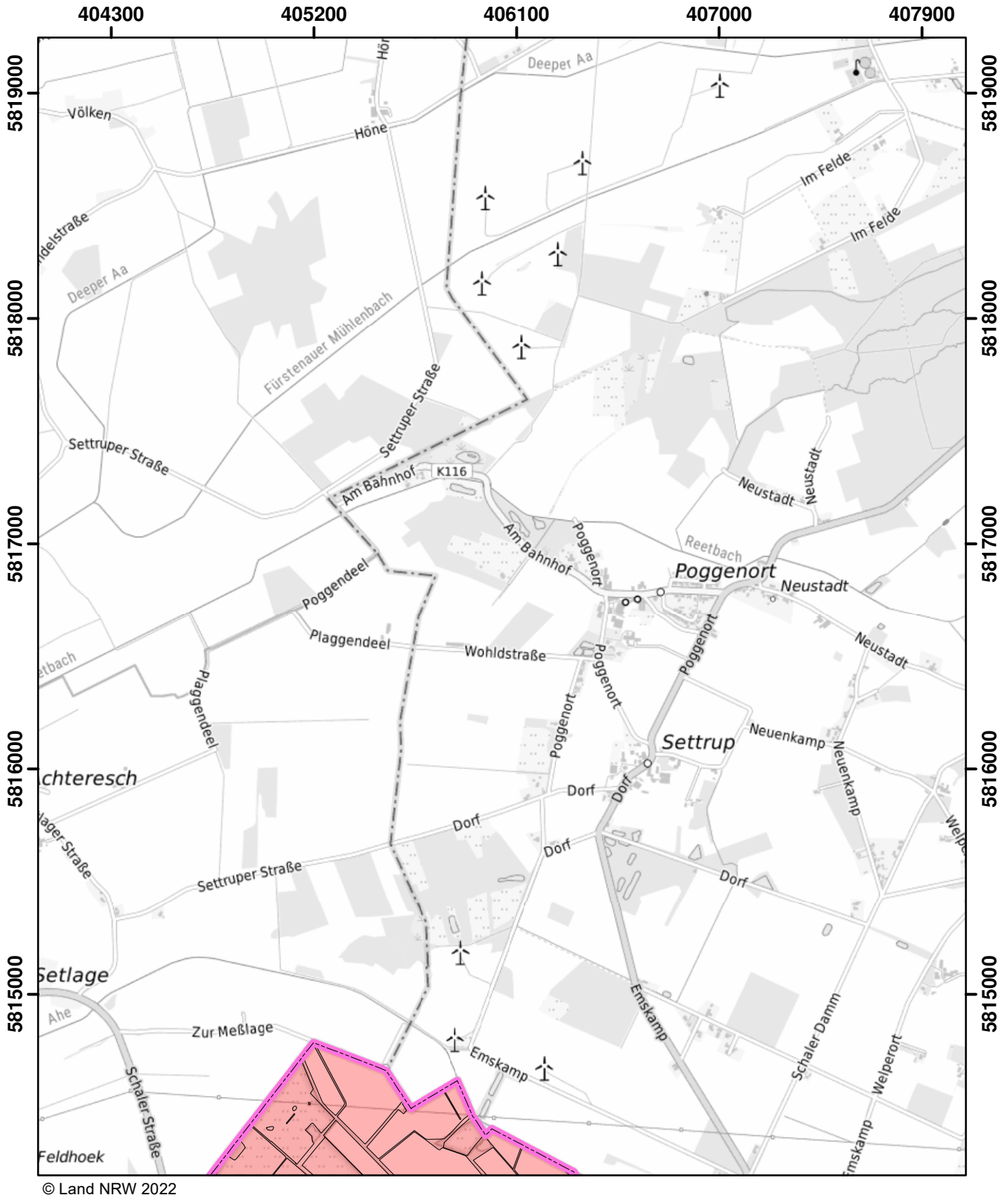

© Land NRW 2022

Mit Nitrat belastete Gebiete und eutrophierte Gebiete nach § 13a DüV, Stand Dezember 2022

- eutrophierte Gebiete nach § 13 AVV GeA
- nitratbelastete Gebiete nach § 7 AVV GeA
- "betroffene Feldblockflächen" in nitratbelasteten/eutrophierten Gebieten
- Staats-, Landesgrenze

0 0,5 1 1,5 Kilometer

Blatt: A31	Erstellt: 11.11.2022
Maßstab: 1:25.000	
Landesamt für Natur, Umwelt und Verbraucherschutz	

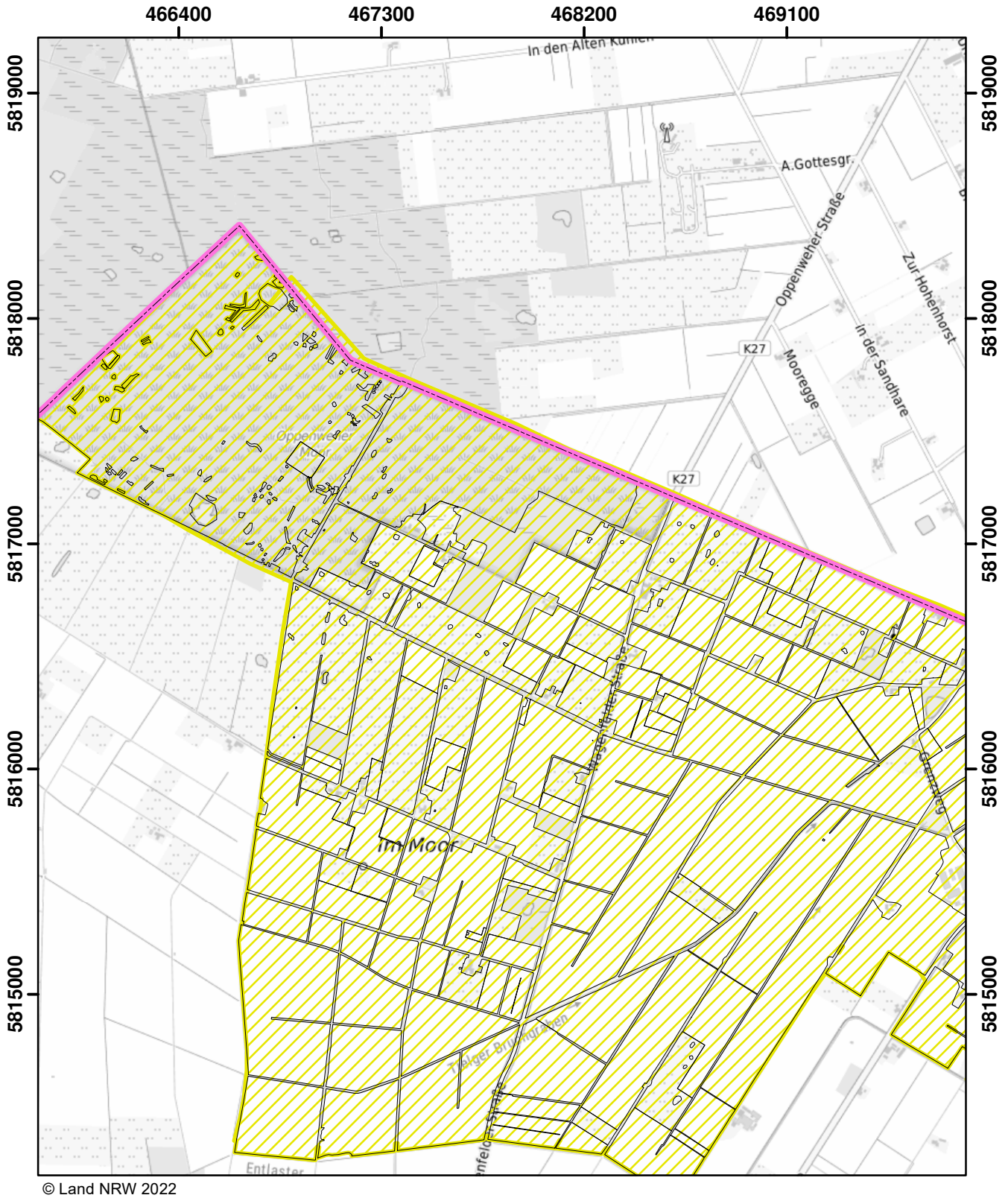

© Land NRW 2022

Mit Nitrat belastete Gebiete und eutrophierte Gebiete nach § 13a DüV, Stand Dezember 2022

- eutrophierte Gebiete nach § 13 AVV
- nitratbelastete Gebiete nach § 7 AVV
- "betroffene Feldblockflächen" in nitratbelasteten/eutrophierten Gebieten
- Staats-, Landesgrenze

0 0,5 1 1,5 Kilometer

Blatt: A46	Erstellt: 11.11.2022
Maßstab: 1:25.000	
Landesamt für Natur, Umwelt und Verbraucherschutz	

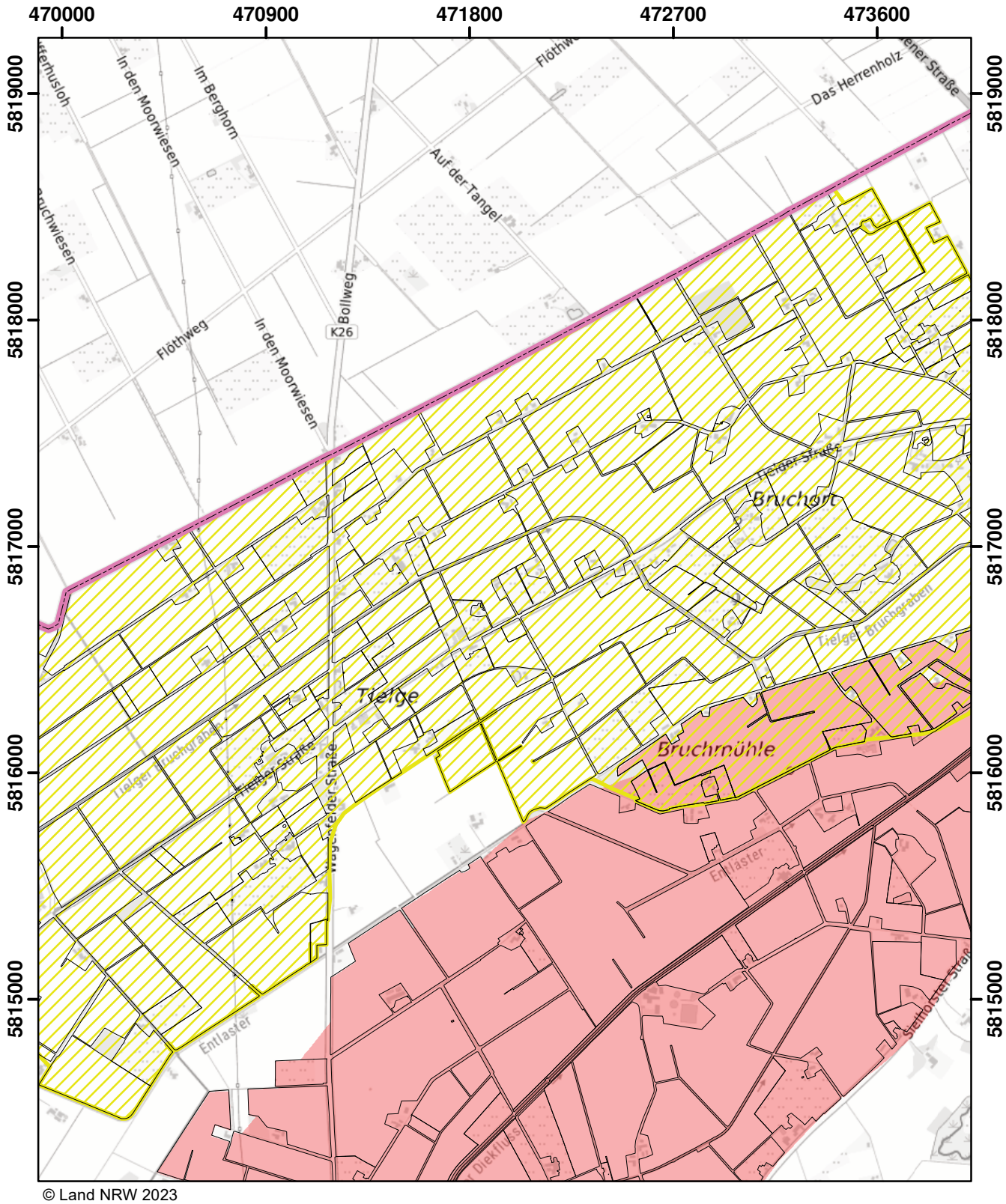

© Land NRW 2023

Mit Nitrat belastete Gebiete und eutrophierte Gebiete nach § 13a DüV, Stand Januar 2024

- eutrophierte Gebiete nach § 13 AVV GeA
- nitratbelastete Gebiete nach § 7 AVV GeA
- "betroffene Feldblockflächen" in nitratbelasteten/eutrophierten Gebieten
- Staats-, Landesgrenze

Kilometer
0 0,5 1 1,5

Blatt: A47	Erstellt: 10.11.2023
Maßstab: 1:25.000	
Landesamt für Natur, Umwelt und Verbraucherschutz	

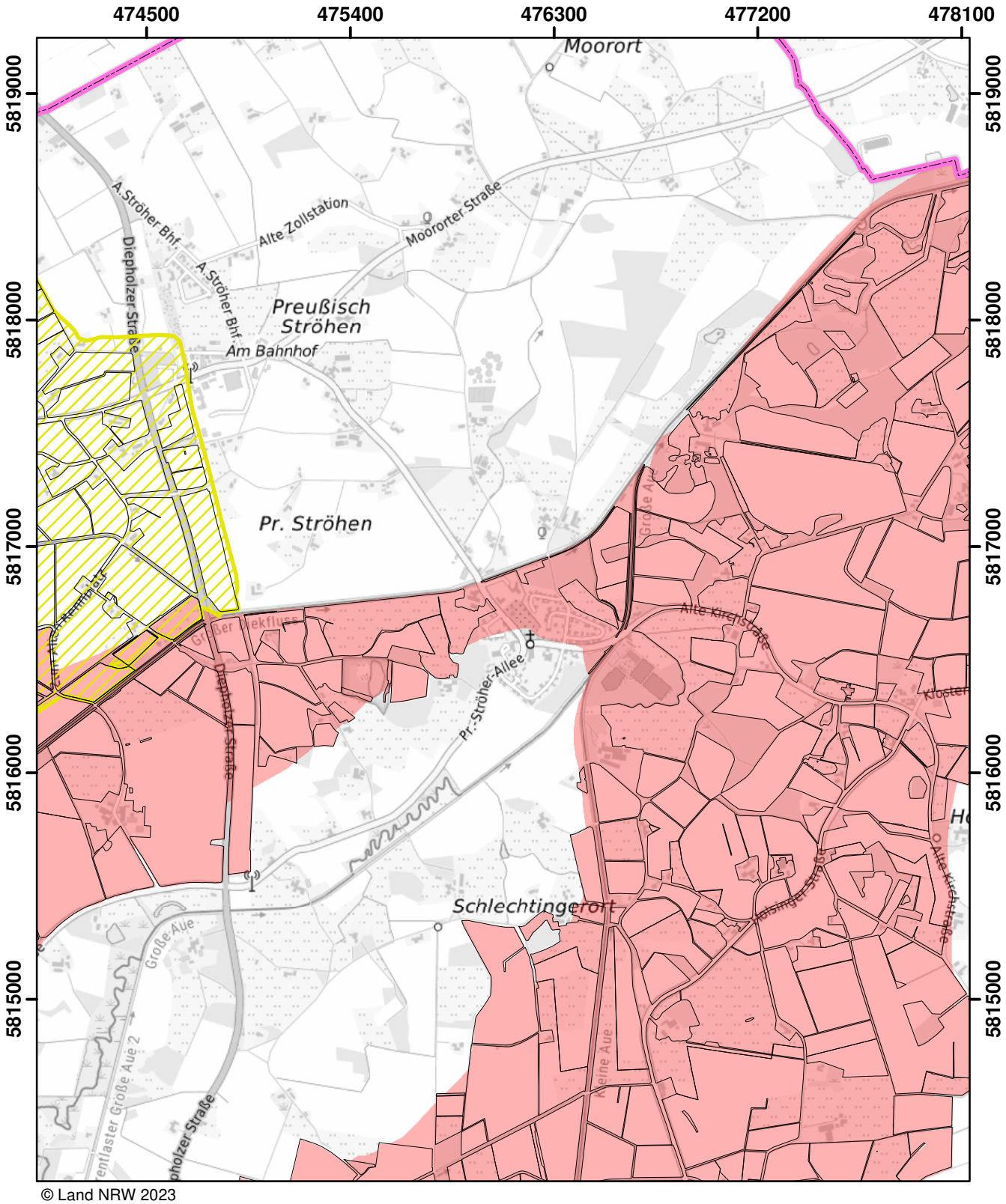

© Land NRW 2023

Mit Nitrat belastete Gebiete und eutrophierte Gebiete nach § 13a DüV, Stand Januar 2025

- eutrophierte Gebiete nach § 13 AVV GeA
- mit Nitrat belastete Gebiete nach § 7 AVV GeA
- "betroffene Feldblockflächen" in nitratbelasteten/eutrophierten Gebieten
- Staats-, Landesgrenze

0 0,5 1 1,5 Kilometer

Blatt: A48	Erstellt: 14.11.2024
Maßstab: 1:25.000	
Landesamt für Natur, Umwelt und Verbraucherschutz	

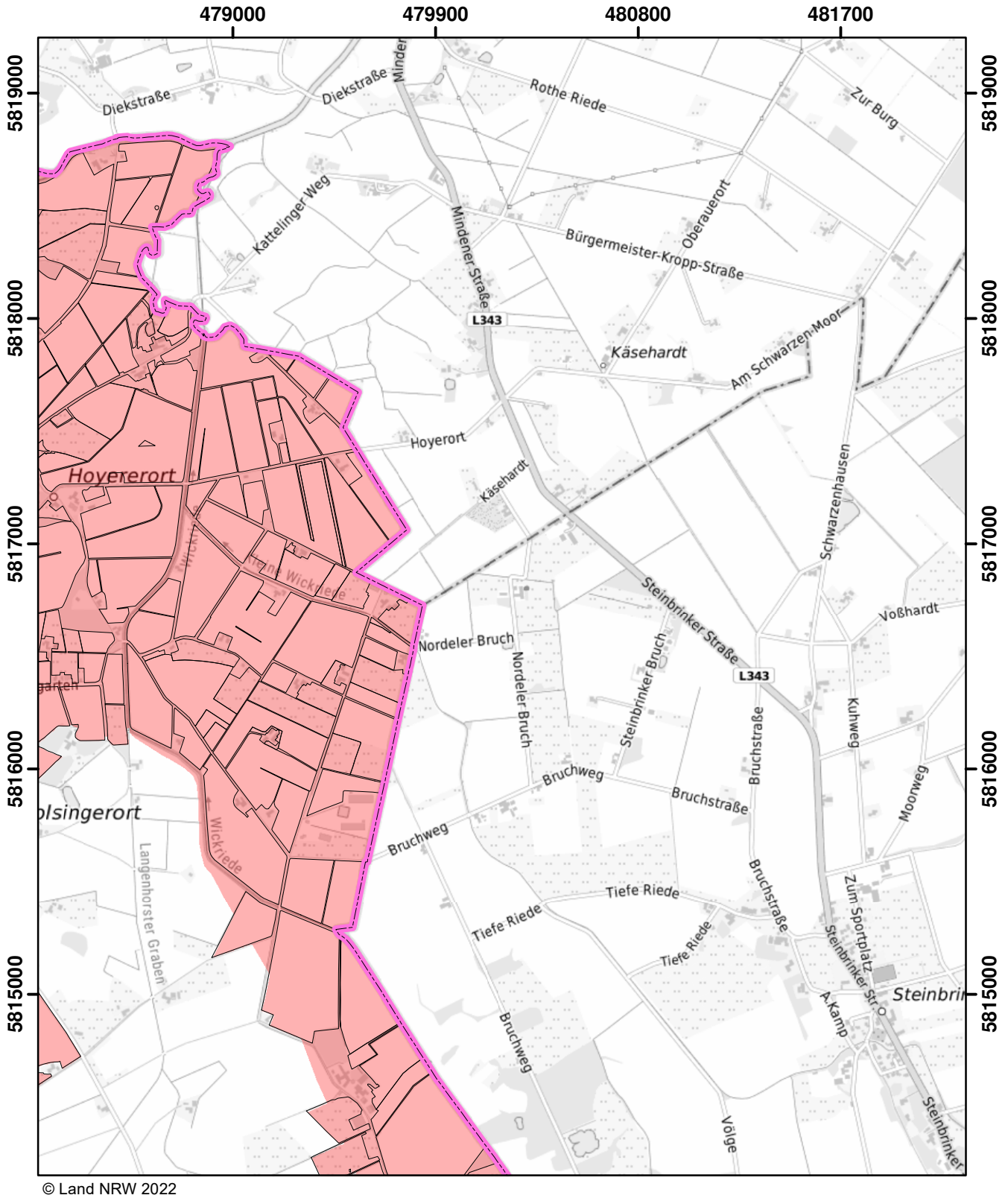

© Land NRW 2022

Mit Nitrat belastete Gebiete und eutrophierte Gebiete nach § 13a DüV, Stand Dezember 2022

- eutrophierte Gebiete nach § 13 AVV
- nitratbelastete Gebiete nach § 7 AVV
- "betroffene Feldblockflächen" in nitratbelasteten/eutrophierten Gebieten
- Staats-, Landesgrenze

0 0,5 1 1,5 Kilometer

Blatt: A49	Erstellt: 11.11.2022
Maßstab: 1:25.000	
Landesamt für Natur, Umwelt und Verbraucherschutz	

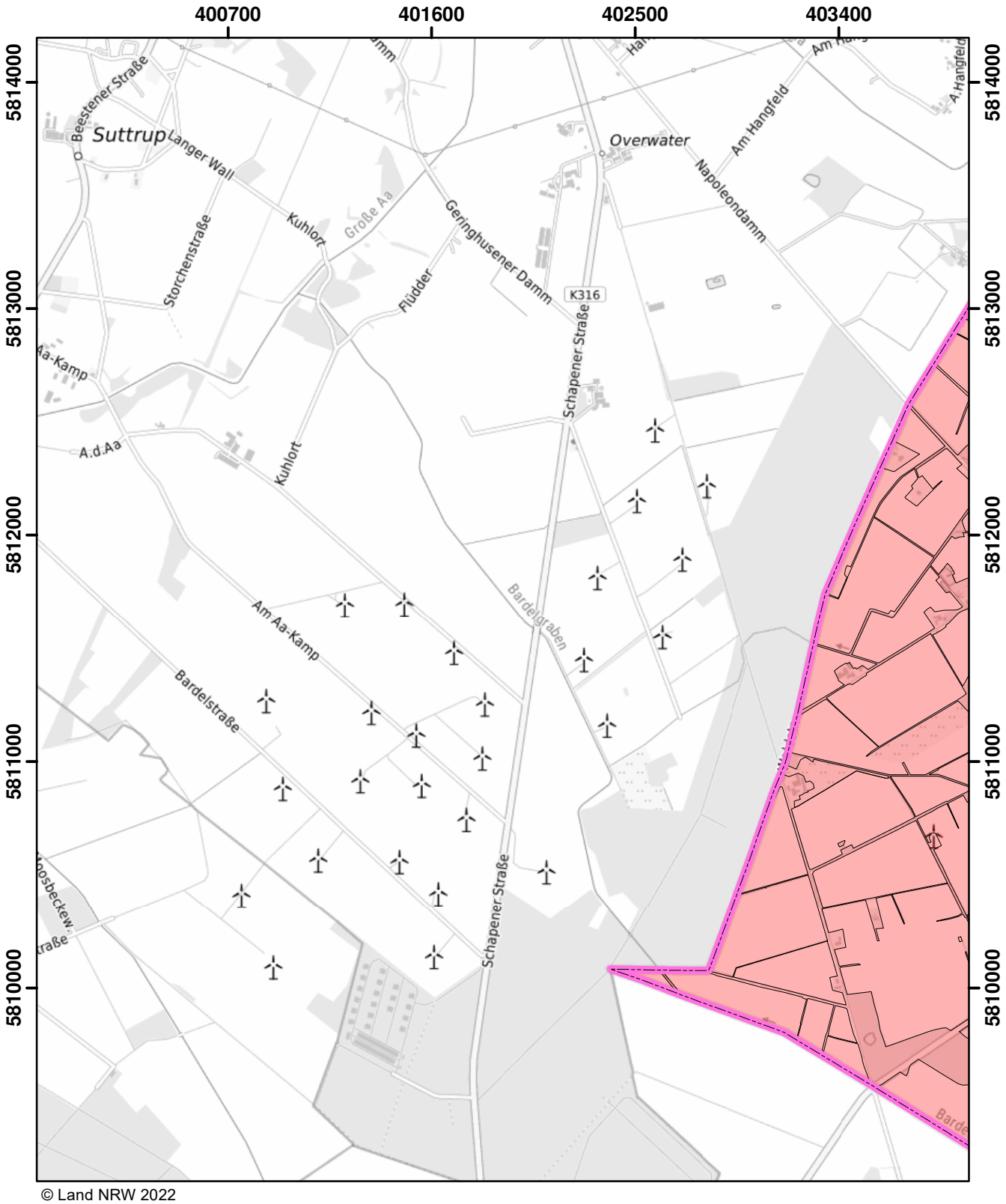

© Land NRW 2022

Mit Nitrat belastete Gebiete und eutrophierte Gebiete nach § 13a DüV, Stand Dezember 2022

- eutrophierte Gebiete nach § 13 AVV
- nitratbelastete Gebiete nach § 7 AVV
- "betroffene Feldblockflächen" in nitratbelasteten/eutrophierten Gebieten
- Staats-, Landesgrenze

0 0,5 1 1,5 Kilometer

Blatt: B30	Erstellt: 11.11.2022
Maßstab: 1:25.000	
Landesamt für Natur, Umwelt und Verbraucherschutz	

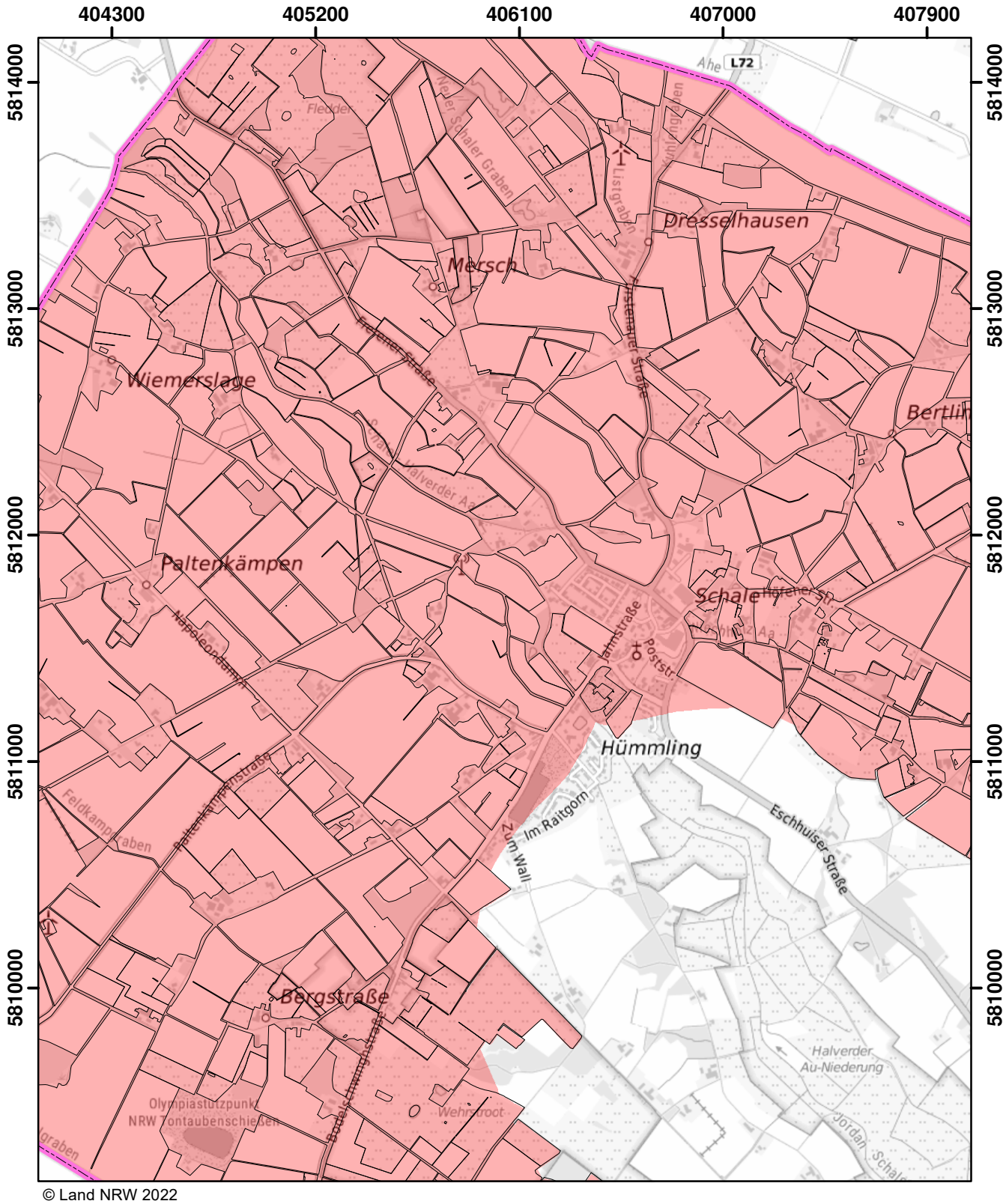

© Land NRW 2022

Mit Nitrat belastete Gebiete und eutrophierte Gebiete nach § 13a DüV, Stand Dezember 2022

- eutrophierte Gebiete nach § 13 AVV
- nitratbelastete Gebiete nach § 7 AVV
- "betroffene Feldblockflächen" in nitratbelasteten/eutrophierten Gebieten
- Staats-, Landesgrenze

0 0,5 1 1,5 Kilometer

Blatt: B31	Erstellt: 11.11.2022
Maßstab: 1:25.000	
Landesamt für Natur, Umwelt und Verbraucherschutz	

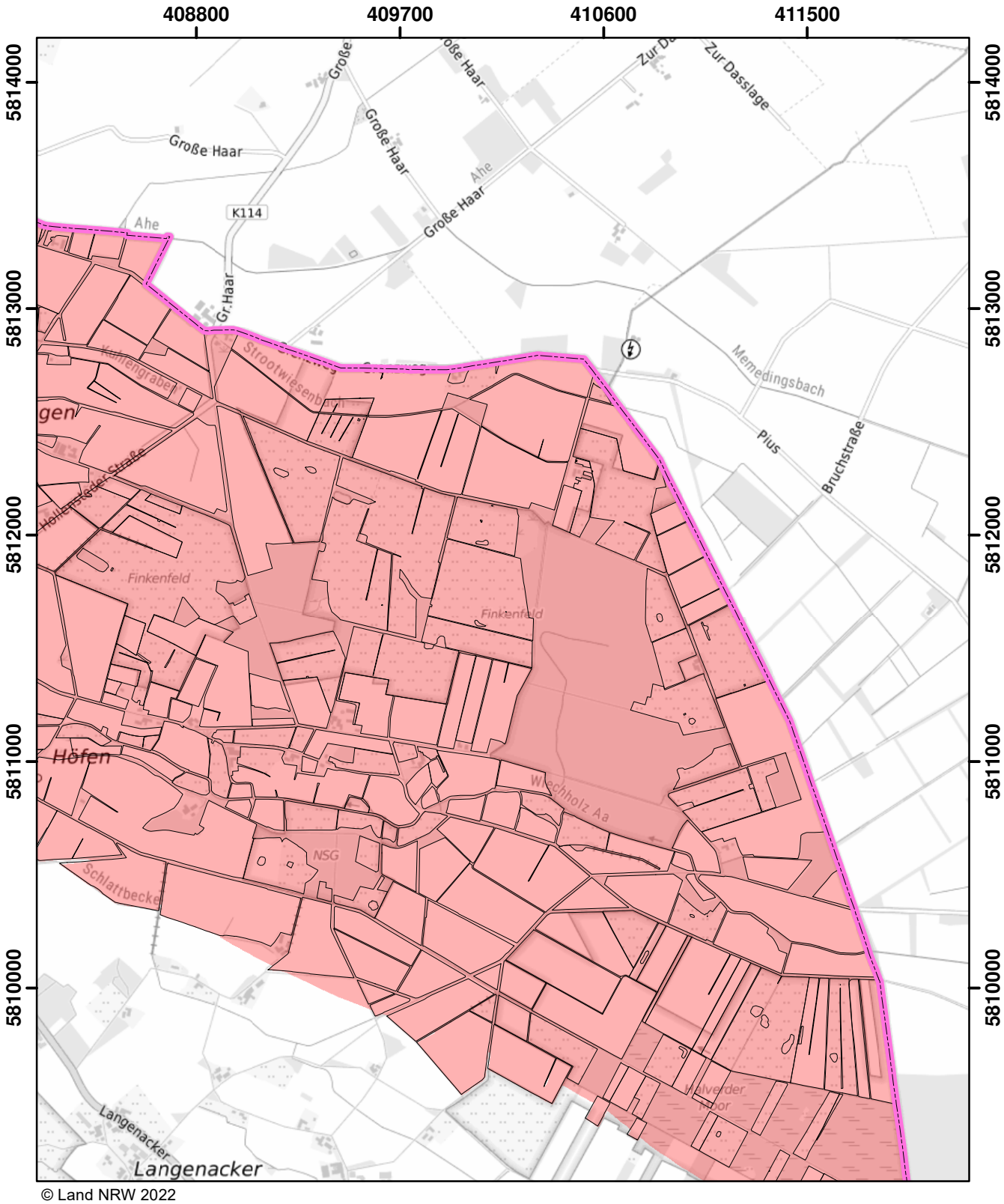

© Land NRW 2022

Mit Nitrat belastete Gebiete und eutrophierte Gebiete nach § 13a DüV, Stand Dezember 2022

- eutrophierte Gebiete nach § 13 AVV
- nitratbelastete Gebiete nach § 7 AVV
- "betroffene Feldblockflächen" in nitratbelasteten/eutrophierten Gebieten
- Staats-, Landesgrenze

0 0,5 1 1,5 Kilometer

Blatt: B32	Erstellt: 11.11.2022
Maßstab: 1:25.000	
Landesamt für Natur, Umwelt und Verbraucherschutz	

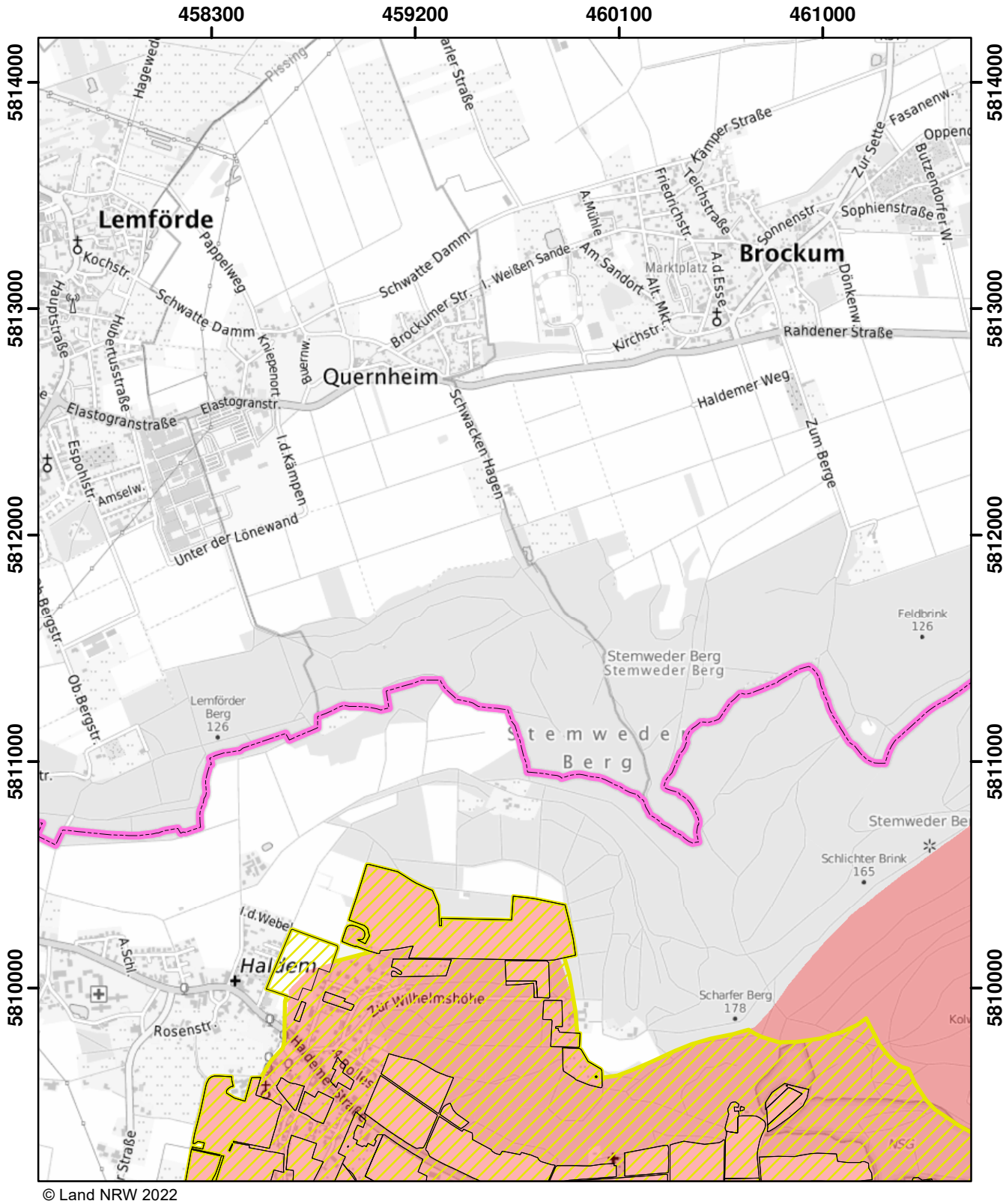

© Land NRW 2022

Mit Nitrat belastete Gebiete und eutrophierte Gebiete nach § 13a DüV, Stand Dezember 2022

- eutrophierte Gebiete nach § 13 AVV
- nitratbelastete Gebiete nach § 7 AVV
- "betroffene Feldblockflächen" in nitratbelasteten/eutrophierten Gebieten
- Staats-, Landesgrenze

0 0,5 1 1,5 Kilometer

Blatt: B44	Erstellt: 11.11.2022
Maßstab: 1:25.000	
Landesamt für Natur, Umwelt und Verbraucherschutz	

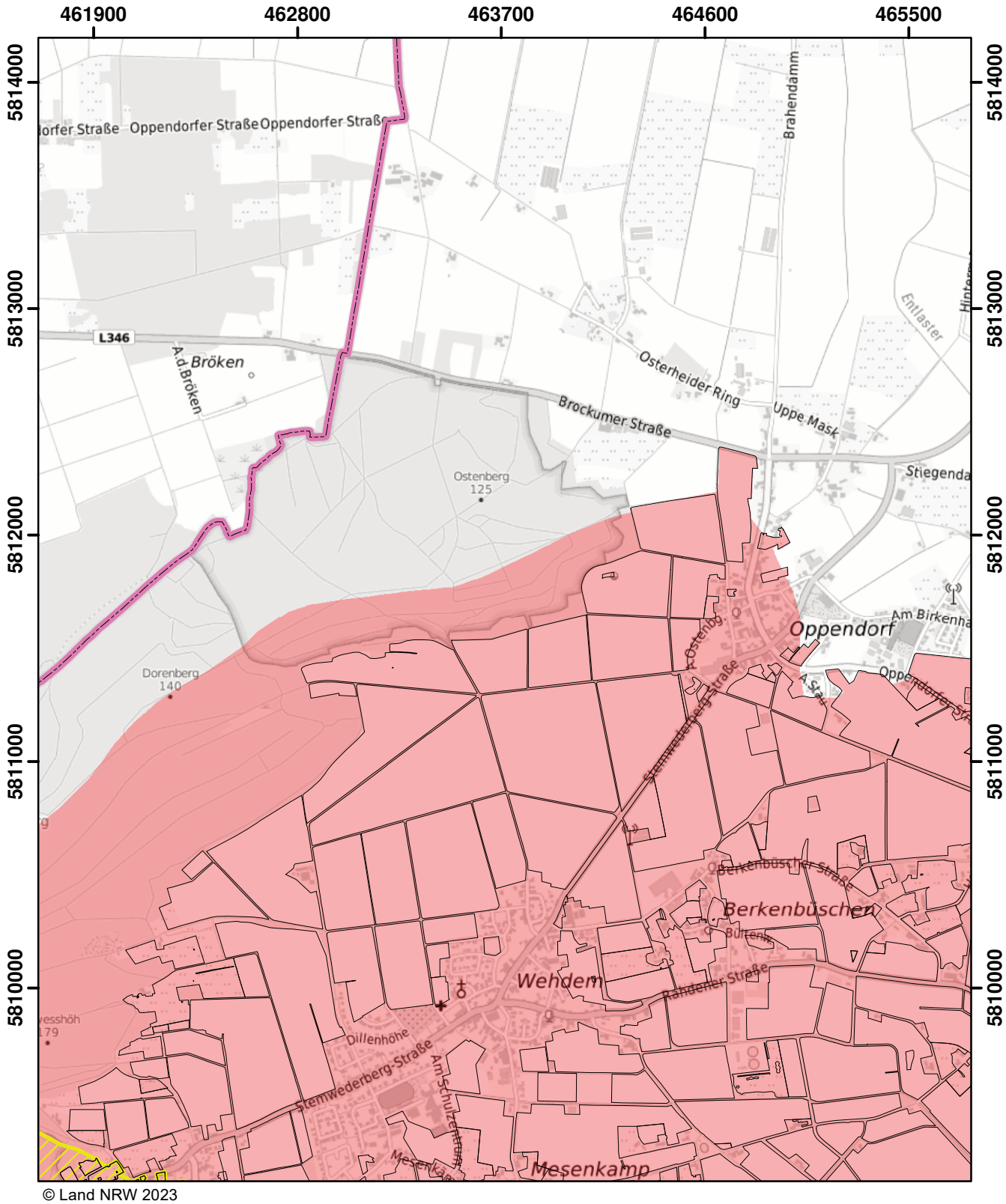

© Land NRW 2023

Mit Nitrat belastete Gebiete und eutrophierte Gebiete nach § 13a DüV, Stand Januar 2024

- eutrophierte Gebiete nach § 13 AVV GeA
- nitratbelastete Gebiete nach § 7 AVV GeA
- "betroffene Feldblockflächen" in nitratbelasteten/eutrophierten Gebieten
- Staats-, Landesgrenze

0 0,5 1 1,5 Kilometer

Blatt: B45	Erstellt: 10.11.2023
Maßstab: 1:25.000	
Landesamt für Natur, Umwelt und Verbraucherschutz	

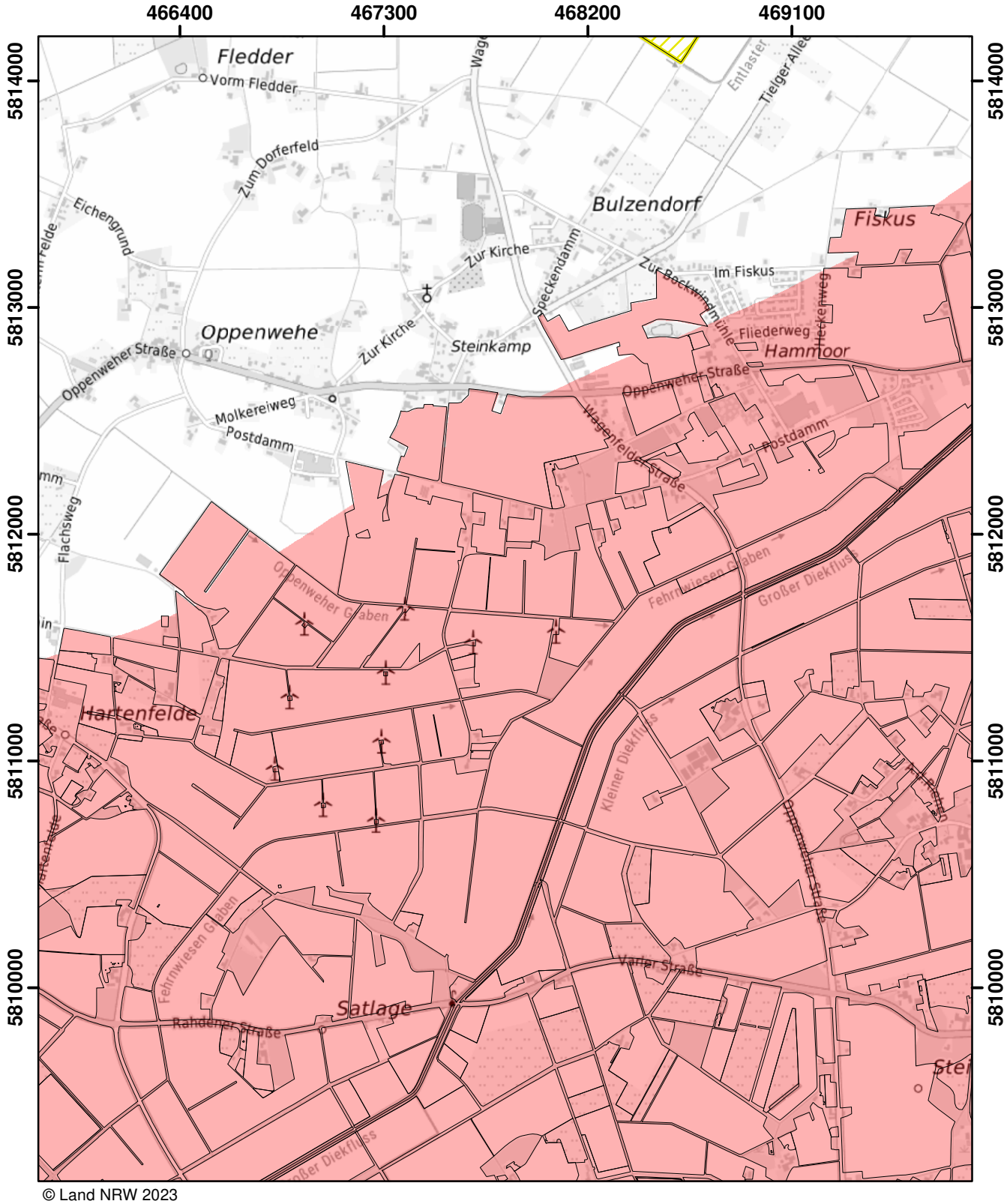

© Land NRW 2023

Mit Nitrat belastete Gebiete und eutrophierte Gebiete nach § 13a DüV, Stand Januar 2025

- eutrophierte Gebiete nach § 13 AVV GeA
- mit Nitrat belastete Gebiete nach § 7 AVV GeA
- "betroffene Feldblockflächen" in nitratbelasteten/eutrophierten Gebieten
- Staats-, Landesgrenze

0 — 0,5 — 1 — 1,5 Kilometer

Blatt: B46	Erstellt: 14.11.2024
Maßstab: 1:25.000	
Landesamt für Natur, Umwelt und Verbraucherschutz	

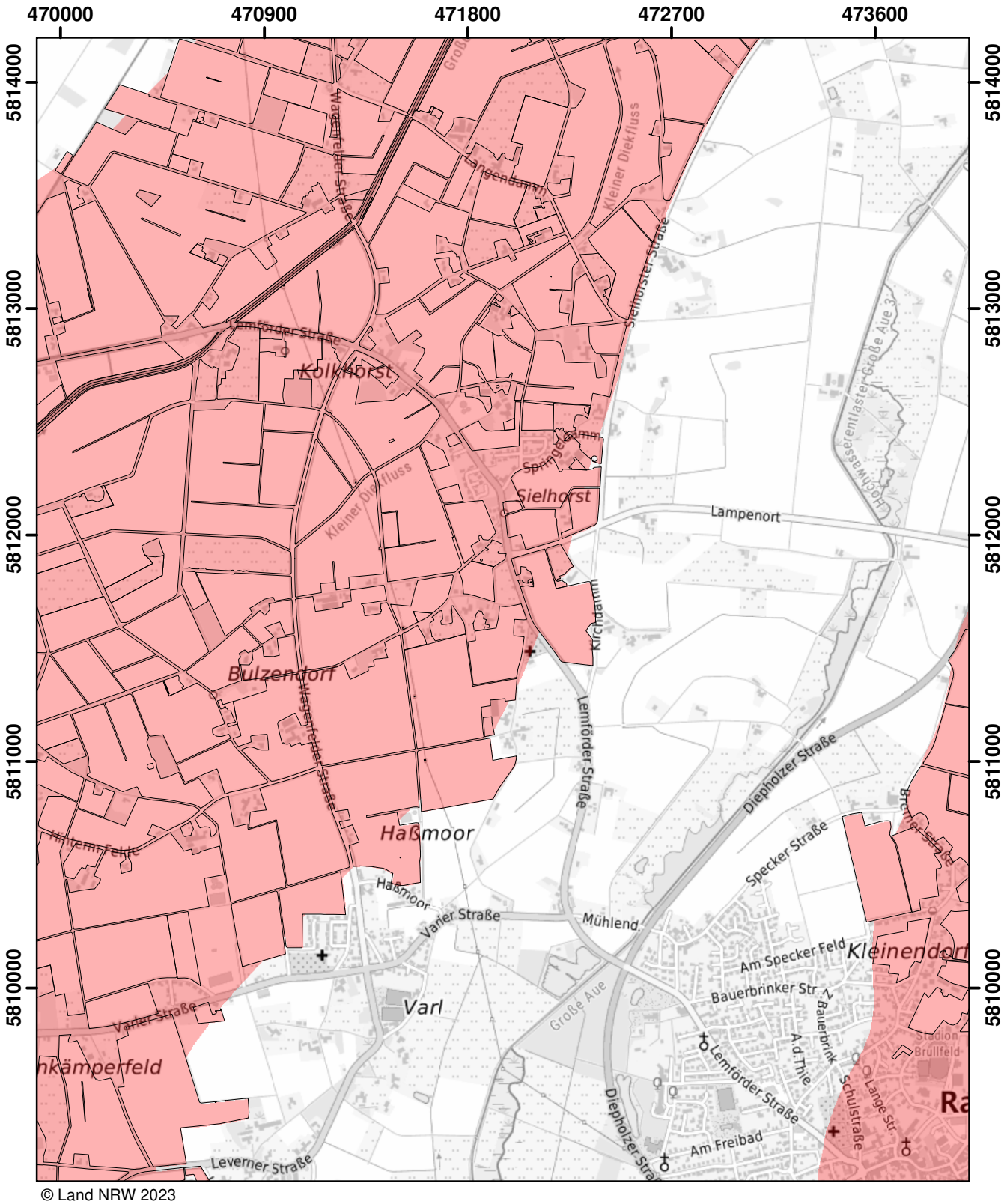

© Land NRW 2023

Mit Nitrat belastete Gebiete und eutrophierte Gebiete nach § 13a DüV, Stand Januar 2025

- eutrophierte Gebiete nach § 13 AVV GeA
- mit Nitrat belastete Gebiete nach § 7 AVV GeA
- "betroffene Feldblockflächen" in nitratbelasteten/eutrophierten Gebieten
- Staats-, Landesgrenze

0 — 0,5 — 1 — 1,5 Kilometer

Blatt: B47	Erstellt: 14.11.2024
Maßstab: 1:25.000	
Landesamt für Natur, Umwelt und Verbraucherschutz	

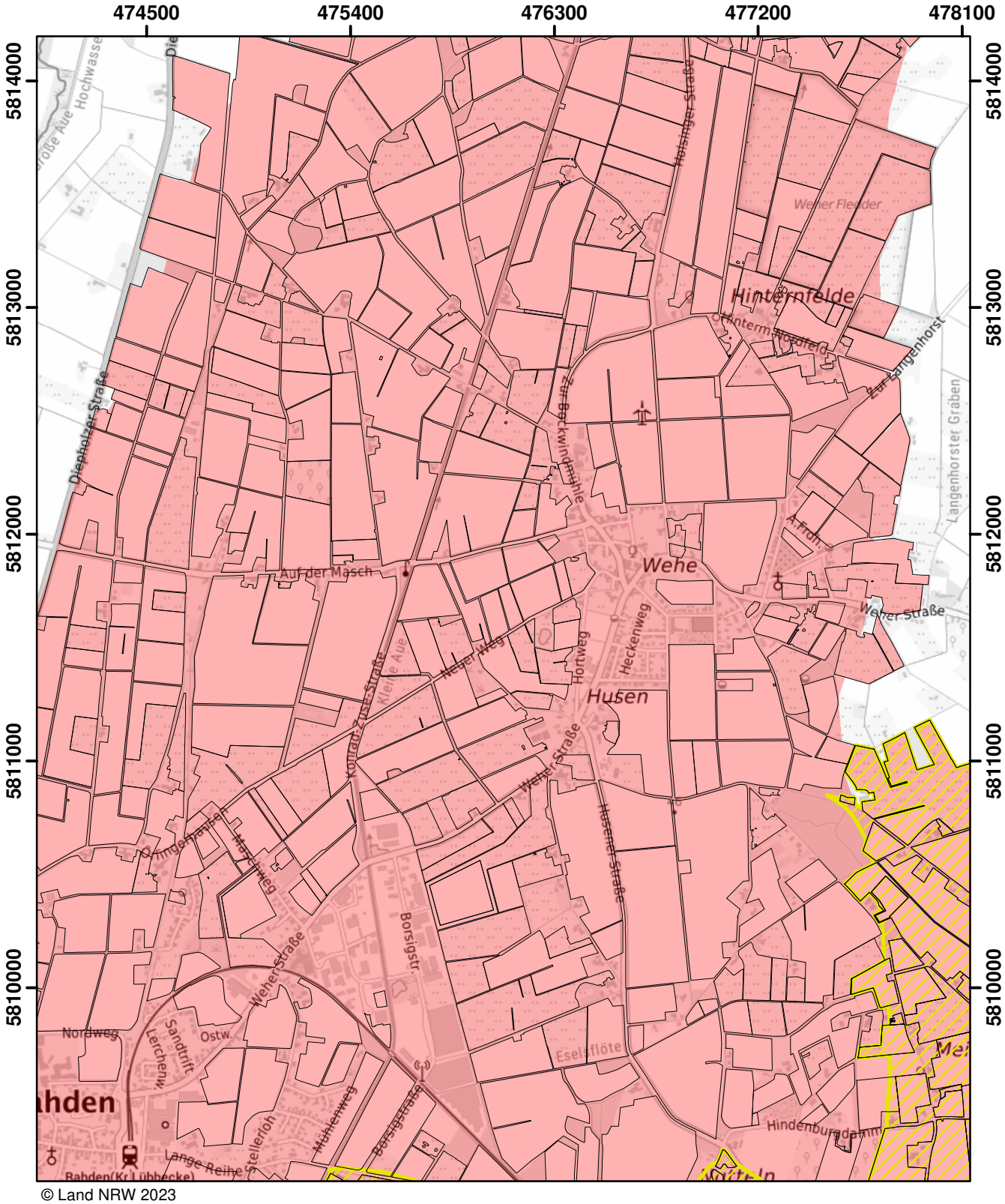

© Land NRW 2023

Mit Nitrat belastete Gebiete und eutrophierte Gebiete nach § 13a DüV, Stand Januar 2025

- eutrophierte Gebiete nach § 13 AVV GeA
- mit Nitrat belastete Gebiete nach § 7 AVV GeA
- "betroffene Feldblockflächen" in nitratbelasteten/eutrophierten Gebieten
- Staats-, Landesgrenze

Kilometer
0 0,5 1 1,5

Blatt: B48	Erstellt: 14.11.2024
Maßstab: 1:25.000	
Landesamt für Natur, Umwelt und Verbraucherschutz	

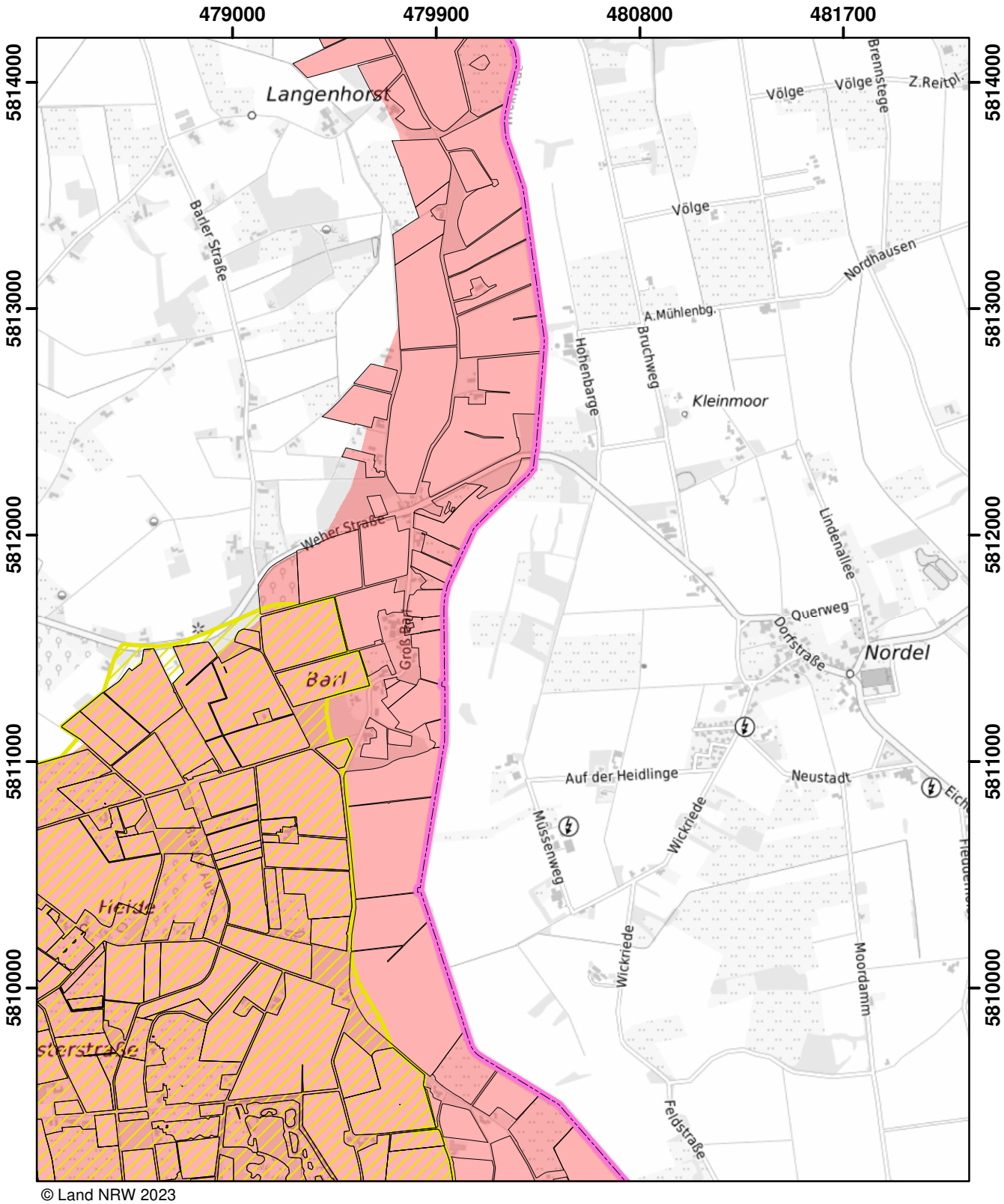

© Land NRW 2023

Mit Nitrat belastete Gebiete und eutrophierte Gebiete nach § 13a DüV, Stand Januar 2025

- eutrophierte Gebiete nach § 13 AVV GeA
- mit Nitrat belastete Gebiete nach § 7 AVV GeA
- "betroffene Feldblockflächen" in nitratbelasteten/eutrophierten Gebieten
- Staats-, Landesgrenze

0 0,5 1 1,5 Kilometer

Blatt: B49	Erstellt: 14.11.2024
Maßstab: 1:25.000	
Landesamt für Natur, Umwelt und Verbraucherschutz	

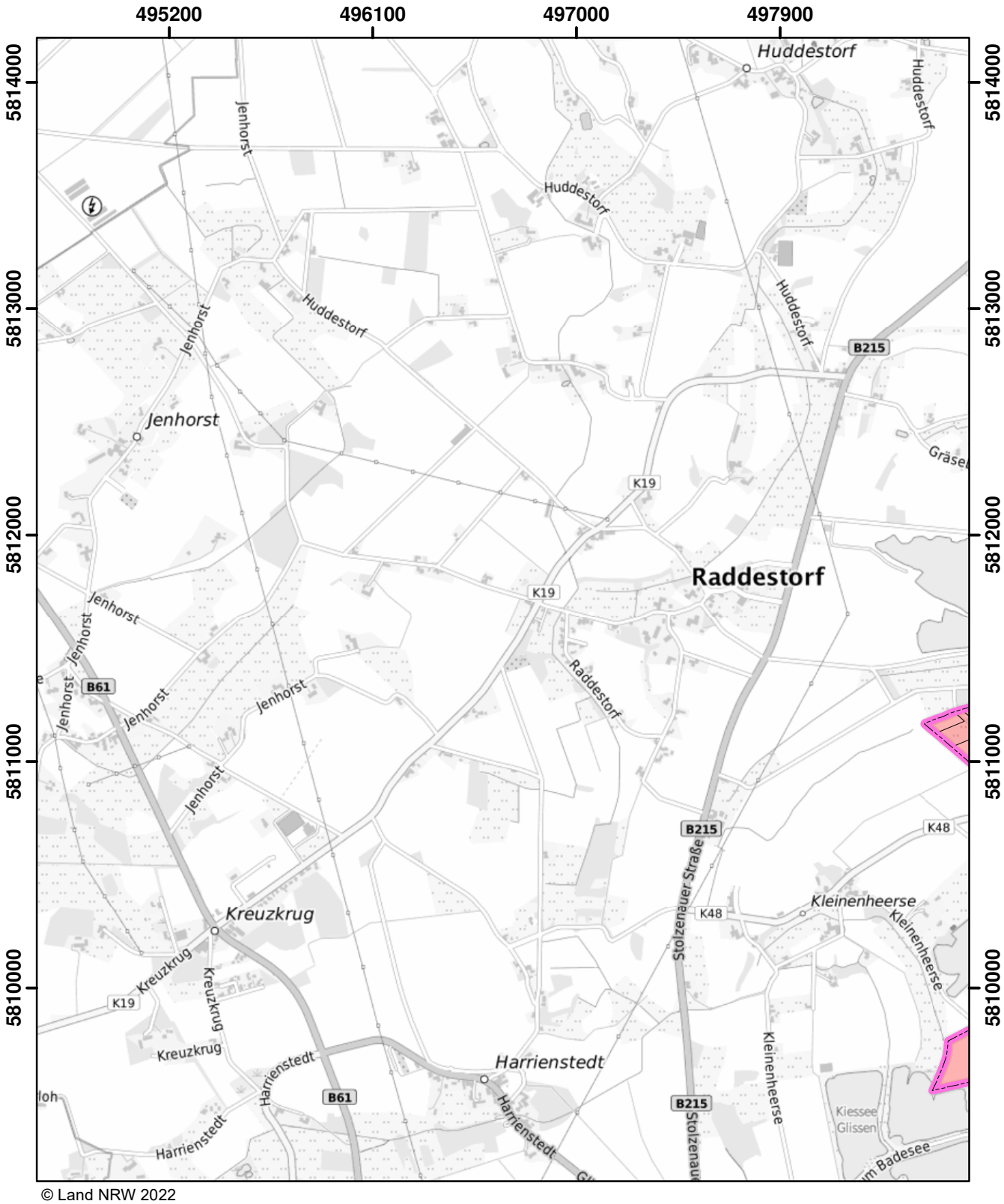

© Land NRW 2022

Mit Nitrat belastete Gebiete und eutrophierte Gebiete nach § 13a DüV, Stand Dezember 2022

- eutrophierte Gebiete nach § 13 AVV
- nitratbelastete Gebiete nach § 7 AVV
- "betroffene Feldblockflächen" in nitratbelasteten/eutrophierten Gebieten
- Staats-, Landesgrenze

0 — 0,5 — 1 — 1,5 Kilometer

Blatt: B53	Erstellt: 11.11.2022
Maßstab: 1:25.000	
Landesamt für Natur, Umwelt und Verbraucherschutz	

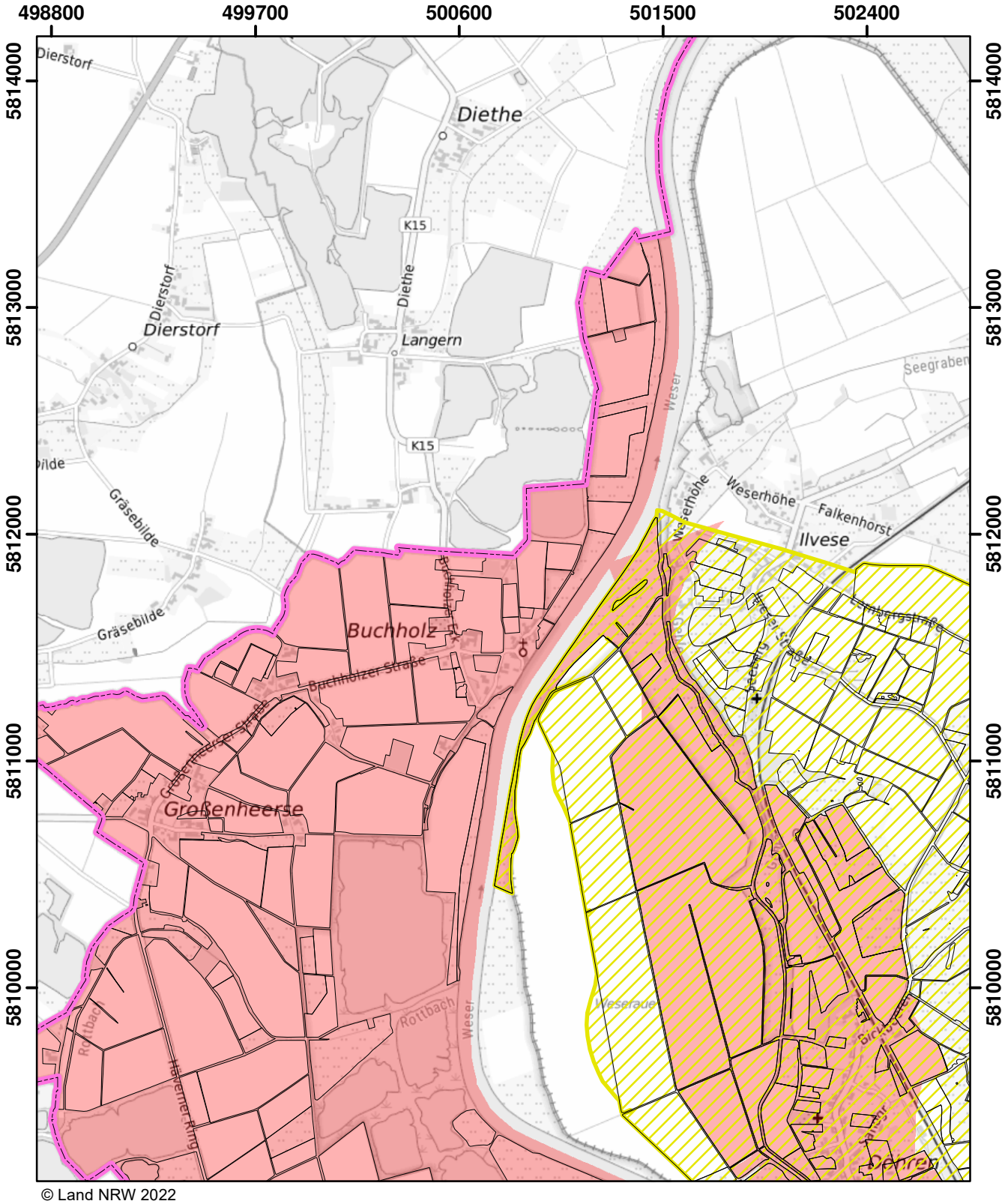

© Land NRW 2022

Mit Nitrat belastete Gebiete und eutrophierte Gebiete nach § 13a DüV, Stand Dezember 2022

- eutrophierte Gebiete nach § 13 AVV
- nitratbelastete Gebiete nach § 7 AVV
- "betroffene Feldblockflächen" in nitratbelasteten/eutrophierten Gebieten
- Staats-, Landesgrenze

0 0,5 1 1,5 Kilometer

Blatt: B54	Erstellt: 11.11.2022
Maßstab: 1:25.000	
Landesamt für Natur, Umwelt und Verbraucherschutz	

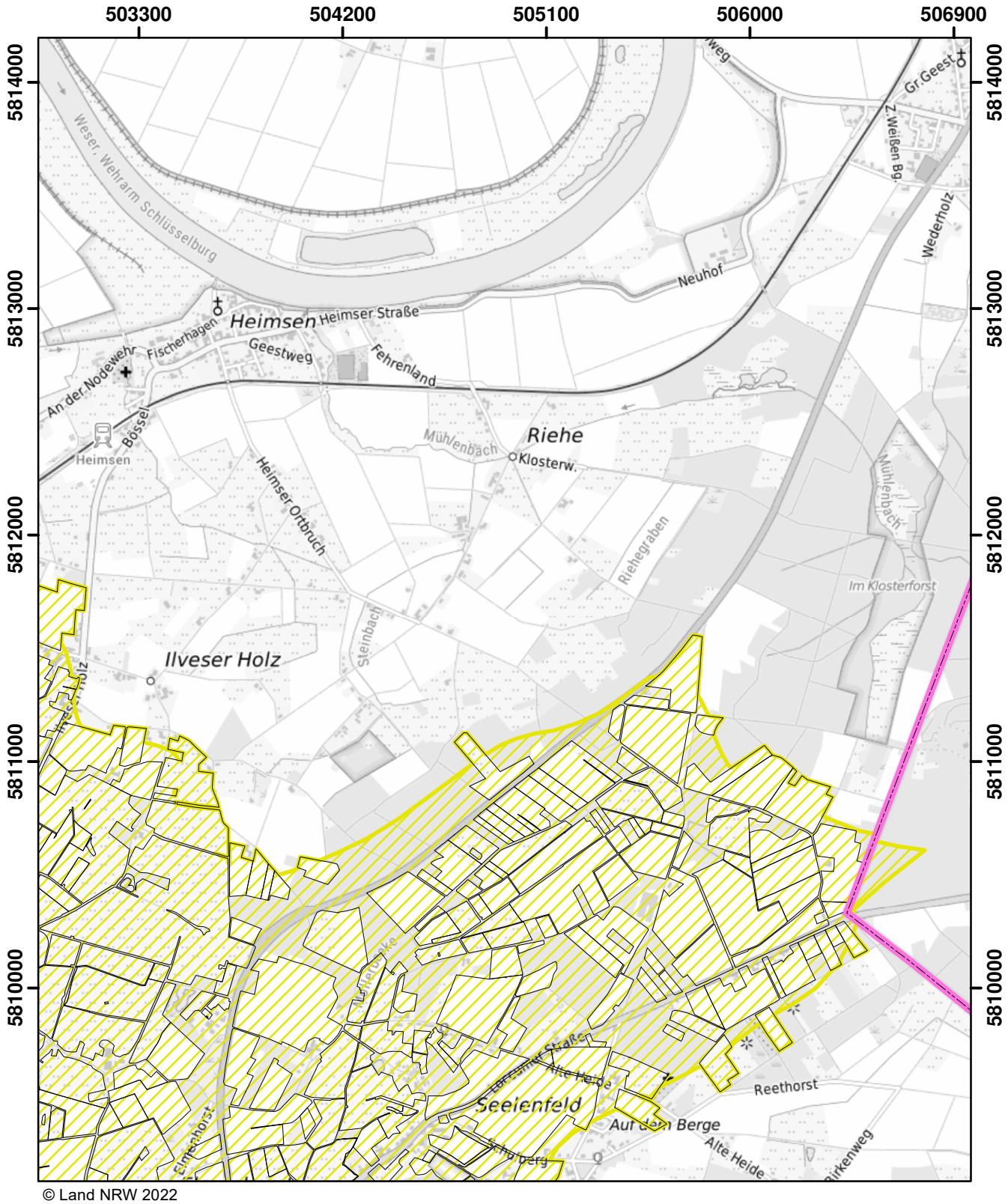

© Land NRW 2022

Mit Nitrat belastete Gebiete und eutrophierte Gebiete nach § 13a DüV, Stand Dezember 2022

- eutrophierte Gebiete nach § 13 AVV
- nitratbelastete Gebiete nach § 7 AVV
- "betroffene Feldblockflächen" in nitratbelasteten/eutrophierten Gebieten
- Staats-, Landesgrenze

0 0,5 1 1,5 Kilometer

Blatt: B55	Erstellt: 11.11.2022
Maßstab: 1:25.000	
Landesamt für Natur, Umwelt und Verbraucherschutz	

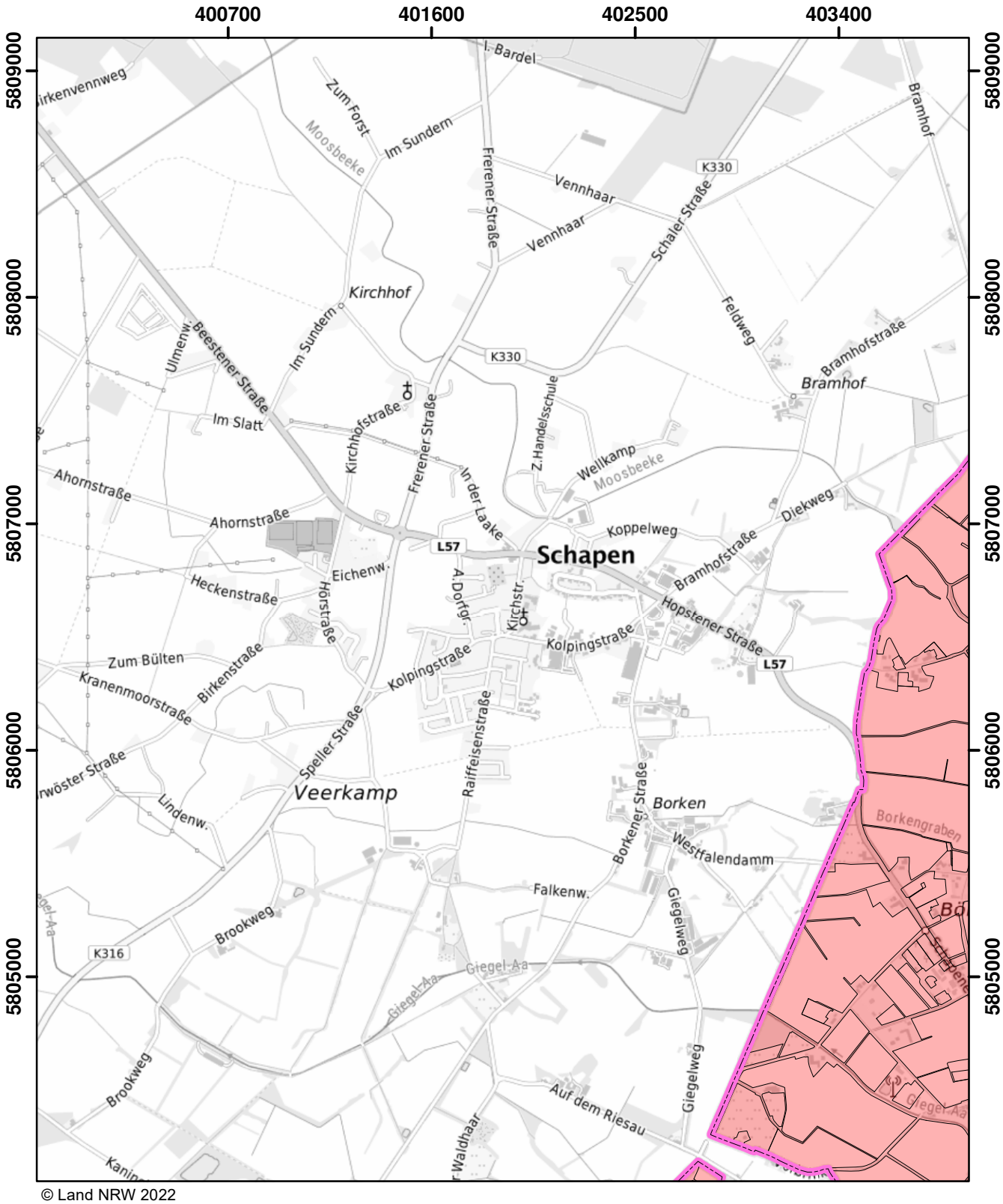

© Land NRW 2022

Mit Nitrat belastete Gebiete und eutrophierte Gebiete nach § 13a DüV, Stand Dezember 2022

- eutrophierte Gebiete nach § 13 AVV
- nitratbelastete Gebiete nach § 7 AVV
- "betroffene Feldblockflächen" in nitratbelasteten/eutrophierten Gebieten
- Staats-, Landesgrenze

0 — 0,5 — 1 — 1,5 Kilometer

Blatt: C30	Erstellt: 11.11.2022
Maßstab: 1:25.000	
Landesamt für Natur, Umwelt und Verbraucherschutz	

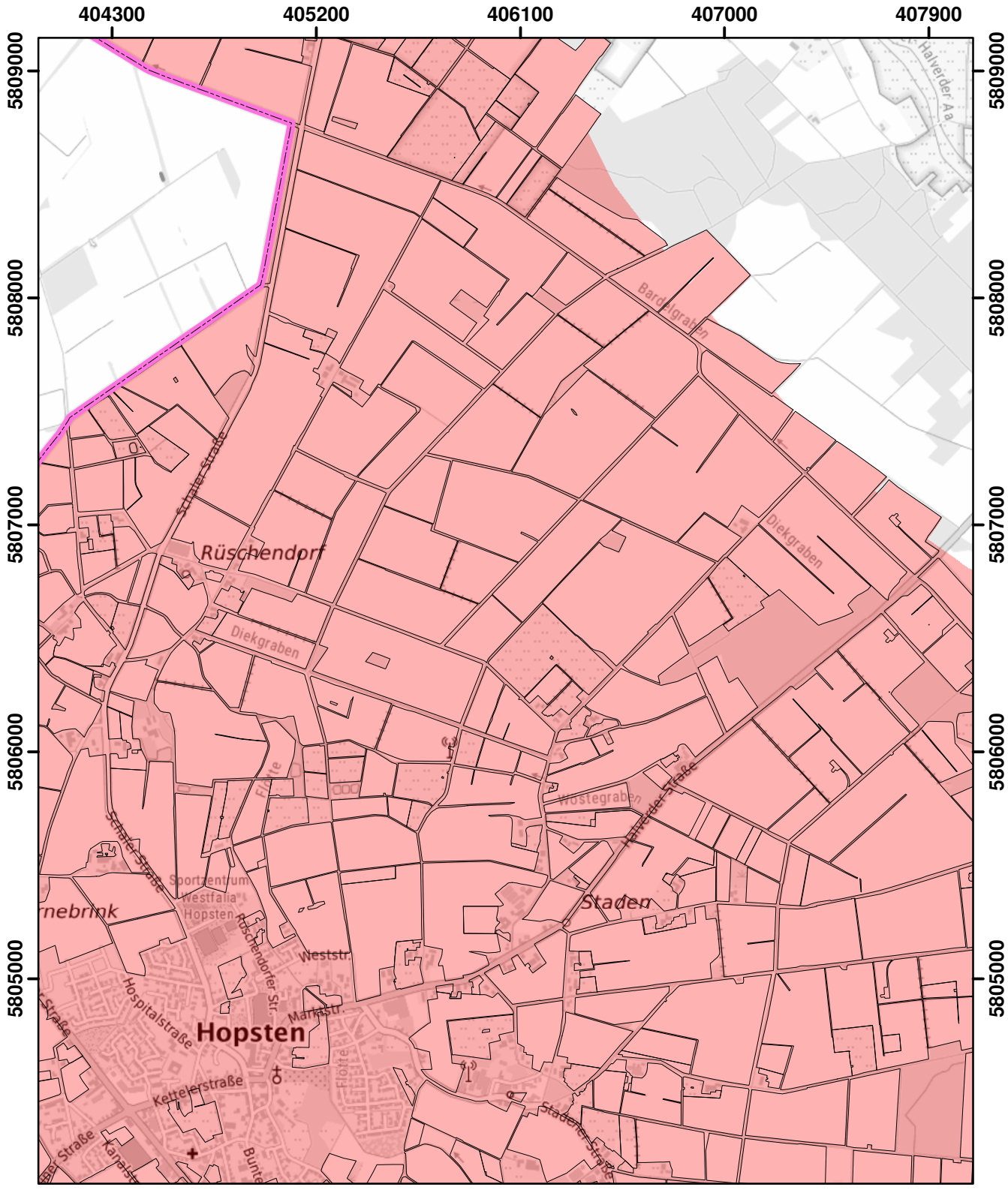

© Land NRW 2022

Mit Nitrat belastete Gebiete und eutrophierte Gebiete nach § 13a DüV, Stand Dezember 2022

- eutrophierte Gebiete nach § 13 AVV
- nitratbelastete Gebiete nach § 7 AVV
- "betroffene Feldblockflächen" in nitratbelasteten/eutrophierten Gebieten
- Staats-, Landesgrenze

0 0,5 1 1,5 Kilometer

Blatt: C31	Erstellt: 11.11.2022
Maßstab: 1:25.000	
Landesamt für Natur, Umwelt und Verbraucherschutz	

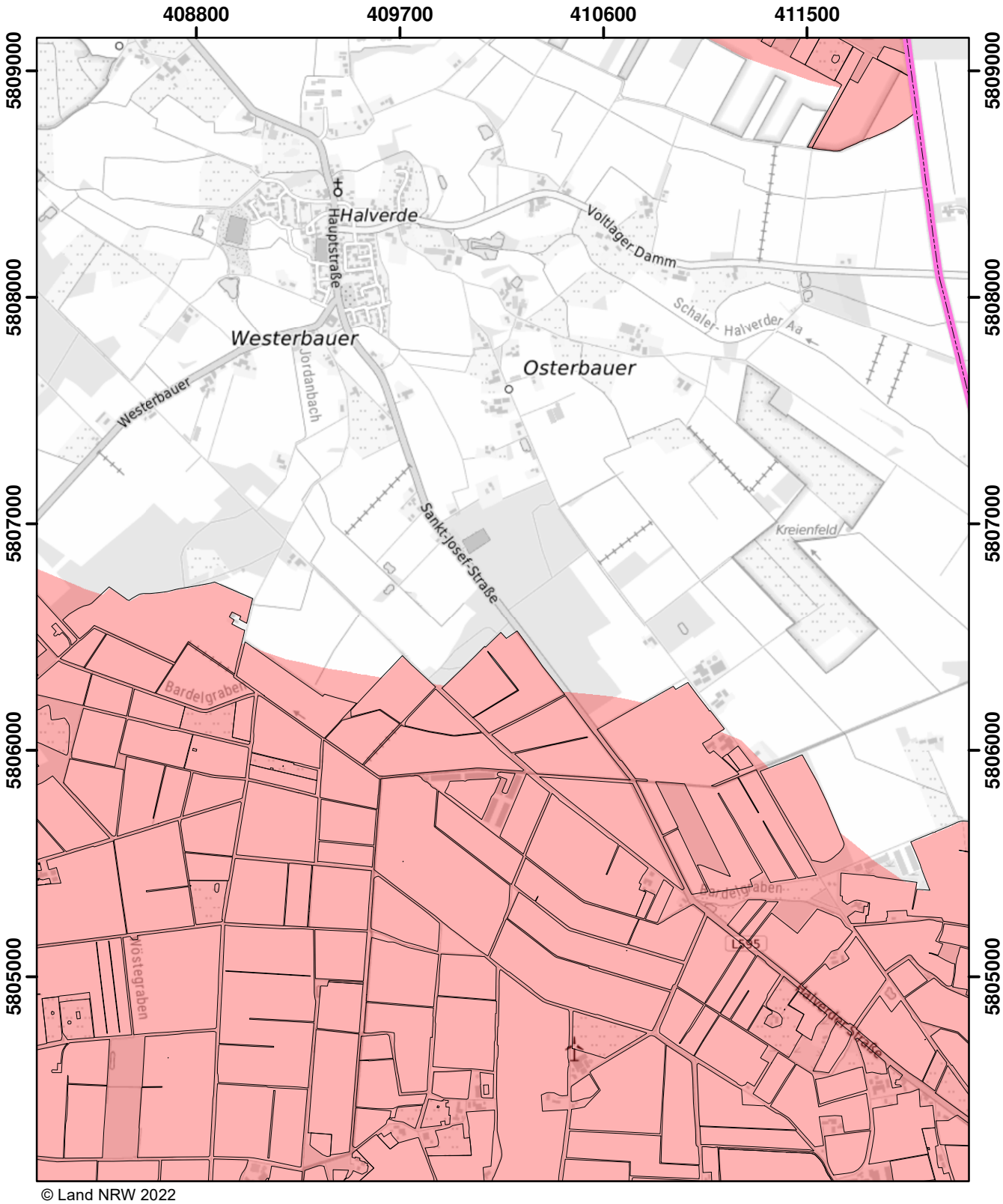

© Land NRW 2022

Mit Nitrat belastete Gebiete und eutrophierte Gebiete nach § 13a DüV, Stand Dezember 2022

- eutrophierte Gebiete nach § 13 AVV
- nitratbelastete Gebiete nach § 7 AVV
- "betroffene Feldblockflächen" in nitratbelasteten/eutrophierten Gebieten
- Staats-, Landesgrenze

0 0,5 1 1,5 Kilometer

Blatt: C32	Erstellt: 11.11.2022
Maßstab: 1:25.000	
Landesamt für Natur, Umwelt und Verbraucherschutz	

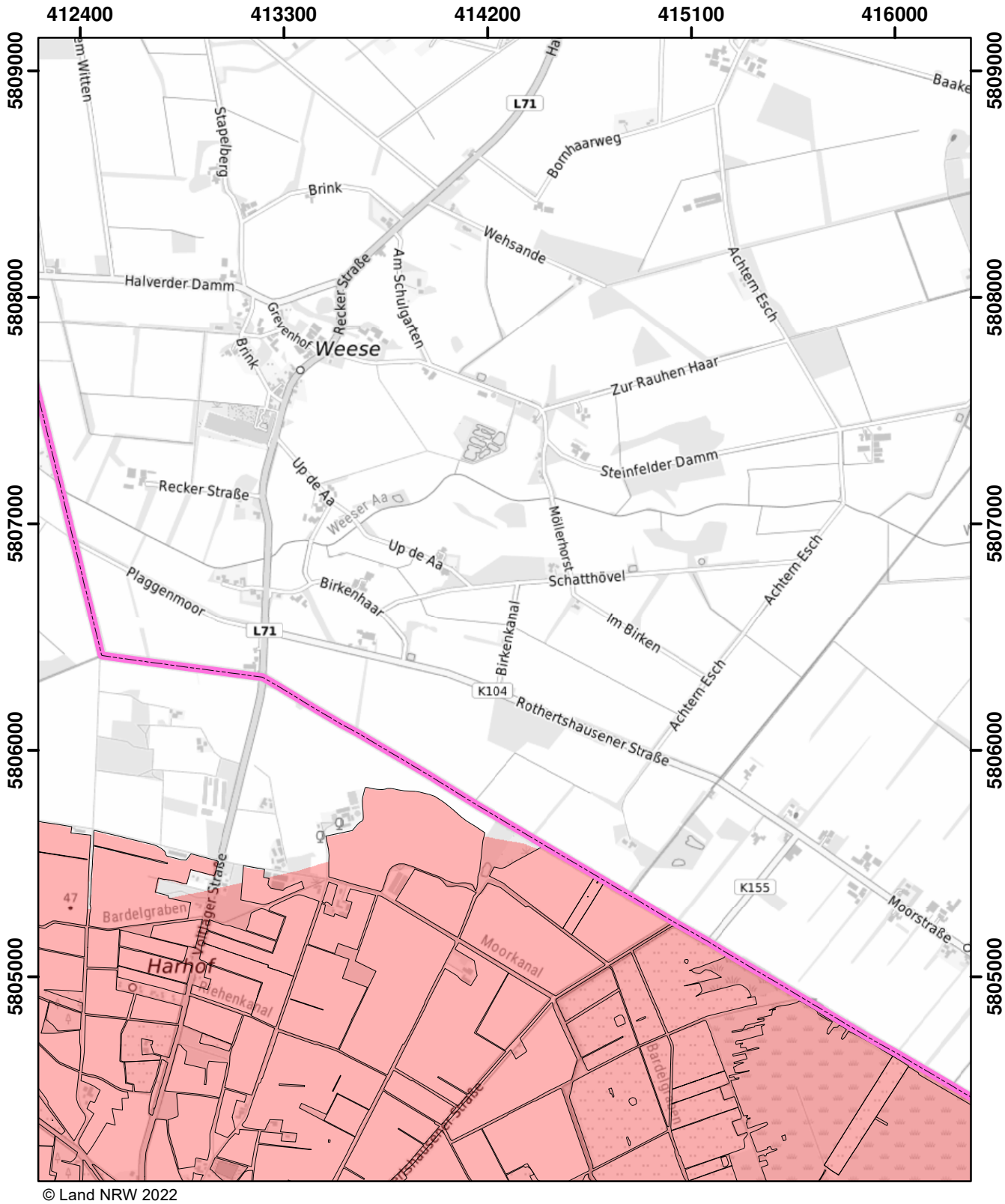

© Land NRW 2022

Mit Nitrat belastete Gebiete und eutrophierte Gebiete nach § 13a DüV, Stand Dezember 2022

- eutrophierte Gebiete nach § 13 AVV
- nitratbelastete Gebiete nach § 7 AVV
- "betroffene Feldblockflächen" in nitratbelasteten/eutrophierten Gebieten
- Staats-, Landesgrenze

0 0,5 1 1,5 Kilometer

Blatt: C33	Erstellt: 11.11.2022
Maßstab: 1:25.000	
Landesamt für Natur, Umwelt und Verbraucherschutz	

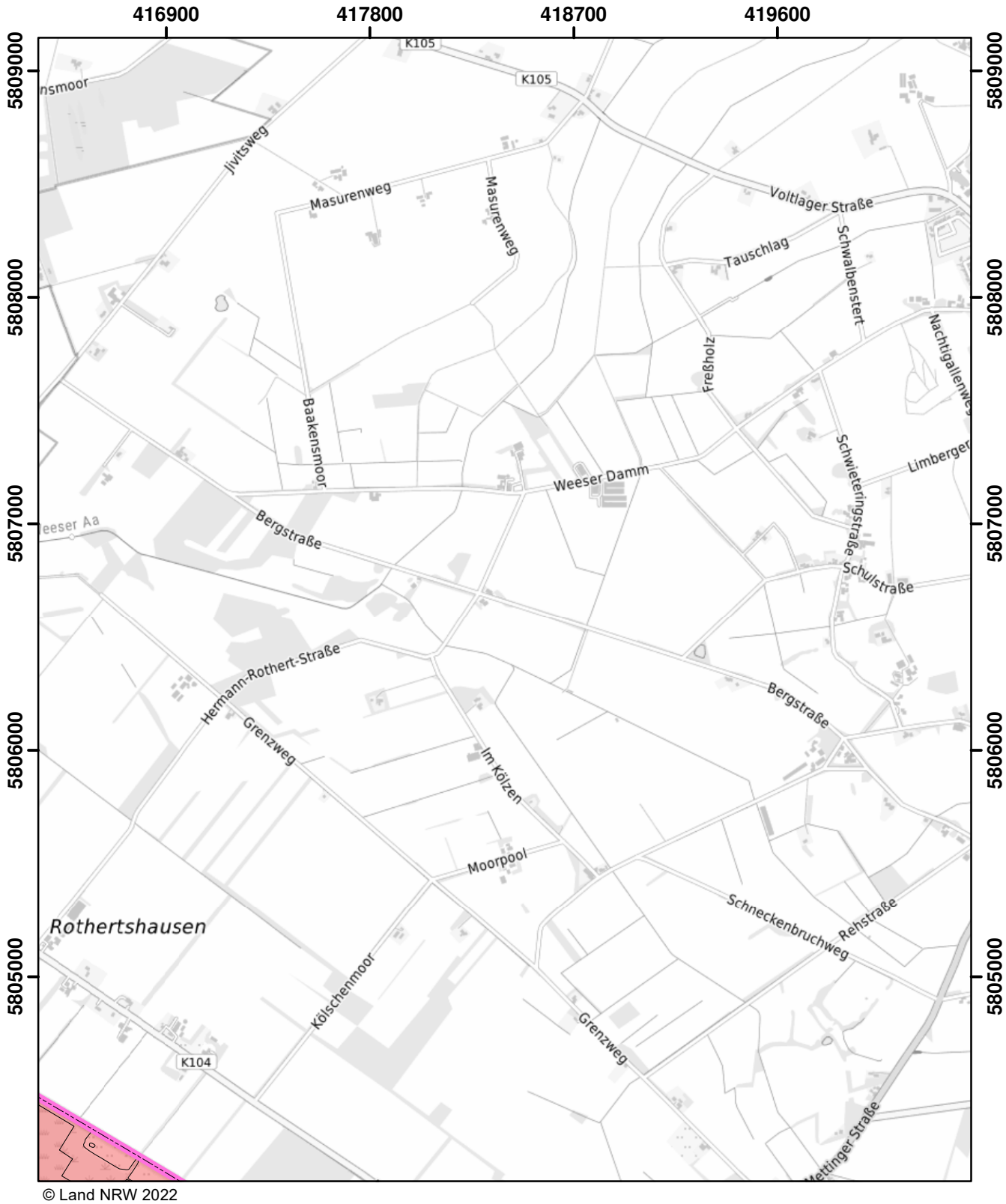

© Land NRW 2022

Mit Nitrat belastete Gebiete und eutrophierte Gebiete nach § 13a DüV, Stand Dezember 2022

- eutrophierte Gebiete nach § 13 AVV
- nitratbelastete Gebiete nach § 7 AVV
- "betroffene Feldblockflächen" in nitratbelasteten/eutrophierten Gebieten
- Staats-, Landesgrenze

0 0,5 1 1,5 Kilometer

Blatt: C34	Erstellt: 11.11.2022
Maßstab: 1:25.000	
Landesamt für Natur, Umwelt und Verbraucherschutz	

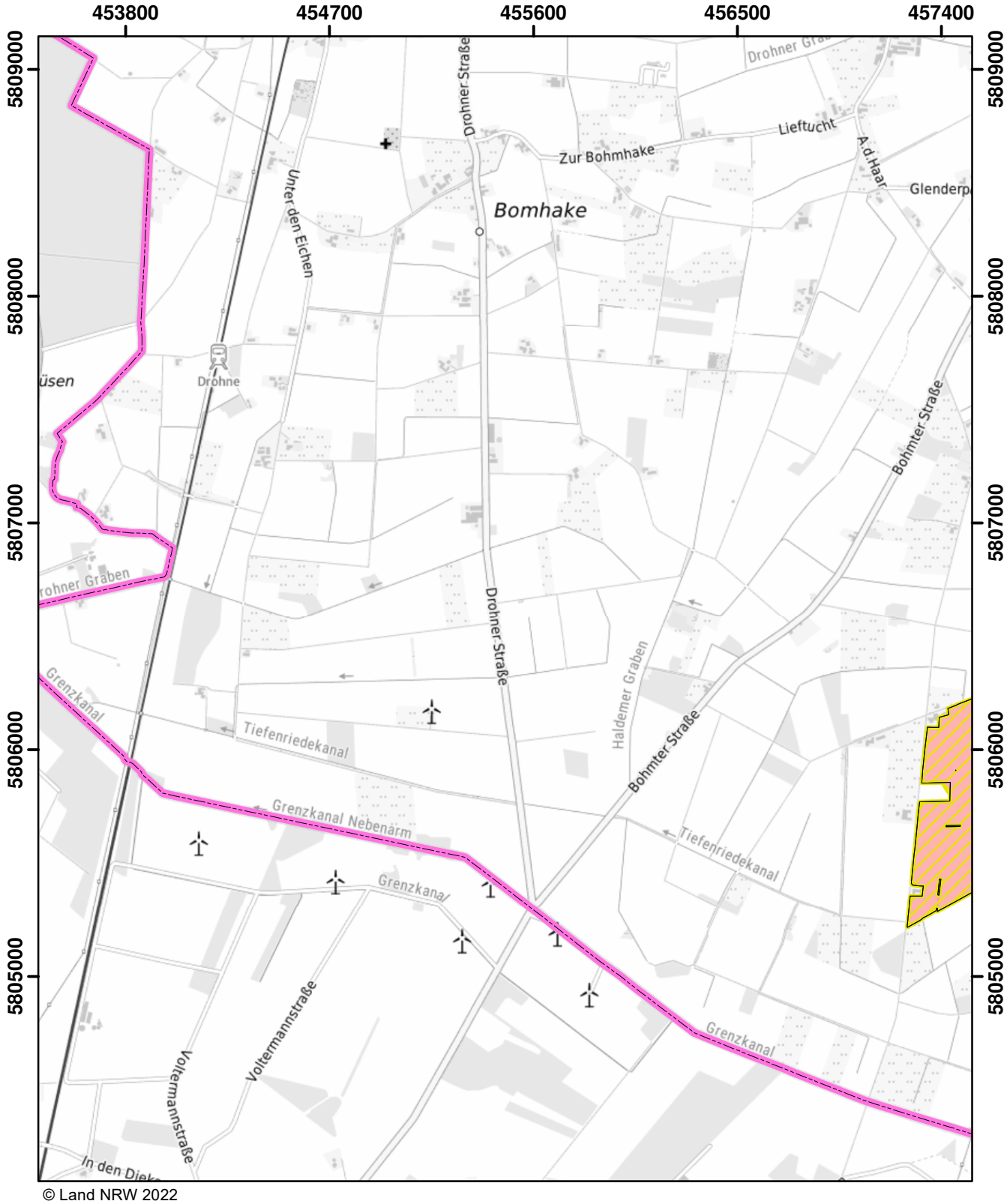

© Land NRW 2022

Mit Nitrat belastete Gebiete und eutrophierte Gebiete nach § 13a DüV, Stand Dezember 2022

- eutrophierte Gebiete nach § 13 AVV
- nitratbelastete Gebiete nach § 7 AVV
- "betroffene Feldblockflächen" in nitratbelasteten/eutrophierten Gebieten
- Staats-, Landesgrenze

0 0,5 1 1,5 Kilometer

Blatt: C43	Erstellt: 11.11.2022
Maßstab: 1:25.000	
Landesamt für Natur, Umwelt und Verbraucherschutz	

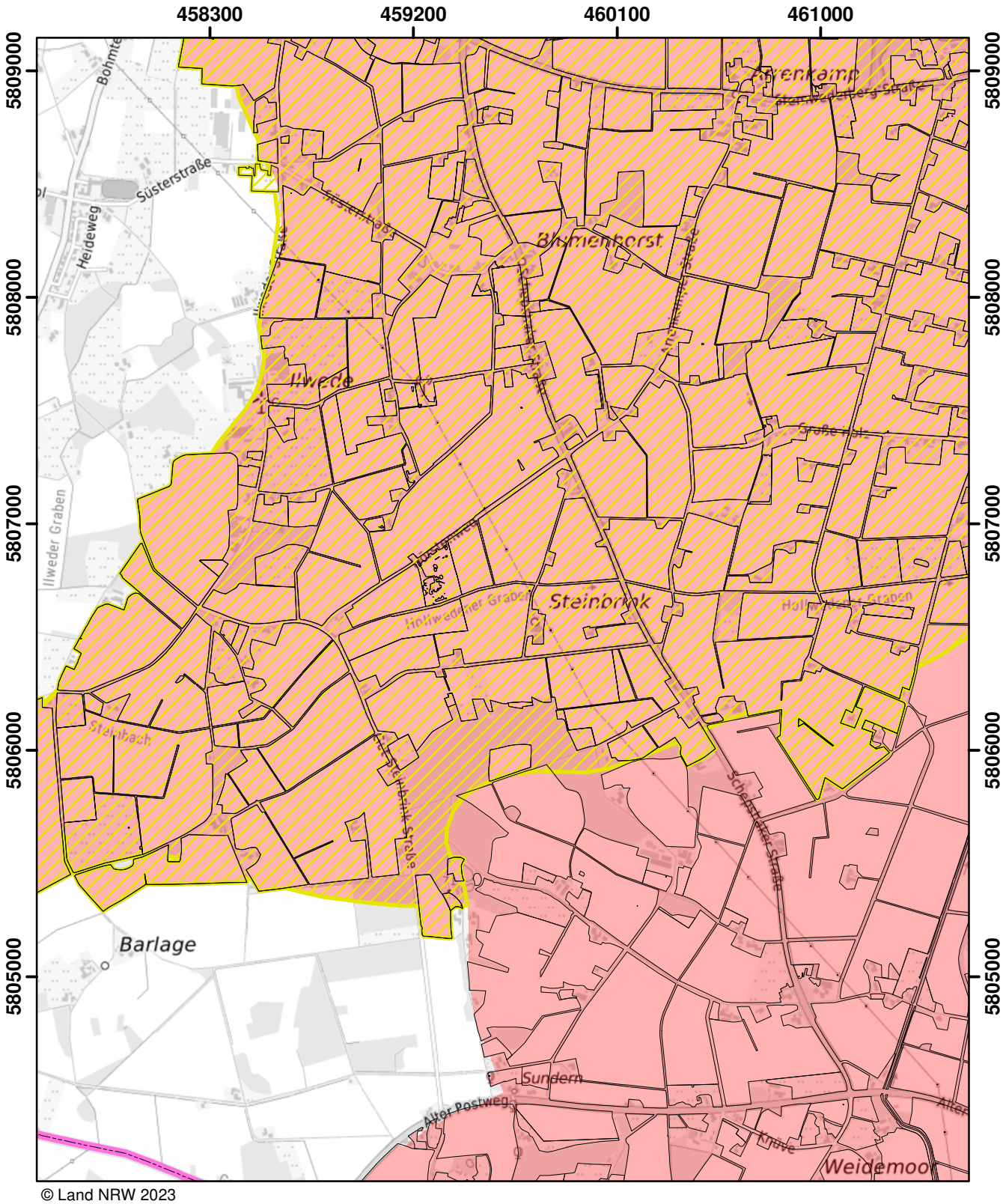

© Land NRW 2023

Mit Nitrat belastete Gebiete und eutrophierte Gebiete nach § 13a DüV, Stand Januar 2025

- eutrophierte Gebiete nach § 13 AVV GeA
- mit Nitrat belastete Gebiete nach § 7 AVV GeA
- "betroffene Feldblockflächen" in nitratbelasteten/eutrophierten Gebieten
- Staats-, Landesgrenze

0 — 0,5 — 1 — 1,5 Kilometer

Blatt: C44	Erstellt: 14.11.2024
Maßstab: 1:25.000	
Landesamt für Natur, Umwelt und Verbraucherschutz	

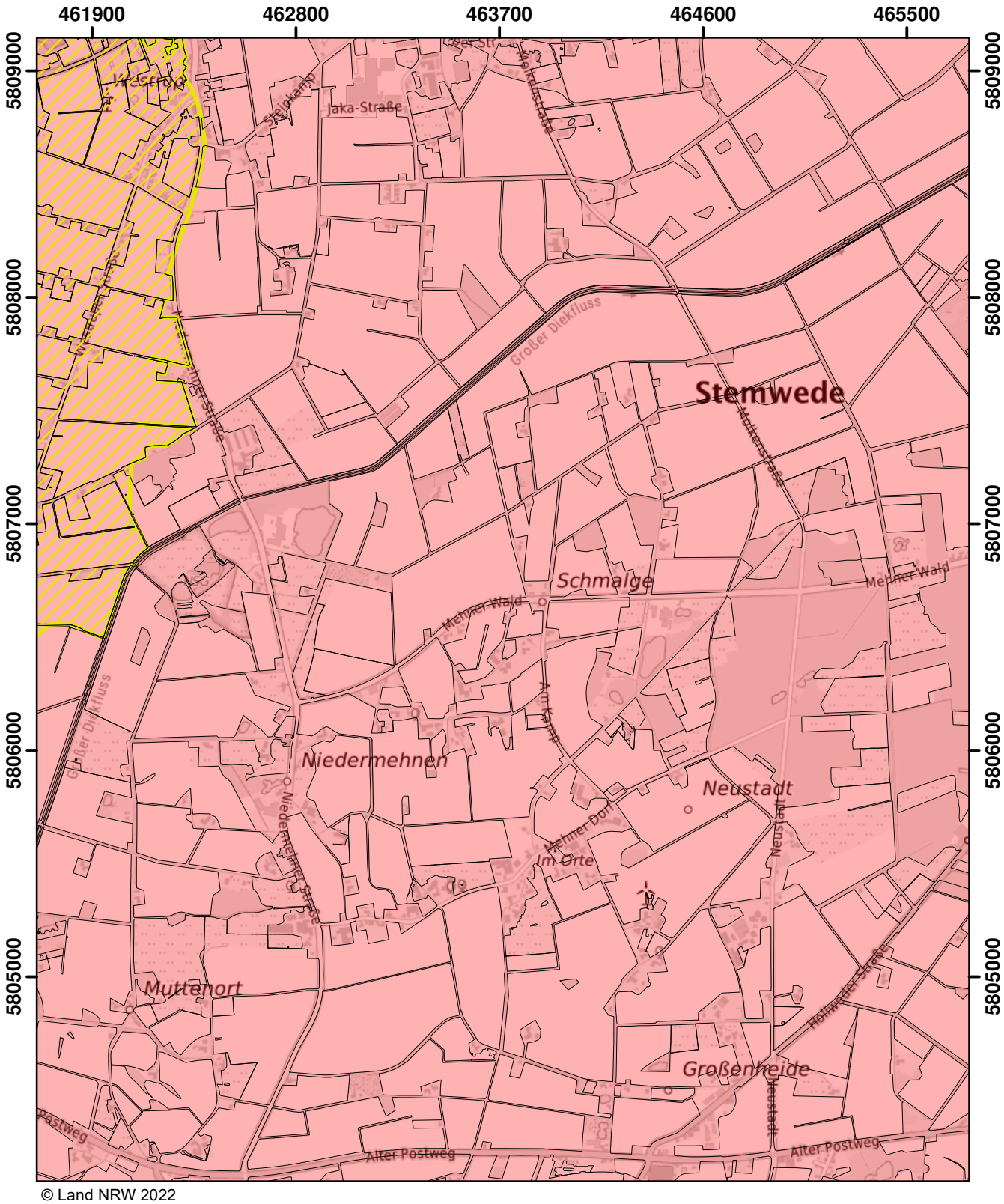

© Land NRW 2022

Mit Nitrat belastete Gebiete und eutrophierte Gebiete nach § 13a DüV, Stand Dezember 2022

- eutrophierte Gebiete nach § 13 AVV
- nitratbelastete Gebiete nach § 7 AVV
- "betroffene Feldblockflächen" in nitratbelasteten/eutrophierten Gebieten
- Staats-, Landesgrenze

0 0,5 1 1,5 Kilometer

Blatt: C45	Erstellt: 11.11.2022
Maßstab: 1:25.000	
Landesamt für Natur, Umwelt und Verbraucherschutz	

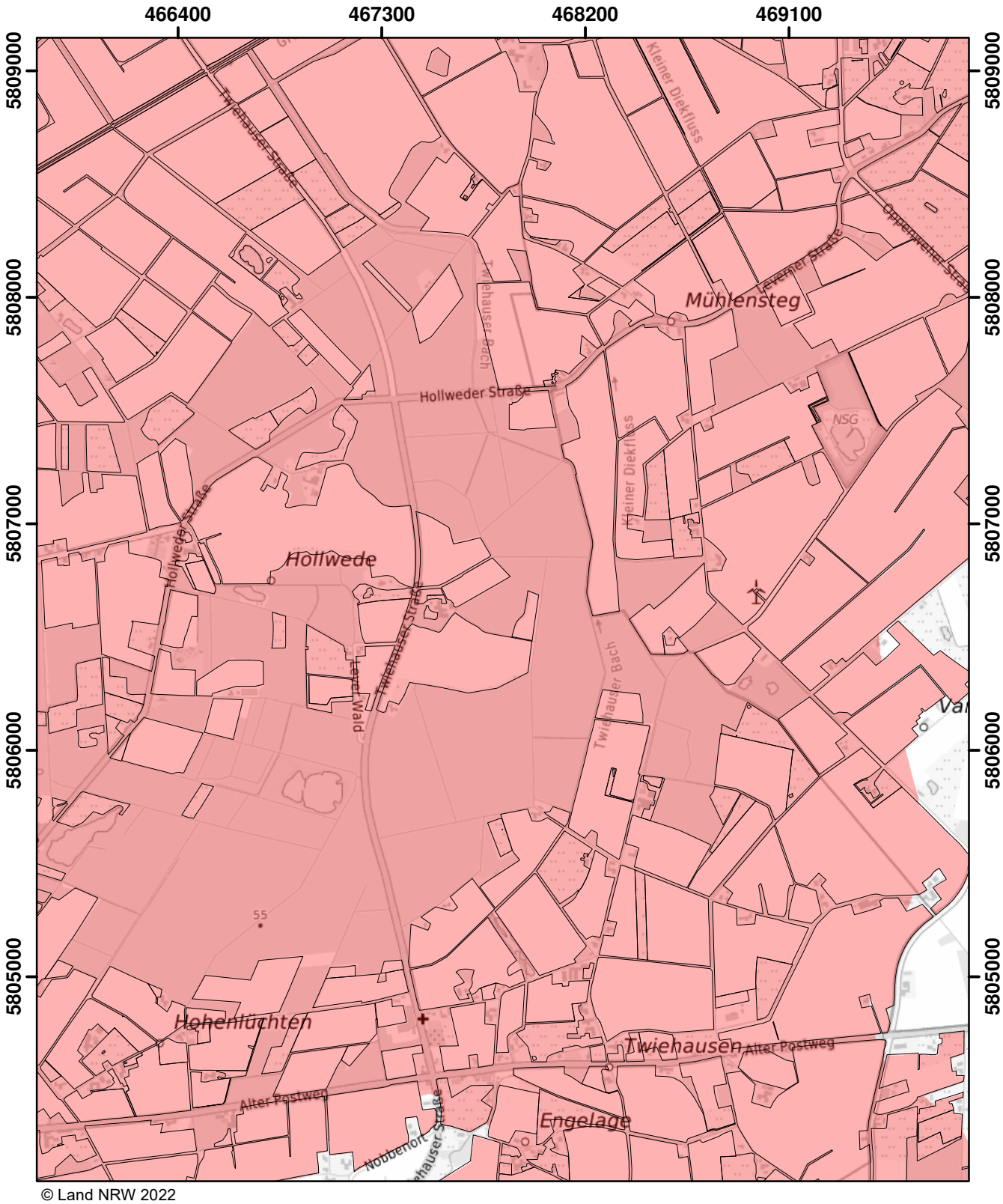

© Land NRW 2022

Mit Nitrat belastete Gebiete und eutrophierte Gebiete nach § 13a DüV, Stand Dezember 2022

- eutrophierte Gebiete nach § 13 AVV
- nitratbelastete Gebiete nach § 7 AVV
- "betroffene Feldblockflächen" in nitratbelasteten/eutrophierten Gebieten
- Staats-, Landesgrenze

0 0,5 1 1,5 Kilometer

Blatt: C46	Erstellt: 11.11.2022
Maßstab: 1:25.000	
Landesamt für Natur, Umwelt und Verbraucherschutz	

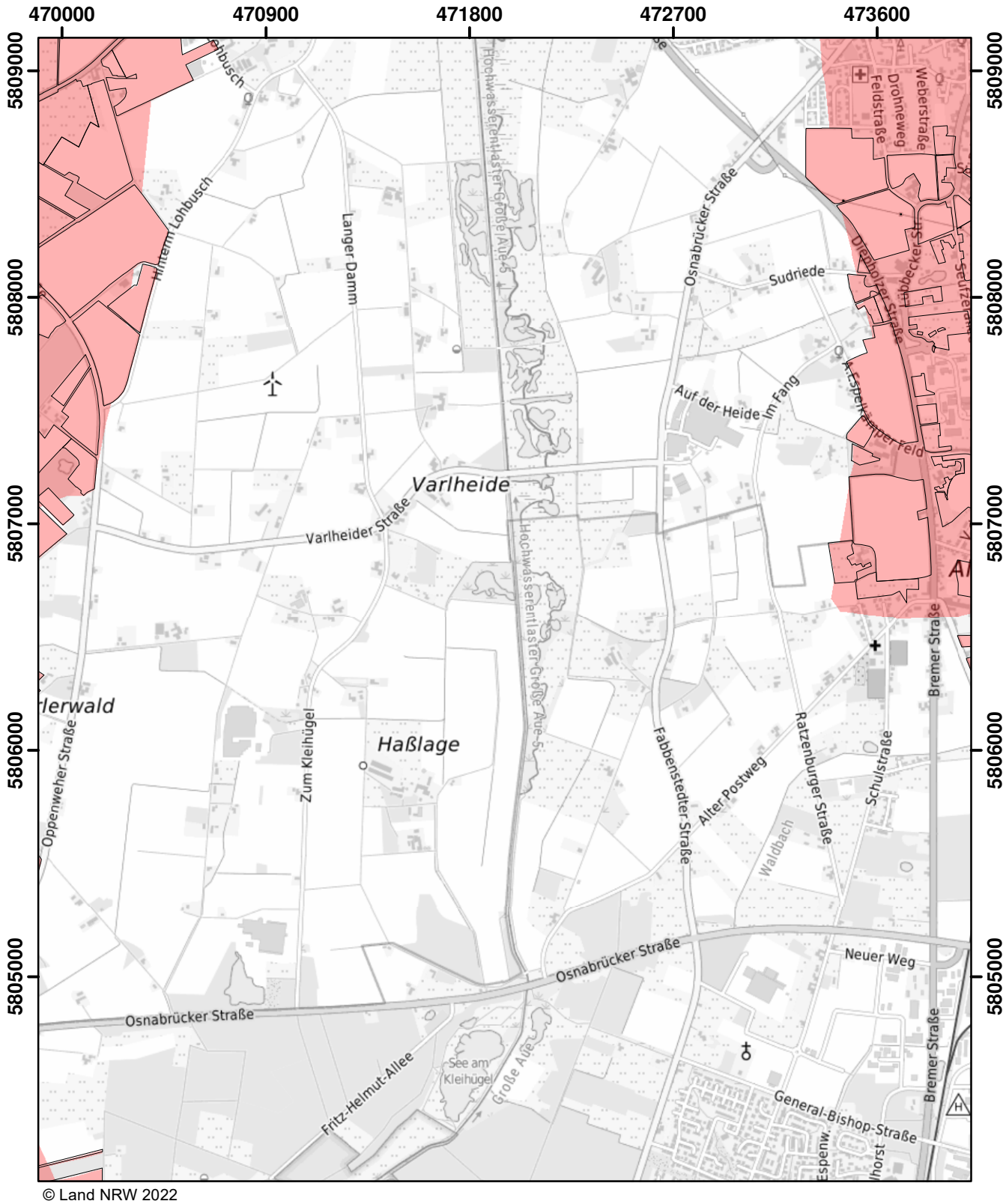

© Land NRW 2022

Mit Nitrat belastete Gebiete und eutrophierte Gebiete nach § 13a DüV, Stand Dezember 2022

- eutrophierte Gebiete nach § 13 AVV
- nitratbelastete Gebiete nach § 7 AVV
- "betroffene Feldblockflächen" in nitratbelasteten/eutrophierten Gebieten
- Staats-, Landesgrenze

0 0,5 1 1,5 Kilometer

Blatt: C47	Erstellt: 11.11.2022
Maßstab: 1:25.000	
Landesamt für Natur, Umwelt und Verbraucherschutz	

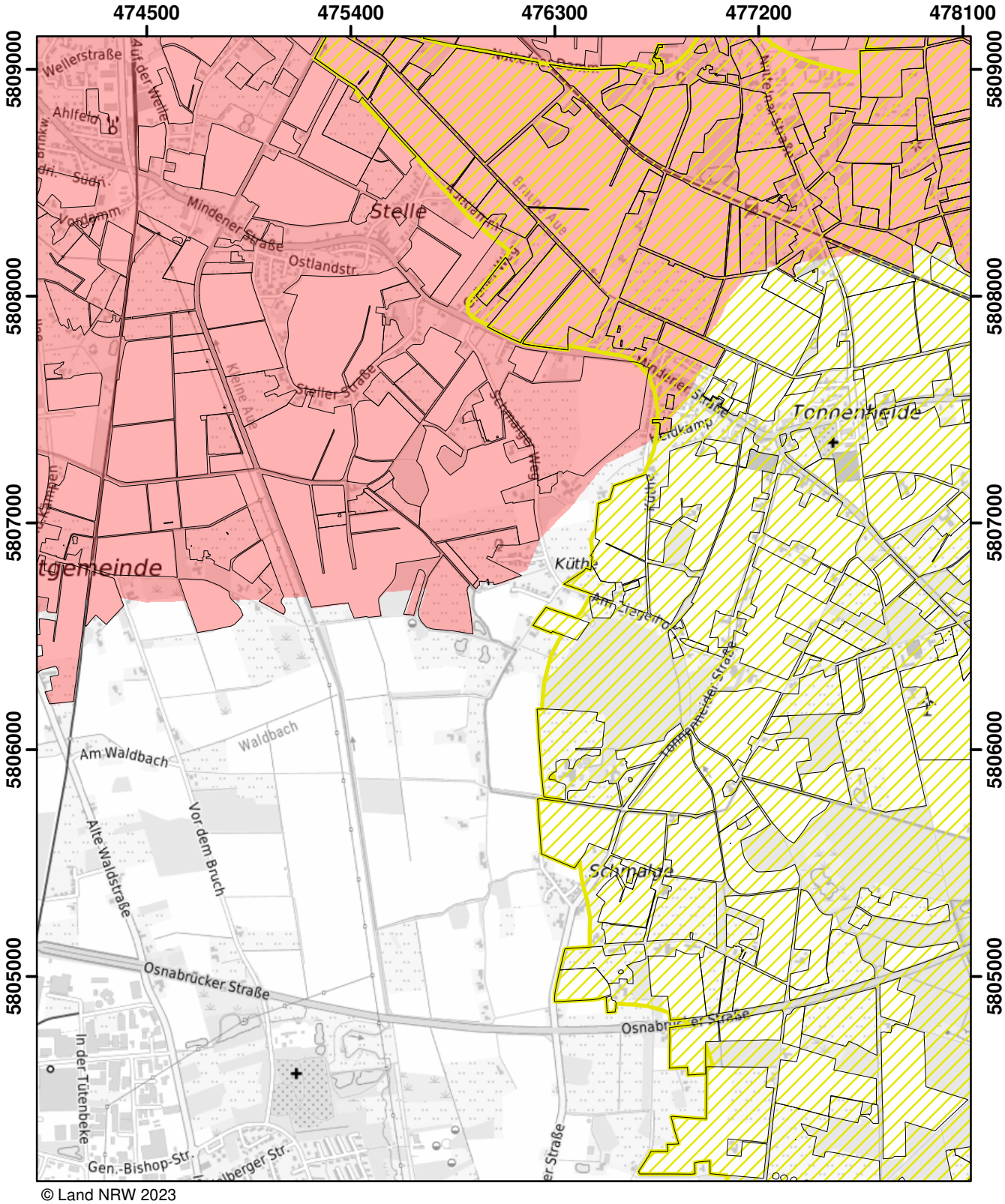

© Land NRW 2023

Mit Nitrat belastete Gebiete und eutrophierte Gebiete nach § 13a DüV, Stand Januar 2025

- eutrophierte Gebiete nach § 13 AVV GeA
- mit Nitrat belastete Gebiete nach § 7 AVV GeA
- "betroffene Feldblockflächen" in nitratbelasteten/eutrophierten Gebieten
- Staats-, Landesgrenze

0 0,5 1 1,5 Kilometer

Blatt: C48	Erstellt: 14.11.2024
Maßstab: 1:25.000	
Landesamt für Natur, Umwelt und Verbraucherschutz	

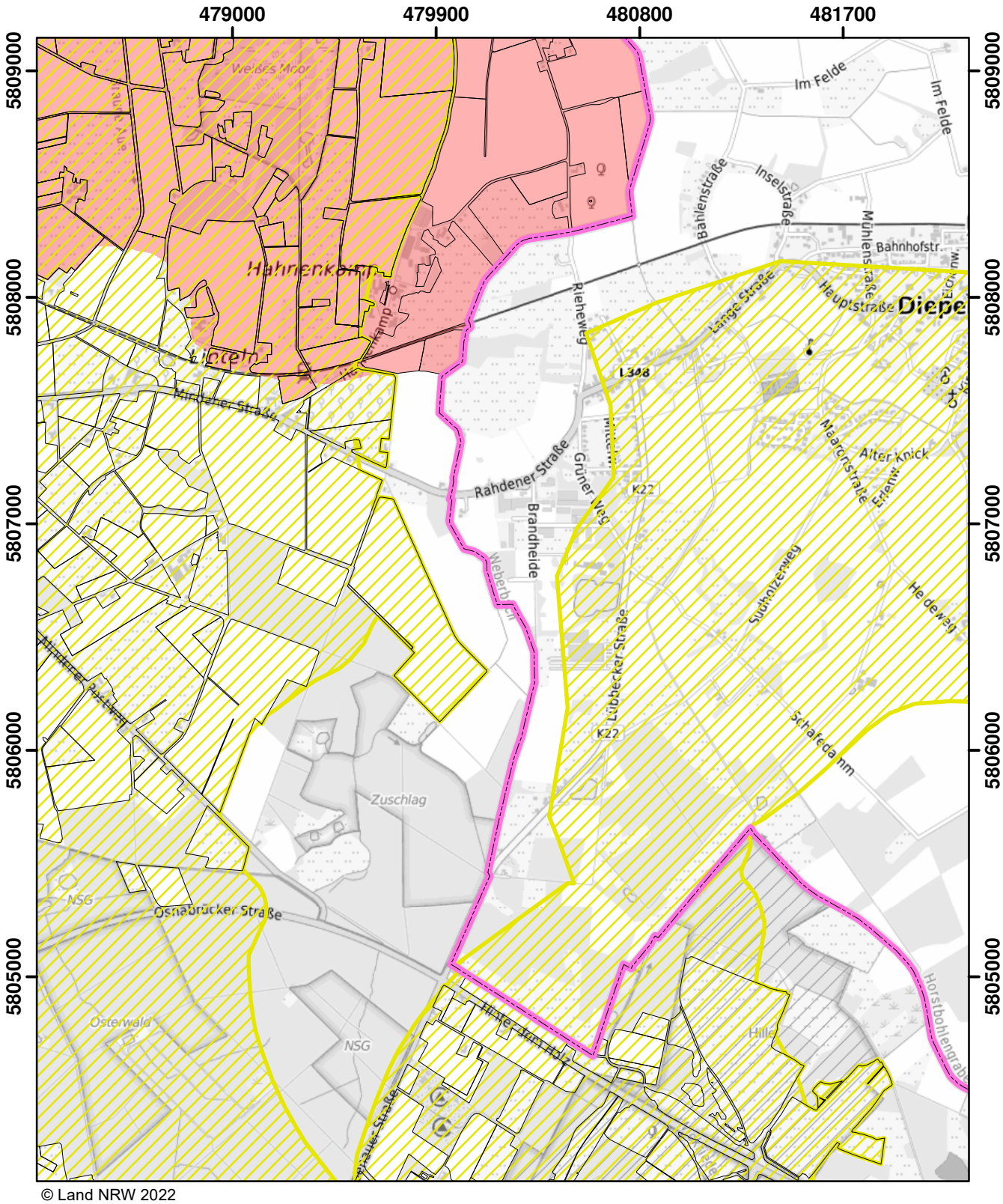

© Land NRW 2022

Mit Nitrat belastete Gebiete und eutrophierte Gebiete nach § 13a DüV, Stand Dezember 2022

- eutrophierte Gebiete nach § 13 AVV
- nitratbelastete Gebiete nach § 7 AVV
- "betroffene Feldblockflächen" in nitratbelasteten/eutrophierten Gebieten
- Staats-, Landesgrenze

0 0,5 1 1,5 Kilometer

Blatt: C49	Erstellt: 11.11.2022
Maßstab: 1:25.000	
Landesamt für Natur, Umwelt und Verbraucherschutz	

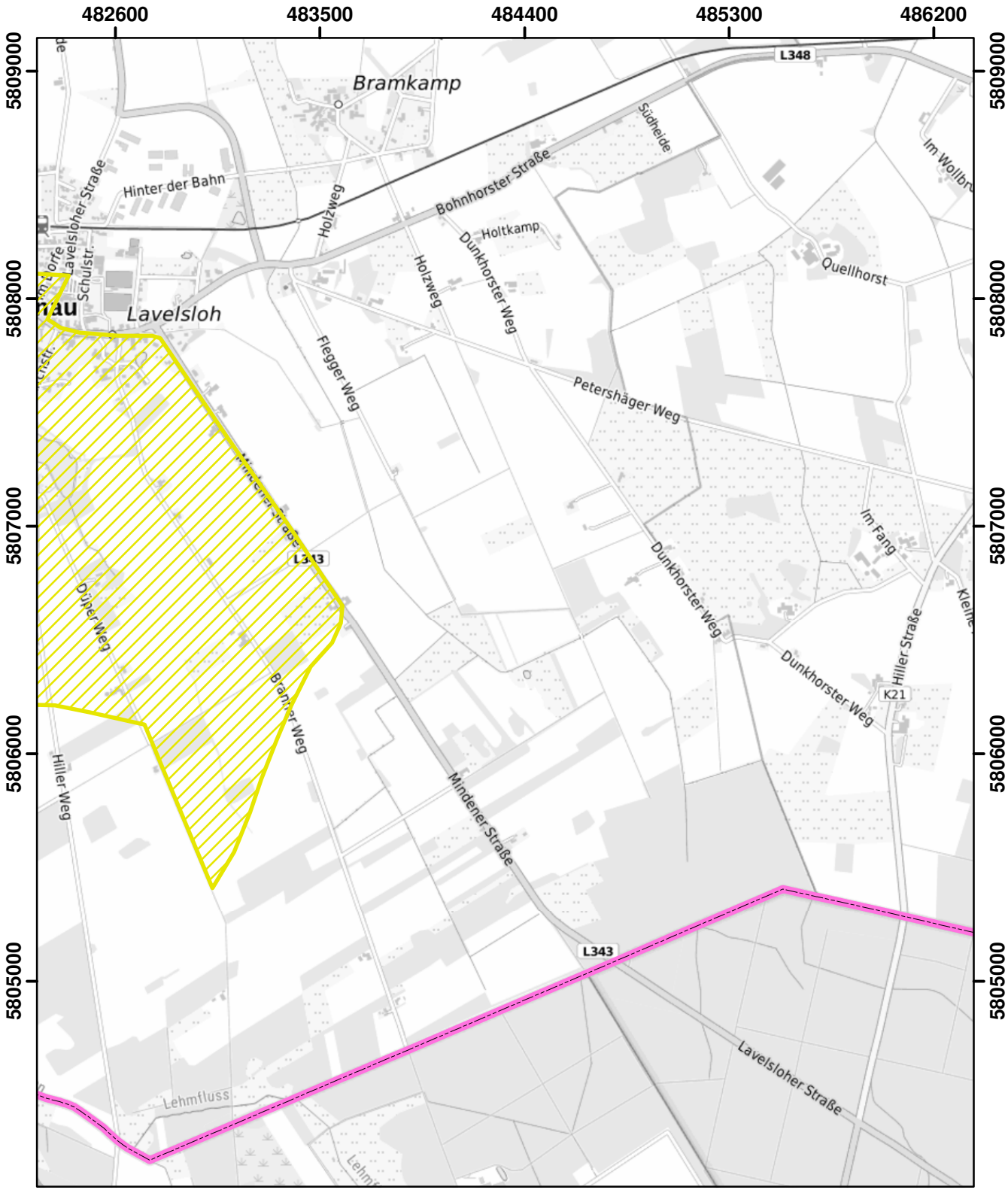

© Land NRW 2022

Mit Nitrat belastete Gebiete und eutrophierte Gebiete nach § 13a DüV, Stand Dezember 2022

- eutrophierte Gebiete nach § 13 AVV
- nitratbelastete Gebiete nach § 7 AVV
- "betroffene Feldblockflächen" in nitratbelasteten/eutrophierten Gebieten
- Staats-, Landesgrenze

0 0,5 1 1,5 Kilometer

Blatt: C50	Erstellt: 11.11.2022
Maßstab: 1:25.000	
Landesamt für Natur, Umwelt und Verbraucherschutz	

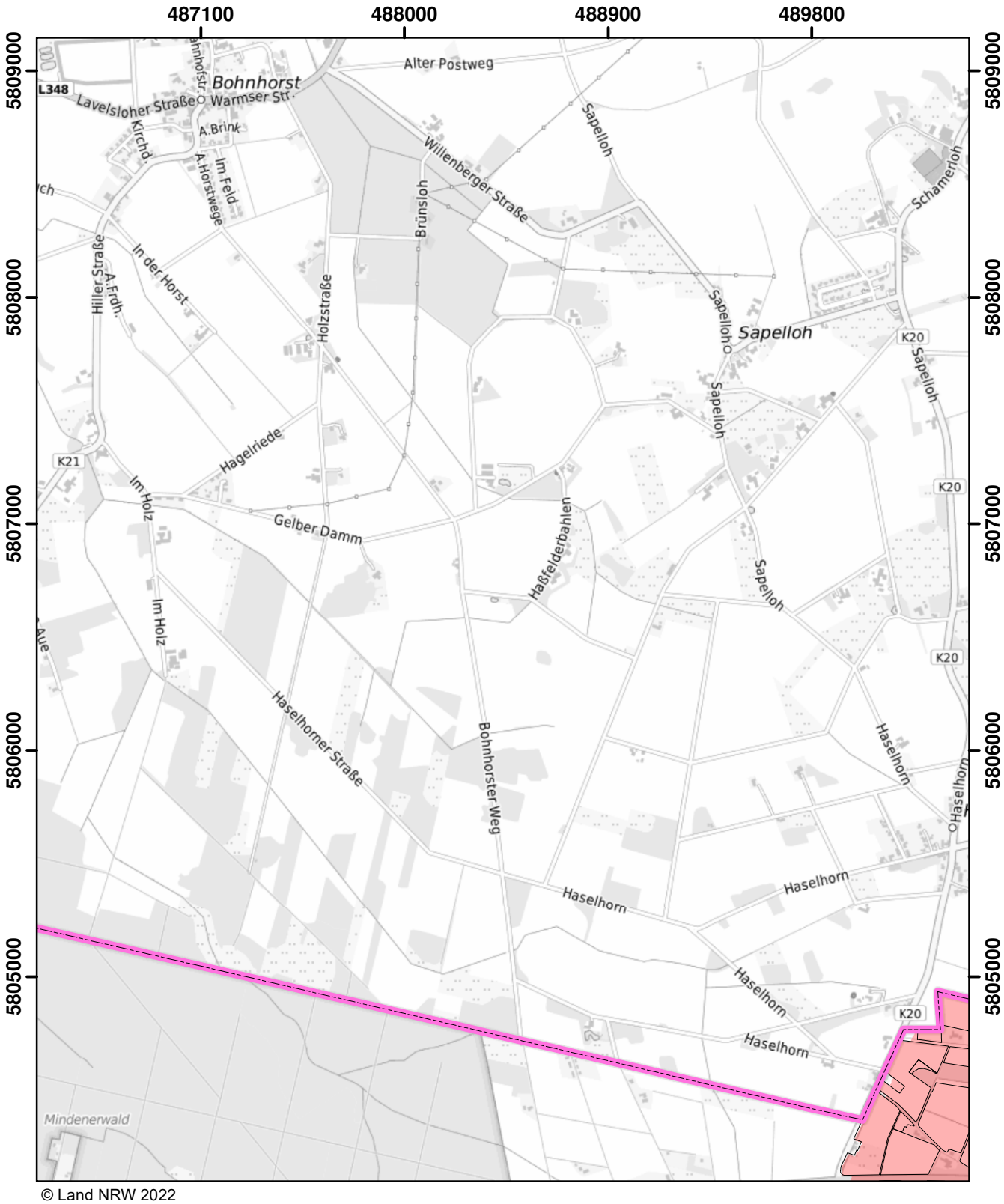

© Land NRW 2022

Mit Nitrat belastete Gebiete und eutrophierte Gebiete nach § 13a DüV, Stand Dezember 2022

- eutrophierte Gebiete nach § 13 AVV
- nitratbelastete Gebiete nach § 7 AVV
- "betroffene Feldblockflächen" in nitratbelasteten/eutrophierten Gebieten
- Staats-, Landesgrenze

Kilometer
0 0,5 1 1,5

Blatt: C51	Erstellt: 11.11.2022
Maßstab: 1:25.000	
Landesamt für Natur, Umwelt und Verbraucherschutz	

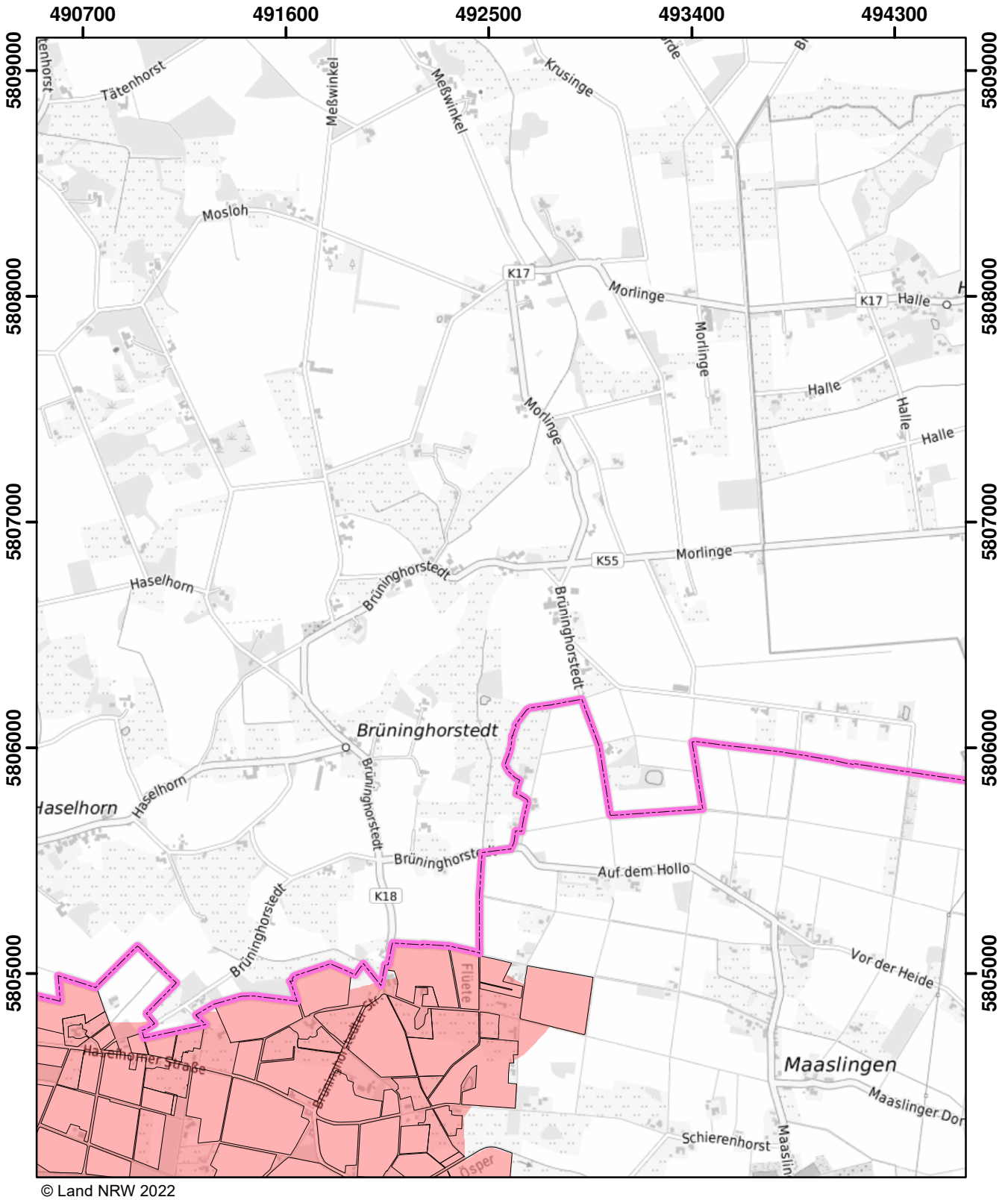

© Land NRW 2022

Mit Nitrat belastete Gebiete und eutrophierte Gebiete nach § 13a DüV, Stand Dezember 2022

- eutrophierte Gebiete nach § 13 AVV
- nitratbelastete Gebiete nach § 7 AVV
- "betroffene Feldblockflächen" in nitratbelasteten/eutrophierten Gebieten
- Staats-, Landesgrenze

0 0,5 1 1,5 Kilometer

Blatt: C52	Erstellt: 11.11.2022
Maßstab: 1:25.000	
Landesamt für Natur, Umwelt und Verbraucherschutz	

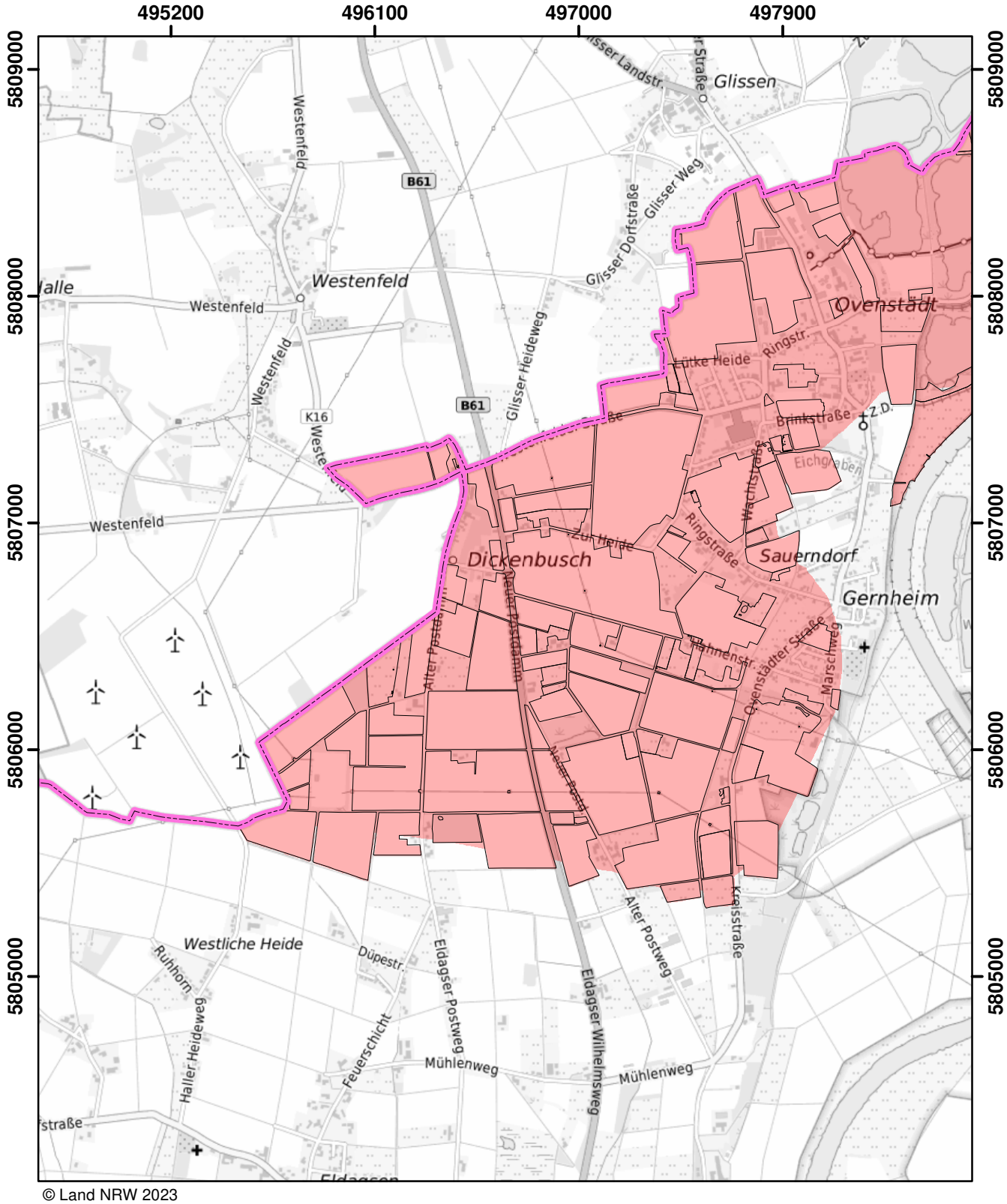

© Land NRW 2023

Mit Nitrat belastete Gebiete und eutrophierte Gebiete nach § 13a DüV, Stand Januar 2025

- eutrophierte Gebiete nach § 13 AVV GeA
- mit Nitrat belastete Gebiete nach § 7 AVV GeA
- "betroffene Feldblockflächen" in nitratbelasteten/eutrophierten Gebieten
- Staats-, Landesgrenze

0 0,5 1 1,5 Kilometer

Blatt: C53	Erstellt: 14.11.2024
Maßstab: 1:25.000	
Landesamt für Natur, Umwelt und Verbraucherschutz	

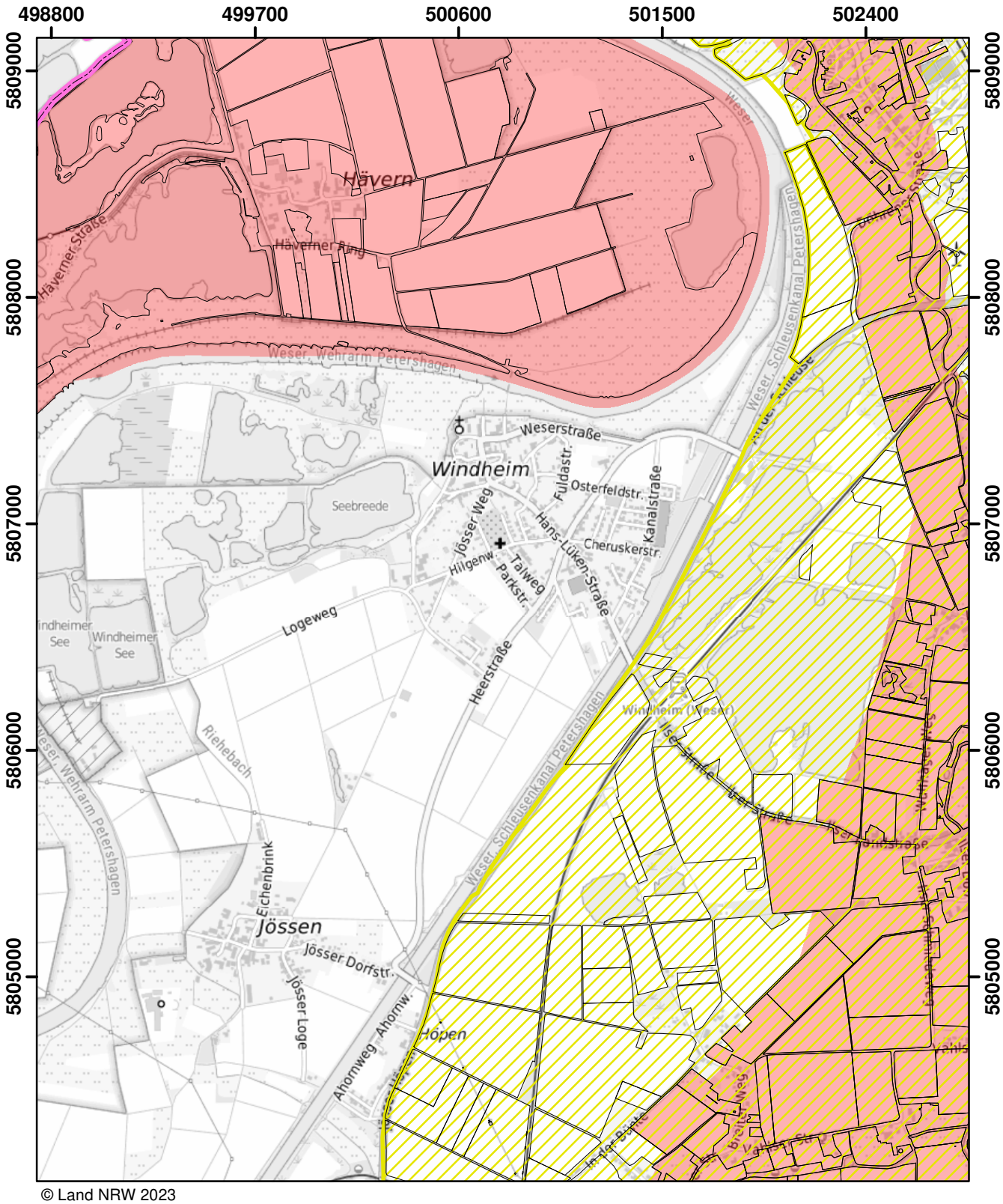

© Land NRW 2023

Mit Nitrat belastete Gebiete und eutrophierte Gebiete nach § 13a DüV, Stand Januar 2025

- eutrophierte Gebiete nach § 13 AVV GeA
- mit Nitrat belastete Gebiete nach § 7 AVV GeA
- "betroffene Feldblockflächen" in nitratbelasteten/eutrophierten Gebieten
- Staats-, Landesgrenze

0 0,5 1 1,5 Kilometer

Blatt: C54	Erstellt: 14.11.2024
Maßstab: 1:25.000	
Landesamt für Natur, Umwelt und Verbraucherschutz	

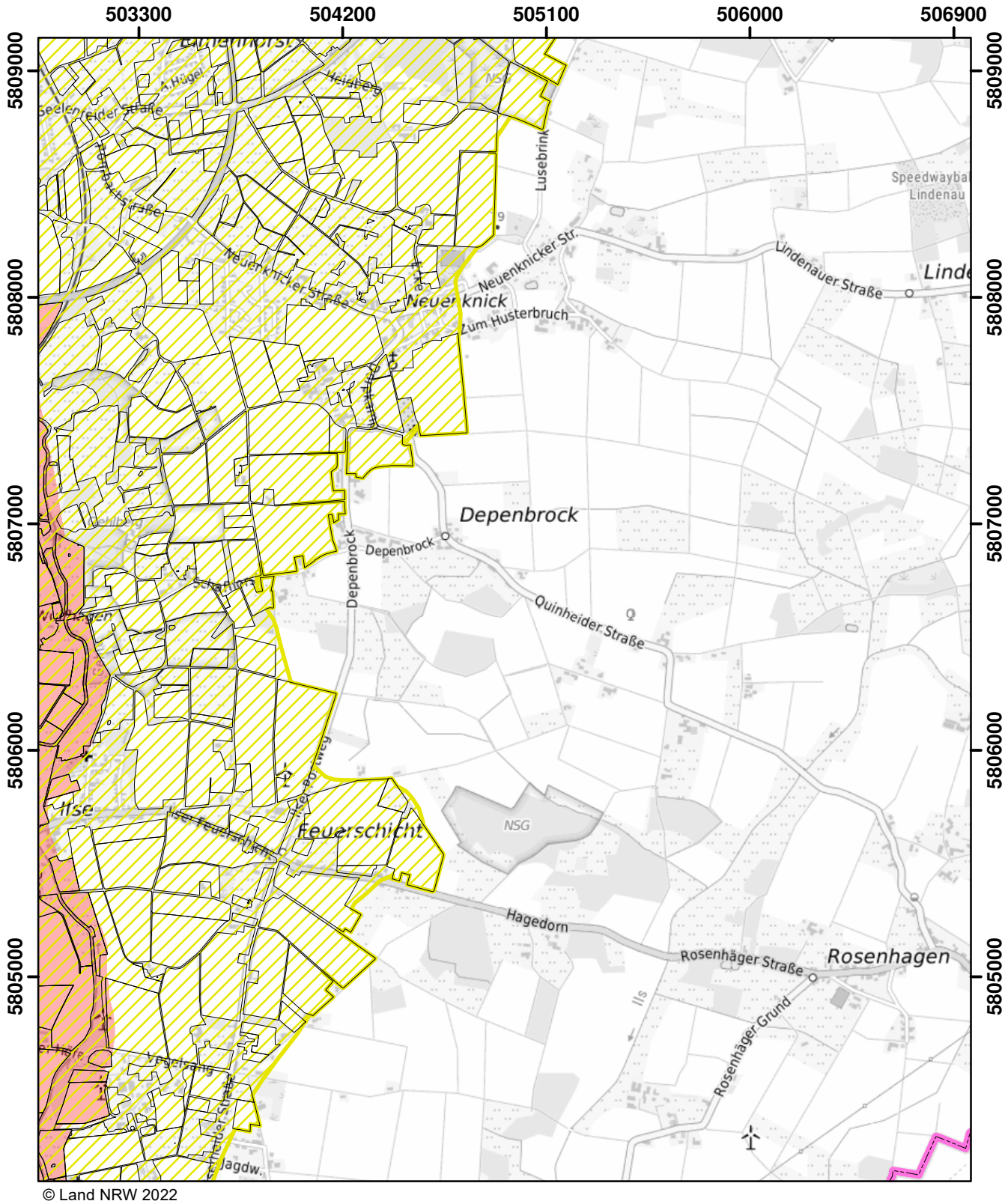

© Land NRW 2022

Mit Nitrat belastete Gebiete und eutrophierte Gebiete nach § 13a DüV, Stand Dezember 2022

- eutrophierte Gebiete nach § 13 AVV
- nitratbelastete Gebiete nach § 7 AVV
- "betroffene Feldblockflächen" in nitratbelasteten/eutrophierten Gebieten
- Staats-, Landesgrenze

0 0,5 1 1,5 Kilometer

Blatt: C55	Erstellt: 11.11.2022
Maßstab: 1:25.000	
Landesamt für Natur, Umwelt und Verbraucherschutz	

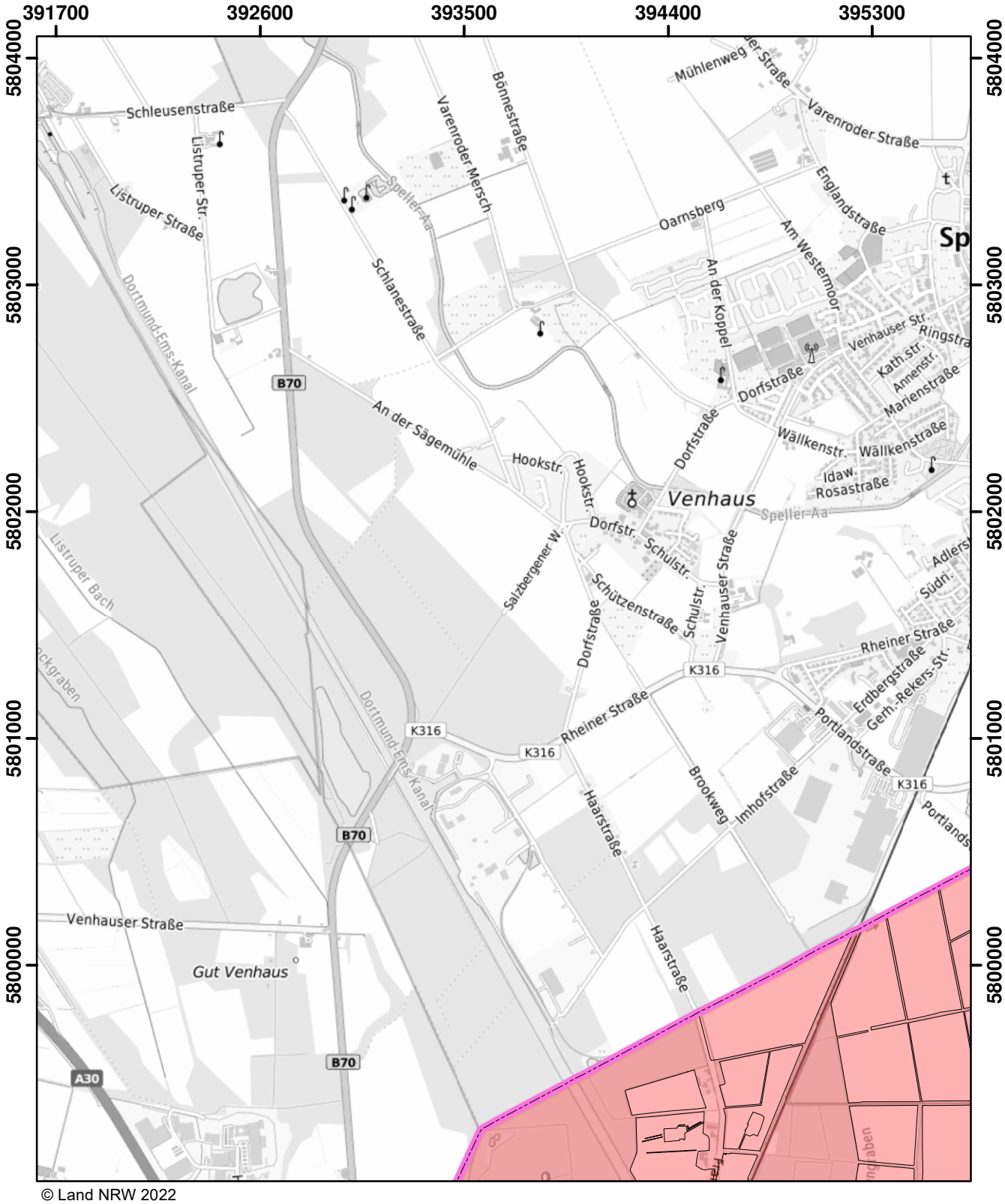

© Land NRW 2022

Mit Nitrat belastete Gebiete und eutrophierte Gebiete nach § 13a DüV, Stand Dezember 2022

- eutrophierte Gebiete nach § 13 AVV
- nitratbelastete Gebiete nach § 7 AVV
- "betroffene Feldblockflächen" in nitratbelasteten/eutrophierten Gebieten
- Staats-, Landesgrenze

Kilometer
0 0,5 1 1,5

Blatt: D28	Erstellt: 11.11.2022
Maßstab: 1:25.000	
Landesamt für Natur, Umwelt und Verbraucherschutz	

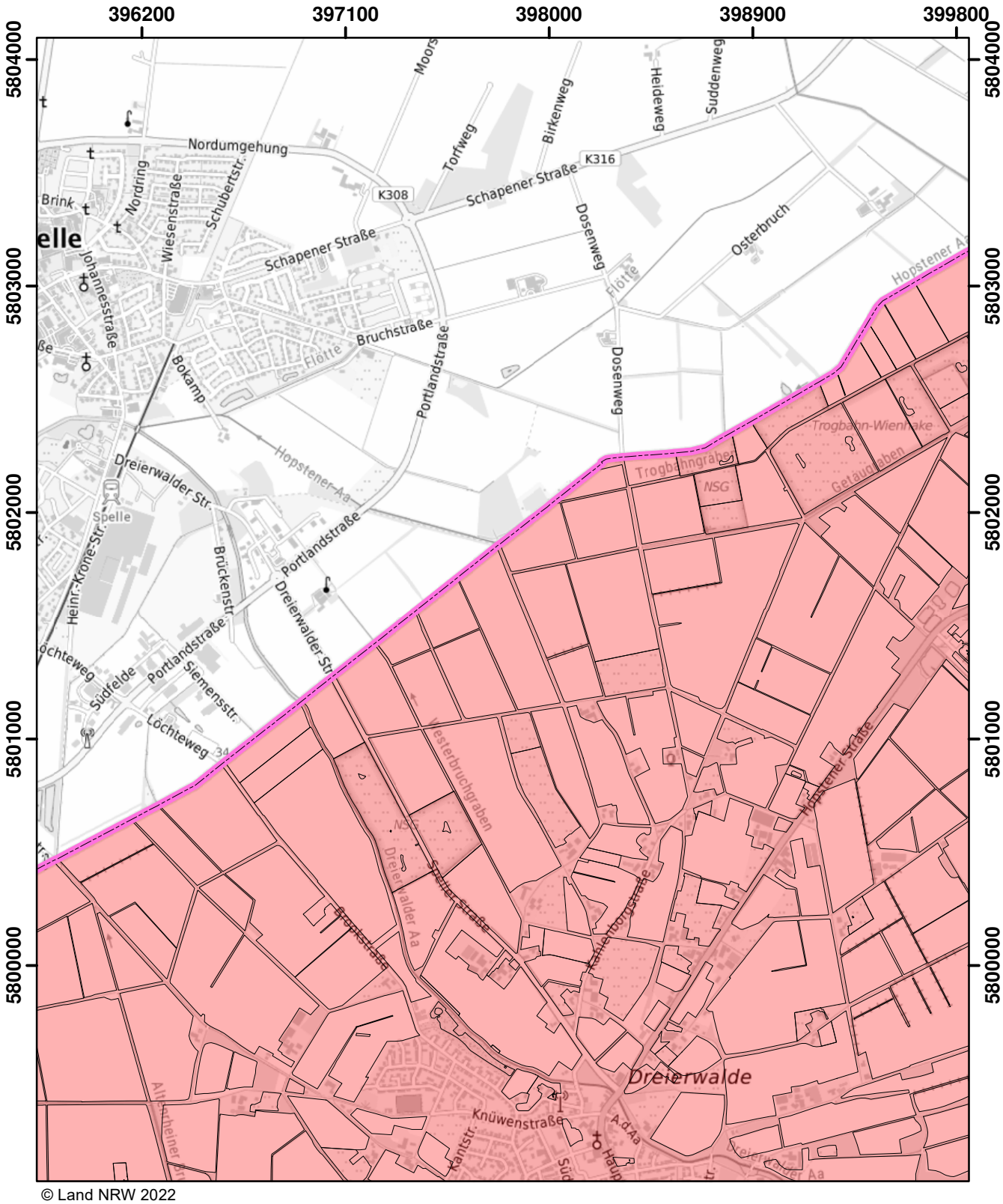

© Land NRW 2022

Mit Nitrat belastete Gebiete und eutrophierte Gebiete nach § 13a DüV, Stand Dezember 2022

- eutrophierte Gebiete nach § 13 AVV
- nitratbelastete Gebiete nach § 7 AVV
- "betroffene Feldblockflächen" in nitratbelasteten/eutrophierten Gebieten
- Staats-, Landesgrenze

0 0,5 1 1,5 Kilometer

Blatt: D29	Erstellt: 11.11.2022
Maßstab: 1:25.000	
Landesamt für Natur, Umwelt und Verbraucherschutz	

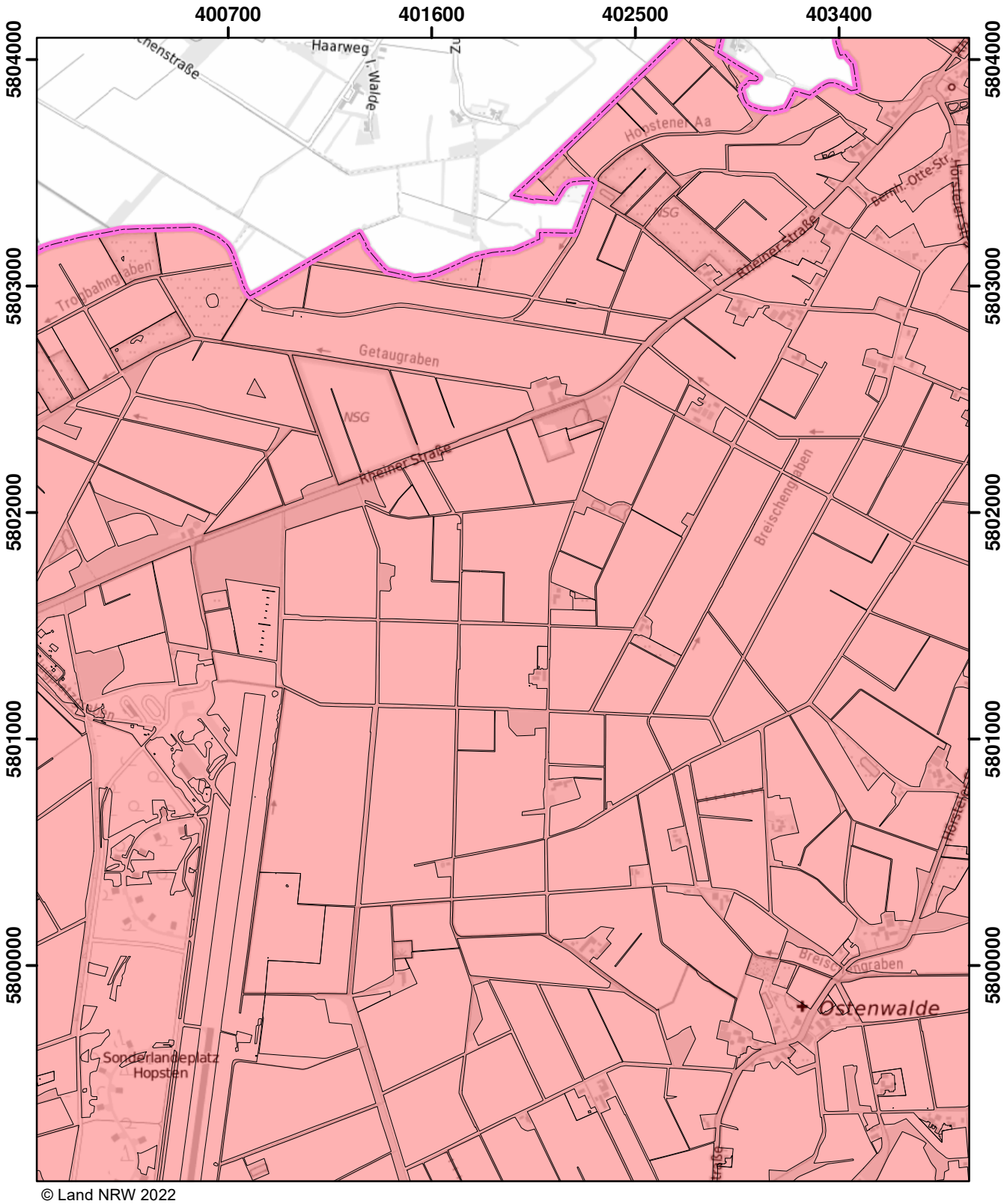

© Land NRW 2022

Mit Nitrat belastete Gebiete und eutrophierte Gebiete nach § 13a DüV, Stand Dezember 2022

- eutrophierte Gebiete nach § 13 AVV
- nitratbelastete Gebiete nach § 7 AVV
- "betroffene Feldblockflächen" in nitratbelasteten/eutrophierten Gebieten
- Staats-, Landesgrenze

0 0,5 1 1,5 Kilometer

Blatt: D30	Erstellt: 11.11.2022
Maßstab: 1:25.000	
Landesamt für Natur, Umwelt und Verbraucherschutz	

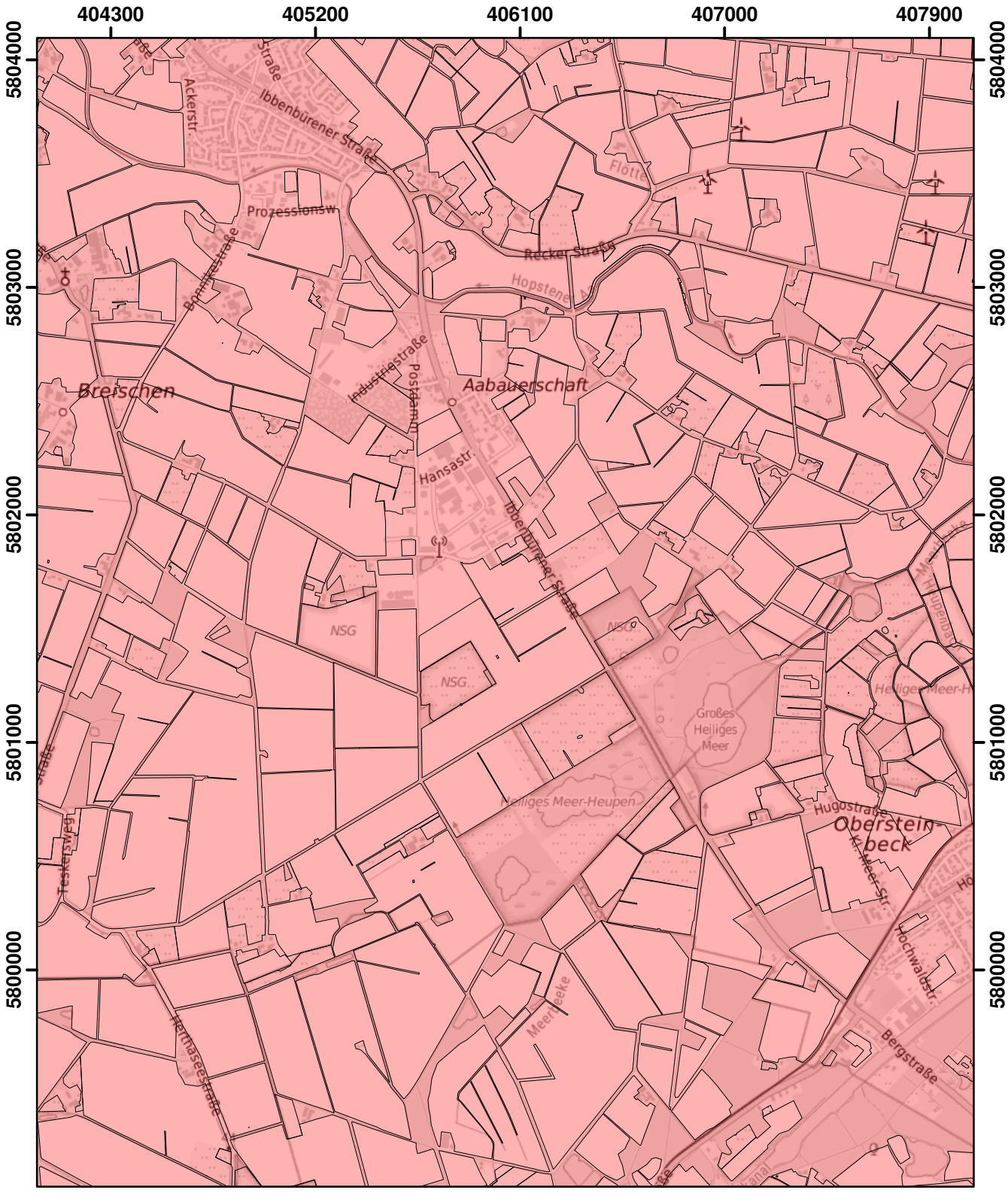

© Land NRW 2022

Mit Nitrat belastete Gebiete und eutrophierte Gebiete nach § 13a DüV, Stand Dezember 2022

- eutrophierte Gebiete nach § 13 AVV
- nitratbelastete Gebiete nach § 7 AVV
- "betroffene Feldblockflächen" in nitratbelasteten/eutrophierten Gebieten
- Staats-, Landesgrenze

0 0,5 1 1,5 Kilometer

Blatt: D31	Erstellt: 11.11.2022
Maßstab: 1:25.000	
Landesamt für Natur, Umwelt und Verbraucherschutz	

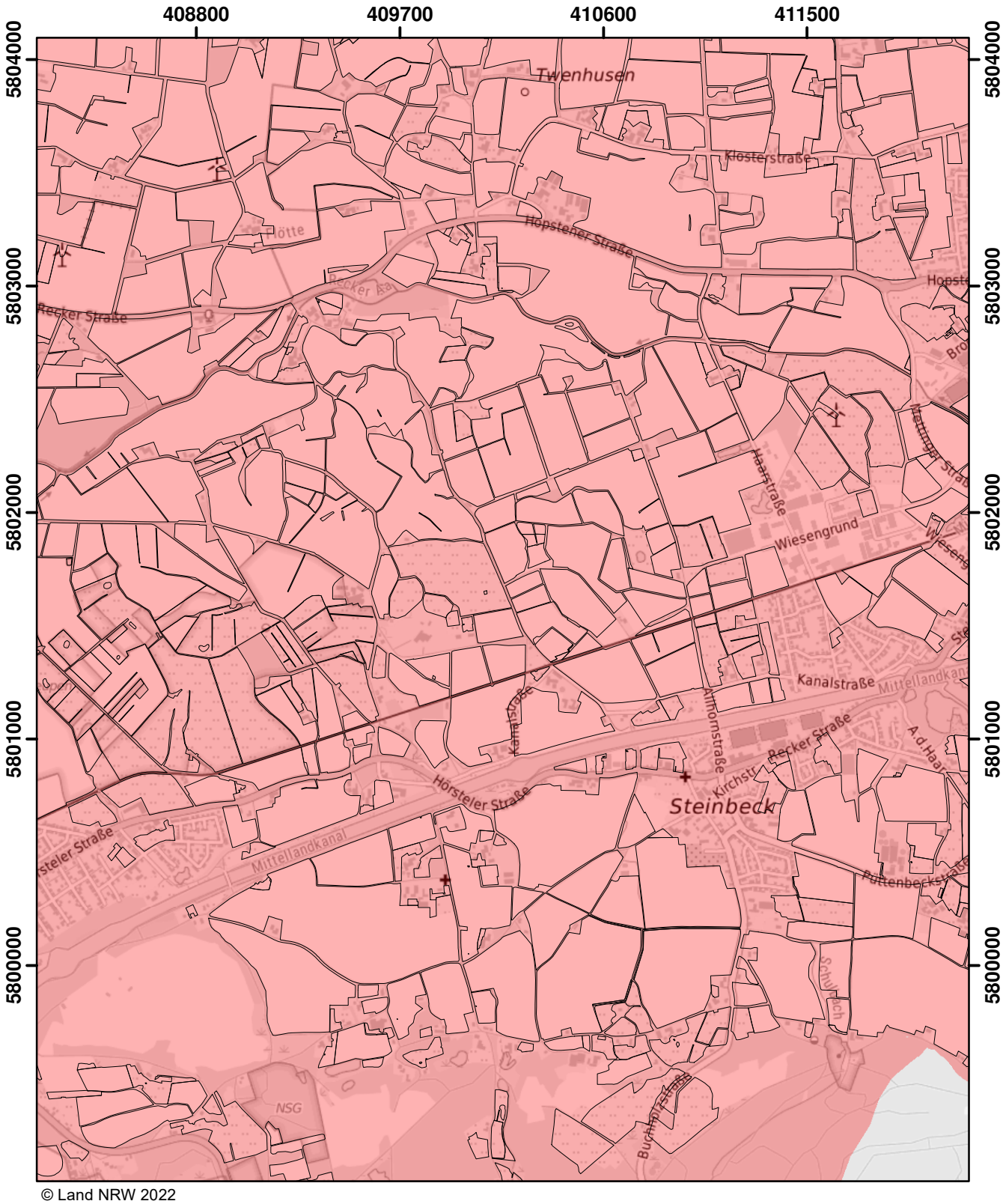

© Land NRW 2022

Mit Nitrat belastete Gebiete und eutrophierte Gebiete nach § 13a DüV, Stand Dezember 2022

- eutrophierte Gebiete nach § 13 AVV
- nitratbelastete Gebiete nach § 7 AVV
- "betroffene Feldblockflächen" in nitratbelasteten/eutrophierten Gebieten
- Staats-, Landesgrenze

0 0,5 1 1,5 Kilometer

Blatt: D32	Erstellt: 11.11.2022
Maßstab: 1:25.000	
Landesamt für Natur, Umwelt und Verbraucherschutz	

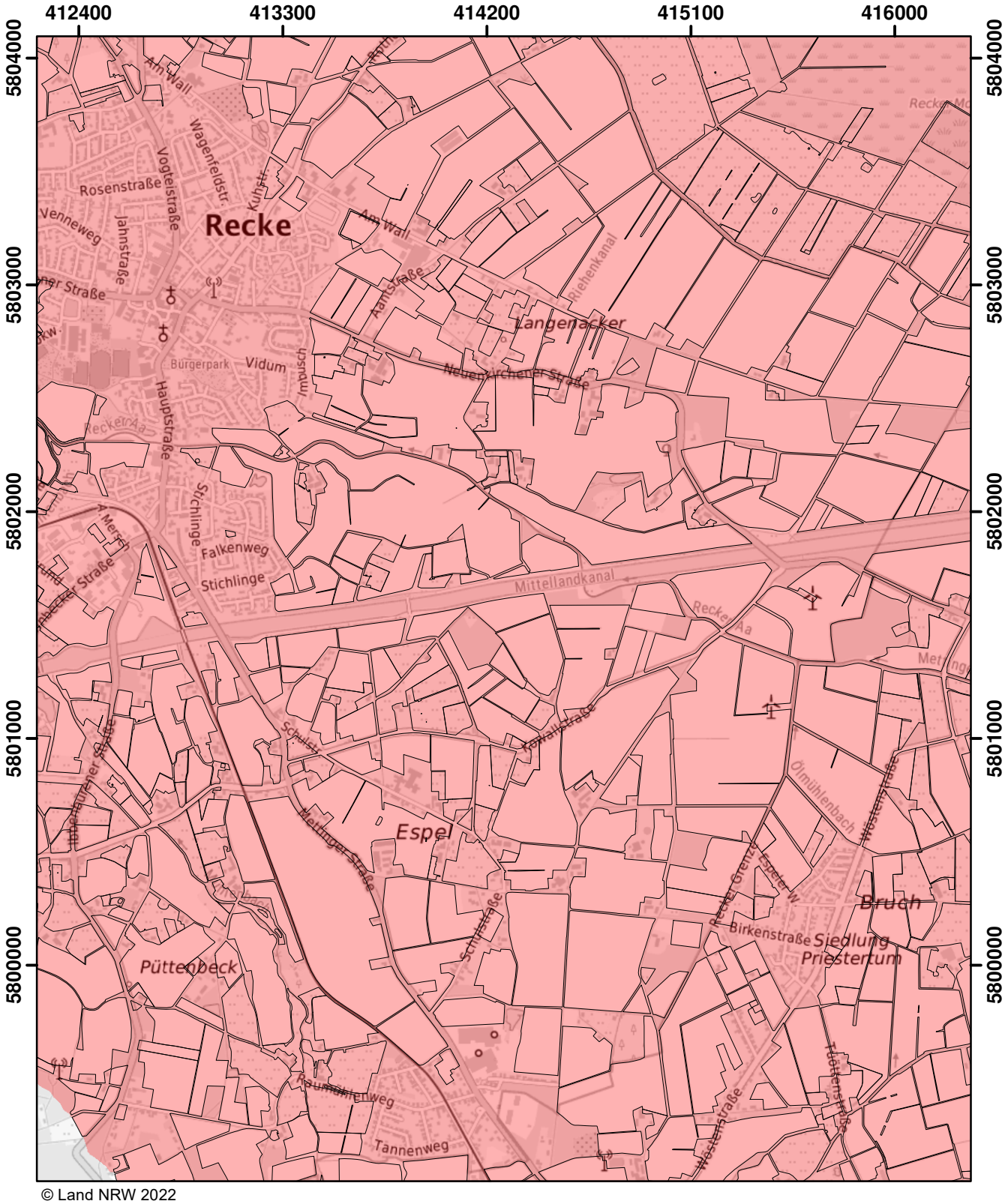

© Land NRW 2022

Mit Nitrat belastete Gebiete und eutrophierte Gebiete nach § 13a DüV, Stand Dezember 2022

- eutrophierte Gebiete nach § 13 AVV
- nitratbelastete Gebiete nach § 7 AVV
- "betroffene Feldblockflächen" in nitratbelasteten/eutrophierten Gebieten
- Staats-, Landesgrenze

0 0,5 1 1,5 Kilometer

Blatt: D33	Erstellt: 11.11.2022
Maßstab: 1:25.000	
Landesamt für Natur, Umwelt und Verbraucherschutz	

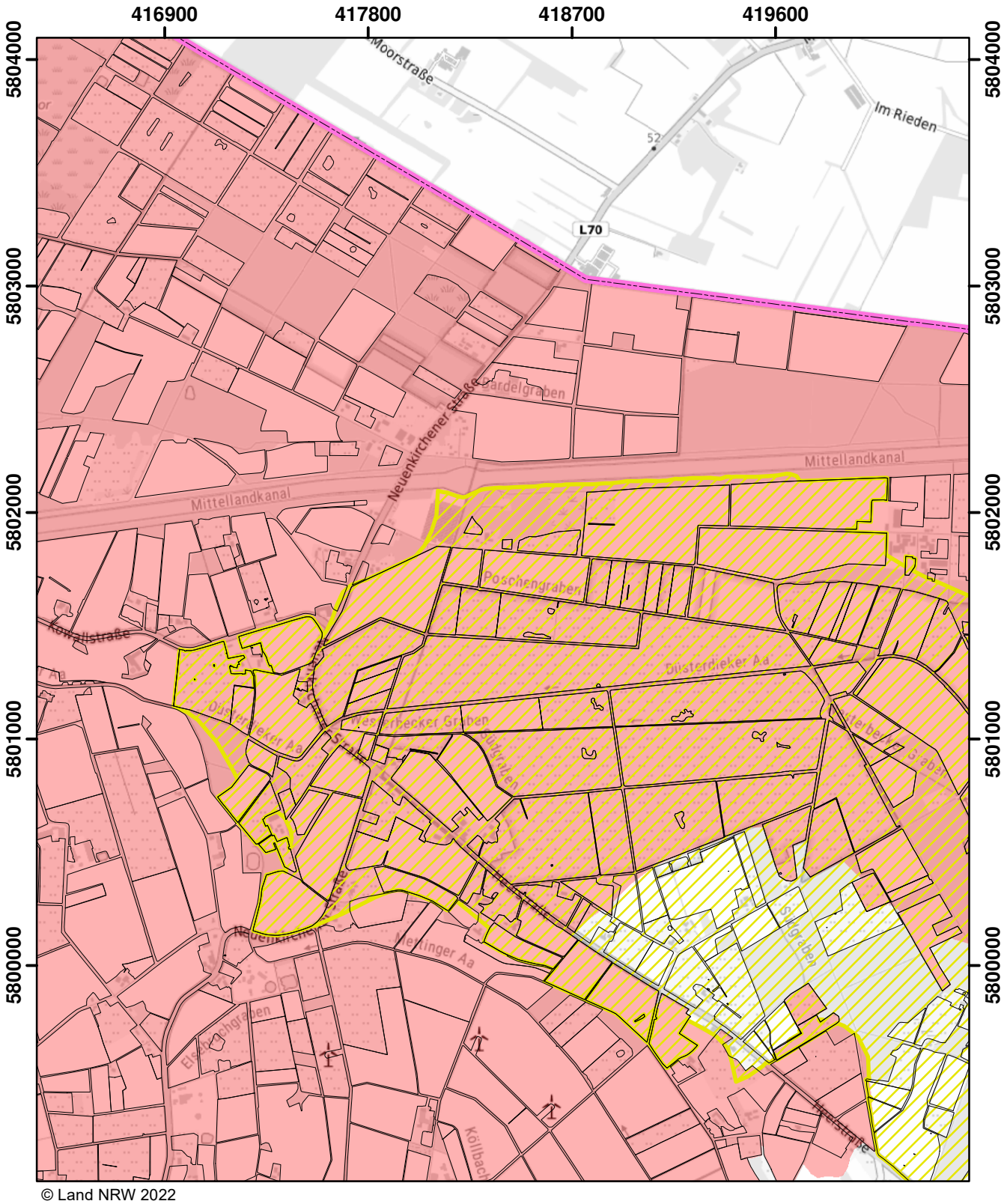

© Land NRW 2022

Mit Nitrat belastete Gebiete und eutrophierte Gebiete nach § 13a DüV, Stand Dezember 2022

- eutrophierte Gebiete nach § 13 AVV
- nitratbelastete Gebiete nach § 7 AVV
- "betroffene Feldblockflächen" in nitratbelasteten/eutrophierten Gebieten
- Staats-, Landesgrenze

0 0,5 1 1,5 Kilometer

Blatt: D34	Erstellt: 11.11.2022
Maßstab: 1:25.000	
Landesamt für Natur, Umwelt und Verbraucherschutz	

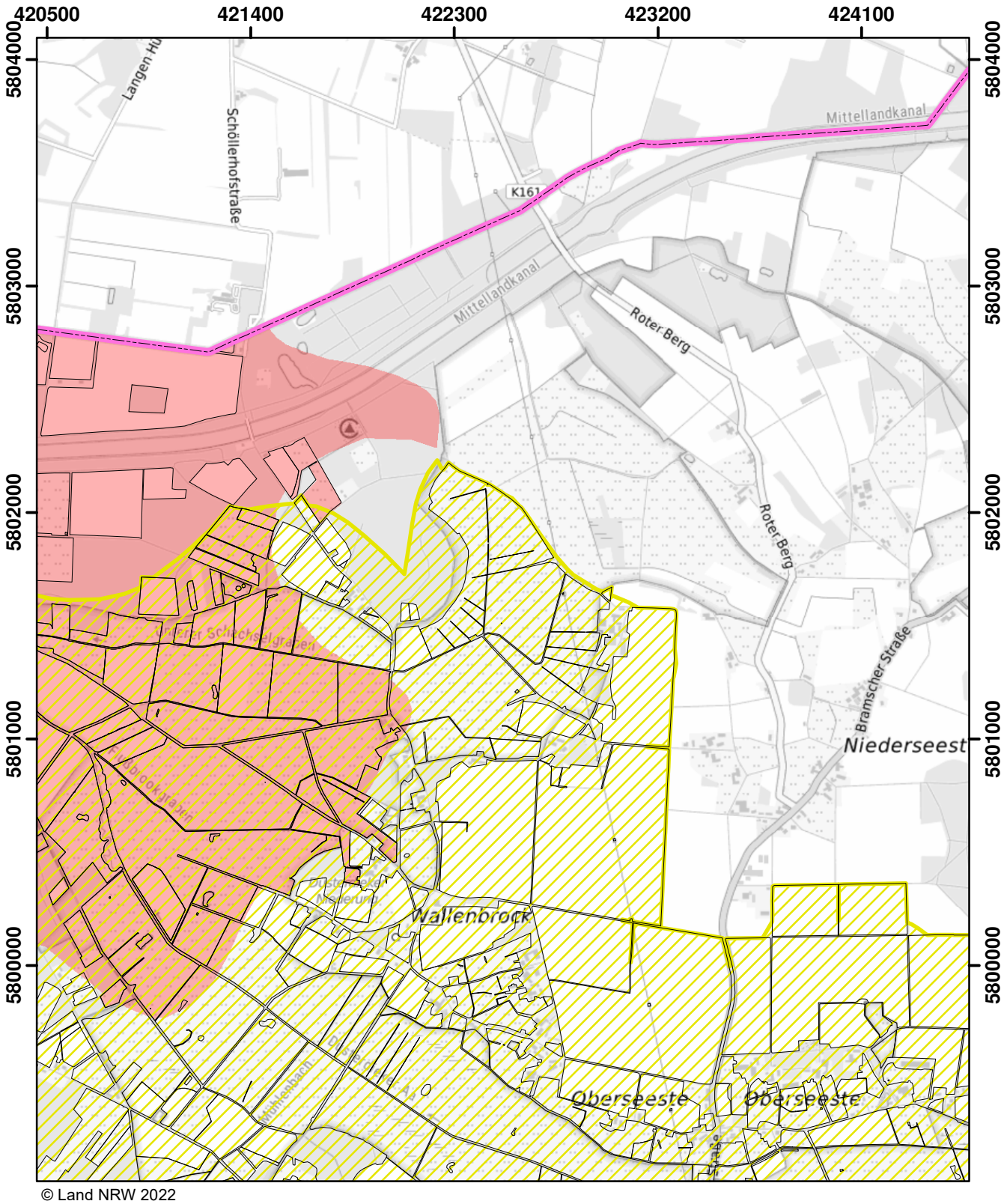

© Land NRW 2022

Mit Nitrat belastete Gebiete und eutrophierte Gebiete nach § 13a DüV, Stand Dezember 2022

- eutrophierte Gebiete nach § 13 AVV
- nitratbelastete Gebiete nach § 7 AVV
- "betroffene Feldblockflächen" in nitratbelasteten/eutrophierten Gebieten
- Staats-, Landesgrenze

Kilometer
0 0,5 1 1,5

Blatt: D35	Erstellt: 11.11.2022
Maßstab: 1:25.000	
Landesamt für Natur, Umwelt und Verbraucherschutz	

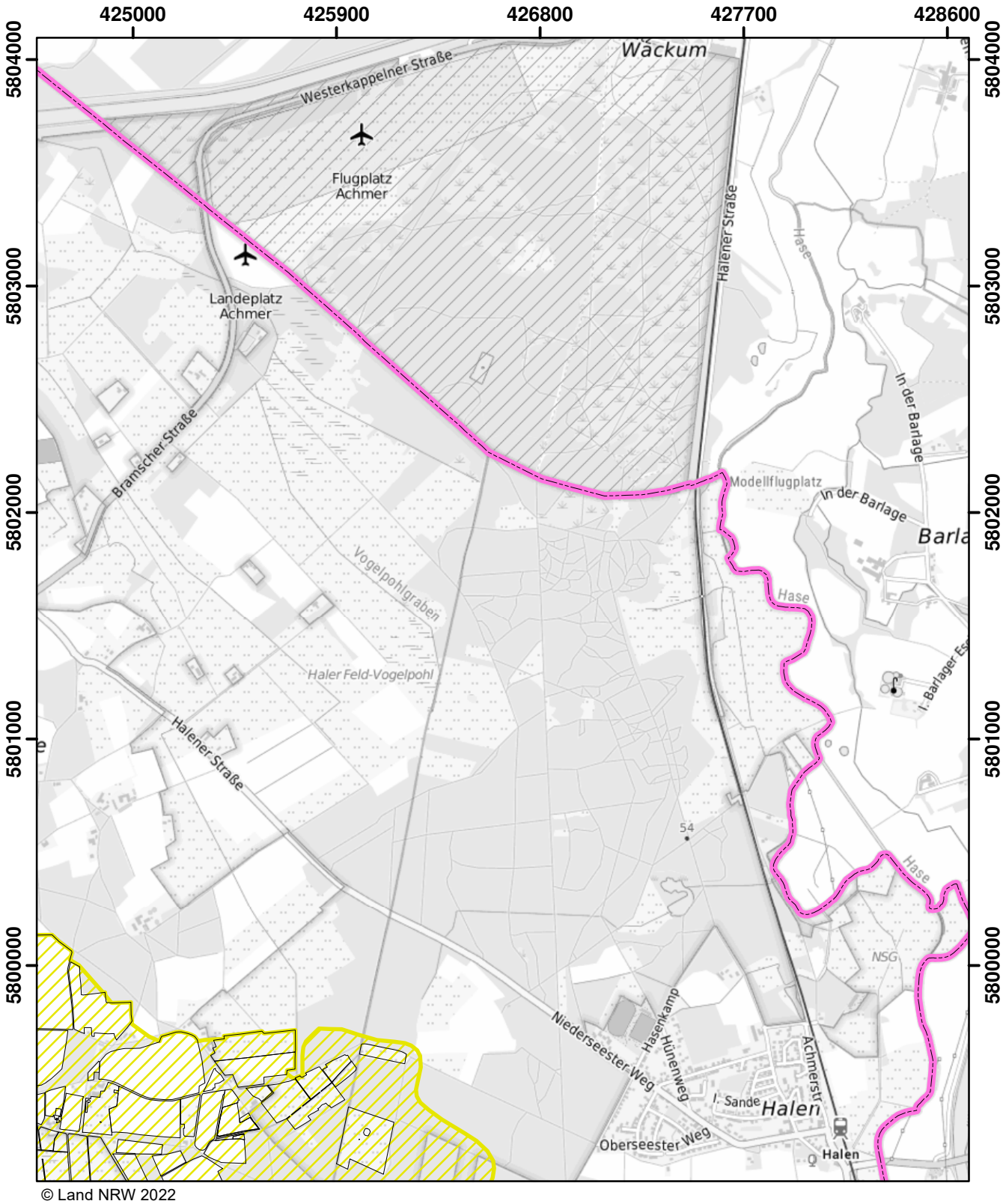

© Land NRW 2022

Mit Nitrat belastete Gebiete und eutrophierte Gebiete nach § 13a DüV, Stand Dezember 2022

- eutrophierte Gebiete nach § 13 AVV
- nitratbelastete Gebiete nach § 7 AVV
- "betroffene Feldblockflächen" in nitratbelasteten/eutrophierten Gebieten
- Staats-, Landesgrenze

Kilometer
0 0,5 1 1,5

Blatt: D36	Erstellt: 11.11.2022
Maßstab: 1:25.000	
Landesamt für Natur, Umwelt und Verbraucherschutz	

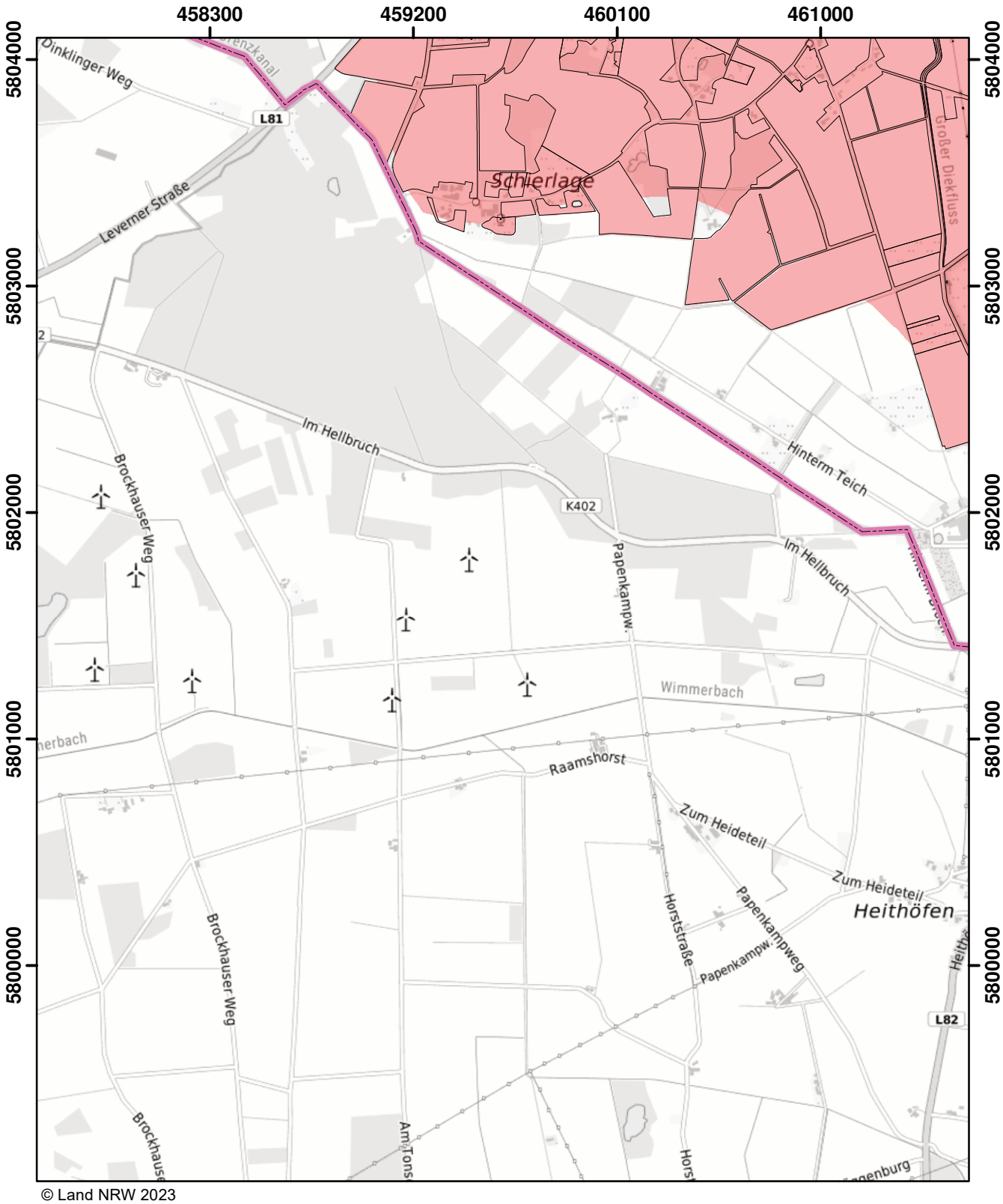

© Land NRW 2023

Mit Nitrat belastete Gebiete und eutrophierte Gebiete nach § 13a DüV, Stand Januar 2024

- eutrophierte Gebiete nach § 13 AVV GeA
- nitratbelastete Gebiete nach § 7 AVV GeA
- "betroffene Feldblockflächen" in nitratbelasteten/eutrophierten Gebieten
- Staats-, Landesgrenze

Kilometer
0 0,5 1 1,5

Blatt: D44	Erstellt: 10.11.2023
Maßstab: 1:25.000	
Landesamt für Natur, Umwelt und Verbraucherschutz	

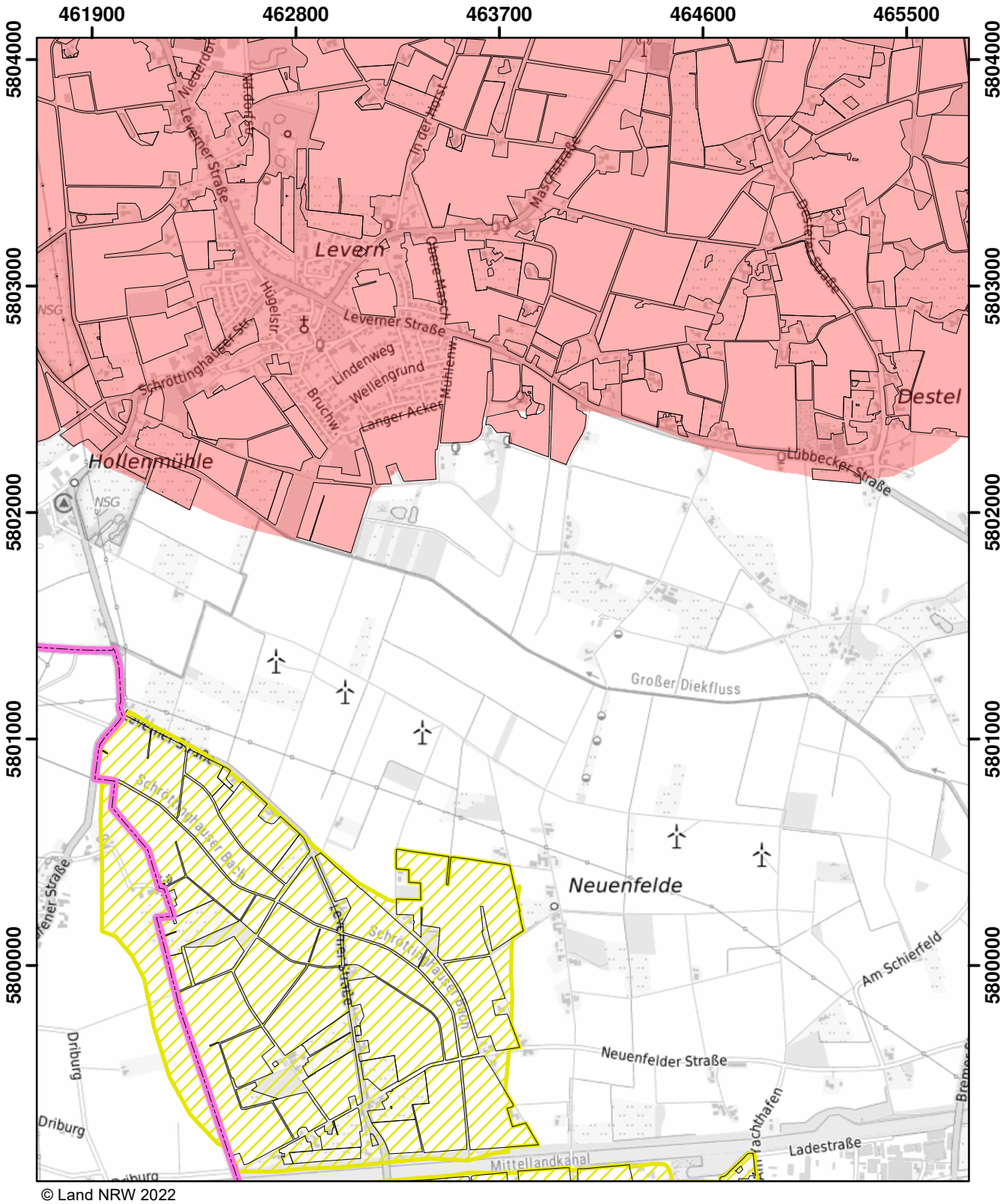

© Land NRW 2022

Mit Nitrat belastete Gebiete und eutrophierte Gebiete nach § 13a DüV, Stand Dezember 2022

- eutrophierte Gebiete nach § 13 AVV
- nitratbelastete Gebiete nach § 7 AVV
- "betroffene Feldblockflächen" in nitratbelasteten/eutrophierten Gebieten
- Staats-, Landesgrenze

0 0,5 1 1,5 Kilometer

Blatt: D45	Erstellt: 11.11.2022
Maßstab: 1:25.000	
Landesamt für Natur, Umwelt und Verbraucherschutz	

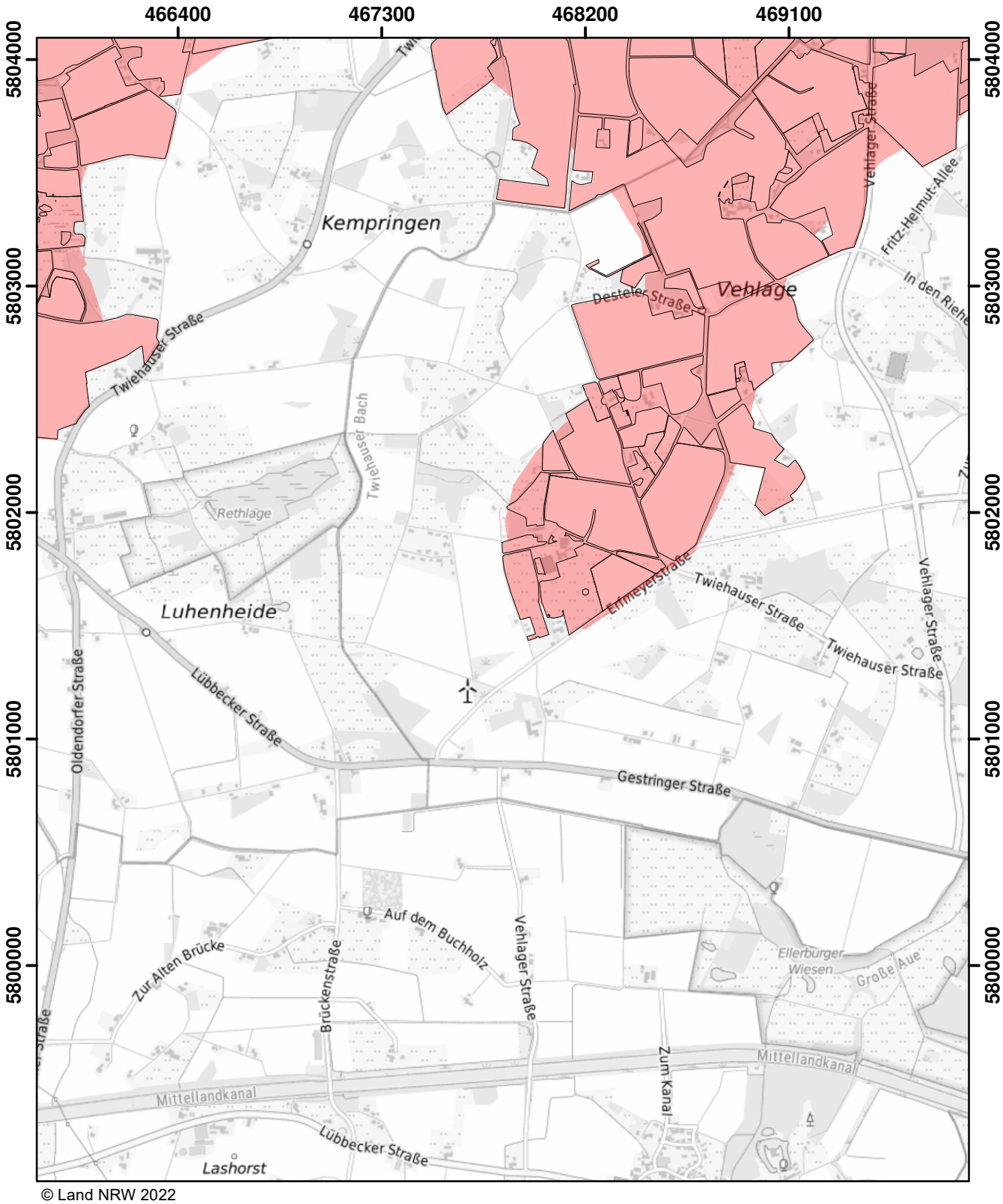

© Land NRW 2022

Mit Nitrat belastete Gebiete und eutrophierte Gebiete nach § 13a DüV, Stand Dezember 2022

- eutrophierte Gebiete nach § 13 AVV
- nitratbelastete Gebiete nach § 7 AVV
- "betroffene Feldblockflächen" in nitratbelasteten/eutrophierten Gebieten
- Staats-, Landesgrenze

0 0,5 1 1,5 Kilometer

Blatt: D46	Erstellt: 11.11.2022
Maßstab: 1:25.000	
Landesamt für Natur, Umwelt und Verbraucherschutz	

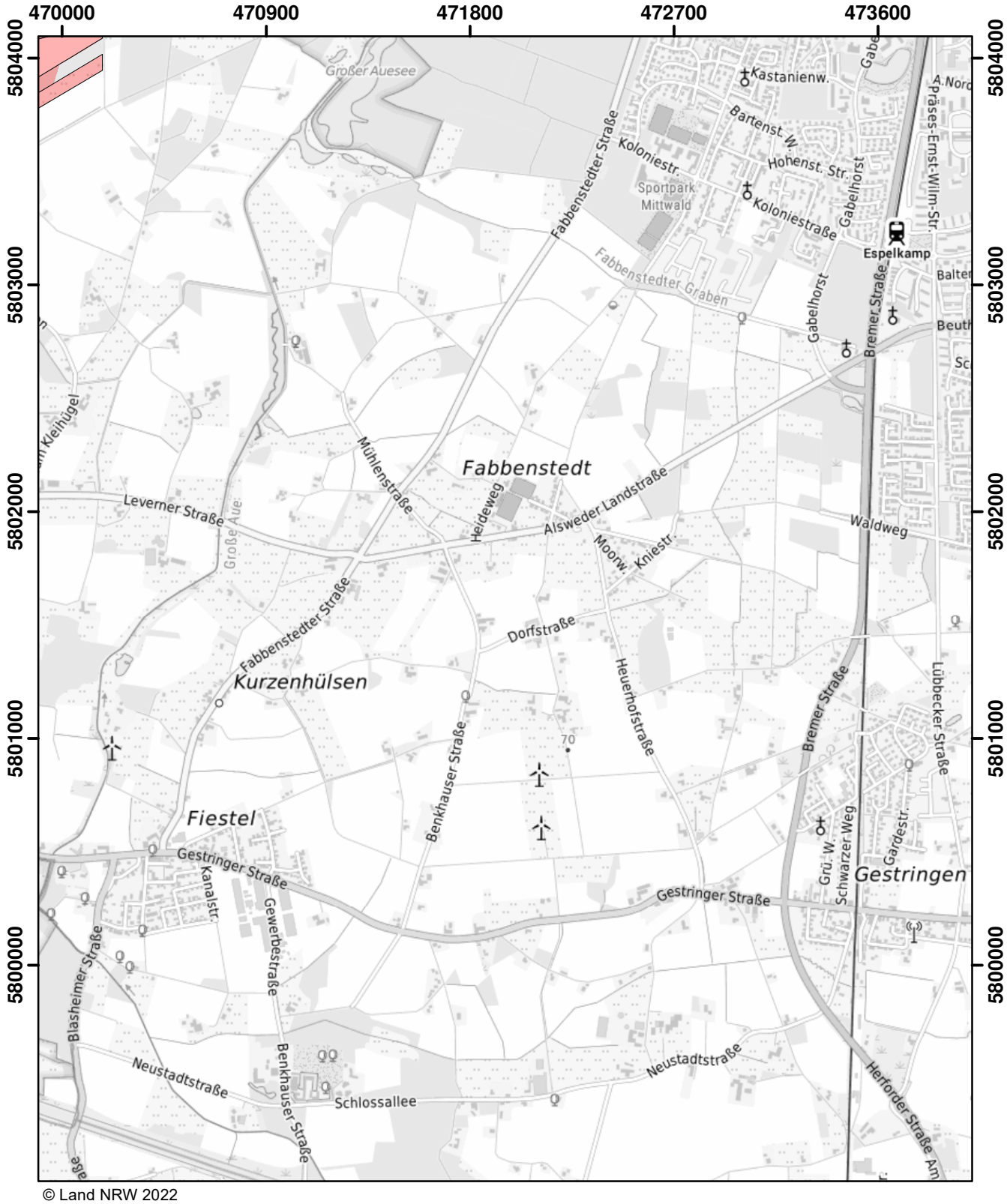

© Land NRW 2022

Mit Nitrat belastete Gebiete und eutrophierte Gebiete nach § 13a DüV, Stand Dezember 2022

- eutrophierte Gebiete nach § 13 AVV
- nitratbelastete Gebiete nach § 7 AVV
- "betroffene Feldblockflächen" in nitratbelasteten/eutrophierten Gebieten
- Staats-, Landesgrenze

0 0,5 1 1,5 Kilometer

Blatt: D47	Erstellt: 11.11.2022
Maßstab: 1:25.000	
Landesamt für Natur, Umwelt und Verbraucherschutz	

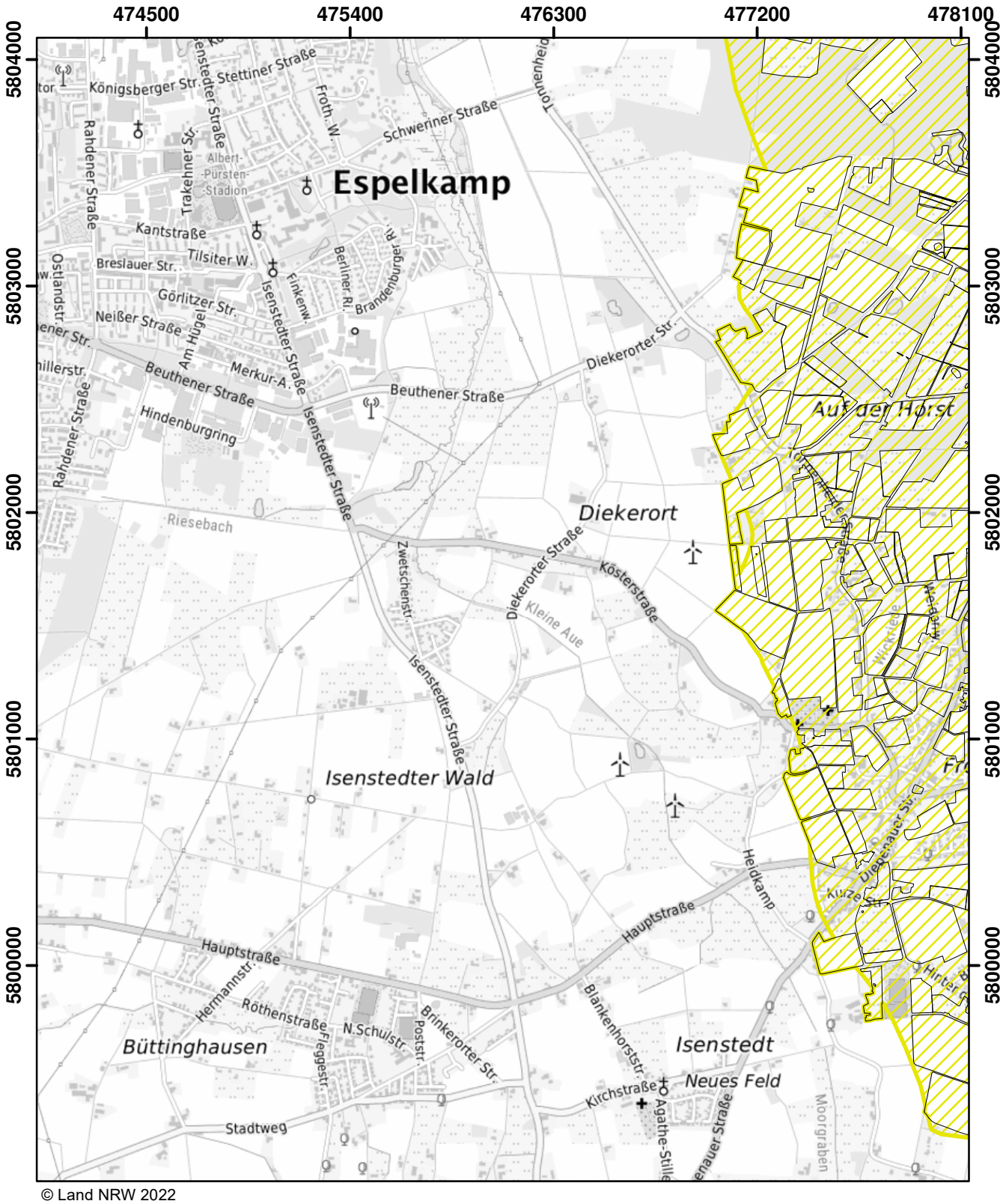

Mit Nitrat belastete Gebiete und eutrophierte Gebiete nach § 13a DüV, Stand Dezember 2022

- eutrophierte Gebiete nach § 13 AVV
- nitratbelastete Gebiete nach § 7 AVV
- "betroffene Feldblockflächen" in nitratbelasteten/eutrophierten Gebieten
- Staats-, Landesgrenze

Kilometer
0 0,5 1 1,5

Blatt: D48	Erstellt: 11.11.2022
Maßstab: 1:25.000	
Landesamt für Natur, Umwelt und Verbraucherschutz	

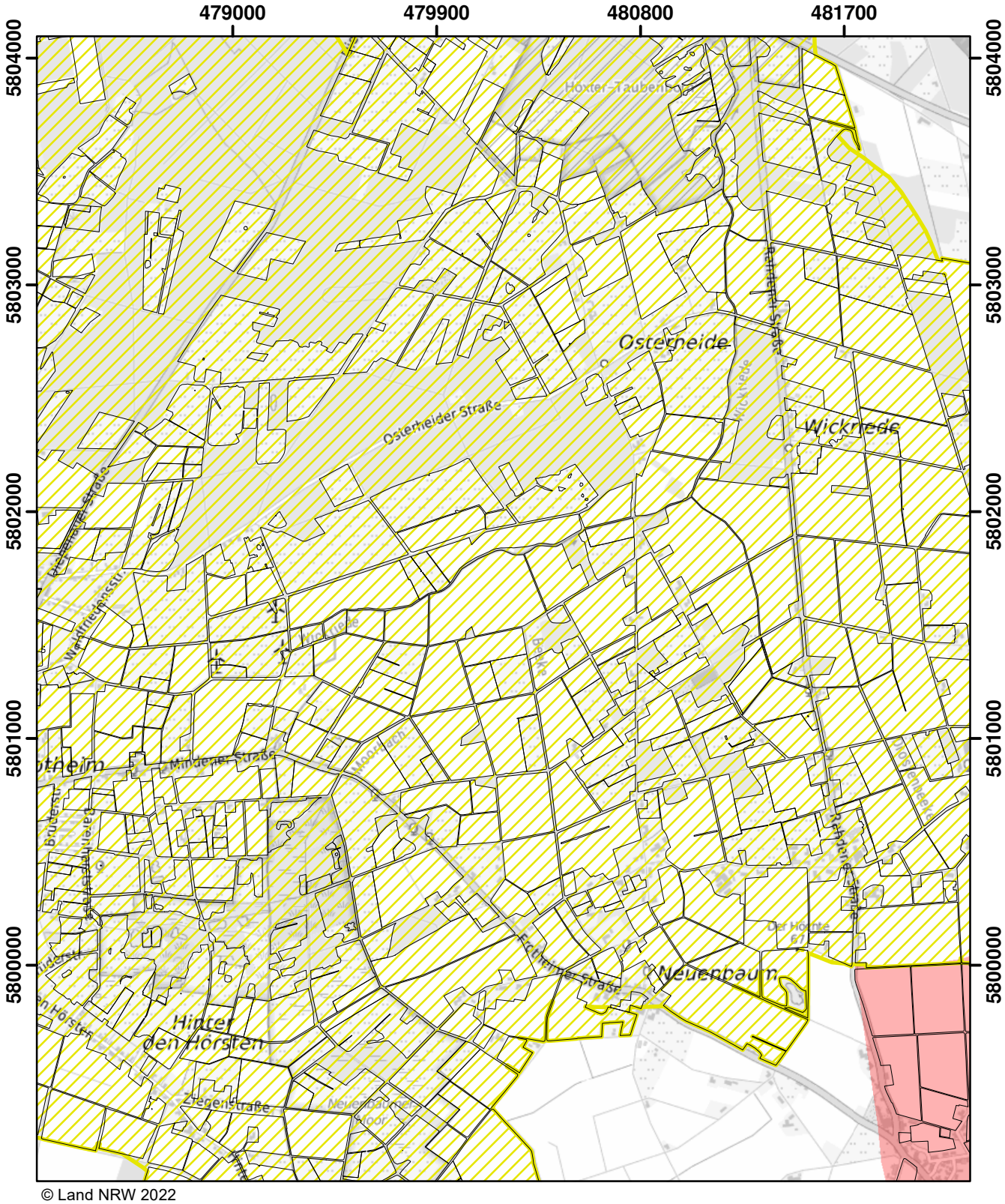

© Land NRW 2022

Mit Nitrat belastete Gebiete und eutrophierte Gebiete nach § 13a DüV, Stand Dezember 2022

- eutrophierte Gebiete nach § 13 AVV
- nitratbelastete Gebiete nach § 7 AVV
- "betroffene Feldblockflächen" in nitratbelasteten/eutrophierten Gebieten
- Staats-, Landesgrenze

Kilometer
0 0,5 1 1,5

Blatt: D49	Erstellt: 11.11.2022
Maßstab: 1:25.000	
Landesamt für Natur, Umwelt und Verbraucherschutz	

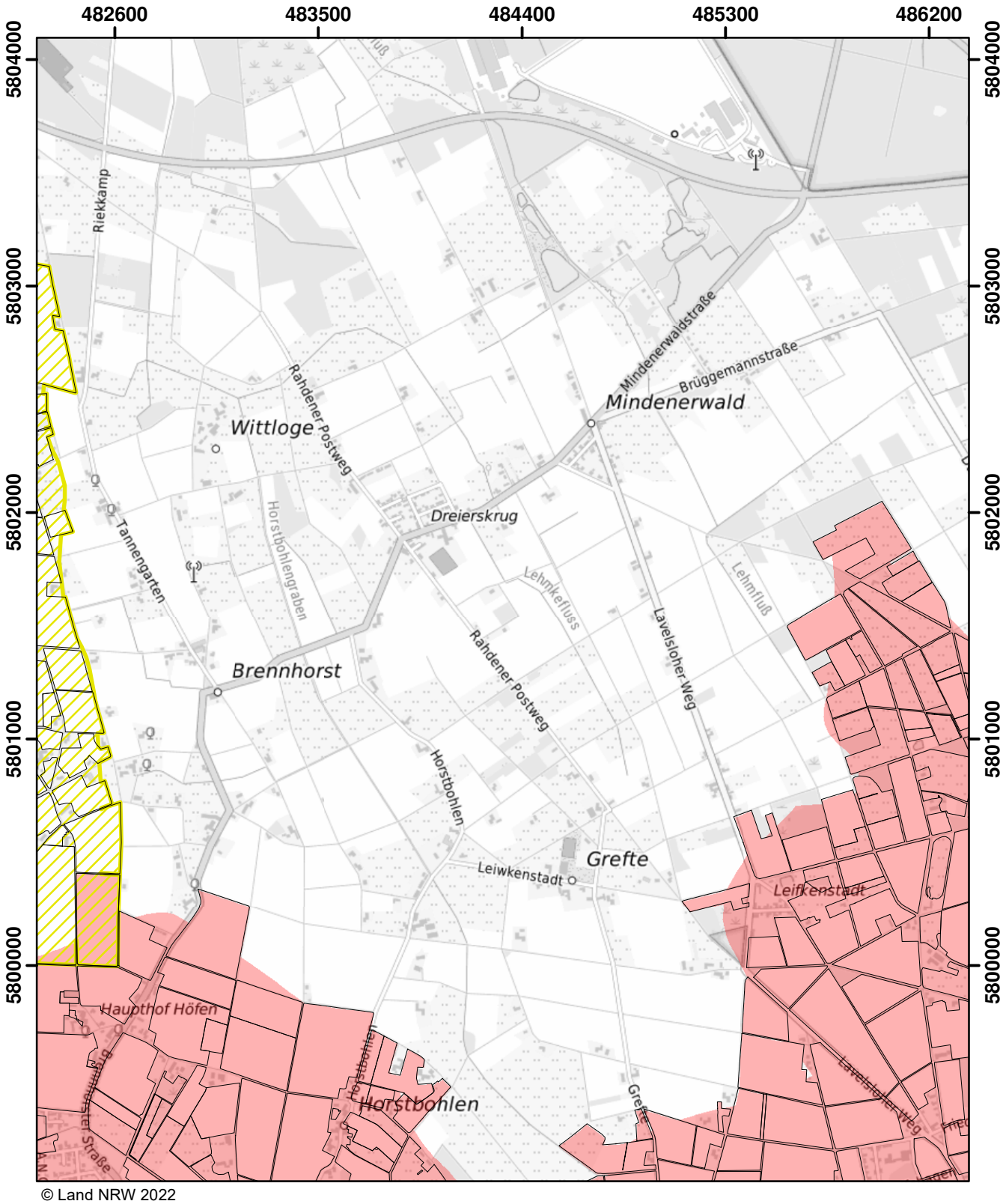

© Land NRW 2022

Mit Nitrat belastete Gebiete und eutrophierte Gebiete nach § 13a DüV, Stand Dezember 2022

- eutrophierte Gebiete nach § 13 AVV
- nitratbelastete Gebiete nach § 7 AVV
- "betroffene Feldblockflächen" in nitratbelasteten/eutrophierten Gebieten
- Staats-, Landesgrenze

Kilometer
0 0,5 1 1,5

Blatt: D50	Erstellt: 11.11.2022
Maßstab: 1:25.000	
Landesamt für Natur, Umwelt und Verbraucherschutz	

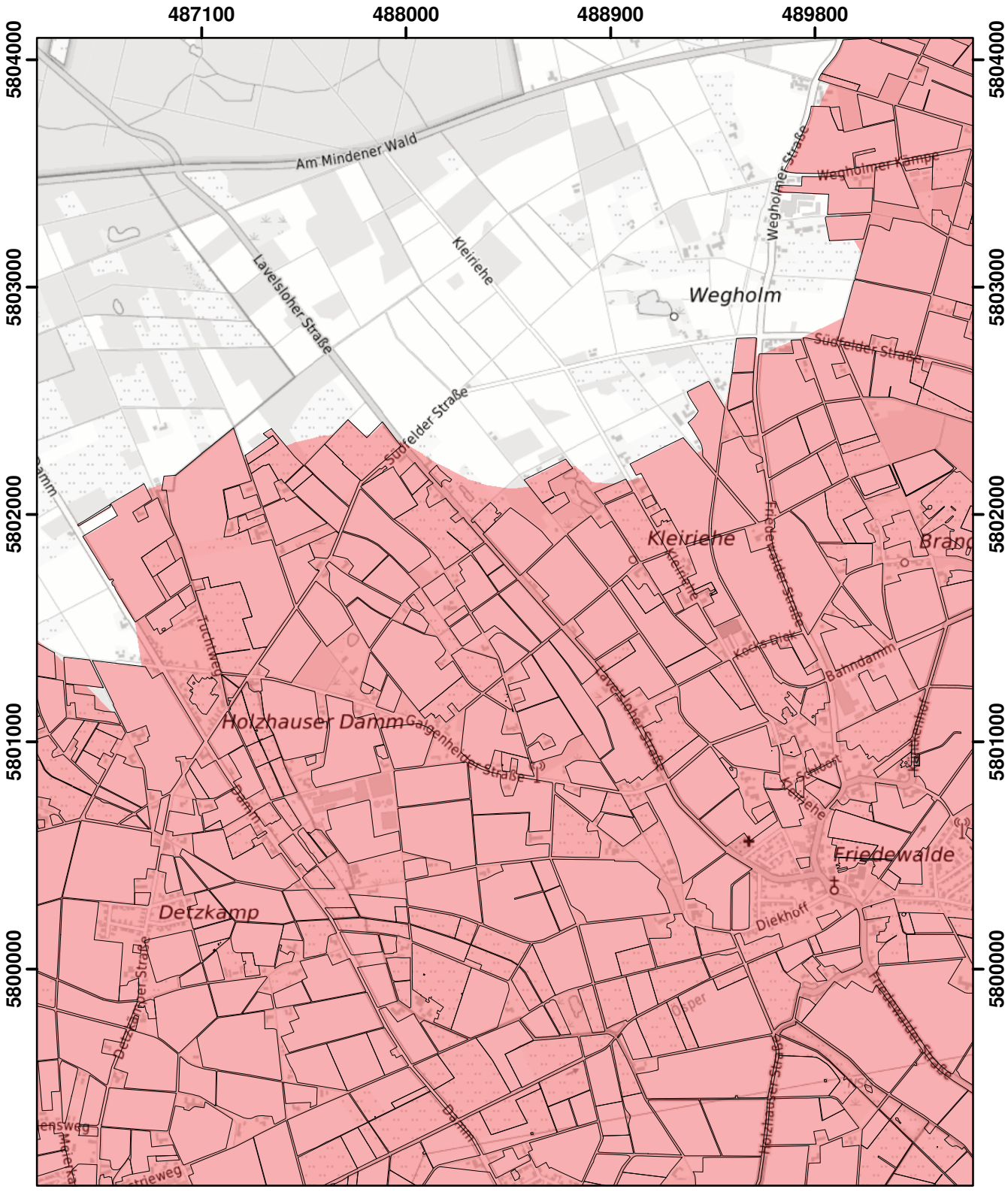

© Land NRW 2023

Mit Nitrat belastete Gebiete und eutrophierte Gebiete nach § 13a DüV, Stand Januar 2024

- eutrophierte Gebiete nach § 13 AVV GeA
- nitratbelastete Gebiete nach § 7 AVV GeA
- "betroffene Feldblockflächen" in nitratbelasteten/eutrophierten Gebieten
- Staats-, Landesgrenze

0 0,5 1 1,5 Kilometer

Blatt: D51	Erstellt: 10.11.2023
Maßstab: 1:25.000	
Landesamt für Natur, Umwelt und Verbraucherschutz	

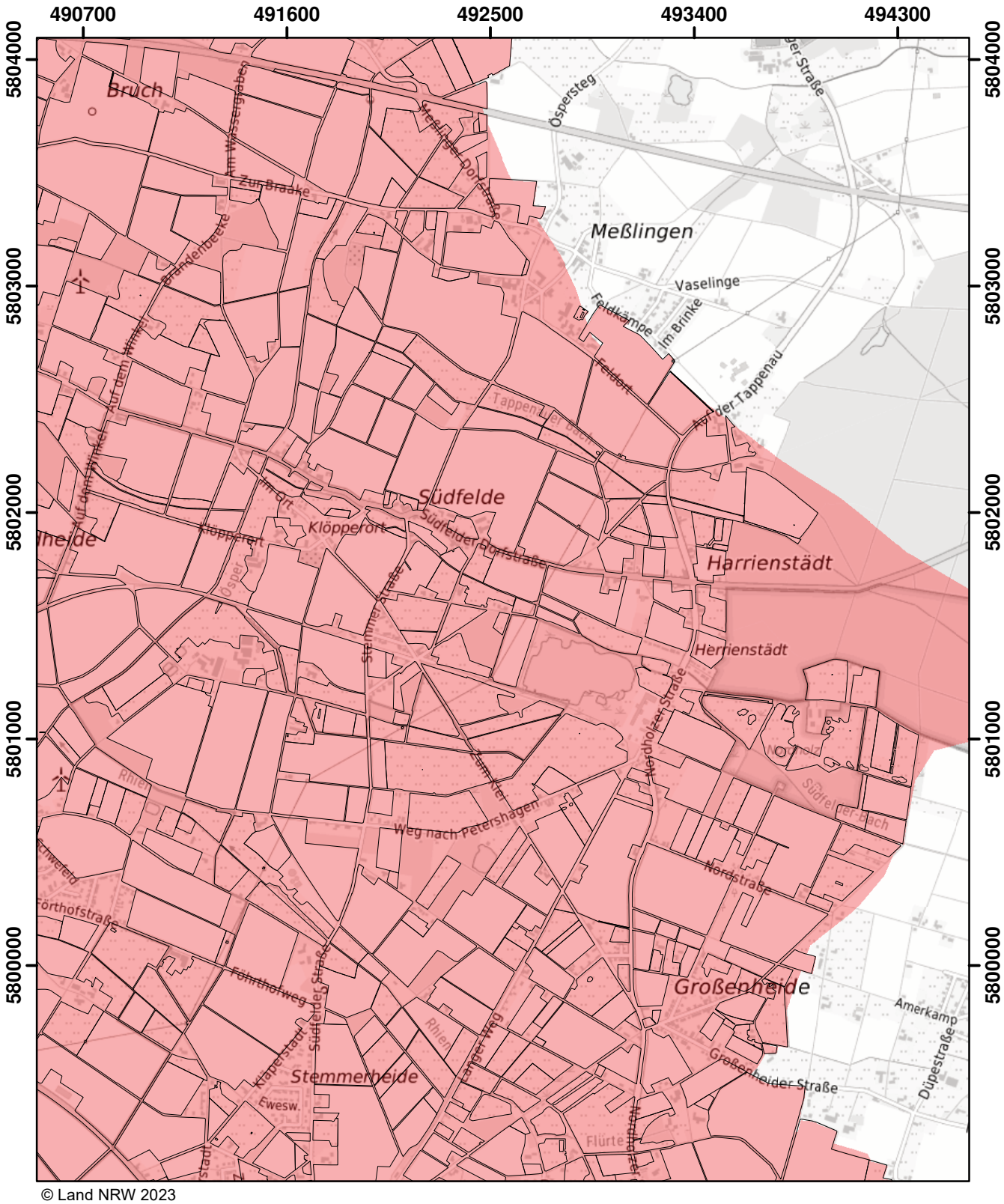

Mit Nitrat belastete Gebiete und eutrophierte Gebiete nach § 13a DüV, Stand Januar 2024

- eutrophierte Gebiete nach § 13 AVV GeA
- nitratbelastete Gebiete nach § 7 AVV GeA
- "betroffene Feldblockflächen" in nitratbelasteten/eutrophierten Gebieten
- Staats-, Landesgrenze

Kilometer
0 0,5 1 1,5

Blatt: D52	Erstellt: 10.11.2023
Maßstab: 1:25.000	
Landesamt für Natur, Umwelt und Verbraucherschutz	

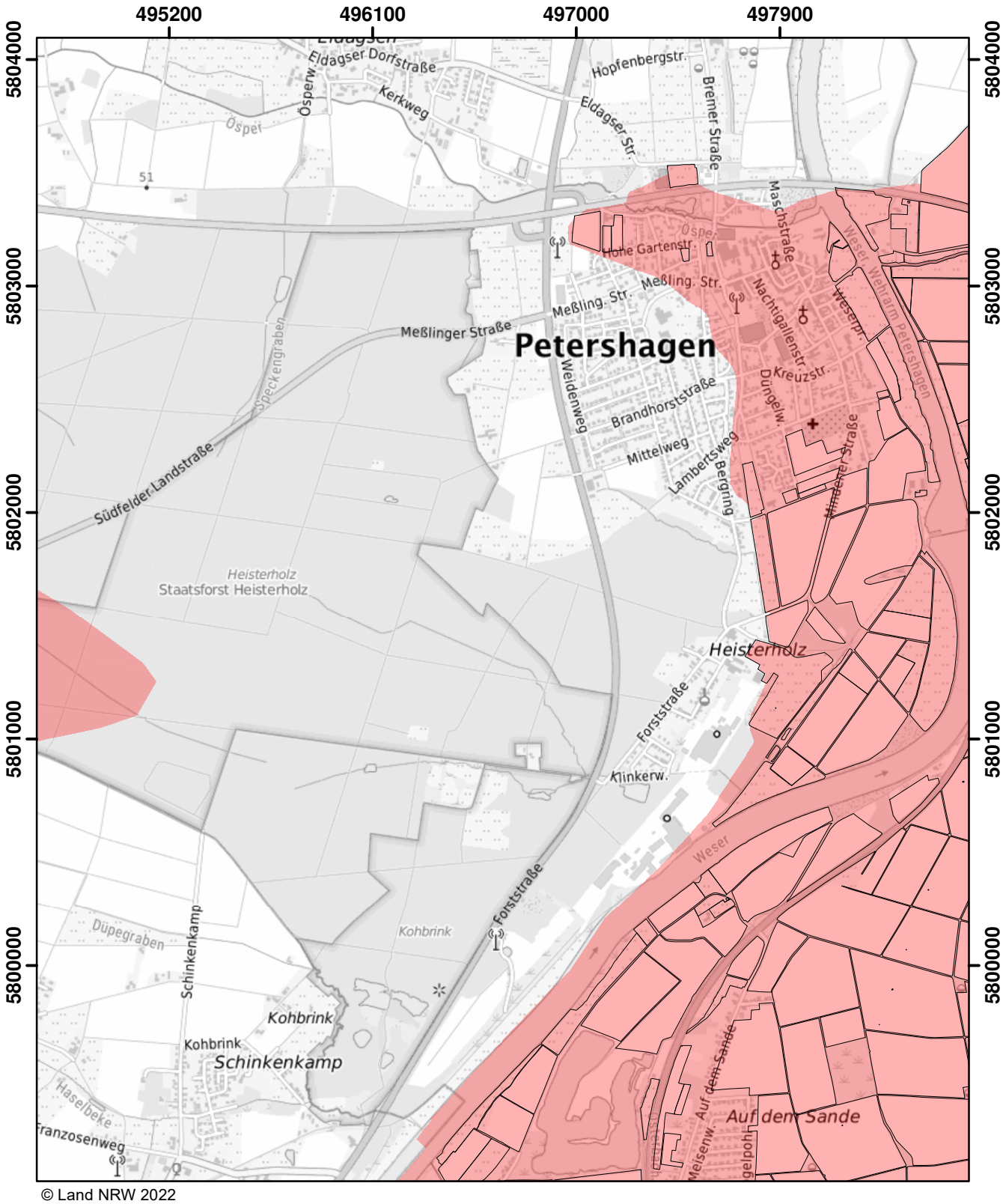

© Land NRW 2022

Mit Nitrat belastete Gebiete und eutrophierte Gebiete nach § 13a DüV, Stand Dezember 2022

- eutrophierte Gebiete nach § 13 AVV
- nitratbelastete Gebiete nach § 7 AVV
- "betroffene Feldblockflächen" in nitratbelasteten/eutrophierten Gebieten
- Staats-, Landesgrenze

0 0,5 1 1,5 Kilometer

Blatt: D53	Erstellt: 11.11.2022
Maßstab: 1:25.000	
Landesamt für Natur, Umwelt und Verbraucherschutz	

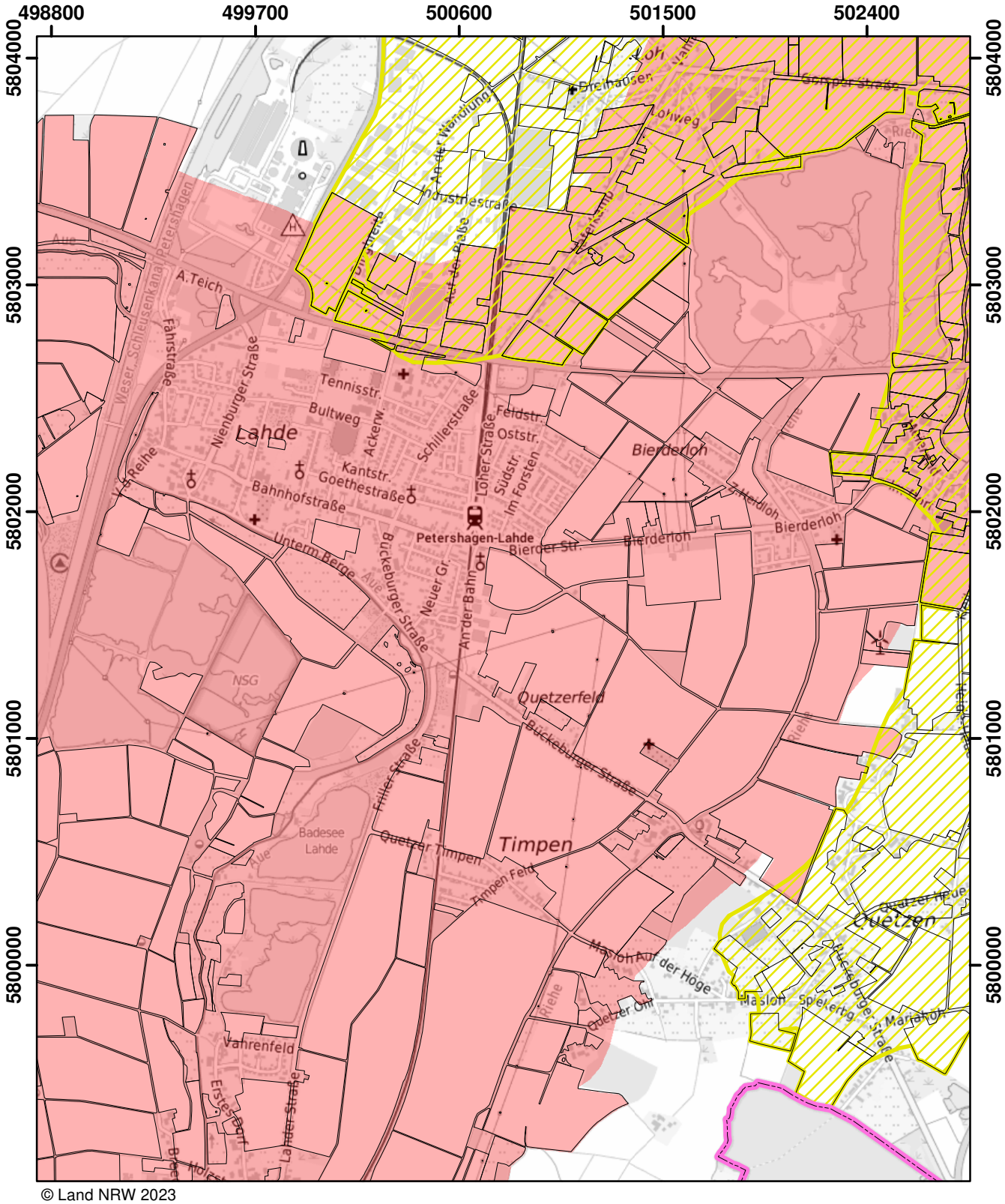
498800
499700
500600
501500
502400
5804000
5803000
5802000
5801000
5800000
Lahde
Petershagen-Lahde
Bierderloh
Quetzerfeld
Timpen
Quetzen
Vahrenfeld
Badesee Lahde
NSG
Tennisstr.
Bultweg
Kantstr.
Goethestraße
Bahnhofstraße
Untern Berge
Nienburger Straße
Fährstraße
A.Teich
Schillerstraße
Löher Straße
Feldstr.
Oststr.
Südstr.
Im Forsten
Bierder Str.
Am der Bahn
Neuer Gr.
Bückeburger Straße
Fritter Straße
Quetzer Timpen
Timpen Feld
Quetzer Hpue.
Quetzer Om
Auf der Höge
Spierkerg
Ersterfeld
Lahder Straße
Weser-Schleusenkanal Petershagen
Aue
Riehe
Kirchstraße
Dreihausen
Lohweg
In der Wandlung
Auf der Pralle
Gartenstraße
Kirchhorster Straße
Kirchhorster Straße
Bierderloh
Bierderloh
Bierderloh

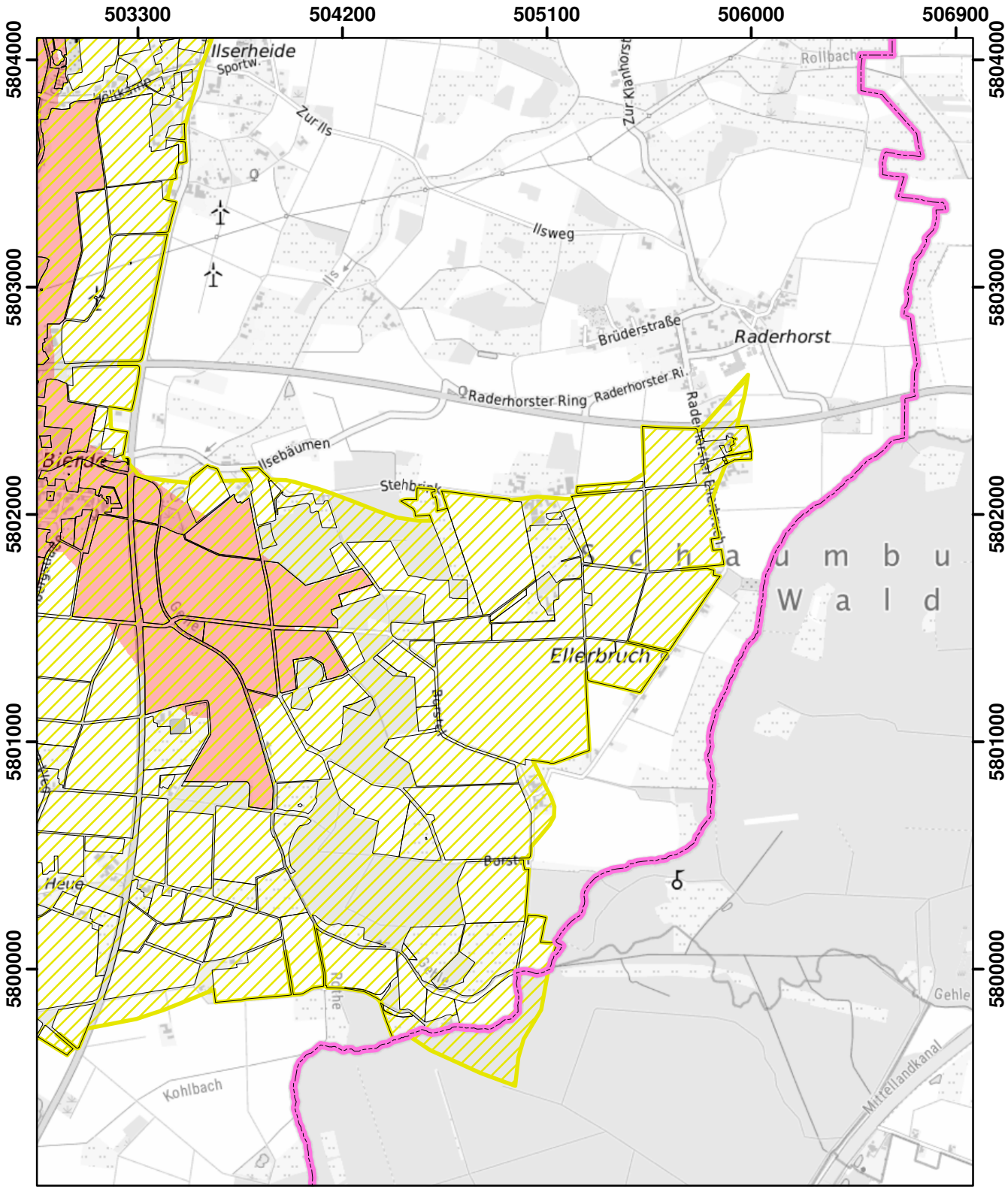

© Land NRW 2022

Mit Nitrat belastete Gebiete und eutrophierte Gebiete nach § 13a DüV, Stand Dezember 2022

- eutrophierte Gebiete nach § 13 AVV
- nitratbelastete Gebiete nach § 7 AVV
- "betroffene Feldblockflächen" in nitratbelasteten/eutrophierten Gebieten
- Staats-, Landesgrenze

0 0,5 1 1,5 Kilometer

Blatt: D55	Erstellt: 11.11.2022
Maßstab: 1:25.000	
Landesamt für Natur, Umwelt und Verbraucherschutz	

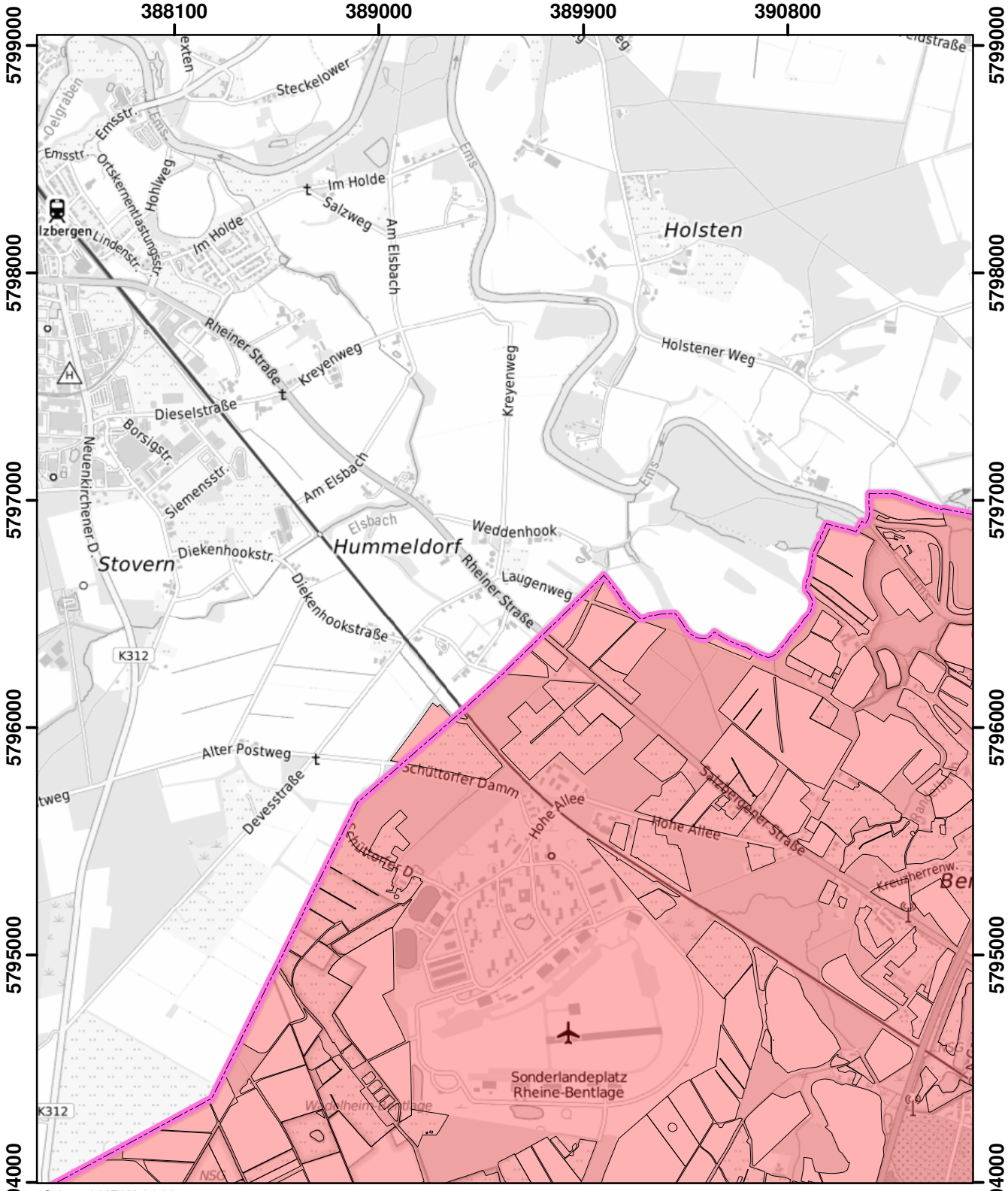

© Land NRW 2022

Mit Nitrat belastete Gebiete und eutrophierte Gebiete nach § 13a DüV, Stand Dezember 2022

- eutrophierte Gebiete nach § 13 AVV
- nitratbelastete Gebiete nach § 7 AVV
- "betroffene Feldblockflächen" in nitratbelasteten/eutrophierten Gebieten
- Staats-, Landesgrenze

Kilometer
0 0,5 1 1,5

Blatt: E27	Erstellt: 11.11.2022
Maßstab: 1:25.000	
Landesamt für Natur, Umwelt und Verbraucherschutz	

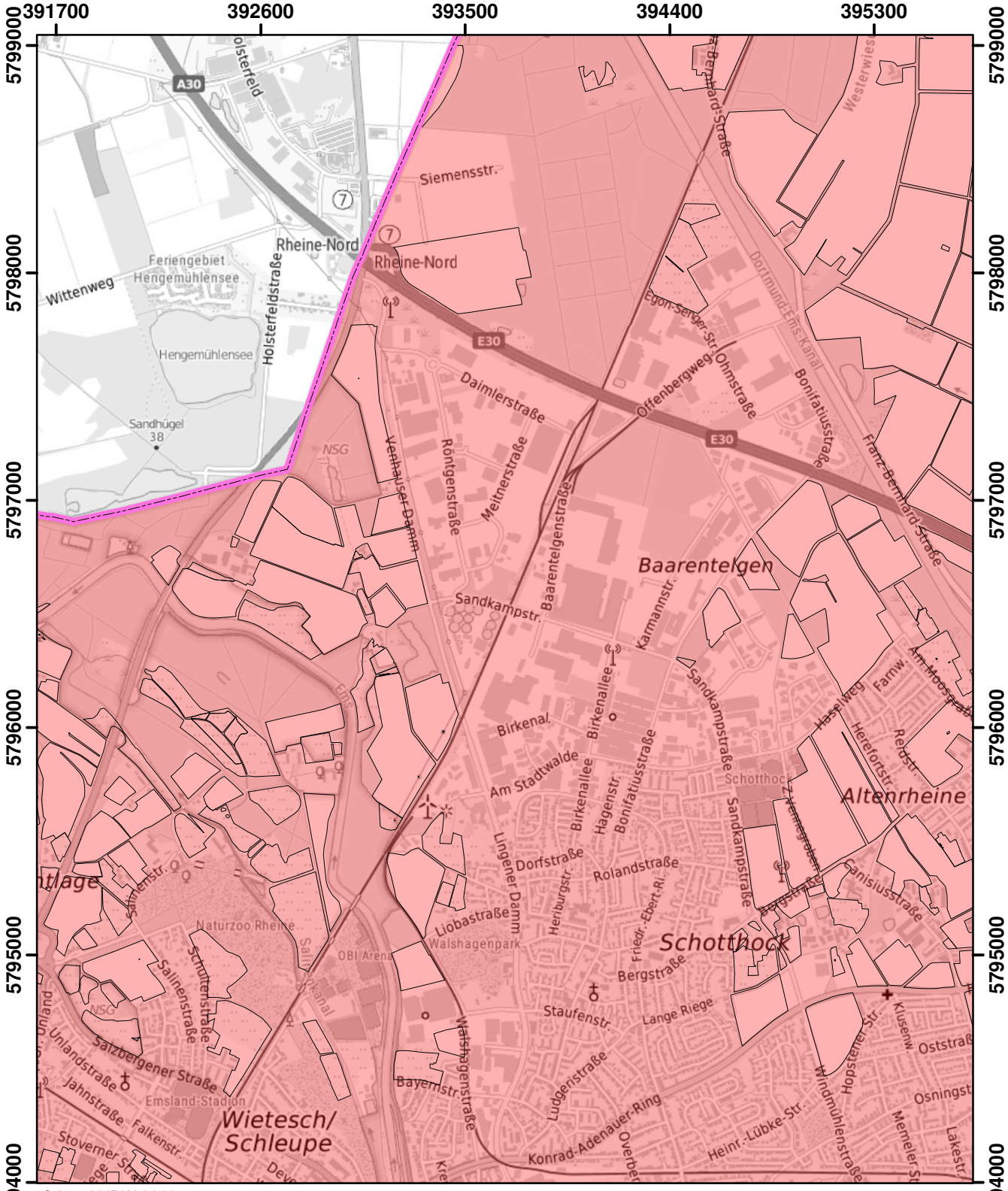

© Land NRW 2022

Mit Nitrat belastete Gebiete und eutrophierte Gebiete nach § 13a DüV, Stand Dezember 2022

- eutrophierte Gebiete nach § 13 AVV
- nitratbelastete Gebiete nach § 7 AVV
- "betroffene Feldblockflächen" in nitratbelasteten/eutrophierten Gebieten
- Staats-, Landesgrenze

Kilometer
0 0,5 1 1,5

Blatt: E28	Erstellt: 11.11.2022
Maßstab: 1:25.000	
Landesamt für Natur, Umwelt und Verbraucherschutz	

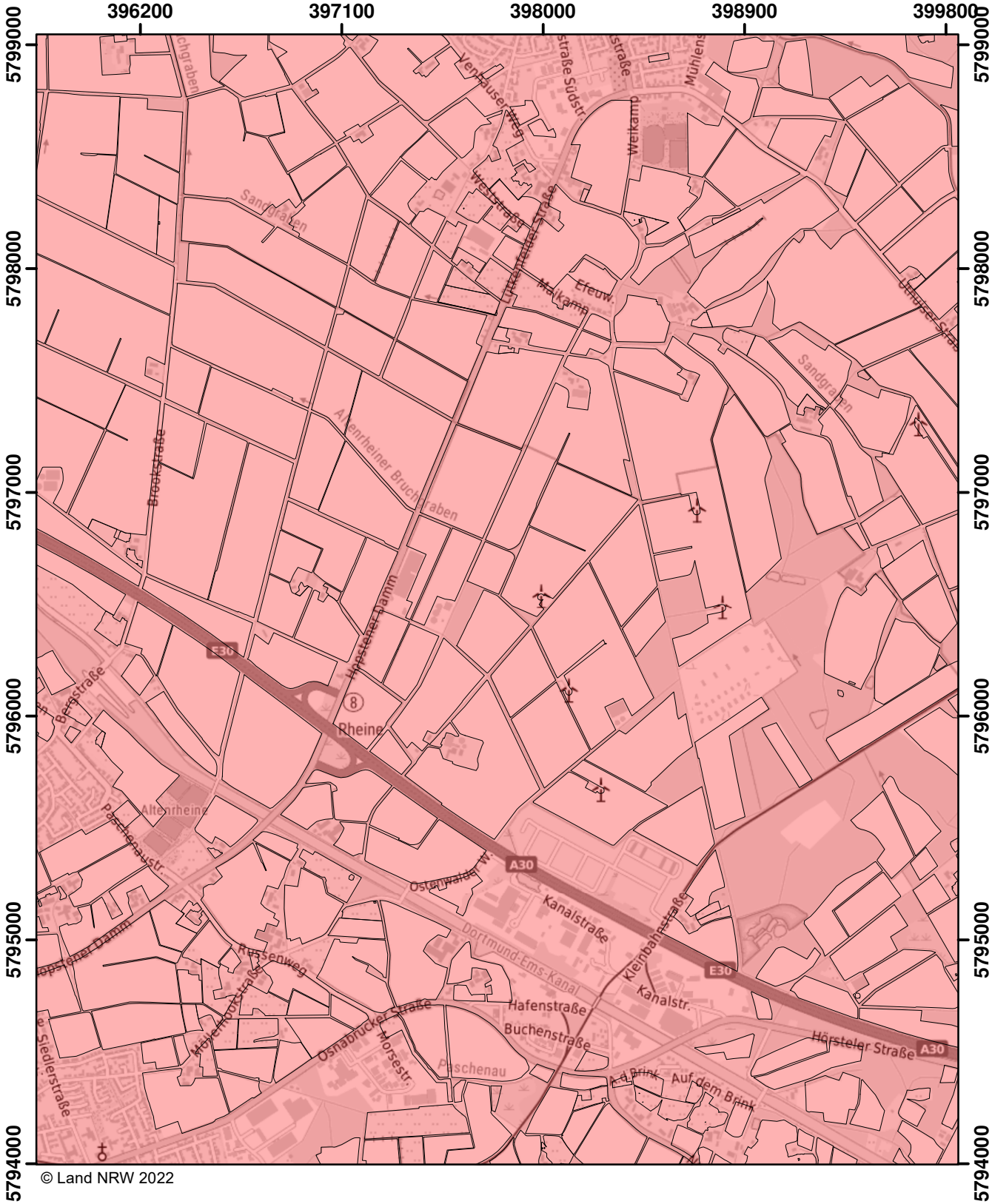

© Land NRW 2022

Mit Nitrat belastete Gebiete und eutrophierte Gebiete nach § 13a DüV, Stand Dezember 2022

- eutrophierte Gebiete nach § 13 AVV
- nitratbelastete Gebiete nach § 7 AVV
- "betroffene Feldblockflächen" in nitratbelasteten/eutrophierten Gebieten
- Staats-, Landesgrenze

0 0,5 1 1,5 Kilometer

Blatt: E29	Erstellt: 11.11.2022
Maßstab: 1:25.000	
Landesamt für Natur, Umwelt und Verbraucherschutz	

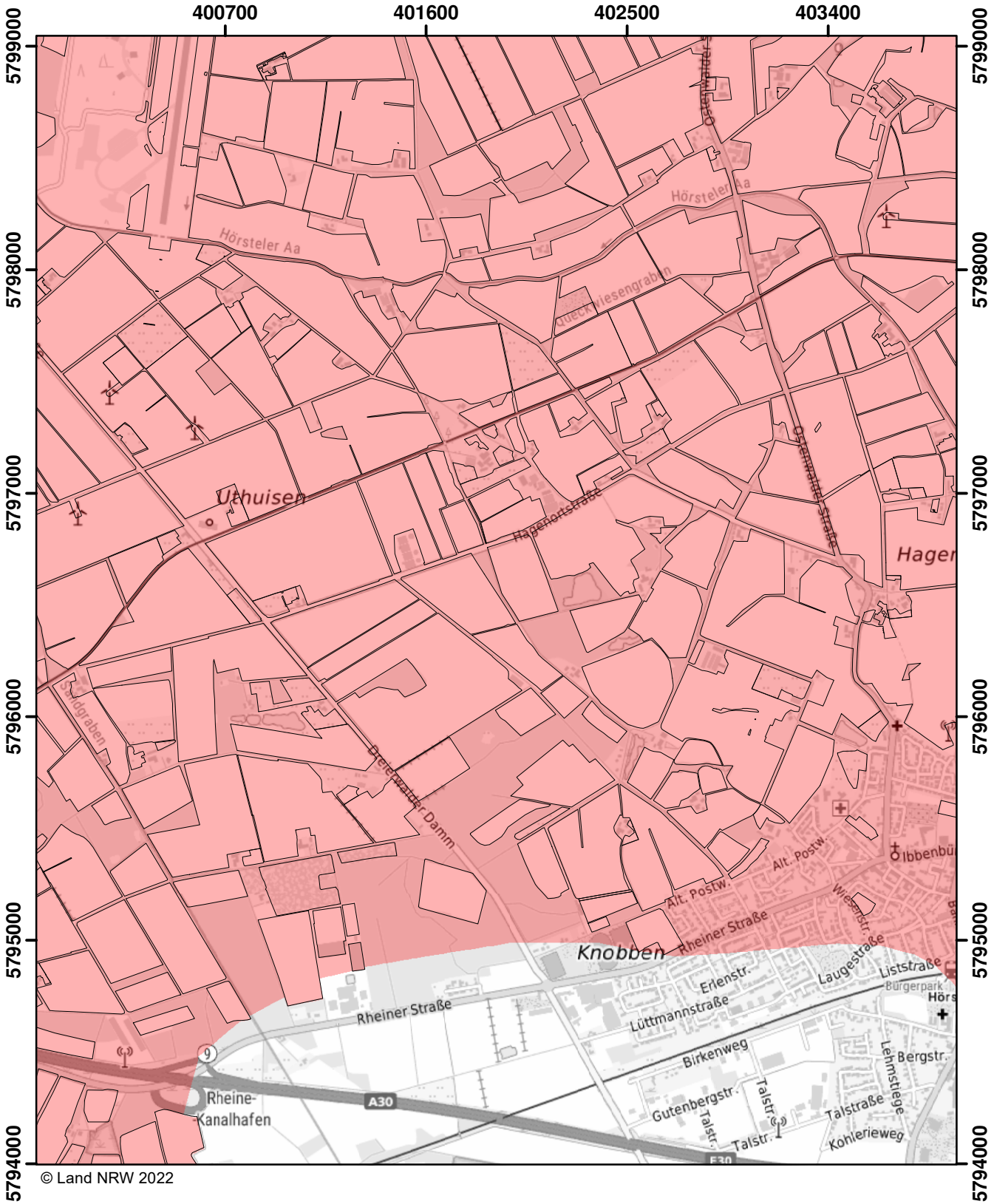

© Land NRW 2022

Mit Nitrat belastete Gebiete und eutrophierte Gebiete nach § 13a DüV, Stand Dezember 2022

- eutrophierte Gebiete nach § 13 AVV
- nitratbelastete Gebiete nach § 7 AVV
- "betroffene Feldblockflächen" in nitratbelasteten/eutrophierten Gebieten
- Staats-, Landesgrenze

Kilometer
0 0,5 1 1,5

Blatt: E30	Erstellt: 11.11.2022
Maßstab: 1:25.000	
Landesamt für Natur, Umwelt und Verbraucherschutz	

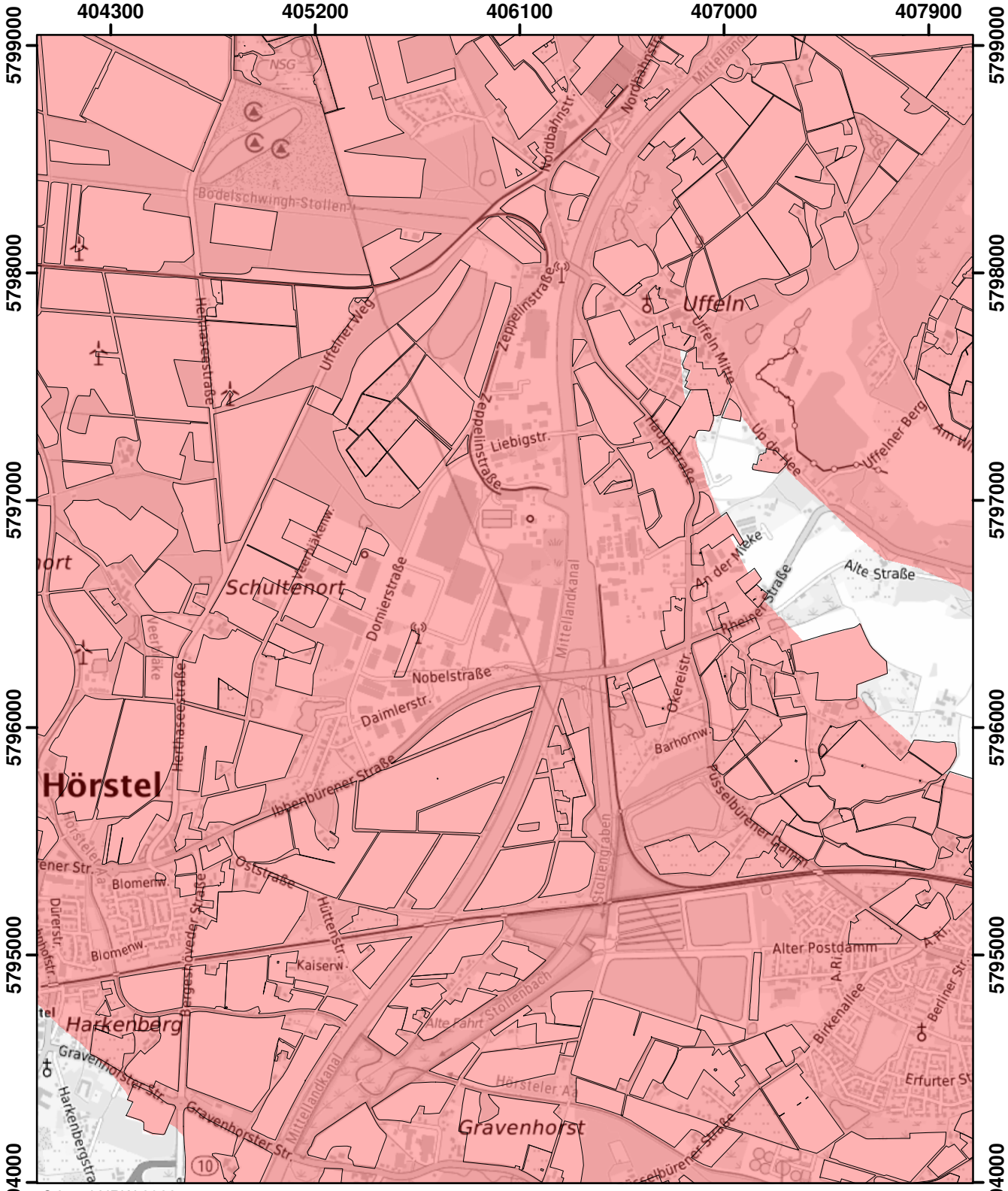

© Land NRW 2022

Mit Nitrat belastete Gebiete und eutrophierte Gebiete nach § 13a DüV, Stand Dezember 2022

- eutrophierte Gebiete nach § 13 AVV
- nitratbelastete Gebiete nach § 7 AVV
- "betroffene Feldblockflächen" in nitratbelasteten/eutrophierten Gebieten
- Staats-, Landesgrenze

0 0,5 1 1,5 Kilometer

Blatt: E31	Erstellt: 11.11.2022
Maßstab: 1:25.000	
Landesamt für Natur, Umwelt und Verbraucherschutz	

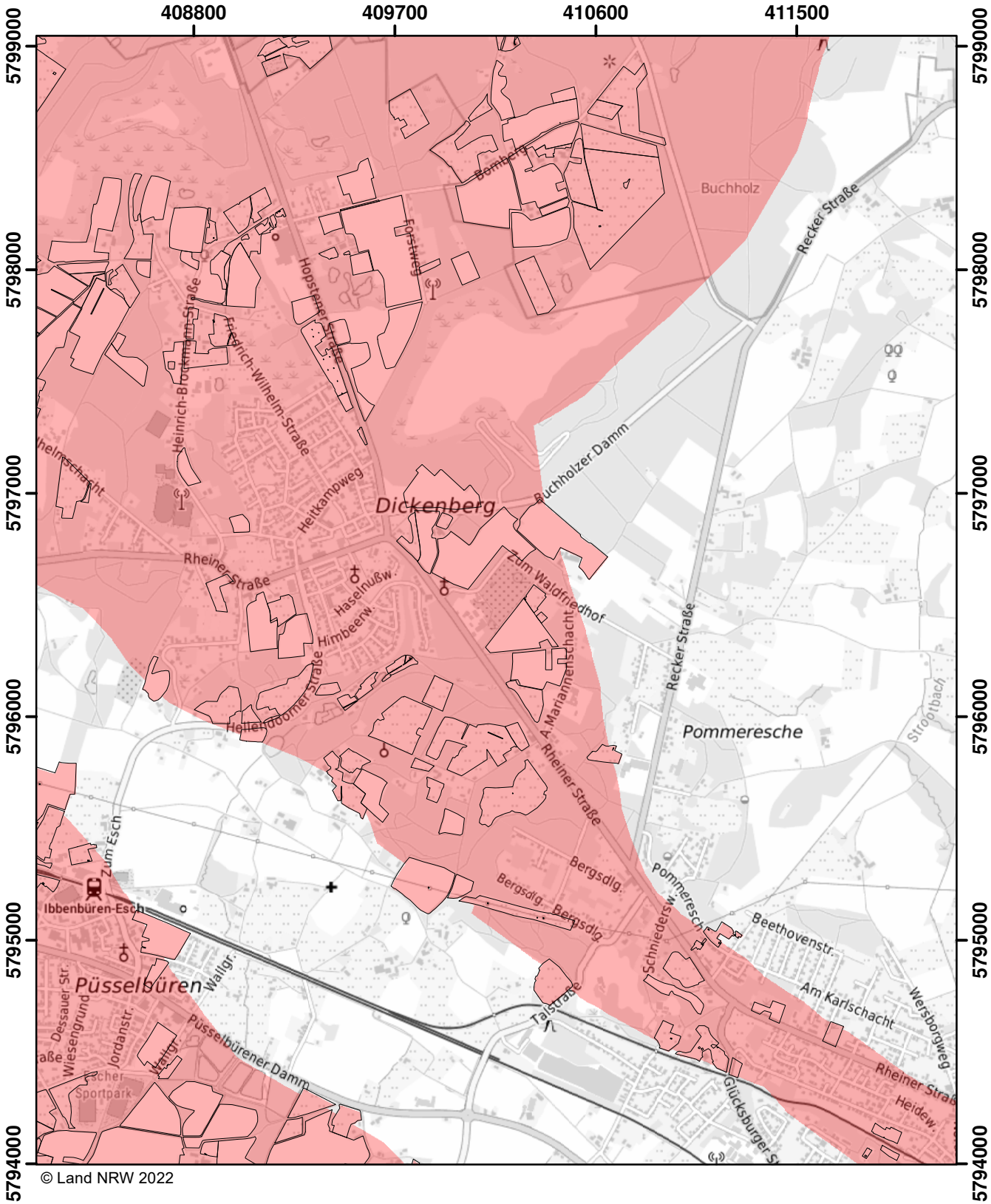

© Land NRW 2022

Mit Nitrat belastete Gebiete und eutrophierte Gebiete nach § 13a DüV, Stand Dezember 2022

- eutrophierte Gebiete nach § 13 AVV
- nitratbelastete Gebiete nach § 7 AVV
- "betroffene Feldblockflächen" in nitratbelasteten/eutrophierten Gebieten
- Staats-, Landesgrenze

0 0,5 1 1,5 Kilometer

Blatt: E32	Erstellt: 11.11.2022
Maßstab: 1:25.000	
Landesamt für Natur, Umwelt und Verbraucherschutz	

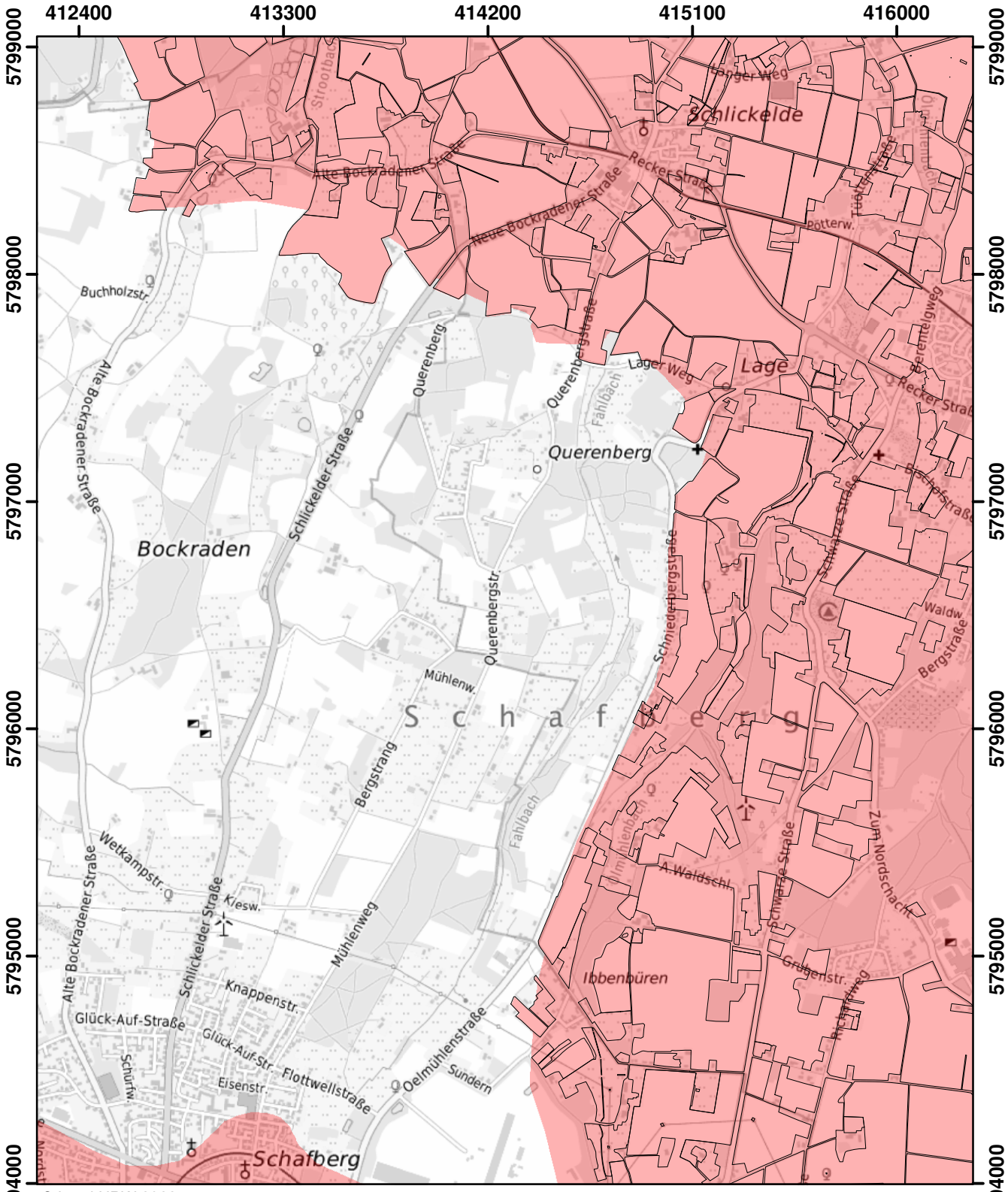

Mit Nitrat belastete Gebiete und eutrophierte Gebiete nach § 13a DüV, Stand Dezember 2022

- eutrophierte Gebiete nach § 13 AVV
- nitratbelastete Gebiete nach § 7 AVV
- "betroffene Feldblockflächen" in nitratbelasteten/eutrophierten Gebieten
- Staats-, Landesgrenze

Kilometer
0 0,5 1 1,5

Blatt: E33	Erstellt: 11.11.2022
Maßstab: 1:25.000	
Landesamt für Natur, Umwelt und Verbraucherschutz	

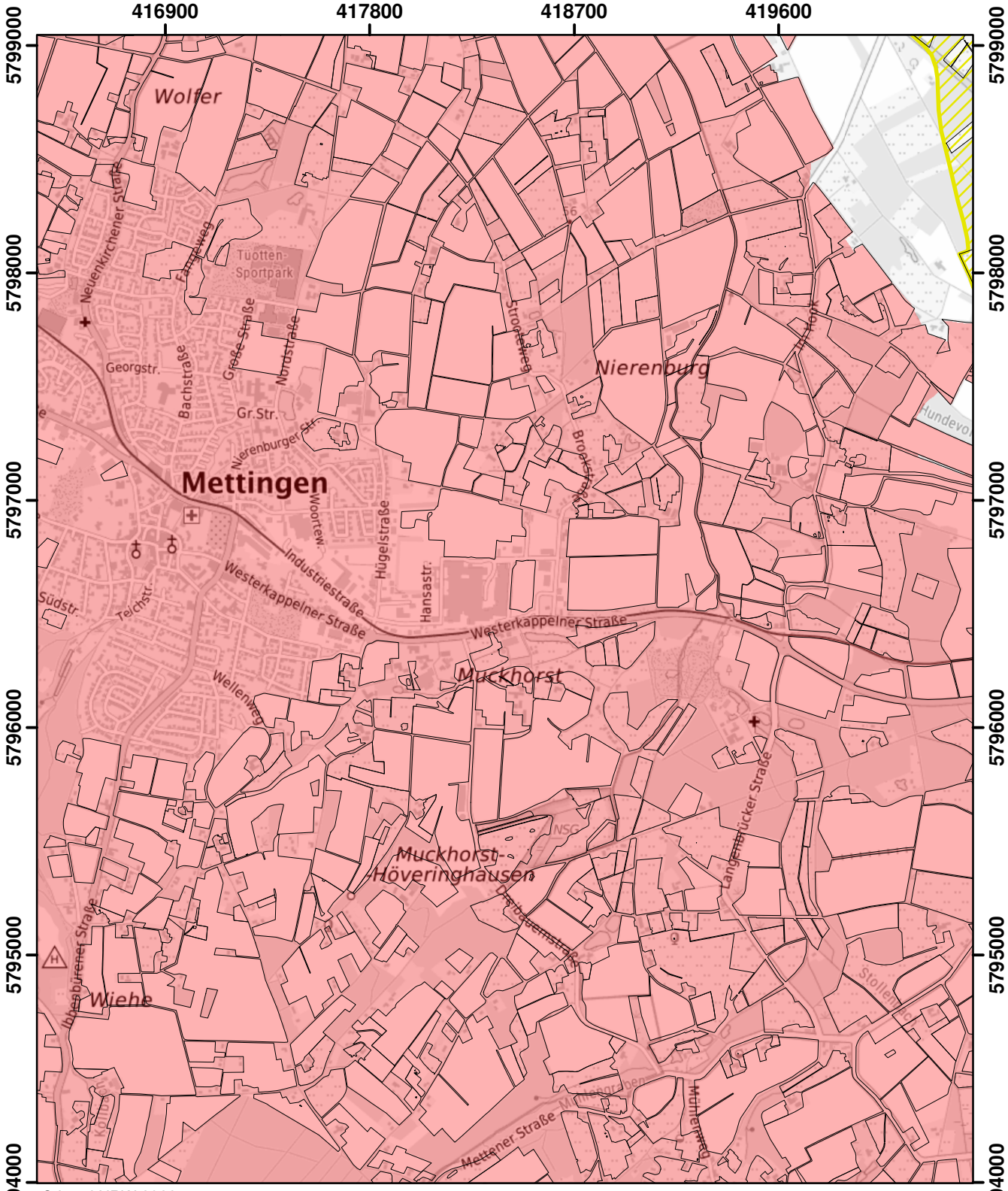

© Land NRW 2022

Mit Nitrat belastete Gebiete und eutrophierte Gebiete nach § 13a DüV, Stand Dezember 2022

- eutrophierte Gebiete nach § 13 AVV
- nitratbelastete Gebiete nach § 7 AVV
- "betroffene Feldblockflächen" in nitratbelasteten/eutrophierten Gebieten
- Staats-, Landesgrenze

0 0,5 1 1,5 Kilometer

Blatt: E34	Erstellt: 11.11.2022
Maßstab: 1:25.000	
Landesamt für Natur, Umwelt und Verbraucherschutz	

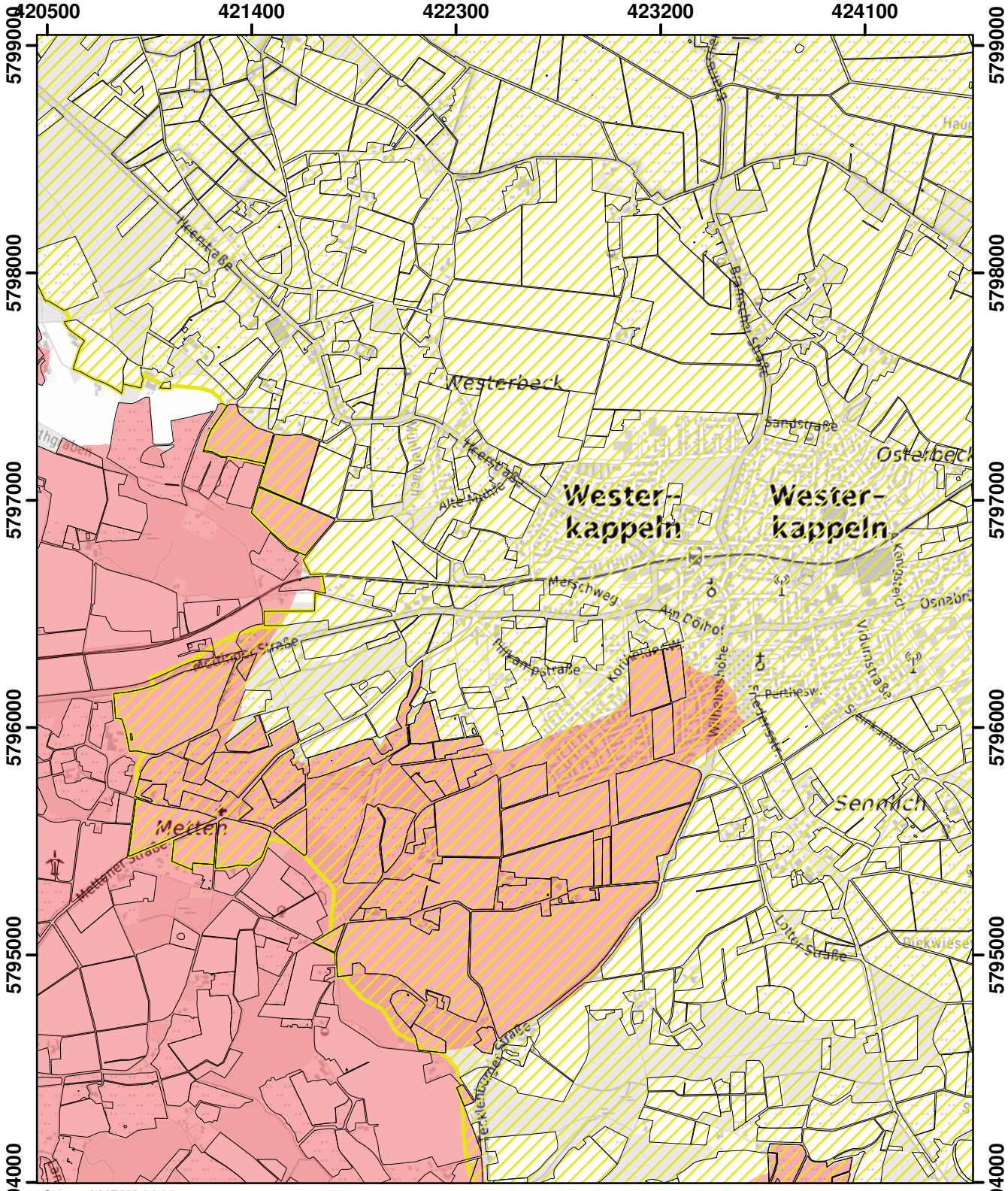

© Land NRW 2023

Mit Nitrat belastete Gebiete und eutrophierte Gebiete nach § 13a DüV, Stand Januar 2024

- eutrophierte Gebiete nach § 13 AVV GeA
- nitratbelastete Gebiete nach § 7 AVV GeA
- "betroffene Feldblockflächen" in nitratbelasteten/eutrophierten Gebieten
- Staats-, Landesgrenze

0 0,5 1 1,5 Kilometer

Blatt: E35	Erstellt: 10.11.2023
Maßstab: 1:25.000	
Landesamt für Natur, Umwelt und Verbraucherschutz	

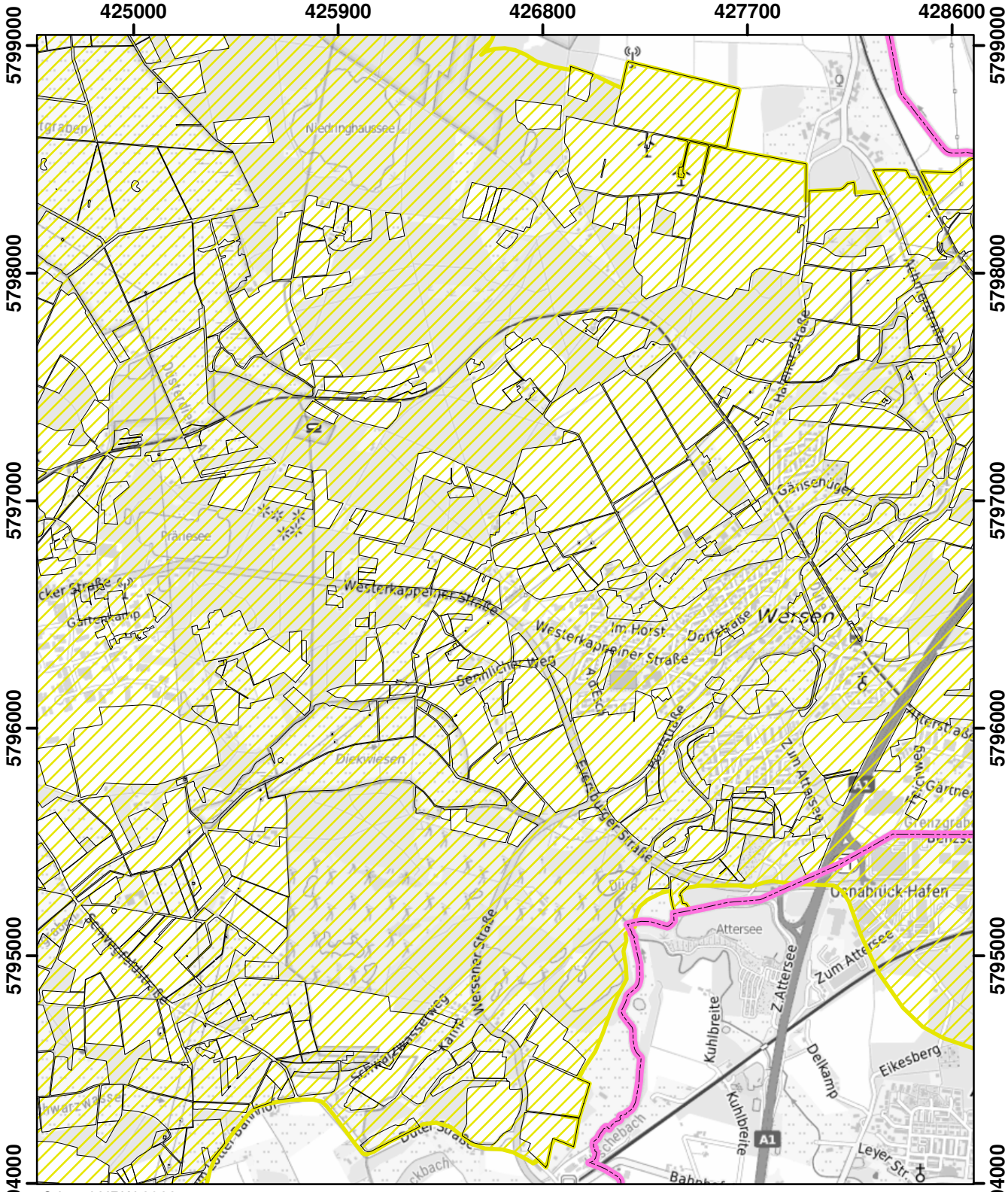

© Land NRW 2022

Mit Nitrat belastete Gebiete und eutrophierte Gebiete nach § 13a DüV, Stand Dezember 2022

- eutrophierte Gebiete nach § 13 AVV
- nitratbelastete Gebiete nach § 7 AVV
- "betroffene Feldblockflächen" in nitratbelasteten/eutrophierten Gebieten
- Staats-, Landesgrenze

0 0,5 1 1,5 Kilometer

Blatt: E36	Erstellt: 11.11.2022
Maßstab: 1:25.000	
Landesamt für Natur, Umwelt und Verbraucherschutz	

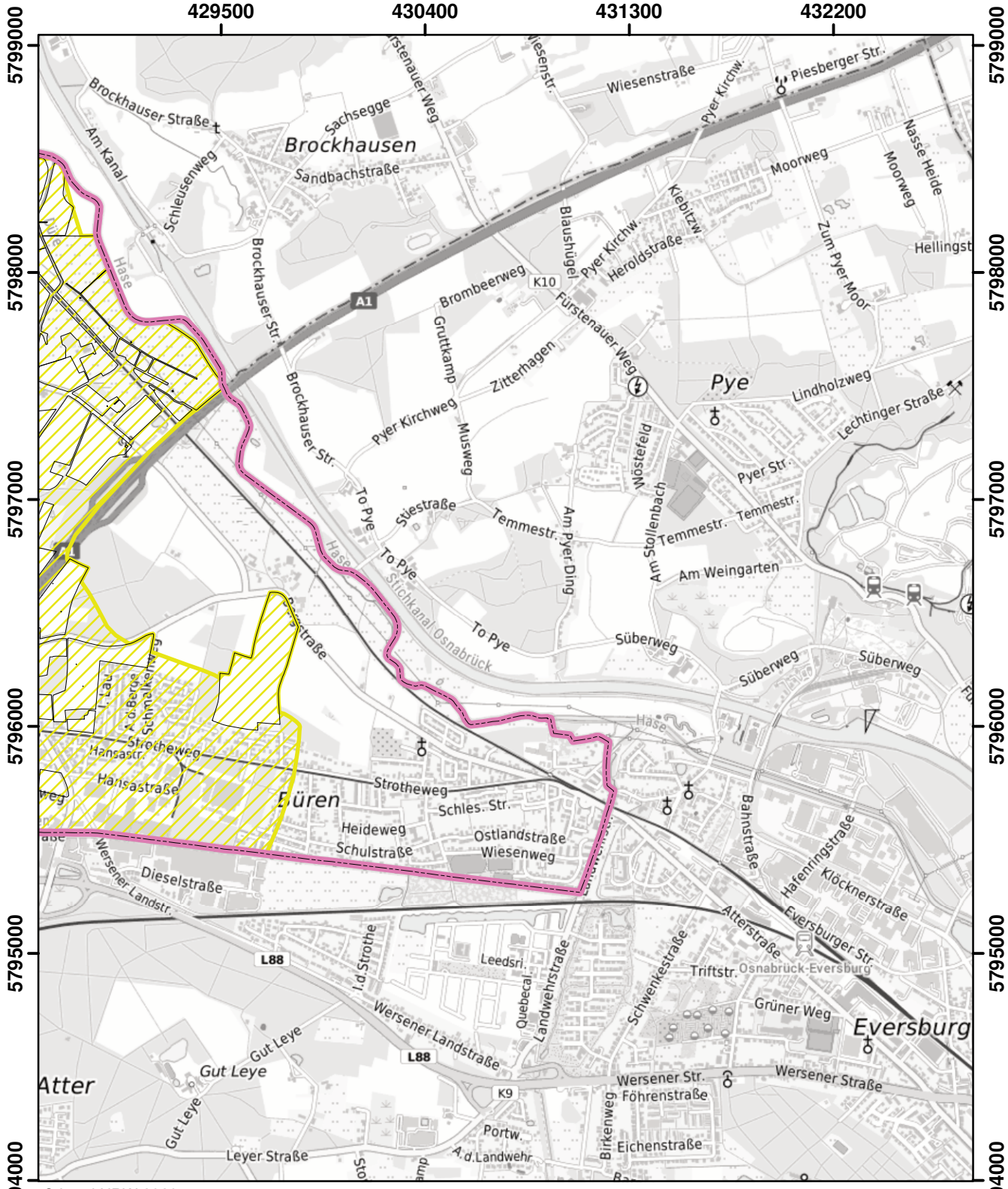

© Land NRW 2023

Mit Nitrat belastete Gebiete und eutrophierte Gebiete nach § 13a DüV, Stand Januar 2024

- eutrophierte Gebiete nach § 13 AVV GeA
- nitratbelastete Gebiete nach § 7 AVV GeA
- "betroffene Feldblockflächen" in nitratbelasteten/eutrophierten Gebieten
- Staats-, Landesgrenze

0 0,5 1 1,5 Kilometer

Blatt: E37	Erstellt: 10.11.2023
Maßstab: 1:25.000	
Landesamt für Natur, Umwelt und Verbraucherschutz	

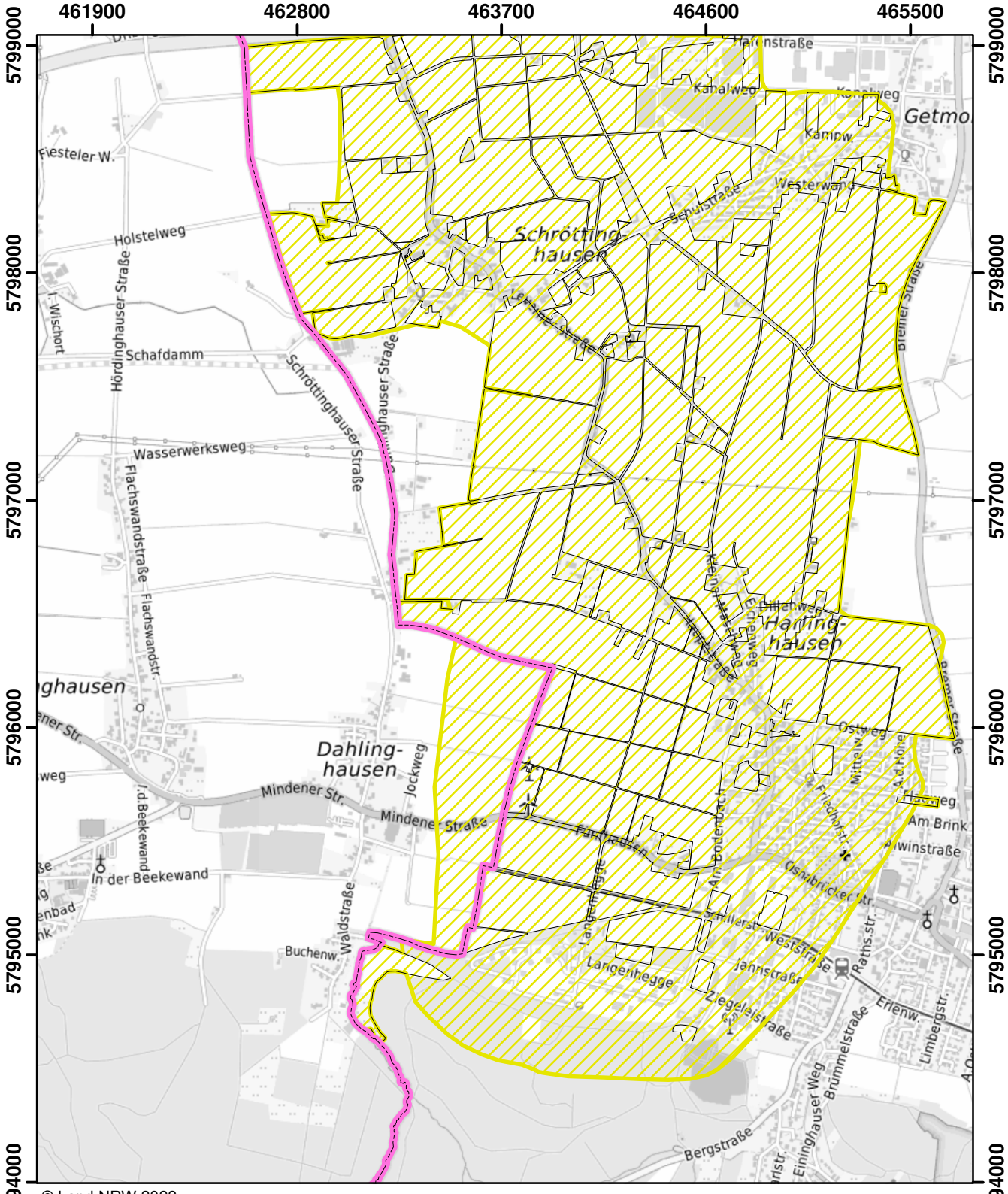

Mit Nitrat belastete Gebiete und eutrophierte Gebiete nach § 13a DüV, Stand Dezember 2022

- eutrophierte Gebiete nach § 13 AVV
- nitratbelastete Gebiete nach § 7 AVV
- "betroffene Feldblockflächen" in nitratbelasteten/eutrophierten Gebieten
- Staats-, Landesgrenze

Kilometer
0 0,5 1 1,5

Blatt: E45	Erstellt: 11.11.2022
Maßstab: 1:25.000	
Landesamt für Natur, Umwelt und Verbraucherschutz	

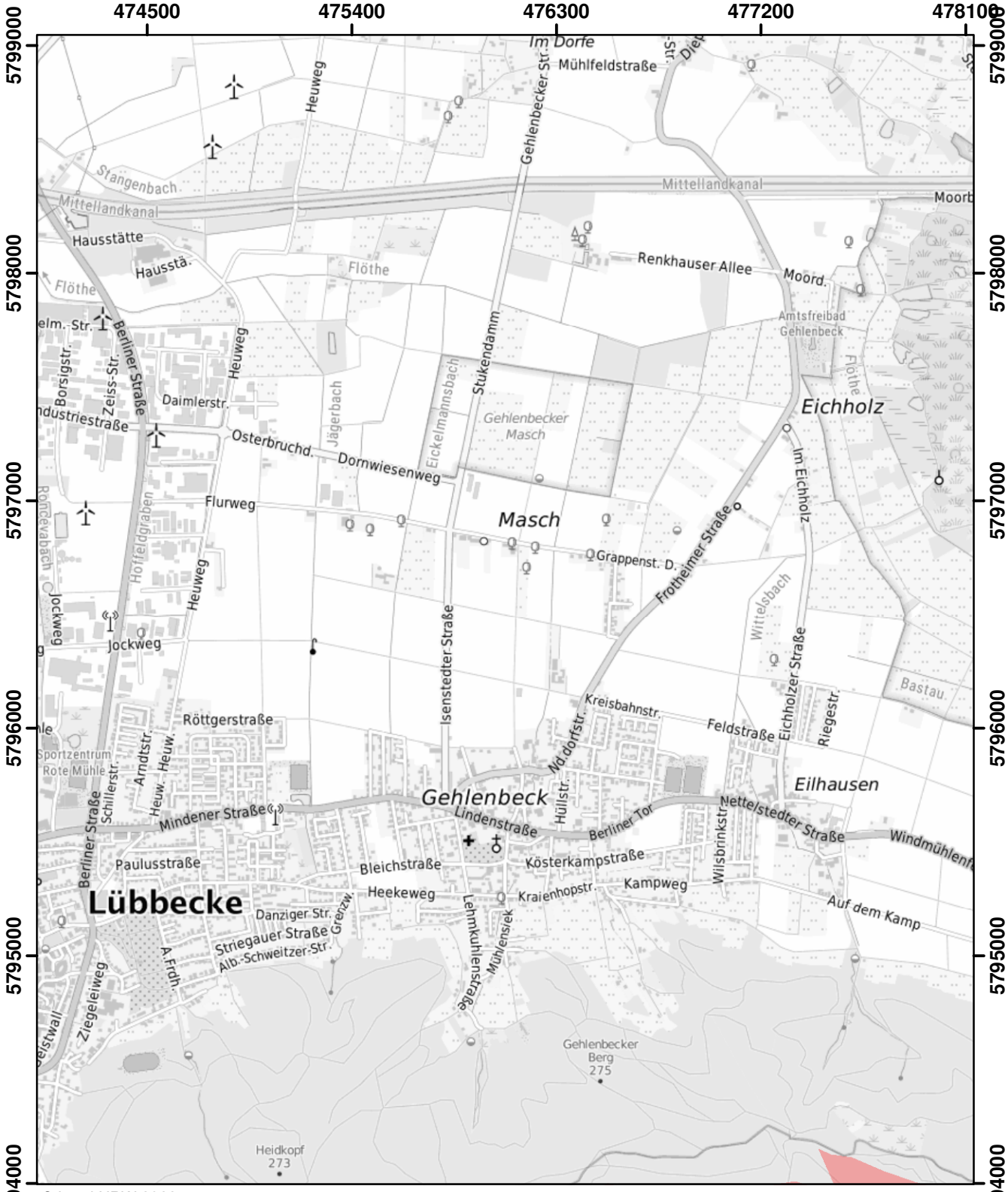

© Land NRW 2022

Mit Nitrat belastete Gebiete und eutrophierte Gebiete nach § 13a DüV, Stand Dezember 2022

- eutrophierte Gebiete nach § 13 AVV
- nitratbelastete Gebiete nach § 7 AVV
- "betroffene Feldblockflächen" in nitratbelasteten/eutrophierten Gebieten
- Staats-, Landesgrenze

0 0,5 1 1,5 Kilometer

Blatt: E48	Erstellt: 11.11.2022
Maßstab: 1:25.000	
Landesamt für Natur, Umwelt und Verbraucherschutz	

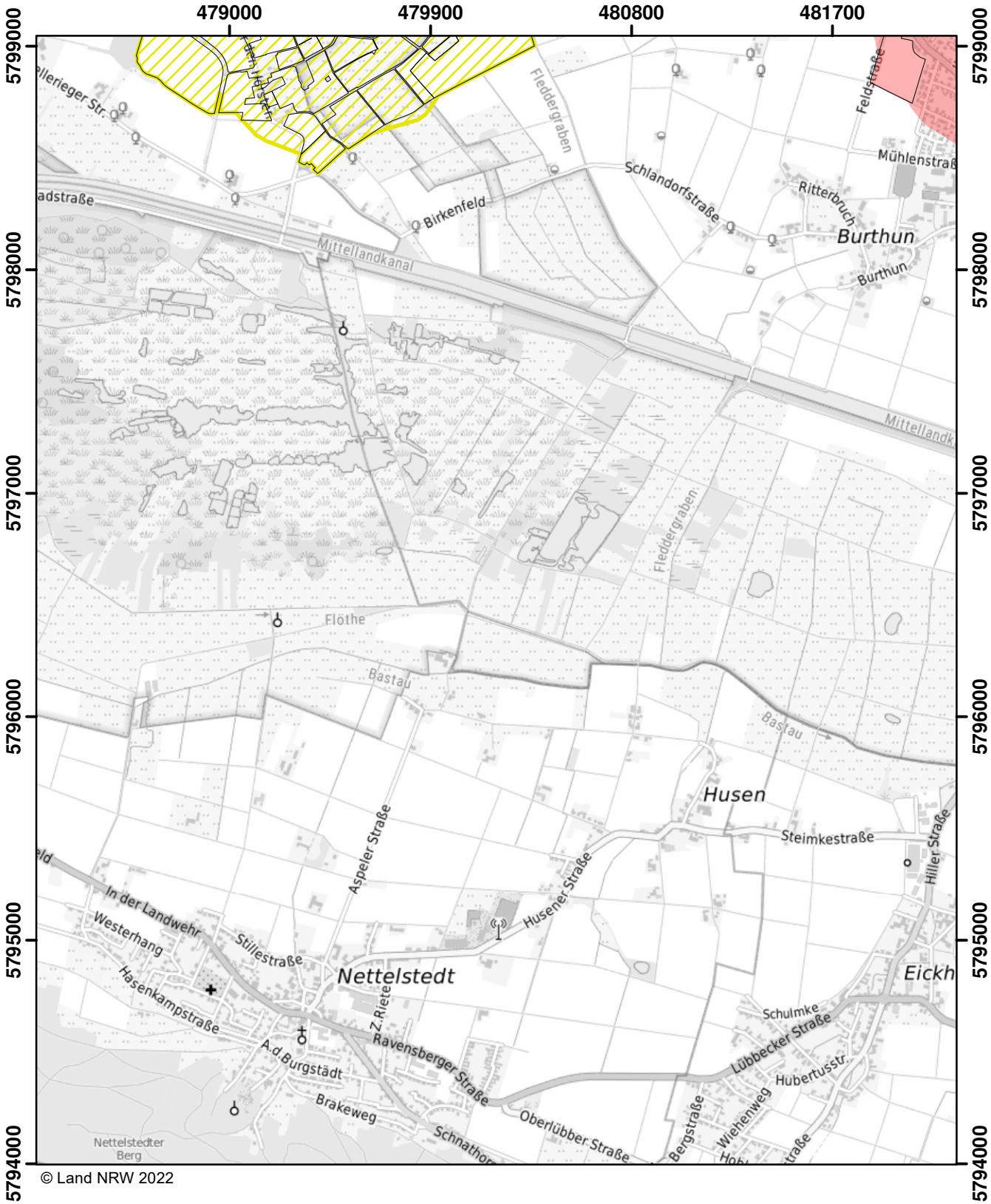

© Land NRW 2022

Mit Nitrat belastete Gebiete und eutrophierte Gebiete nach § 13a DüV, Stand Dezember 2022

- eutrophierte Gebiete nach § 13 AVV
- nitratbelastete Gebiete nach § 7 AVV
- "betroffene Feldblockflächen" in nitratbelasteten/eutrophierten Gebieten
- Staats-, Landesgrenze

Kilometer
0 0,5 1 1,5

Blatt: E49	Erstellt: 11.11.2022
Maßstab: 1:25.000	
Landesamt für Natur, Umwelt und Verbraucherschutz	

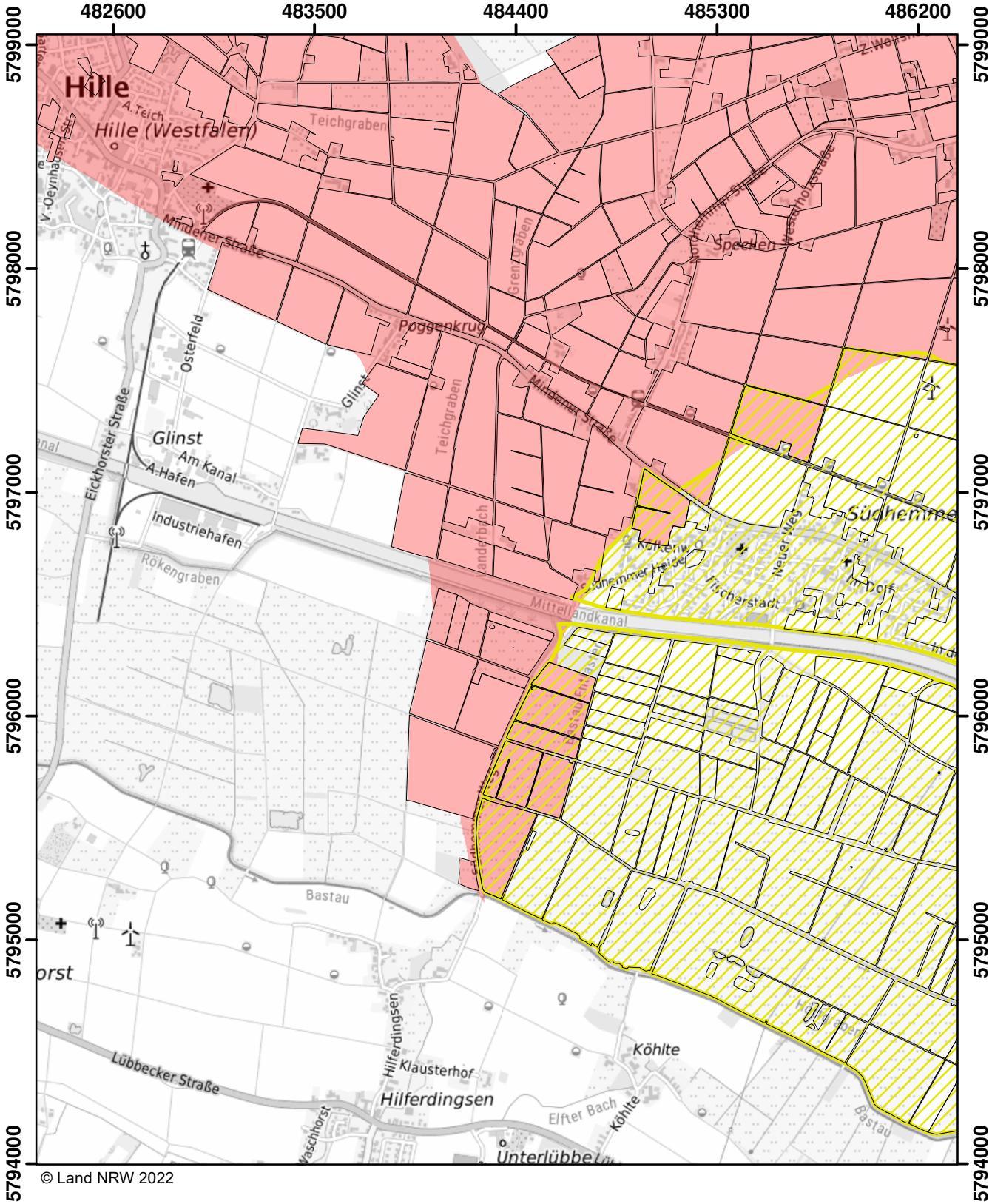

© Land NRW 2022

Mit Nitrat belastete Gebiete und eutrophierte Gebiete nach § 13a DüV, Stand Dezember 2022

- eutrophierte Gebiete nach § 13 AVV
- nitratbelastete Gebiete nach § 7 AVV
- "betroffene Feldblockflächen" in nitratbelasteten/eutrophierten Gebieten
- Staats-, Landesgrenze

0 0,5 1 1,5 Kilometer

Blatt: E50	Erstellt: 11.11.2022
Maßstab: 1:25.000	
Landesamt für Natur, Umwelt und Verbraucherschutz	

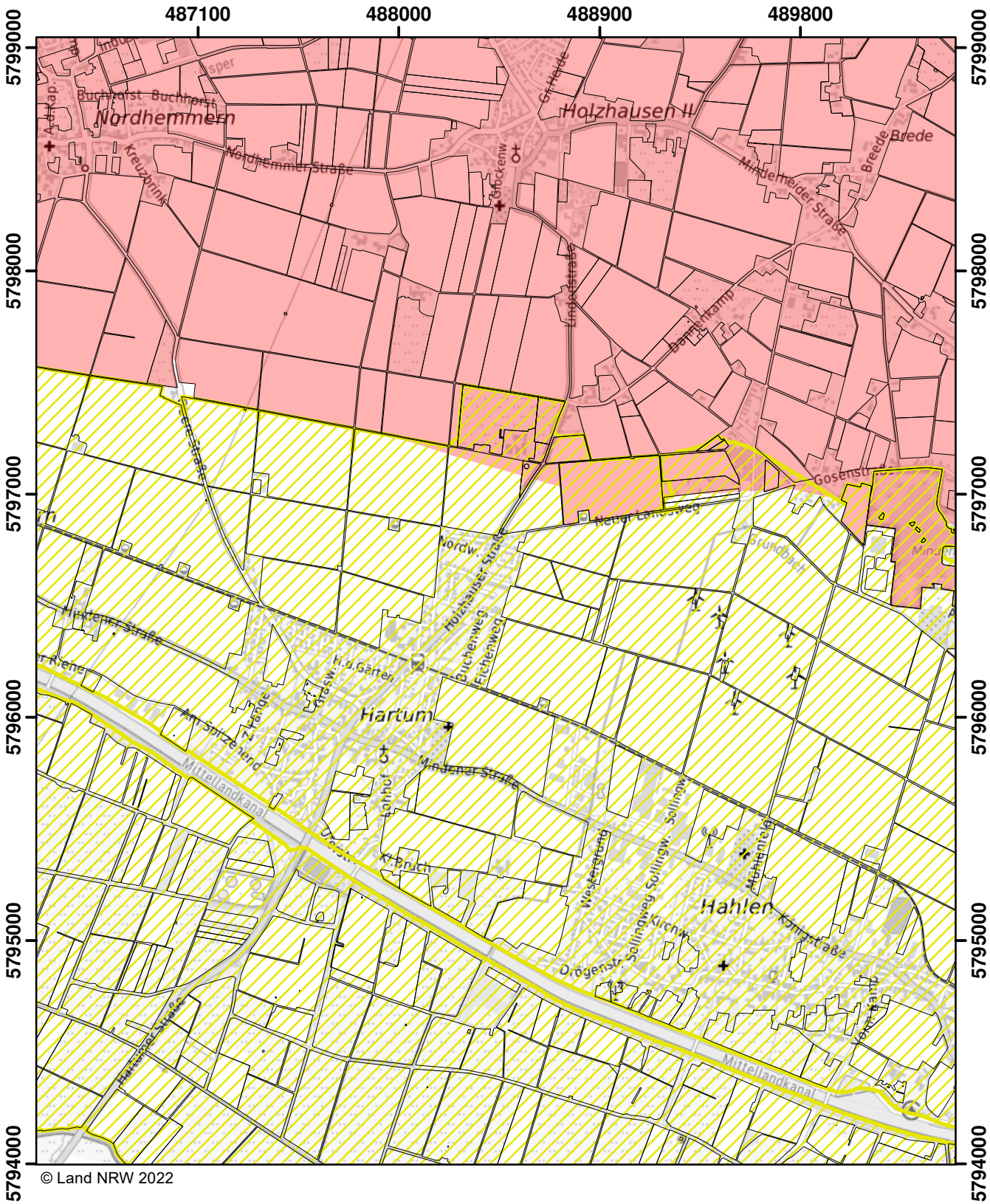

© Land NRW 2022

Mit Nitrat belastete Gebiete und eutrophierte Gebiete nach § 13a DüV, Stand Dezember 2022

- eutrophierte Gebiete nach § 13 AVV
- nitratbelastete Gebiete nach § 7 AVV
- "betroffene Feldblockflächen" in nitratbelasteten/eutrophierten Gebieten
- Staats-, Landesgrenze

0 0,5 1 1,5 Kilometer

Blatt: E51	Erstellt: 11.11.2022
Maßstab: 1:25.000	
Landesamt für Natur, Umwelt und Verbraucherschutz	

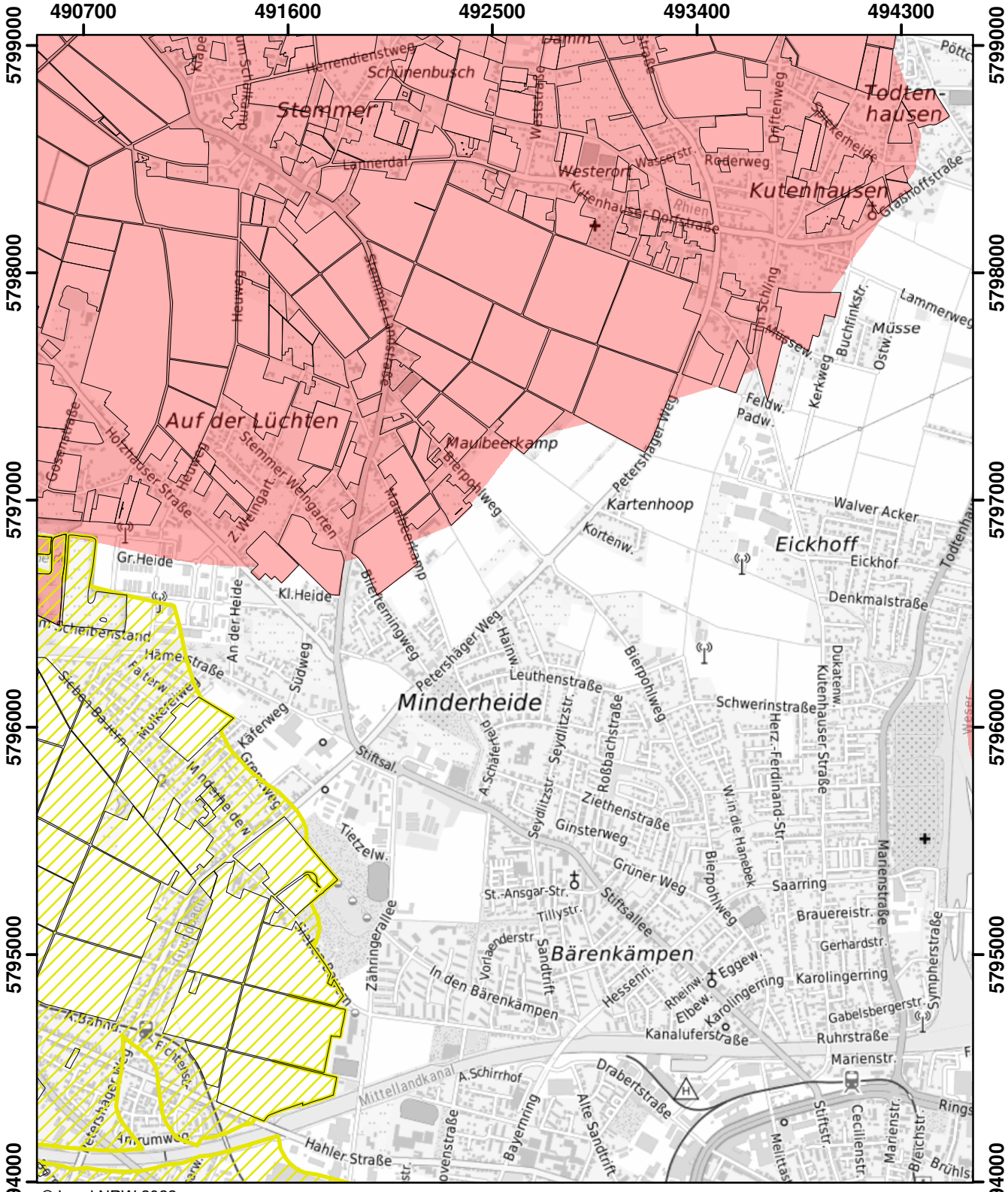

© Land NRW 2022

Mit Nitrat belastete Gebiete und eutrophierte Gebiete nach § 13a DüV, Stand Dezember 2022

- eutrophierte Gebiete nach § 13 AVV
- nitratbelastete Gebiete nach § 7 AVV
- "betroffene Feldblockflächen" in nitratbelasteten/eutrophierten Gebieten
- Staats-, Landesgrenze

0 — 0,5 — 1 — 1,5 Kilometer

Blatt: E52	Erstellt: 11.11.2022
Maßstab: 1:25.000	
Landesamt für Natur, Umwelt und Verbraucherschutz	

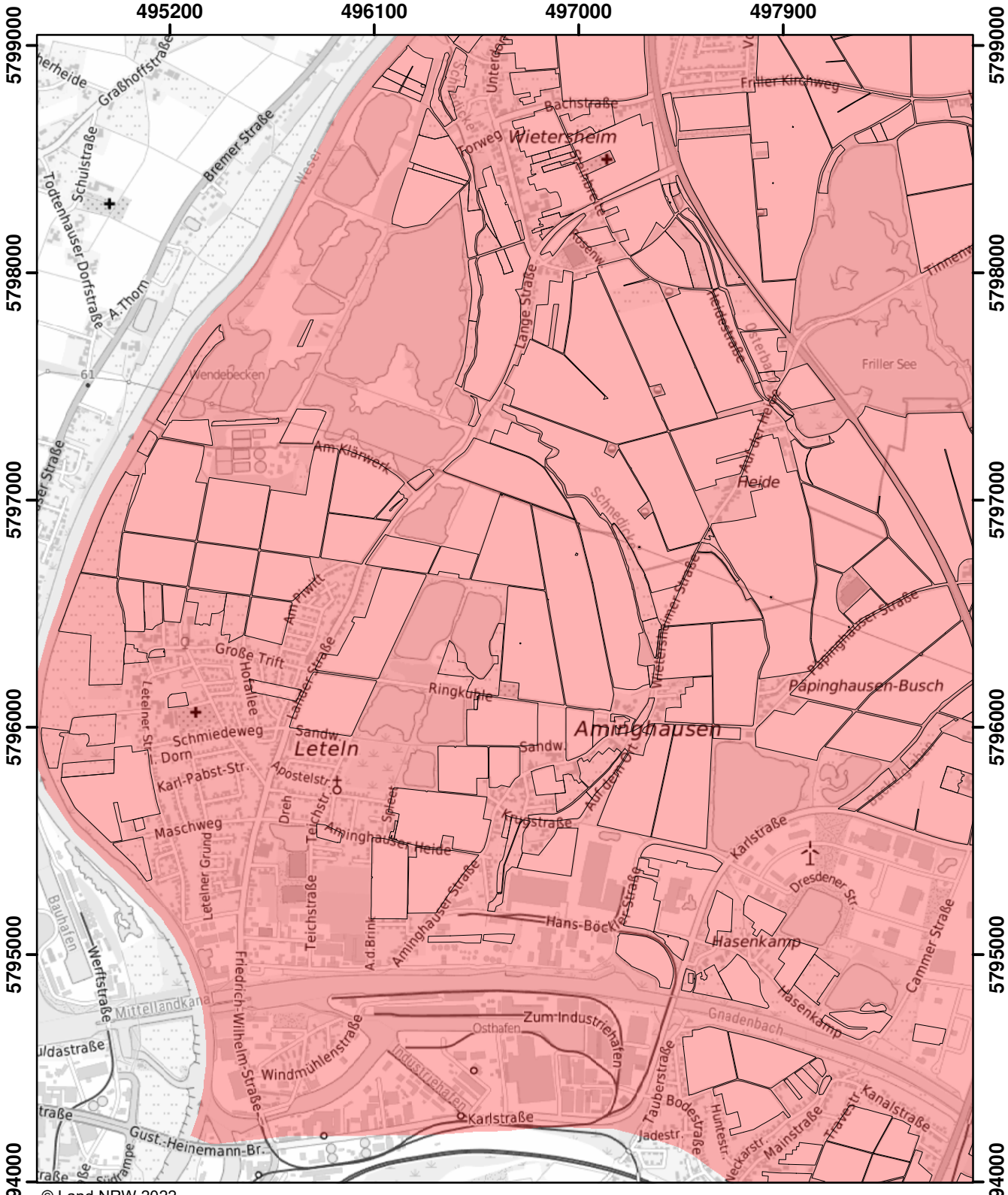

© Land NRW 2022

Mit Nitrat belastete Gebiete und eutrophierte Gebiete nach § 13a DüV, Stand Dezember 2022

- eutrophierte Gebiete nach § 13 AVV
- nitratbelastete Gebiete nach § 7 AVV
- "betroffene Feldblockflächen" in nitratbelasteten/eutrophierten Gebieten
- Staats-, Landesgrenze

0 — 0,5 — 1 — 1,5 Kilometer

Blatt: E53	Erstellt: 11.11.2022
Maßstab: 1:25.000	
Landesamt für Natur, Umwelt und Verbraucherschutz	

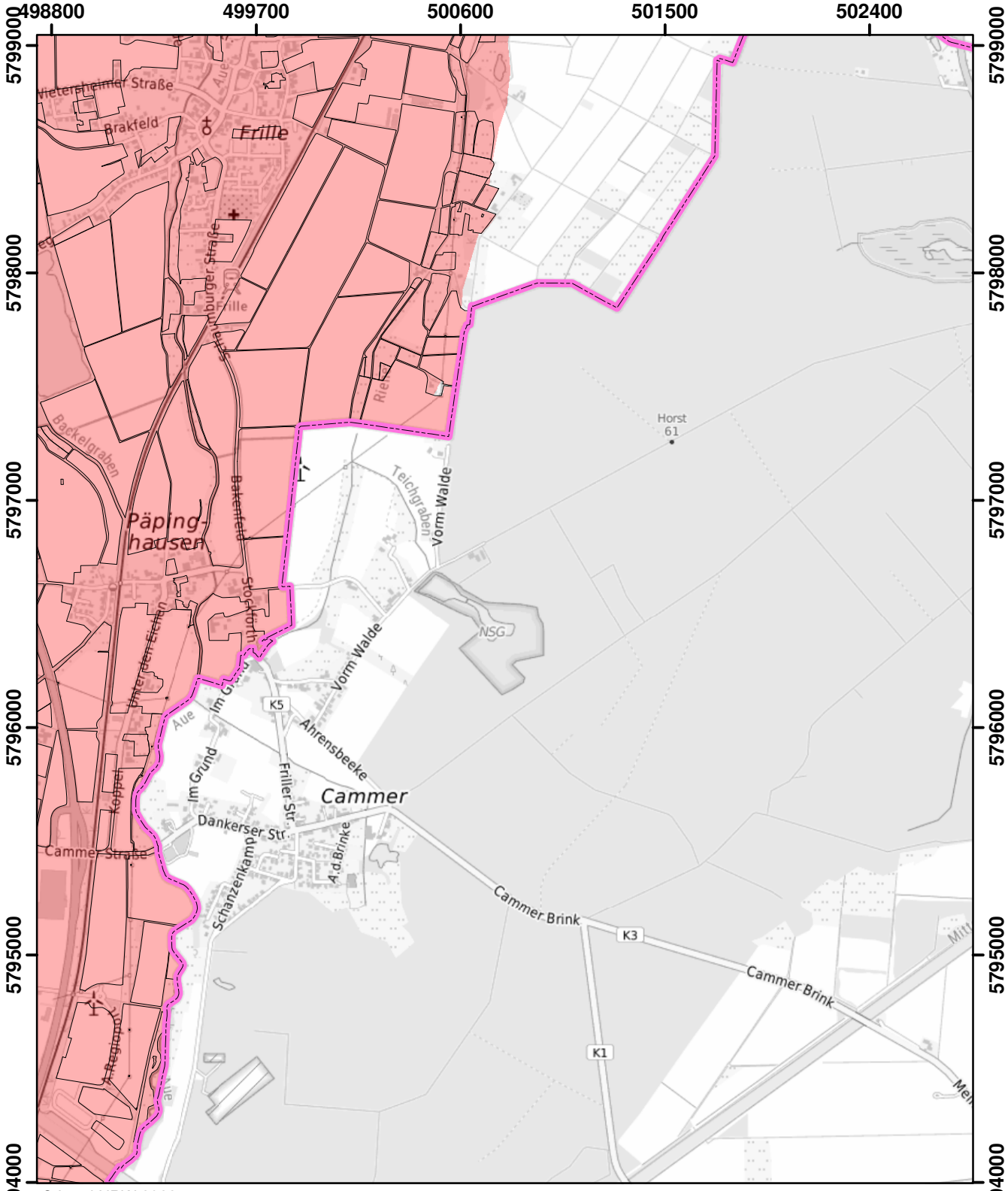

© Land NRW 2022

Mit Nitrat belastete Gebiete und eutrophierte Gebiete nach § 13a DüV, Stand Dezember 2022

- eutrophierte Gebiete nach § 13 AVV
- nitratbelastete Gebiete nach § 7 AVV
- "betroffene Feldblockflächen" in nitratbelasteten/eutrophierten Gebieten
- Staats-, Landesgrenze

0 0,5 1 1,5 Kilometer

Blatt: E54	Erstellt: 11.11.2022
Maßstab: 1:25.000	
Landesamt für Natur, Umwelt und Verbraucherschutz	

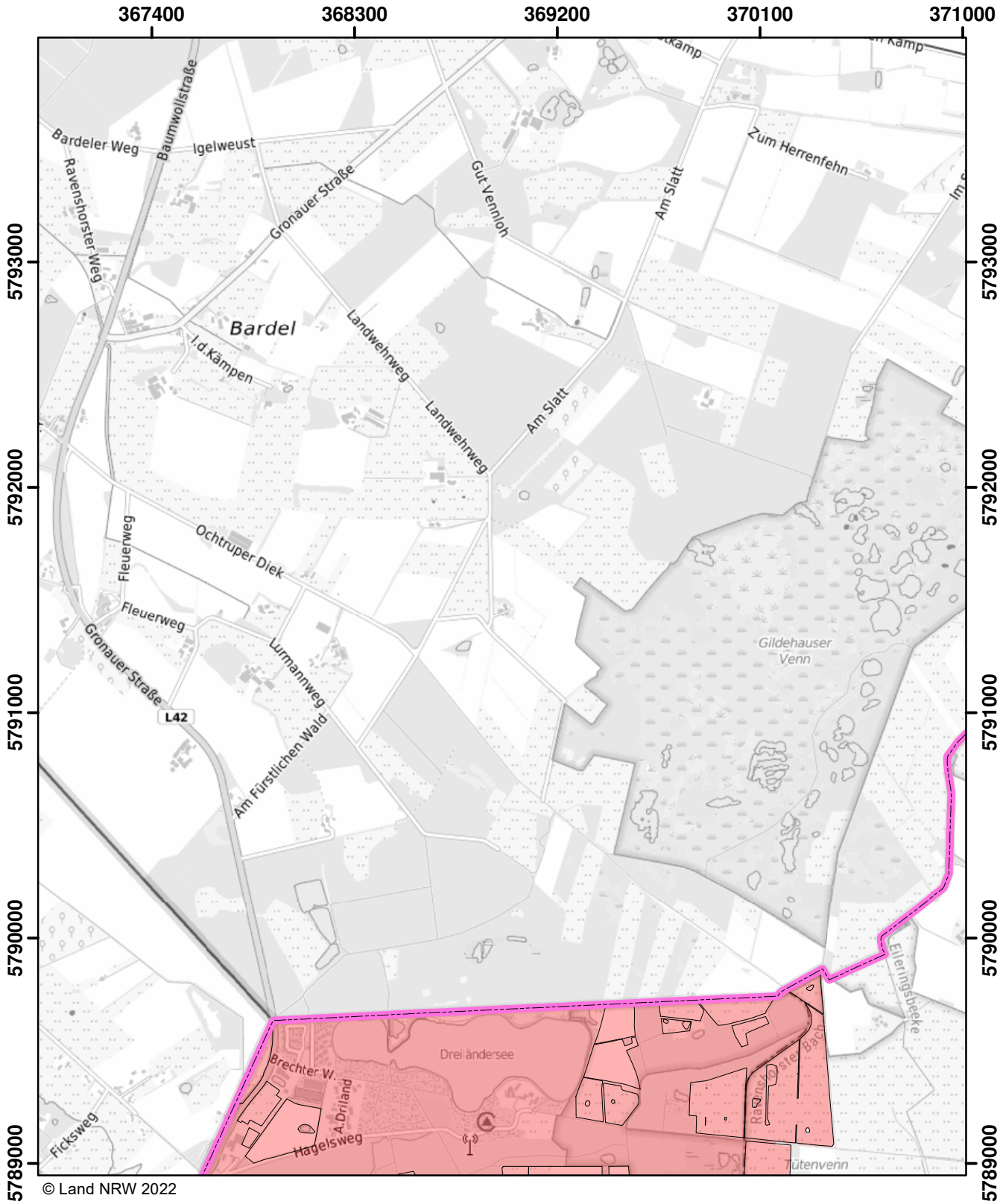

© Land NRW 2022

Mit Nitrat belastete Gebiete und eutrophierte Gebiete nach § 13a DüV, Stand Dezember 2022

- eutrophierte Gebiete nach § 13 AVV
- nitratbelastete Gebiete nach § 7 AVV
- "betroffene Feldblockflächen" in nitratbelasteten/eutrophierten Gebieten
- Staats-, Landesgrenze

Kilometer
0 0,5 1 1,5

Blatt: F22	Erstellt: 11.11.2022
Maßstab: 1:25.000	
Landesamt für Natur, Umwelt und Verbraucherschutz	

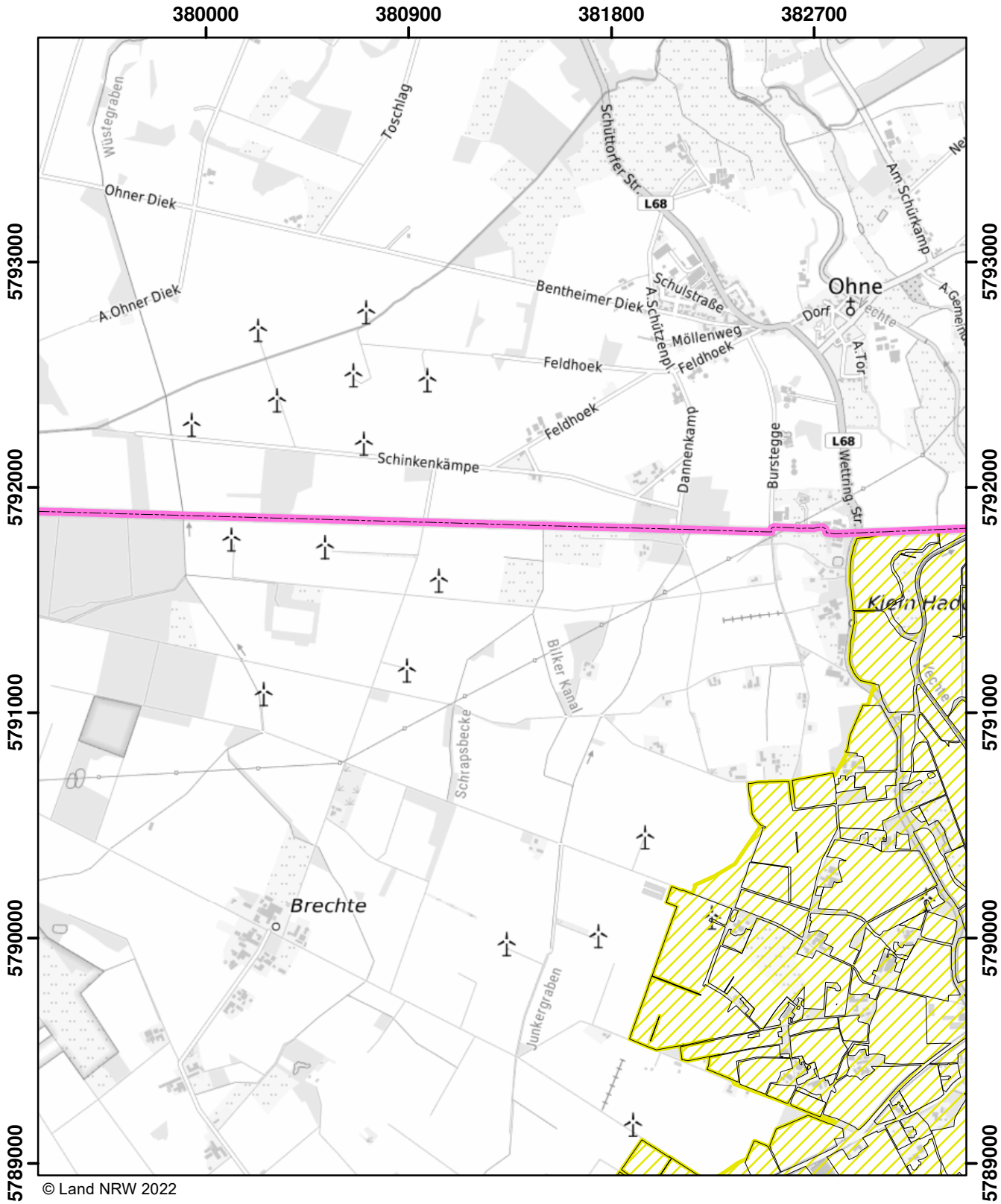

© Land NRW 2022

Mit Nitrat belastete Gebiete und eutrophierte Gebiete nach § 13a DüV, Stand Dezember 2022

- eutrophierte Gebiete nach § 13 AVV
- nitratbelastete Gebiete nach § 7 AVV
- "betroffene Feldblockflächen" in nitratbelasteten/eutrophierten Gebieten
- Staats-, Landesgrenze

0 0,5 1 1,5 Kilometer

Blatt: F25	Erstellt: 11.11.2022
Maßstab: 1:25.000	
Landesamt für Natur, Umwelt und Verbraucherschutz	

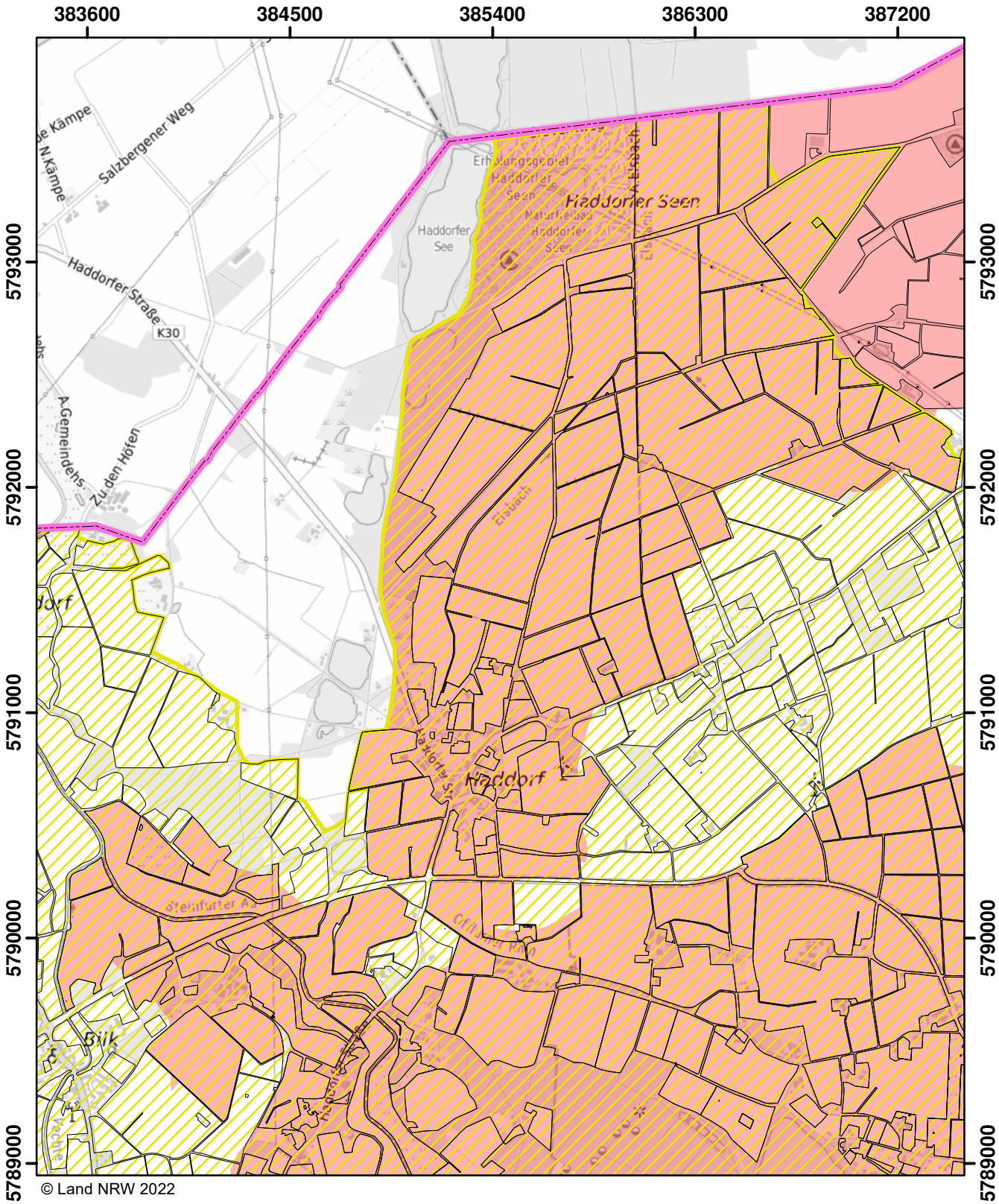

© Land NRW 2022

Mit Nitrat belastete Gebiete und eutrophierte Gebiete nach § 13a DüV, Stand Dezember 2022

- eutrophierte Gebiete nach § 13 AVV
- nitratbelastete Gebiete nach § 7 AVV
- "betroffene Feldblockflächen" in nitratbelasteten/eutrophierten Gebieten
- Staats-, Landesgrenze

0 0,5 1 1,5 Kilometer

Blatt: F26	Erstellt: 11.11.2022
Maßstab: 1:25.000	
Landesamt für Natur, Umwelt und Verbraucherschutz	

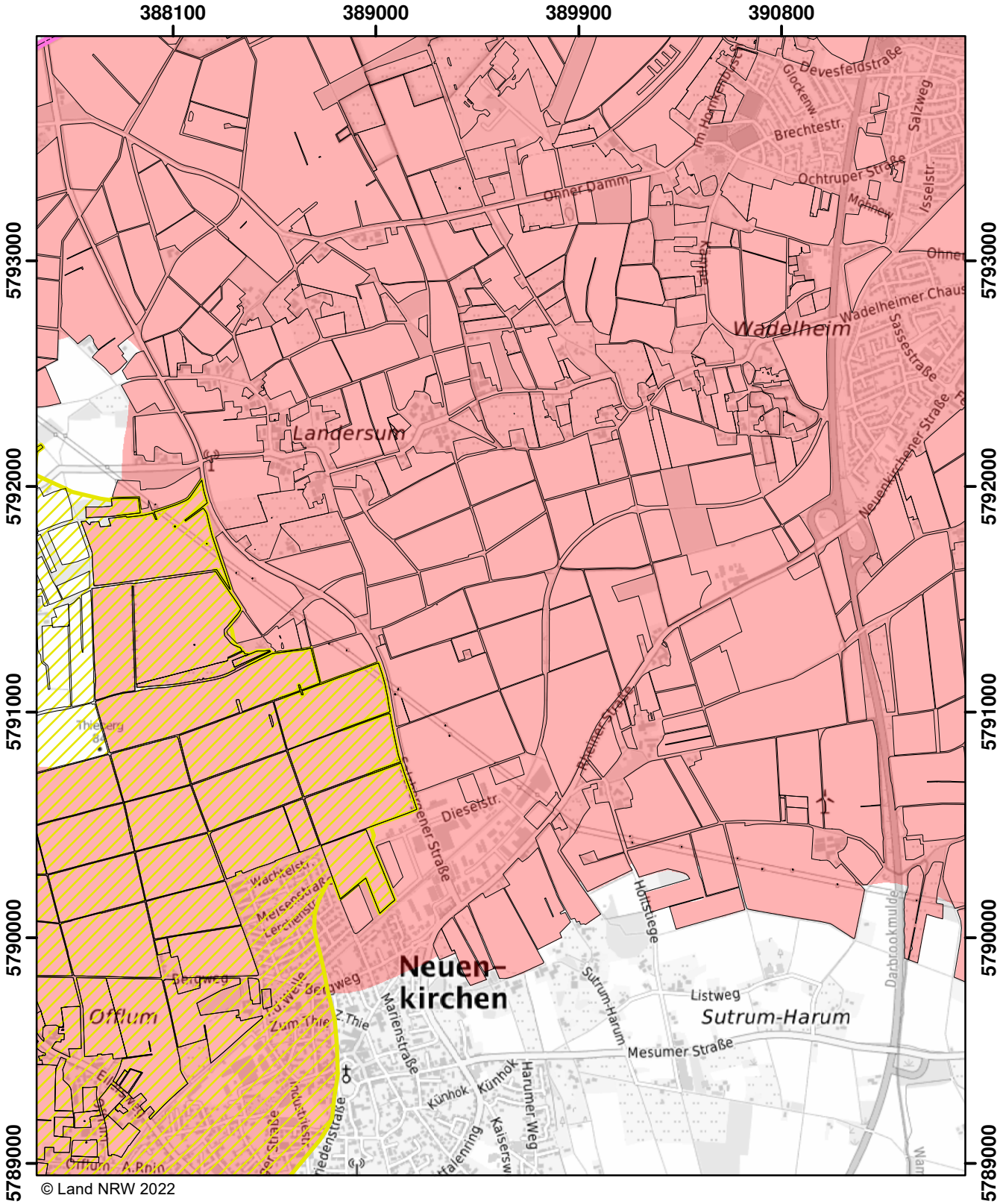

© Land NRW 2022

Mit Nitrat belastete Gebiete und eutrophierte Gebiete nach § 13a DüV, Stand Dezember 2022

- eutrophierte Gebiete nach § 13 AVV
- nitratbelastete Gebiete nach § 7 AVV
- "betroffene Feldblockflächen" in nitratbelasteten/eutrophierten Gebieten
- Staats-, Landesgrenze

0 — 0,5 — 1 — 1,5 Kilometer

Blatt: F27	Erstellt: 11.11.2022
Maßstab: 1:25.000	
Landesamt für Natur, Umwelt und Verbraucherschutz	

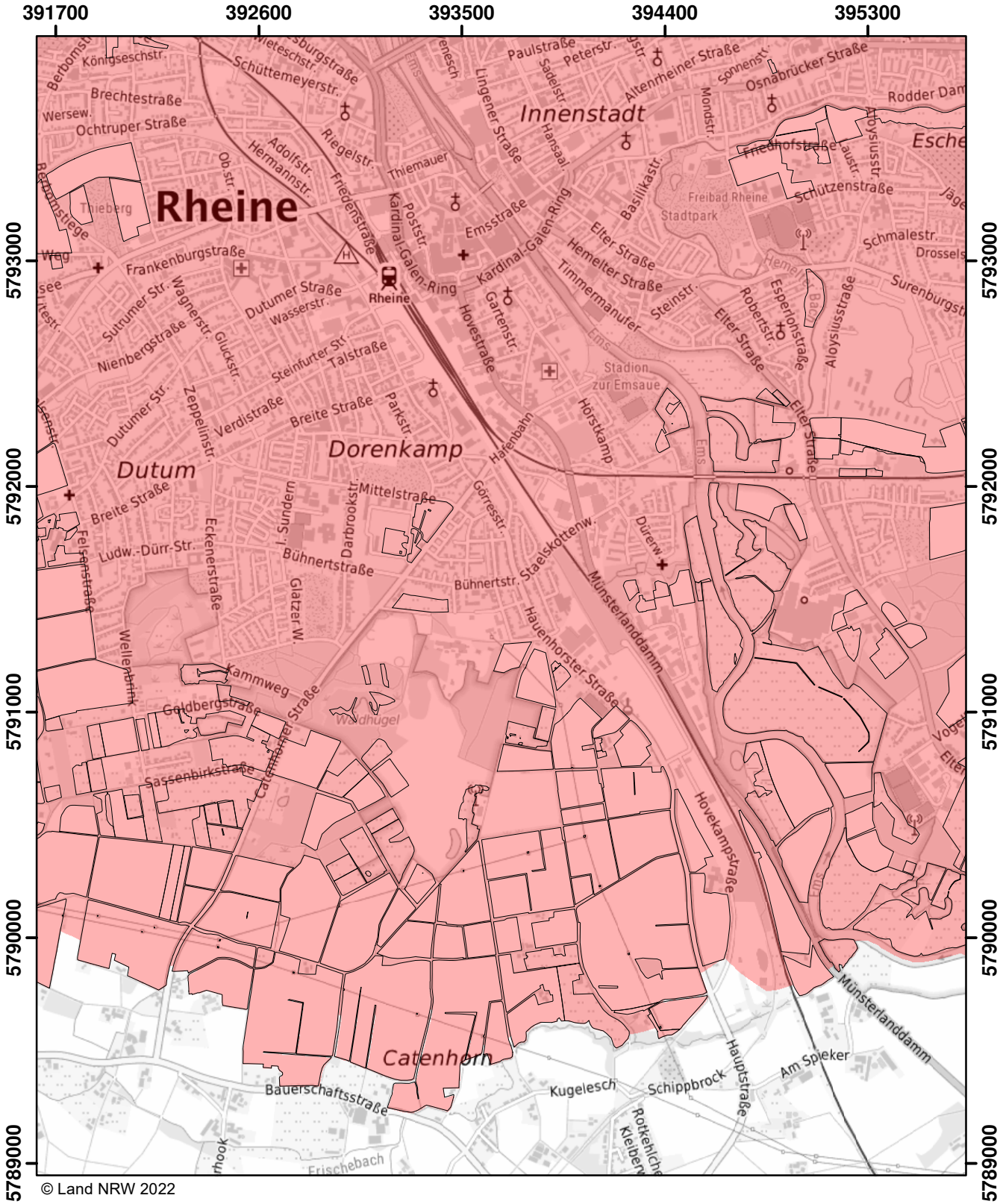

© Land NRW 2022

Mit Nitrat belastete Gebiete und eutrophierte Gebiete nach § 13a DüV, Stand Dezember 2022

- eutrophierte Gebiete nach § 13 AVV
- nitratbelastete Gebiete nach § 7 AVV
- "betroffene Feldblockflächen" in nitratbelasteten/eutrophierten Gebieten
- Staats-, Landesgrenze

Kilometer
0 0,5 1 1,5

Blatt: F28	Erstellt: 11.11.2022
Maßstab: 1:25.000	
Landesamt für Natur, Umwelt und Verbraucherschutz	

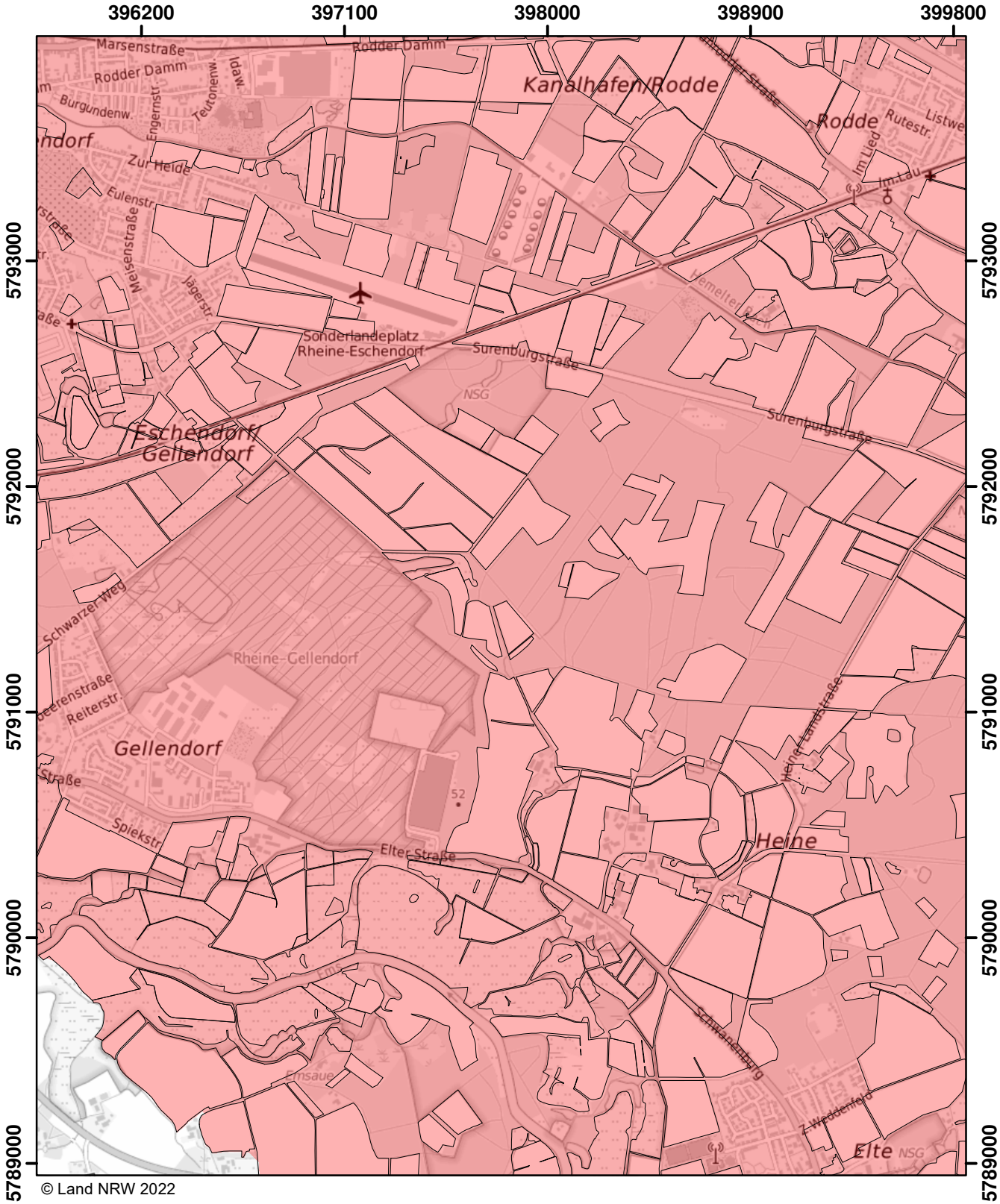

© Land NRW 2022

Mit Nitrat belastete Gebiete und eutrophierte Gebiete nach § 13a DüV, Stand Dezember 2022

- eutrophierte Gebiete nach § 13 AVV
- nitratbelastete Gebiete nach § 7 AVV
- "betroffene Feldblockflächen" in nitratbelasteten/eutrophierten Gebieten
- Staats-, Landesgrenze

Kilometer
0 0,5 1 1,5

Blatt: F29	Erstellt: 11.11.2022
Maßstab: 1:25.000	
Landesamt für Natur, Umwelt und Verbraucherschutz	

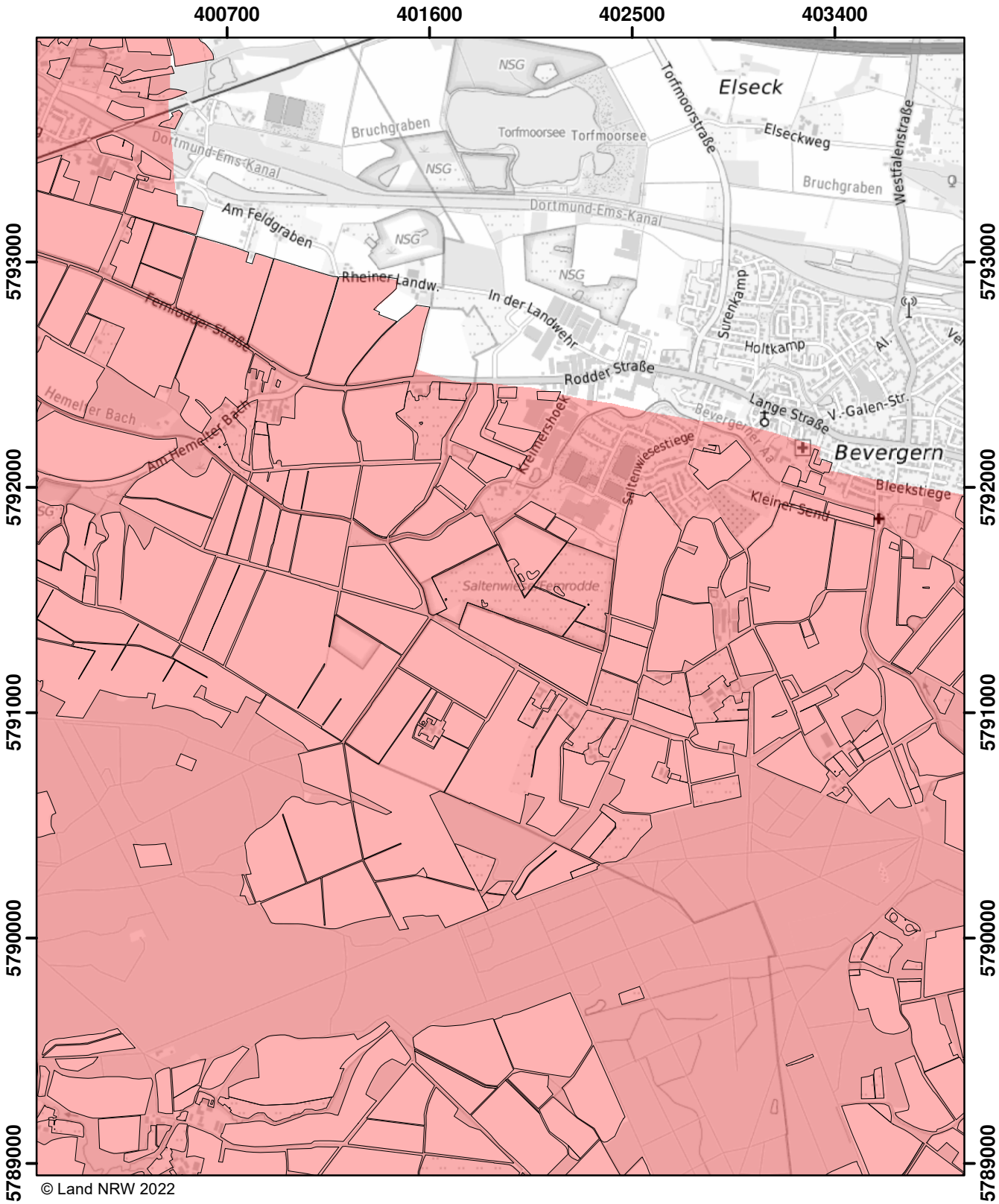

© Land NRW 2022

Mit Nitrat belastete Gebiete und eutrophierte Gebiete nach § 13a DüV, Stand Dezember 2022

- eutrophierte Gebiete nach § 13 AVV
- nitratbelastete Gebiete nach § 7 AVV
- "betroffene Feldblockflächen" in nitratbelasteten/eutrophierten Gebieten
- Staats-, Landesgrenze

0 0,5 1 1,5 Kilometer

Blatt: F30	Erstellt: 11.11.2022
Maßstab: 1:25.000	
Landesamt für Natur, Umwelt und Verbraucherschutz	

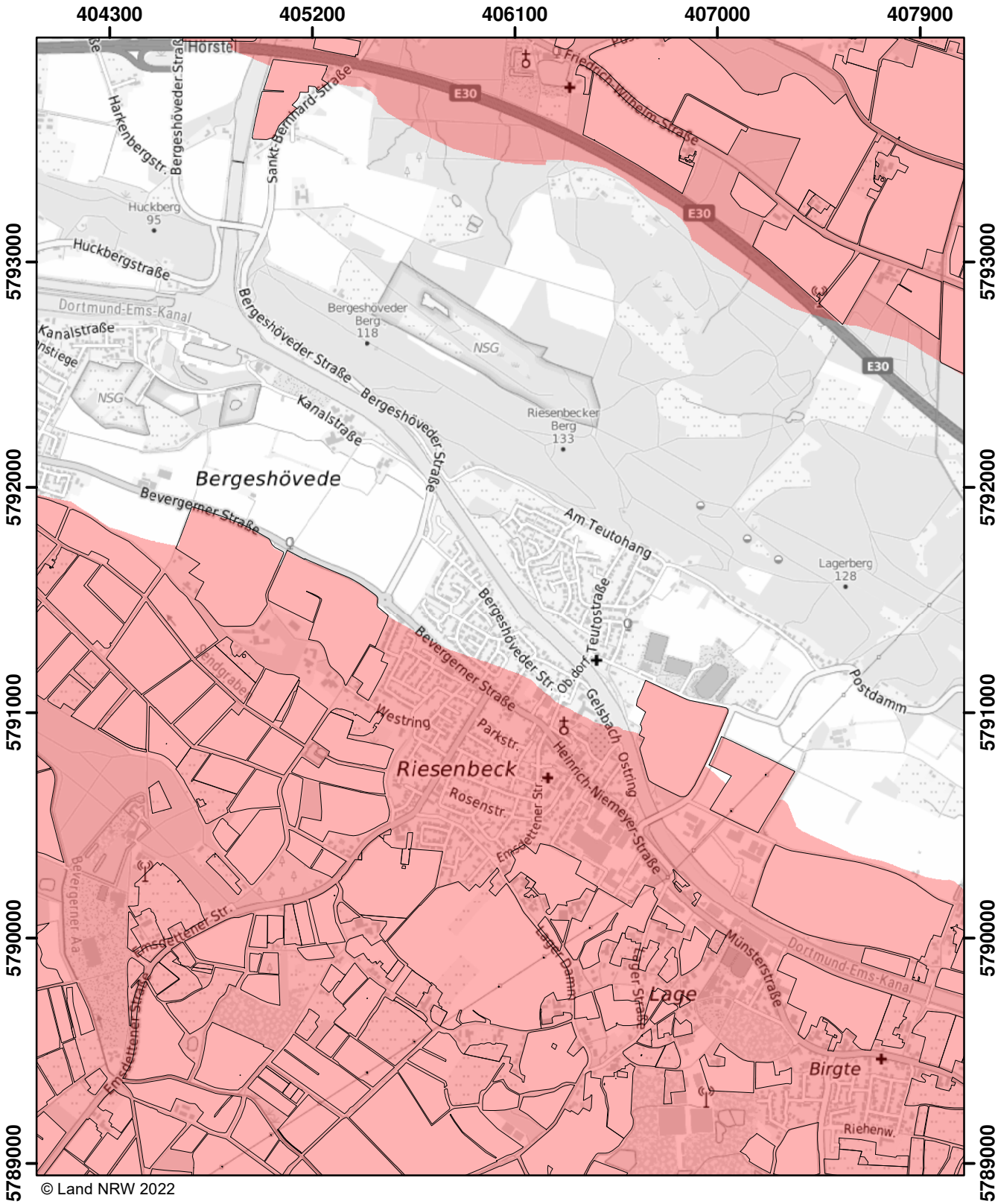

© Land NRW 2022

Mit Nitrat belastete Gebiete und eutrophierte Gebiete nach § 13a DüV, Stand Dezember 2022

- eutrophierte Gebiete nach § 13 AVV
- nitratbelastete Gebiete nach § 7 AVV
- "betroffene Feldblockflächen" in nitratbelasteten/eutrophierten Gebieten
- Staats-, Landesgrenze

0 0,5 1 1,5 Kilometer

Blatt: F31	Erstellt: 11.11.2022
Maßstab: 1:25.000	
Landesamt für Natur, Umwelt und Verbraucherschutz	

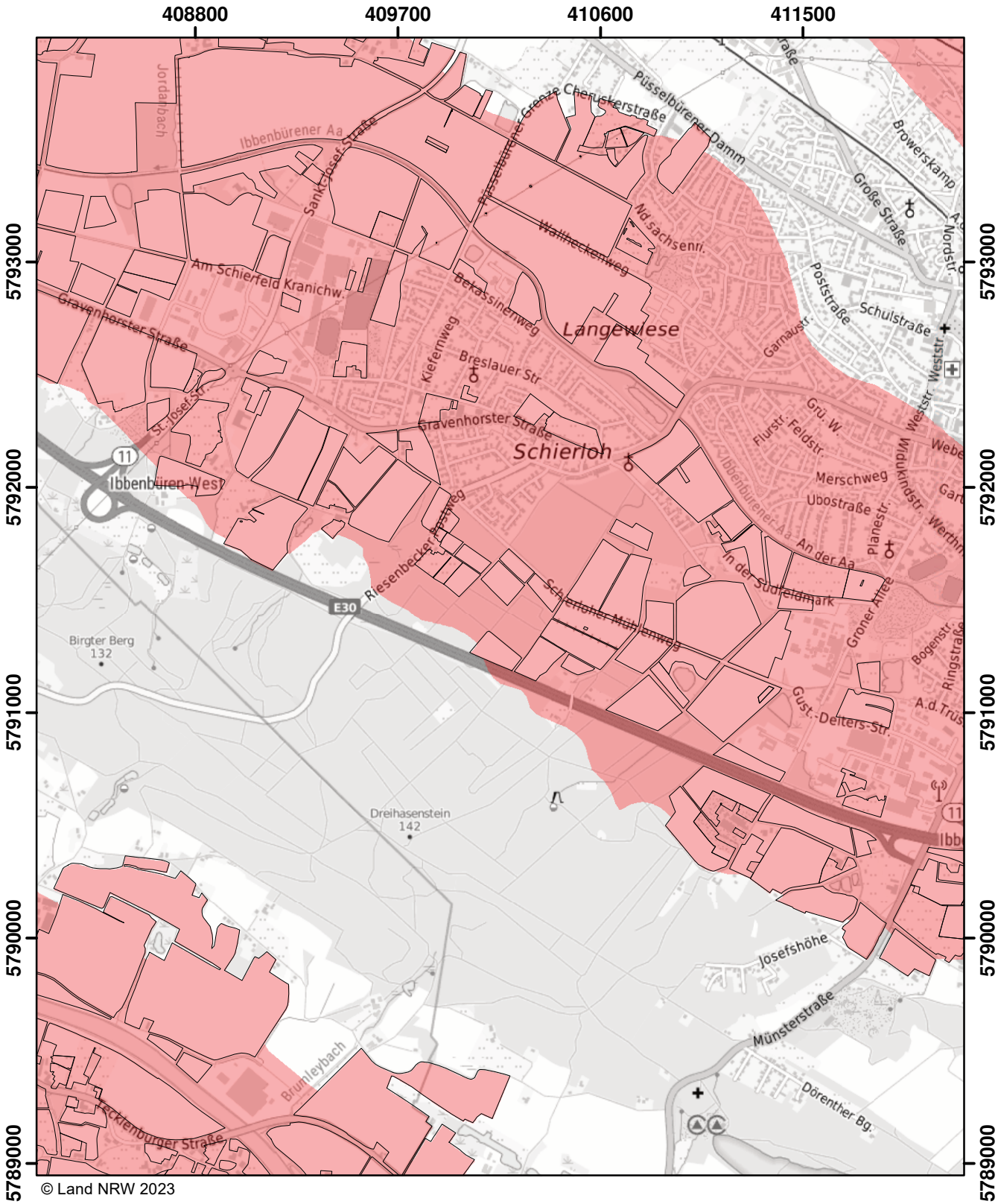

© Land NRW 2023

Mit Nitrat belastete Gebiete und eutrophierte Gebiete nach § 13a DüV, Stand Januar 2024

- eutrophierte Gebiete nach § 13 AVV GeA
- nitratbelastete Gebiete nach § 7 AVV GeA
- "betroffene Feldblockflächen" in nitratbelasteten/eutrophierten Gebieten
- Staats-, Landesgrenze

Kilometer
0 0,5 1 1,5

Blatt: F32	Erstellt: 10.11.2023
Maßstab: 1:25.000	
Landesamt für Natur, Umwelt und Verbraucherschutz	

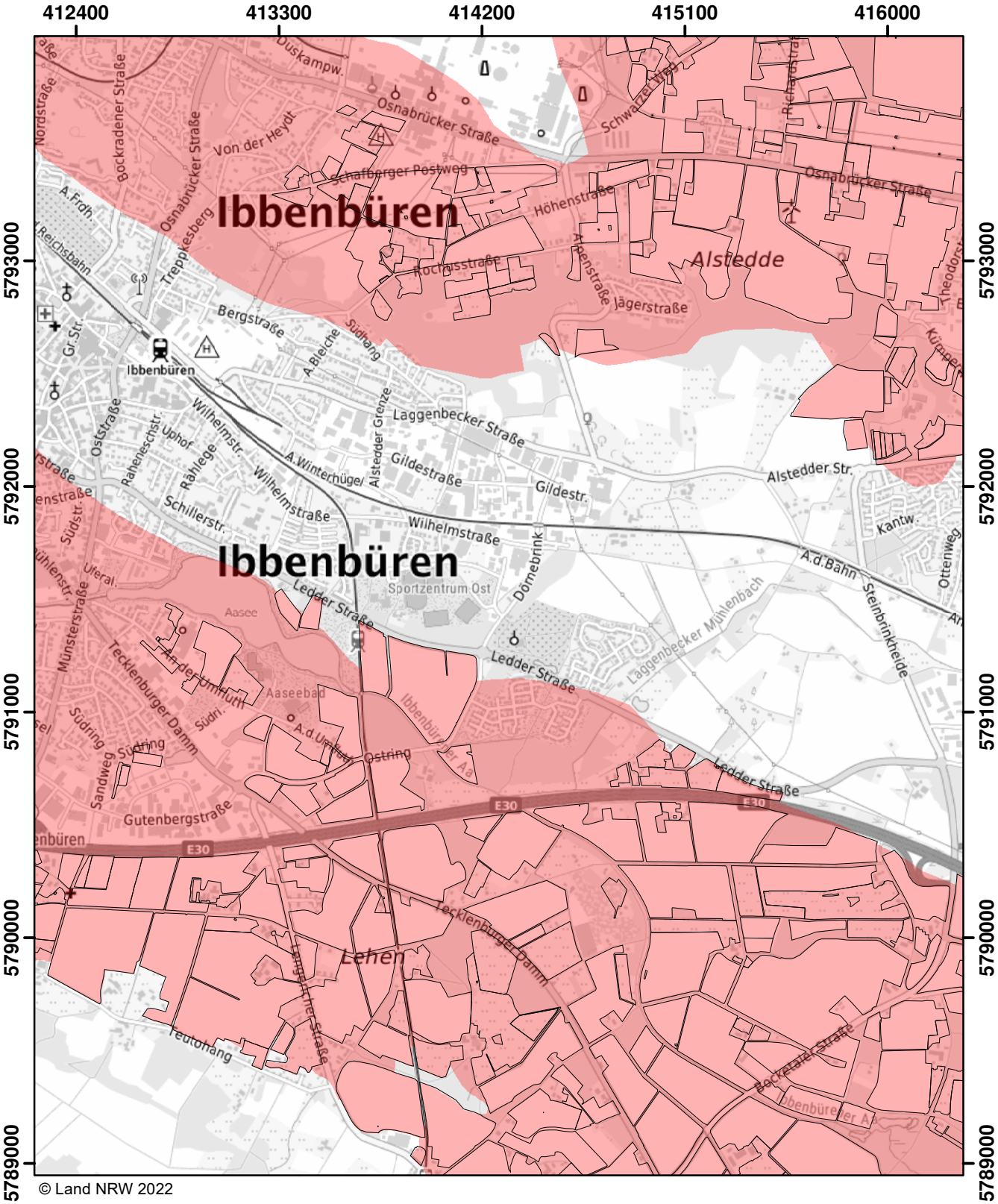

© Land NRW 2022

Mit Nitrat belastete Gebiete und eutrophierte Gebiete nach § 13a DüV, Stand Dezember 2022

- eutrophierte Gebiete nach § 13 AVV
- nitratbelastete Gebiete nach § 7 AVV
- "betroffene Feldblockflächen" in nitratbelasteten/eutrophierten Gebieten
- Staats-, Landesgrenze

Kilometer
0 0,5 1 1,5

Blatt: F33	Erstellt: 11.11.2022
Maßstab: 1:25.000	
Landesamt für Natur, Umwelt und Verbraucherschutz	

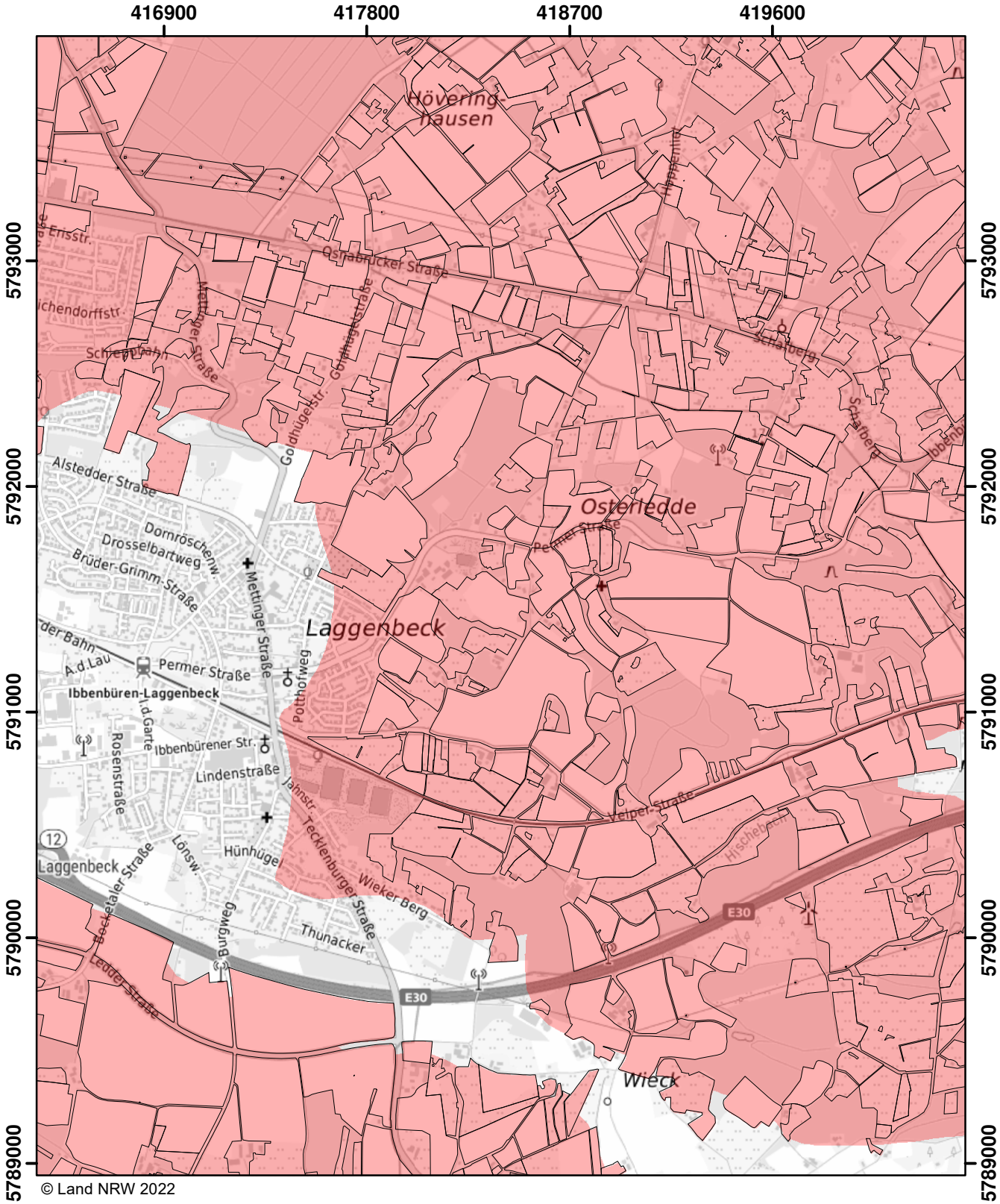

Mit Nitrat belastete Gebiete und eutrophierte Gebiete nach § 13a DüV, Stand Dezember 2022

- eutrophierte Gebiete nach § 13 AVV
- nitratbelastete Gebiete nach § 7 AVV
- "betroffene Feldblockflächen" in nitratbelasteten/eutrophierten Gebieten
- Staats-, Landesgrenze

0 0,5 1 1,5 Kilometer

Blatt: F34	Erstellt: 11.11.2022
Maßstab: 1:25.000	
Landesamt für Natur, Umwelt und Verbraucherschutz	

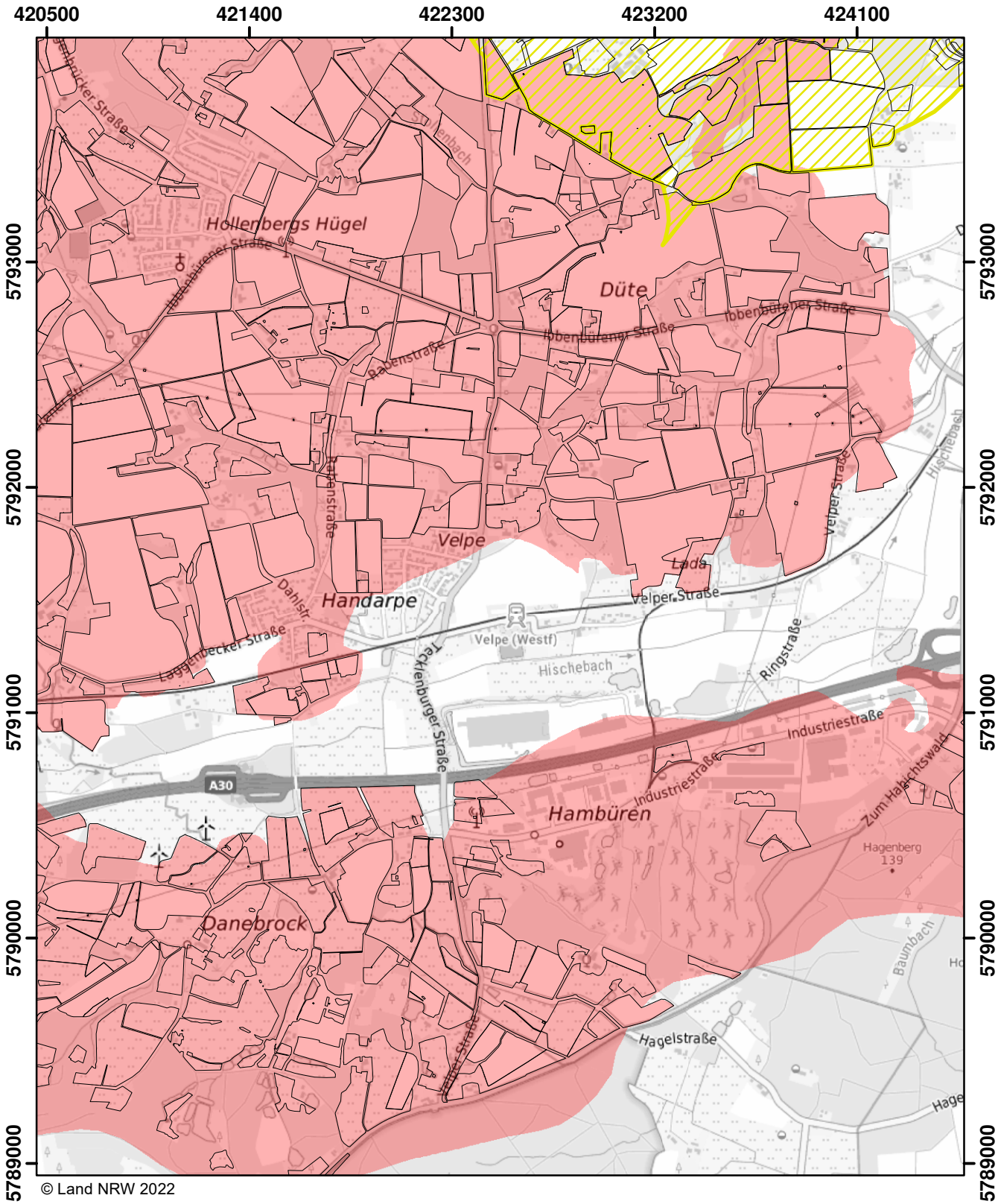

Mit Nitrat belastete Gebiete und eutrophierte Gebiete nach § 13a DüV, Stand Dezember 2022

- eutrophierte Gebiete nach § 13 AVV
- nitratbelastete Gebiete nach § 7 AVV
- "betroffene Feldblockflächen" in nitratbelasteten/eutrophierten Gebieten
- Staats-, Landesgrenze

0 0,5 1 1,5 Kilometer

Blatt: F35	Erstellt: 11.11.2022
Maßstab: 1:25.000	
Landesamt für Natur, Umwelt und Verbraucherschutz	

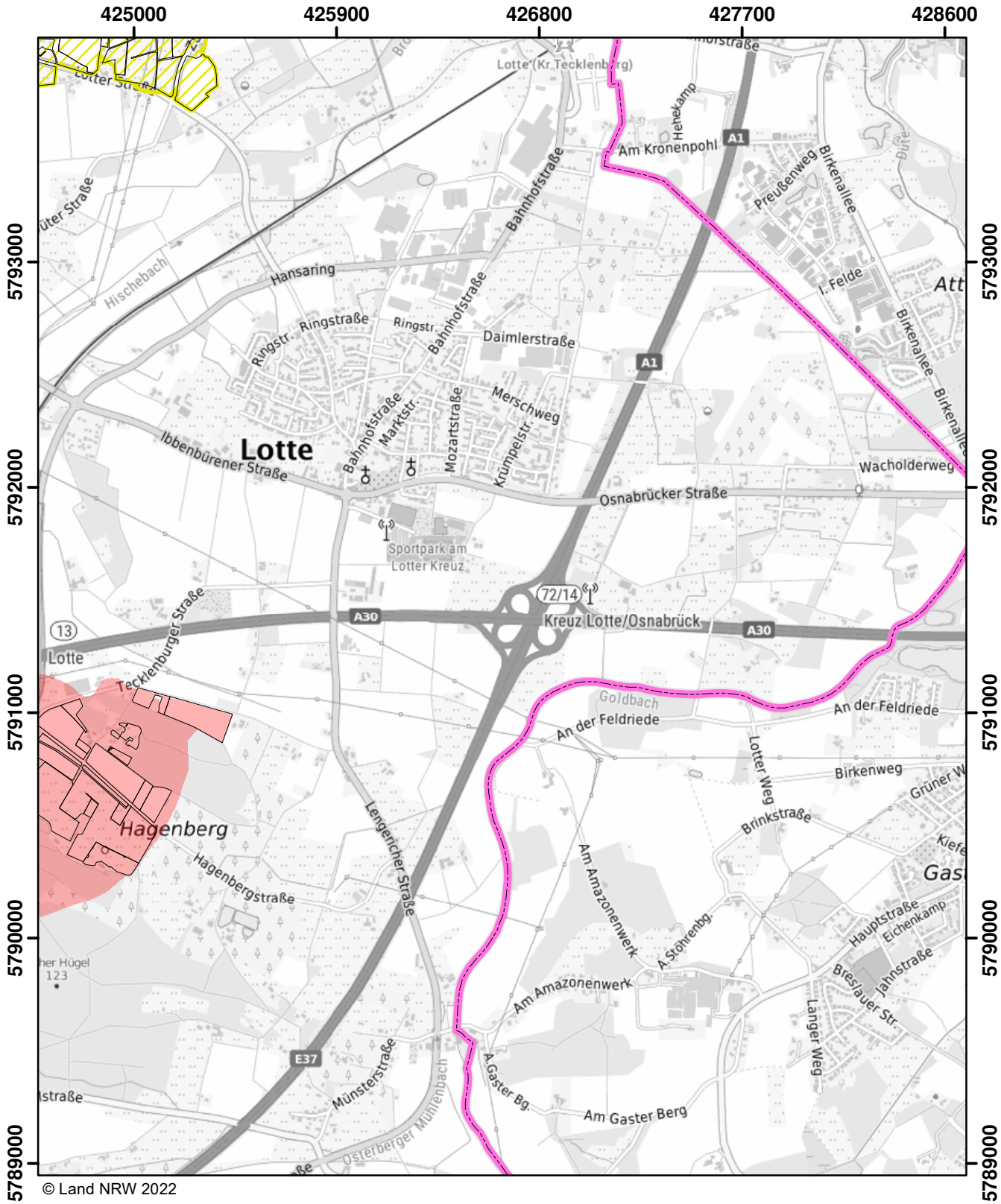

© Land NRW 2022

Mit Nitrat belastete Gebiete und eutrophierte Gebiete nach § 13a DüV, Stand Dezember 2022

- eutrophierte Gebiete nach § 13 AVV
- nitratbelastete Gebiete nach § 7 AVV
- "betroffene Feldblockflächen" in nitratbelasteten/eutrophierten Gebieten
- Staats-, Landesgrenze

0 0,5 1 1,5 Kilometer

Blatt: F36	Erstellt: 11.11.2022
Maßstab: 1:25.000	
Landesamt für Natur, Umwelt und Verbraucherschutz	

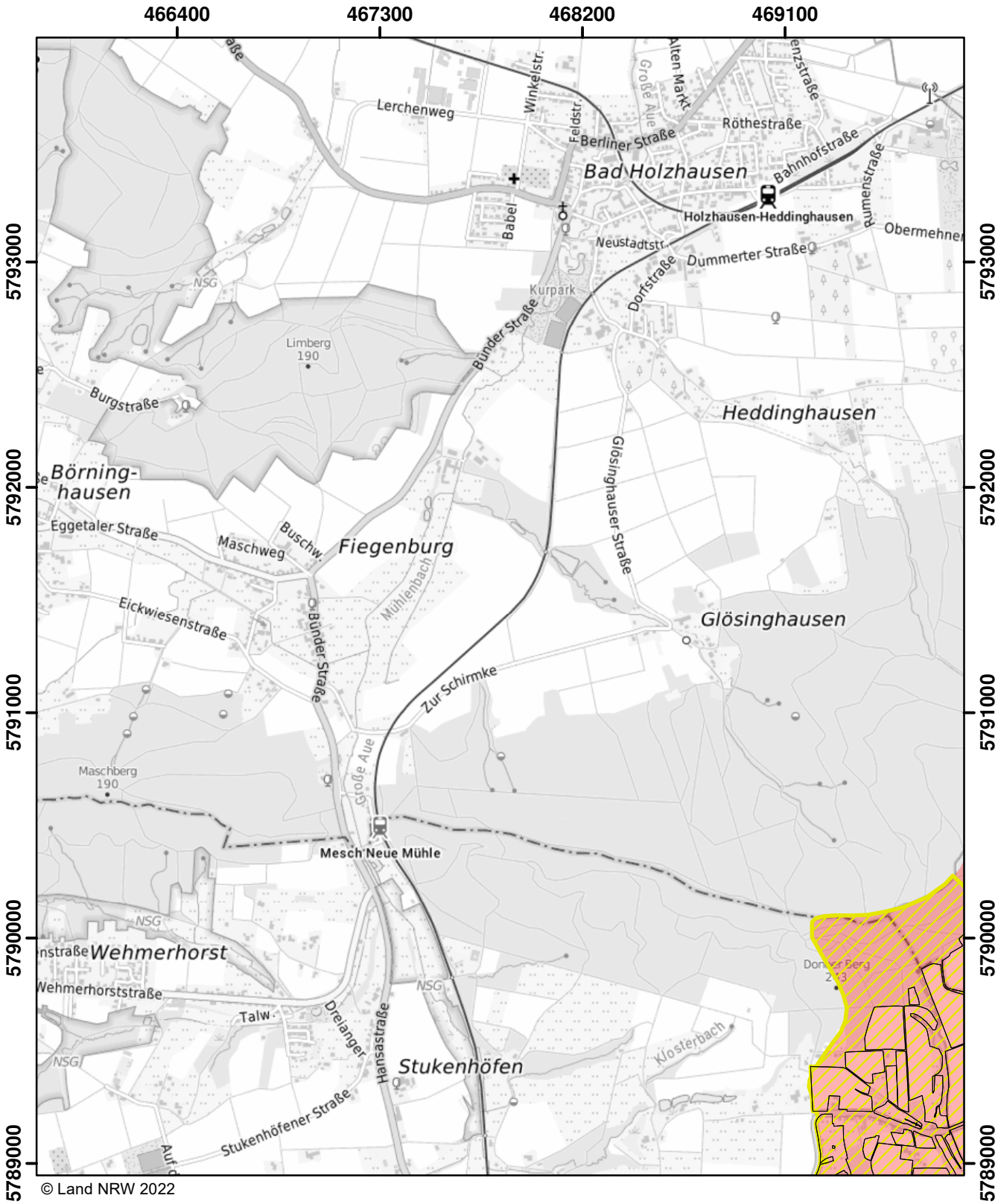

© Land NRW 2022

Mit Nitrat belastete Gebiete und eutrophierte Gebiete nach § 13a DüV, Stand Dezember 2022

- eutrophierte Gebiete nach § 13 AVV
- nitratbelastete Gebiete nach § 7 AVV
- "betroffene Feldblockflächen" in nitratbelasteten/eutrophierten Gebieten
- Staats-, Landesgrenze

Kilometer
0 0,5 1 1,5

Blatt: F46	Erstellt: 11.11.2022
Maßstab: 1:25.000	
Landesamt für Natur, Umwelt und Verbraucherschutz	

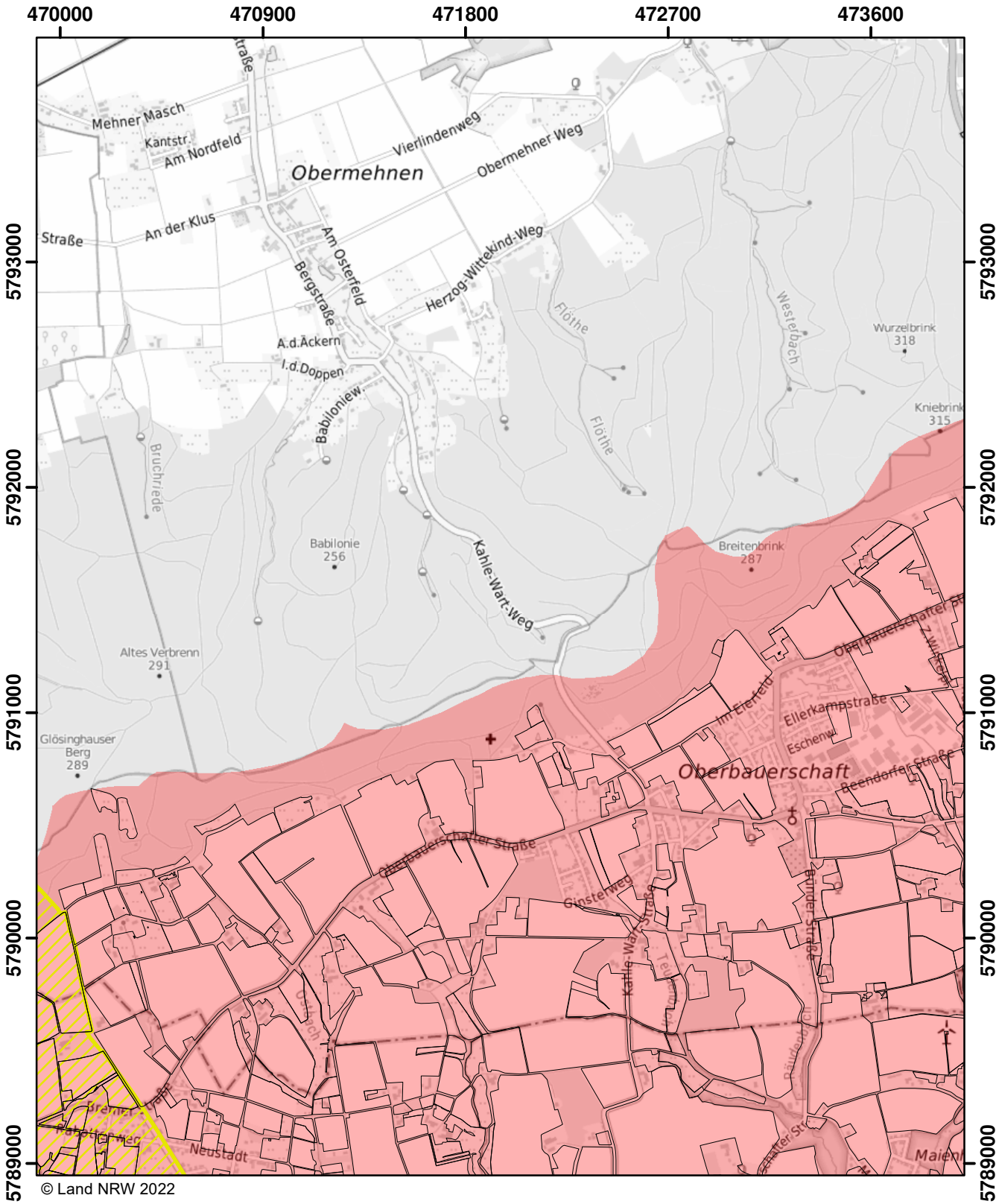

© Land NRW 2022

Mit Nitrat belastete Gebiete und eutrophierte Gebiete nach § 13a DüV, Stand Dezember 2022

- eutrophierte Gebiete nach § 13 AVV
- nitratbelastete Gebiete nach § 7 AVV
- "betroffene Feldblockflächen" in nitratbelasteten/eutrophierten Gebieten
- Staats-, Landesgrenze

0 0,5 1 1,5 Kilometer

Blatt: F47	Erstellt: 11.11.2022
Maßstab: 1:25.000	
Landesamt für Natur, Umwelt und Verbraucherschutz	

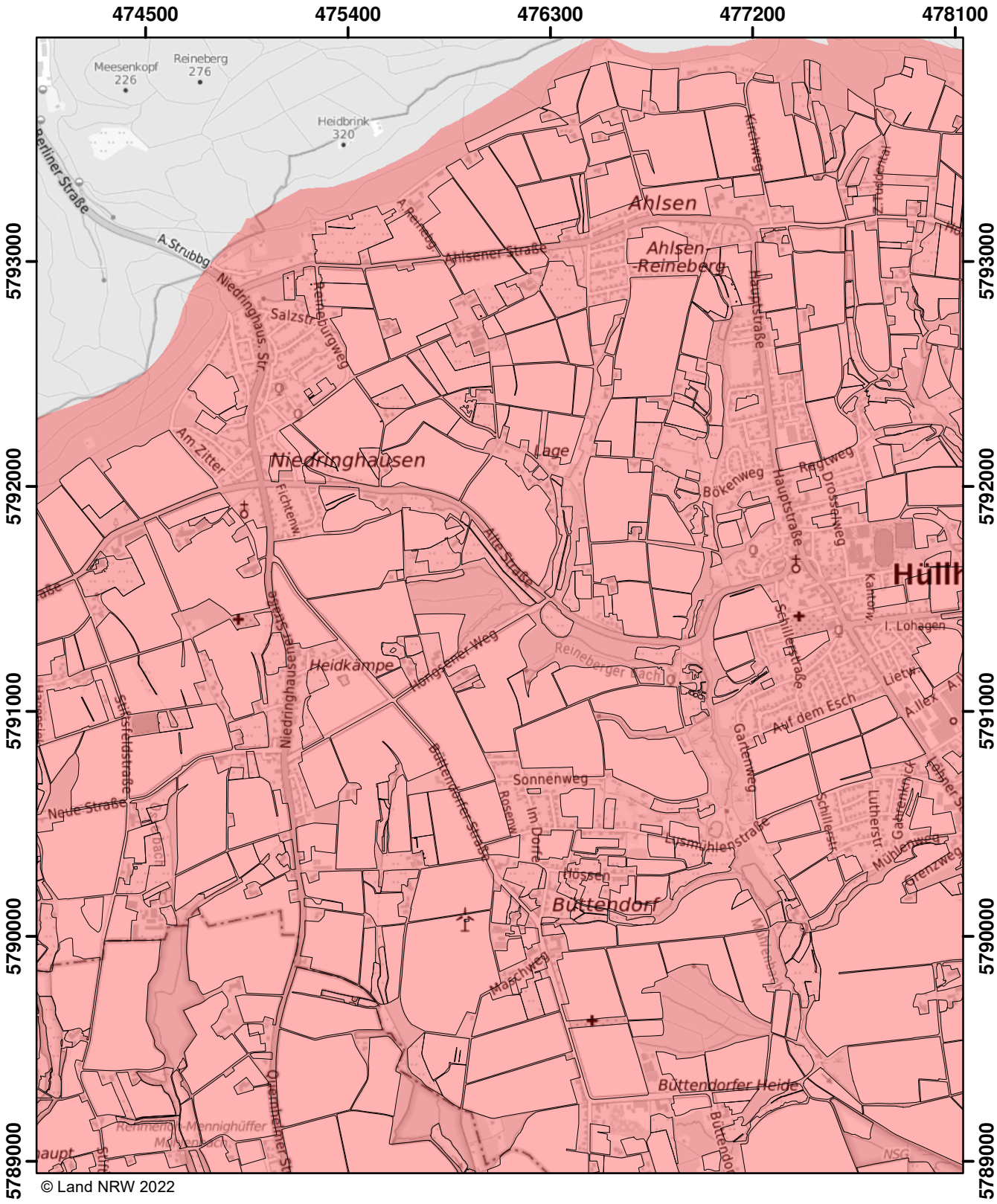

© Land NRW 2022

Mit Nitrat belastete Gebiete und eutrophierte Gebiete nach § 13a DüV, Stand Dezember 2022

- eutrophierte Gebiete nach § 13 AVV
- nitratbelastete Gebiete nach § 7 AVV
- "betroffene Feldblockflächen" in nitratbelasteten/eutrophierten Gebieten
- Staats-, Landesgrenze

Kilometer
0 0,5 1 1,5

Blatt: F48	Erstellt: 11.11.2022
Maßstab: 1:25.000	
Landesamt für Natur, Umwelt und Verbraucherschutz	

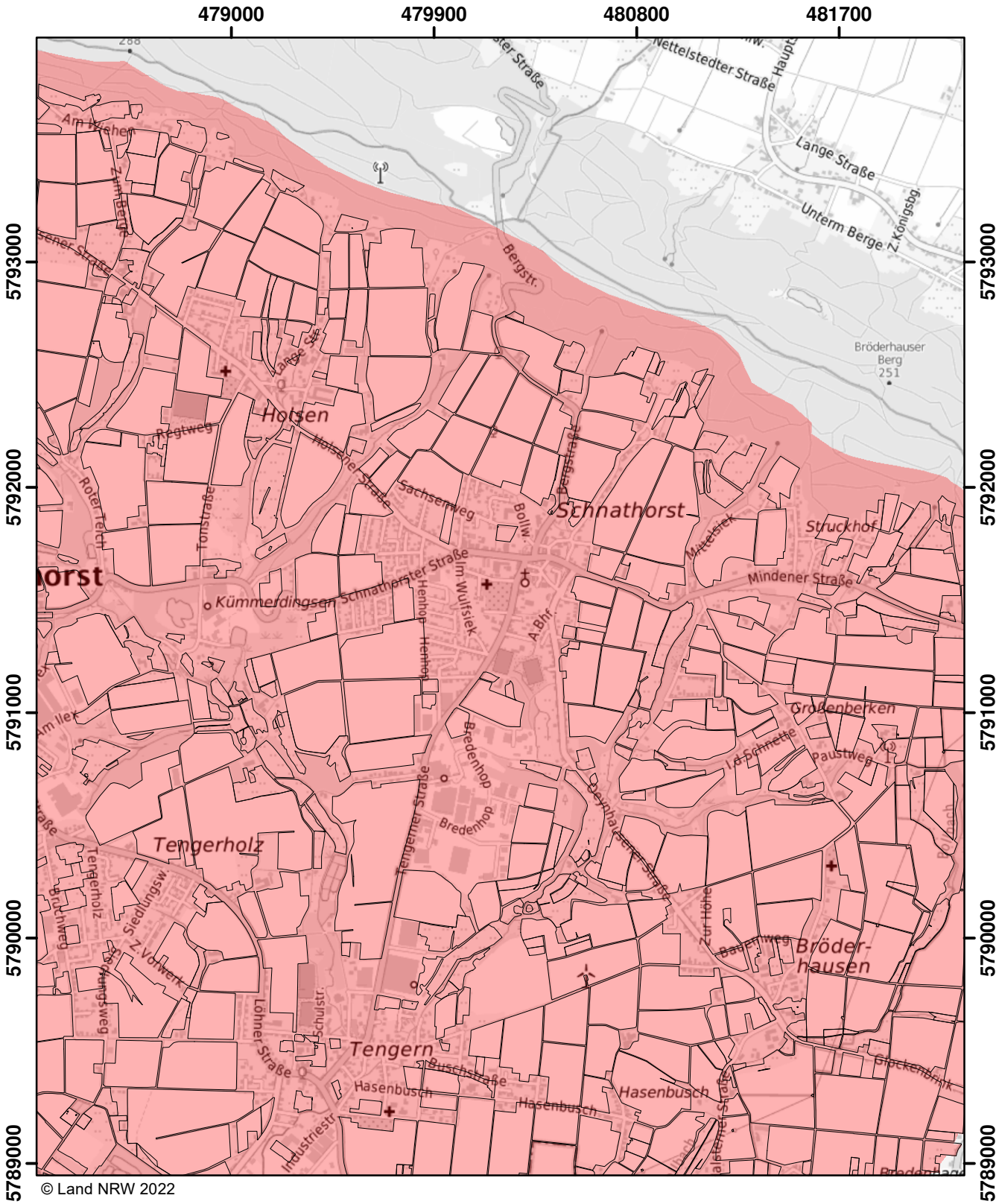

© Land NRW 2022

Mit Nitrat belastete Gebiete und eutrophierte Gebiete nach § 13a DüV, Stand Dezember 2022

- eutrophierte Gebiete nach § 13 AVV
- nitratbelastete Gebiete nach § 7 AVV
- "betroffene Feldblockflächen" in nitratbelasteten/eutrophierten Gebieten
- Staats-, Landesgrenze

0 — 0,5 — 1 — 1,5 Kilometer

Blatt: F49	Erstellt: 11.11.2022
Maßstab: 1:25.000	
Landesamt für Natur, Umwelt und Verbraucherschutz	

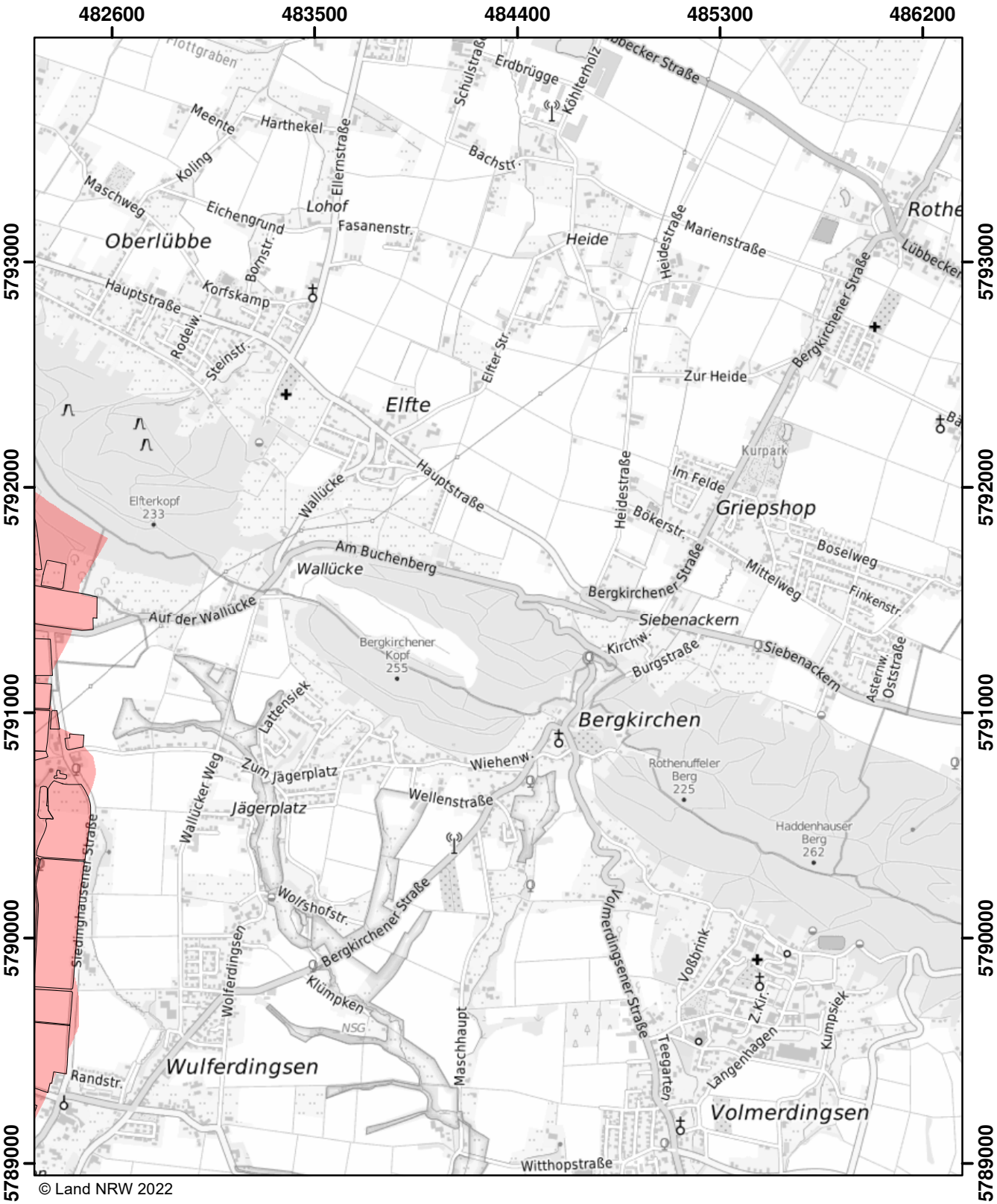

Mit Nitrat belastete Gebiete und eutrophierte Gebiete nach § 13a DüV, Stand Dezember 2022

eutrophierte Gebiete nach § 13 AVV

nitratbelastete Gebiete nach § 7 AVV

"betroffene Feldblockflächen" in nitratbelasteten/eutrophierten Gebieten

Staats-, Landesgrenze

0 0,5 1 1,5 Kilometer

Blatt: F50	Erstellt: 11.11.2022
Maßstab: 1:25.000	
Landesamt für Natur, Umwelt und Verbraucherschutz	

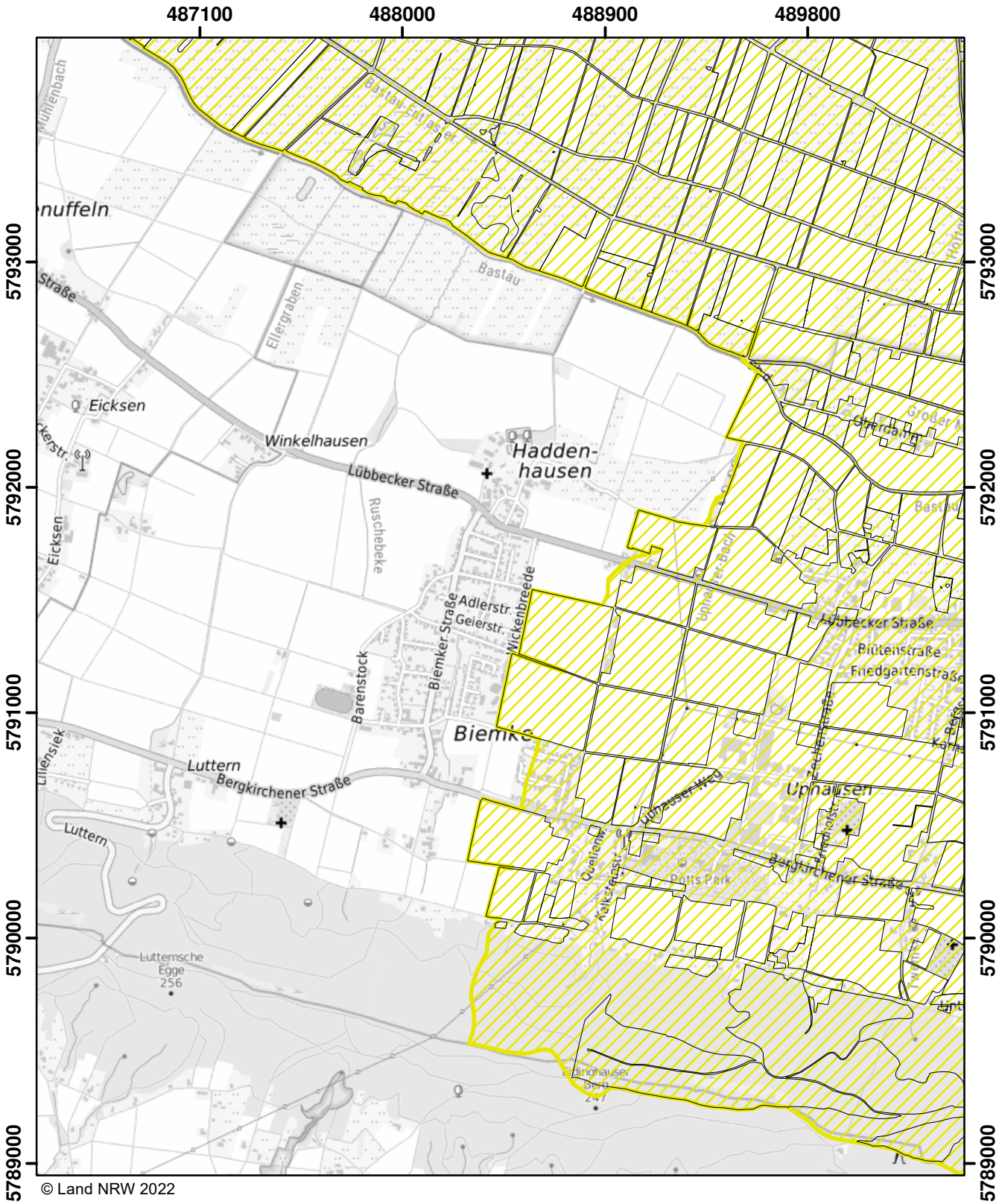

© Land NRW 2022

Mit Nitrat belastete Gebiete und eutrophierte Gebiete nach § 13a DüV, Stand Dezember 2022

eutrophierte Gebiete nach § 13 AVV

nitratbelastete Gebiete nach § 7 AVV

"betroffene Feldblockflächen" in nitratbelasteten/eutrophierten Gebieten

Staats-, Landesgrenze

Kilometer
0 0,5 1 1,5

Blatt: F51	Erstellt: 11.11.2022
Maßstab: 1:25.000	
Landesamt für Natur, Umwelt und Verbraucherschutz	

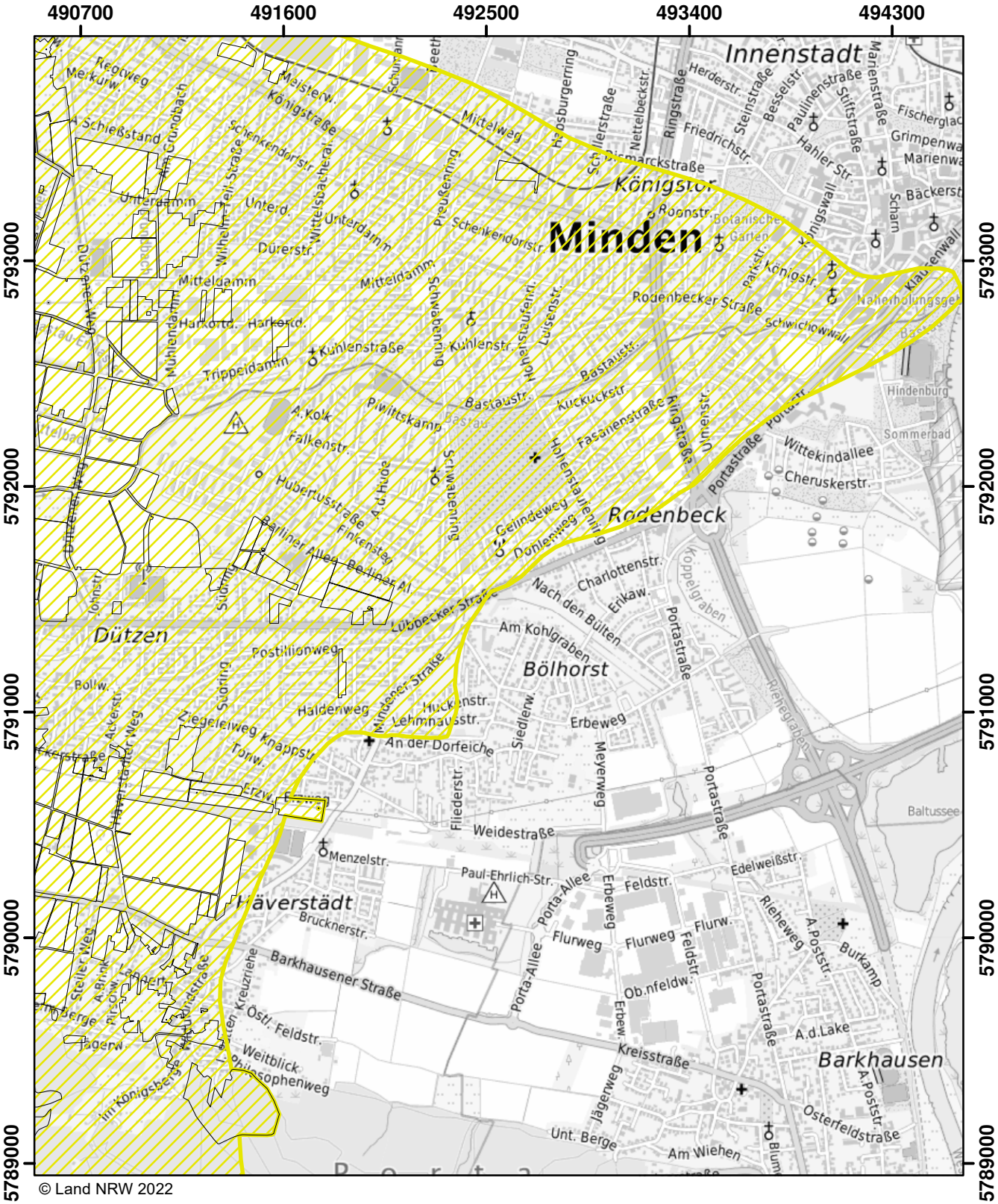

© Land NRW 2022

Mit Nitrat belastete Gebiete und eutrophierte Gebiete nach § 13a DüV, Stand Dezember 2022

- eutrophierte Gebiete nach § 13 AVV
- nitratbelastete Gebiete nach § 7 AVV
- "betroffene Feldblockflächen" in nitratbelasteten/eutrophierten Gebieten
- Staats-, Landesgrenze

Kilometer
0 0,5 1 1,5

Blatt: F52	Erstellt: 11.11.2022
Maßstab: 1:25.000	
Landesamt für Natur, Umwelt und Verbraucherschutz	

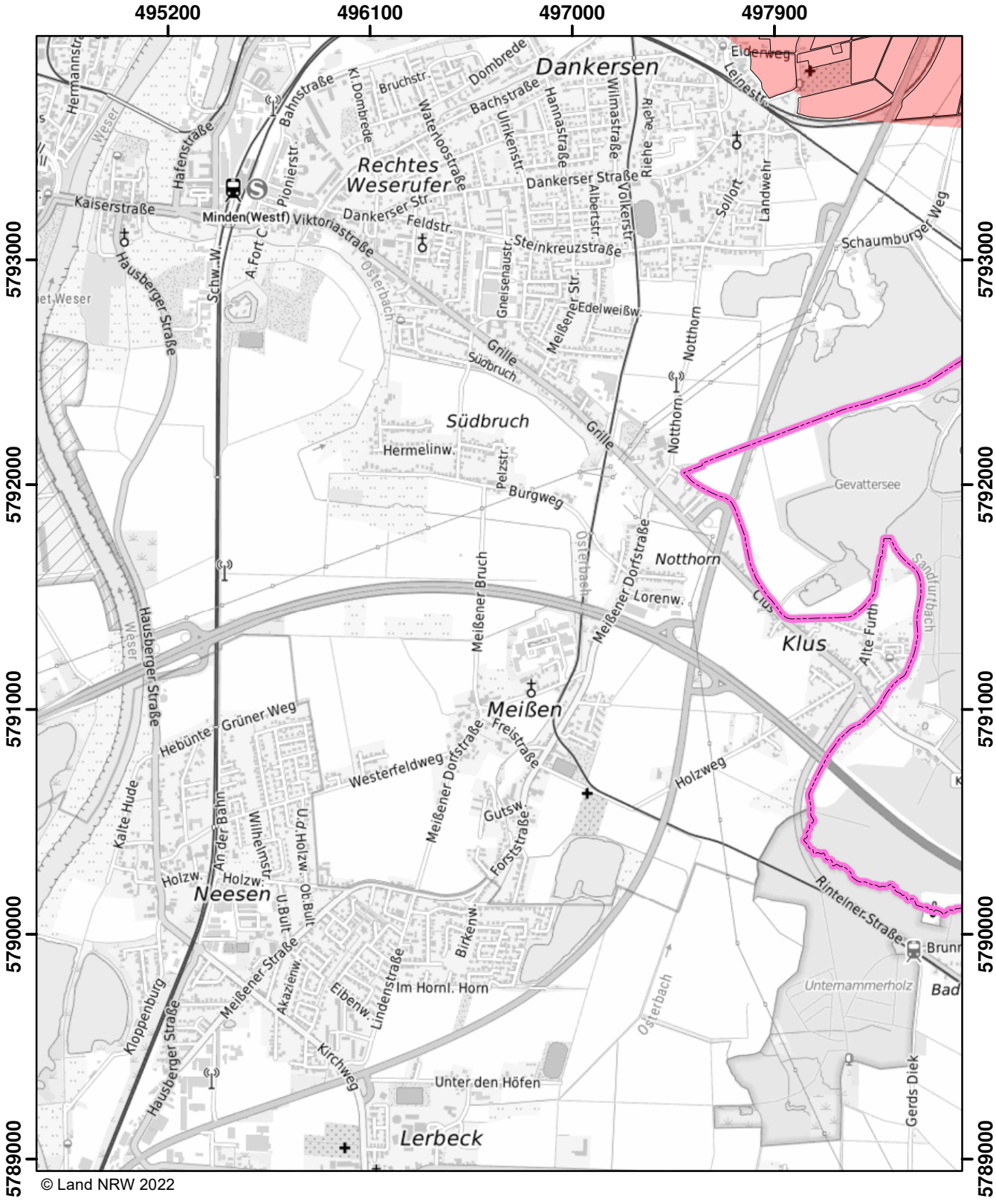

© Land NRW 2022

Mit Nitrat belastete Gebiete und eutrophierte Gebiete nach § 13a DüV, Stand Dezember 2022

- eutrophierte Gebiete nach § 13 AVV
- nitratbelastete Gebiete nach § 7 AVV
- "betroffene Feldblockflächen" in nitratbelasteten/eutrophierten Gebieten
- Staats-, Landesgrenze

Kilometer
0 0,5 1 1,5

Blatt: F53	Erstellt: 11.11.2022
Maßstab: 1:25.000	
Landesamt für Natur, Umwelt und Verbraucherschutz	

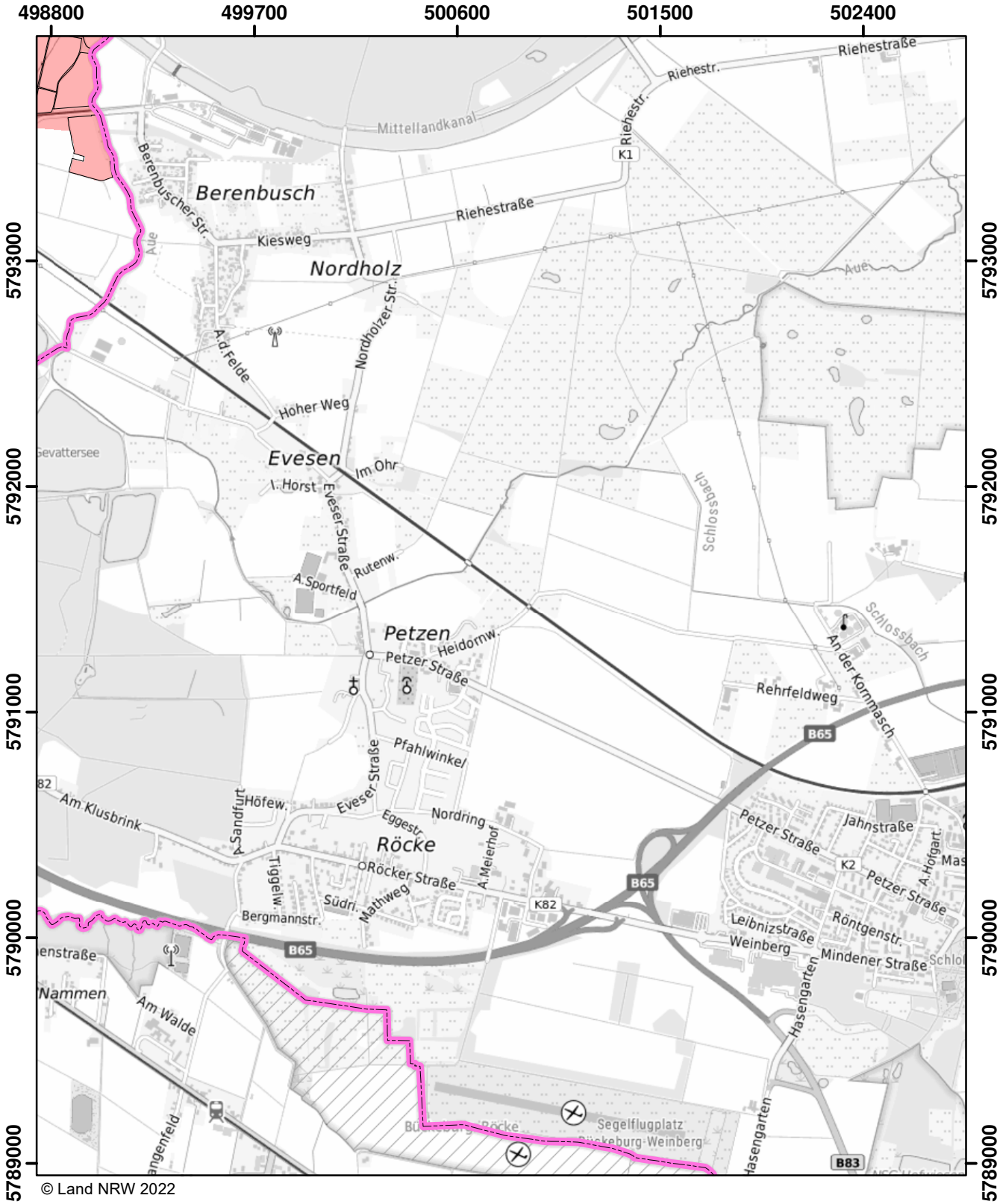

© Land NRW 2022

Mit Nitrat belastete Gebiete und eutrophierte Gebiete nach § 13a DüV, Stand Dezember 2022

- eutrophierte Gebiete nach § 13 AVV
- nitratbelastete Gebiete nach § 7 AVV
- "betroffene Feldblockflächen" in nitratbelasteten/eutrophierten Gebieten
- Staats-, Landesgrenze

Kilometer
0 0,5 1 1,5

Blatt: F54	Erstellt: 11.11.2022
Maßstab: 1:25.000	
Landesamt für Natur, Umwelt und Verbraucherschutz	

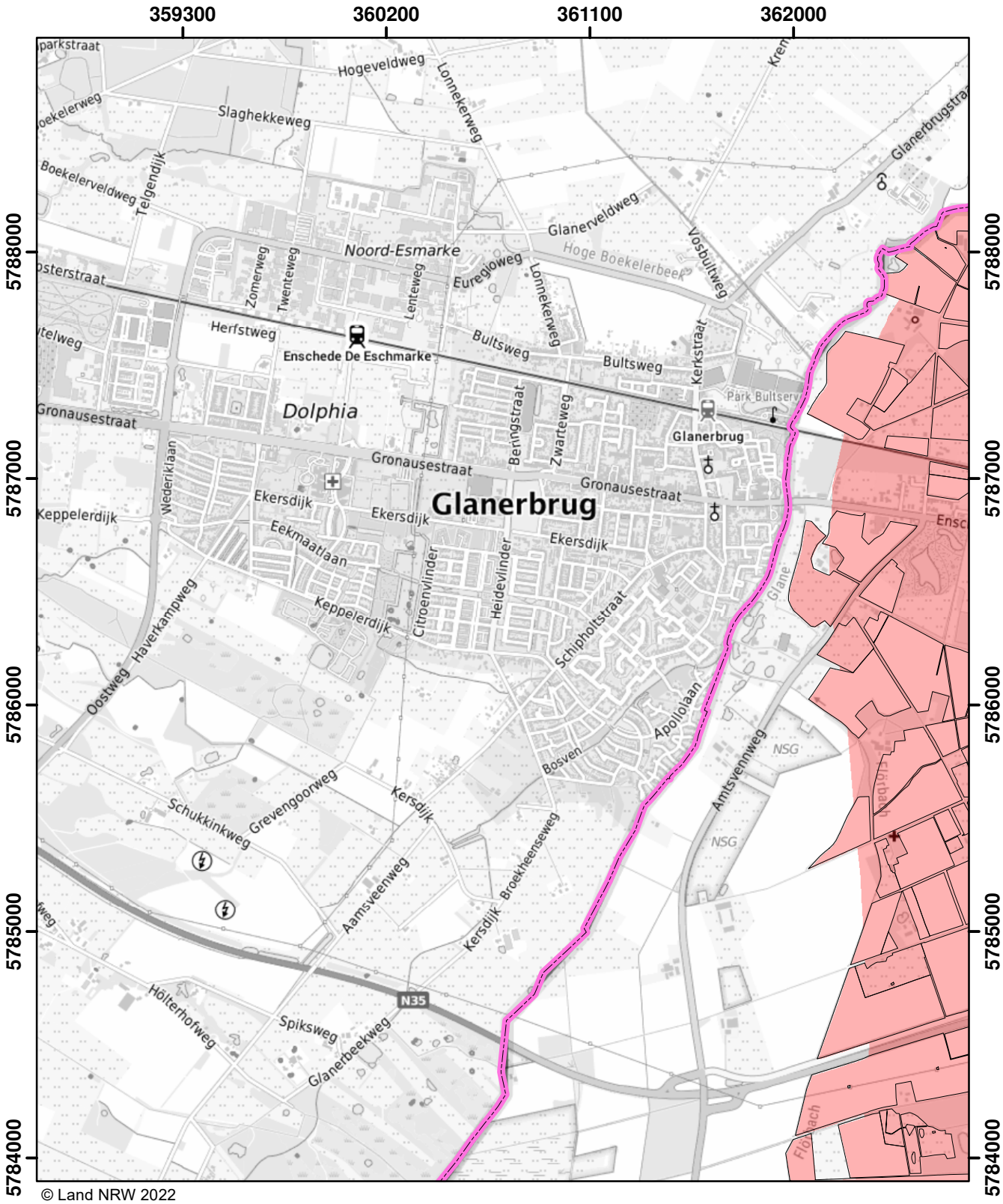

© Land NRW 2022

Mit Nitrat belastete Gebiete und eutrophierte Gebiete nach § 13a DüV, Stand Dezember 2022

- eutrophierte Gebiete nach § 13 AVV
- nitratbelastete Gebiete nach § 7 AVV
- "betroffene Feldblockflächen" in nitratbelasteten/eutrophierten Gebieten
- Staats-, Landesgrenze

Kilometer
0 0,5 1 1,5

Blatt: G20	Erstellt: 11.11.2022
Maßstab: 1:25.000	
Landesamt für Natur, Umwelt und Verbraucherschutz	

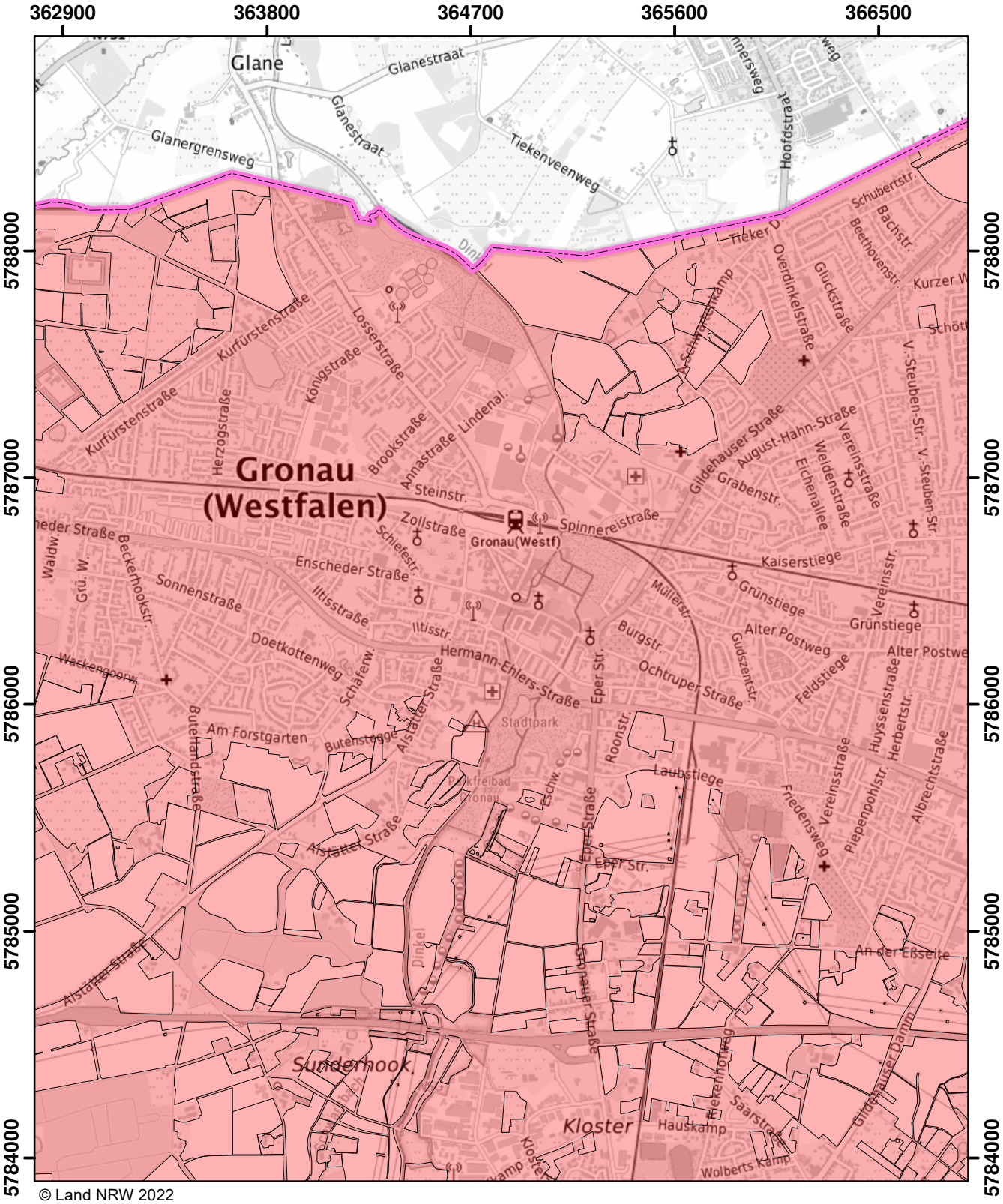

© Land NRW 2022

Mit Nitrat belastete Gebiete und eutrophierte Gebiete nach § 13a DüV, Stand Dezember 2022

- eutrophierte Gebiete nach § 13 AVV
- nitratbelastete Gebiete nach § 7 AVV
- "betroffene Feldblockflächen" in nitratbelasteten/eutrophierten Gebieten
- Staats-, Landesgrenze

0 0,5 1 1,5 Kilometer

Blatt: G21	Erstellt: 11.11.2022
Maßstab: 1:25.000	
Landesamt für Natur, Umwelt und Verbraucherschutz	

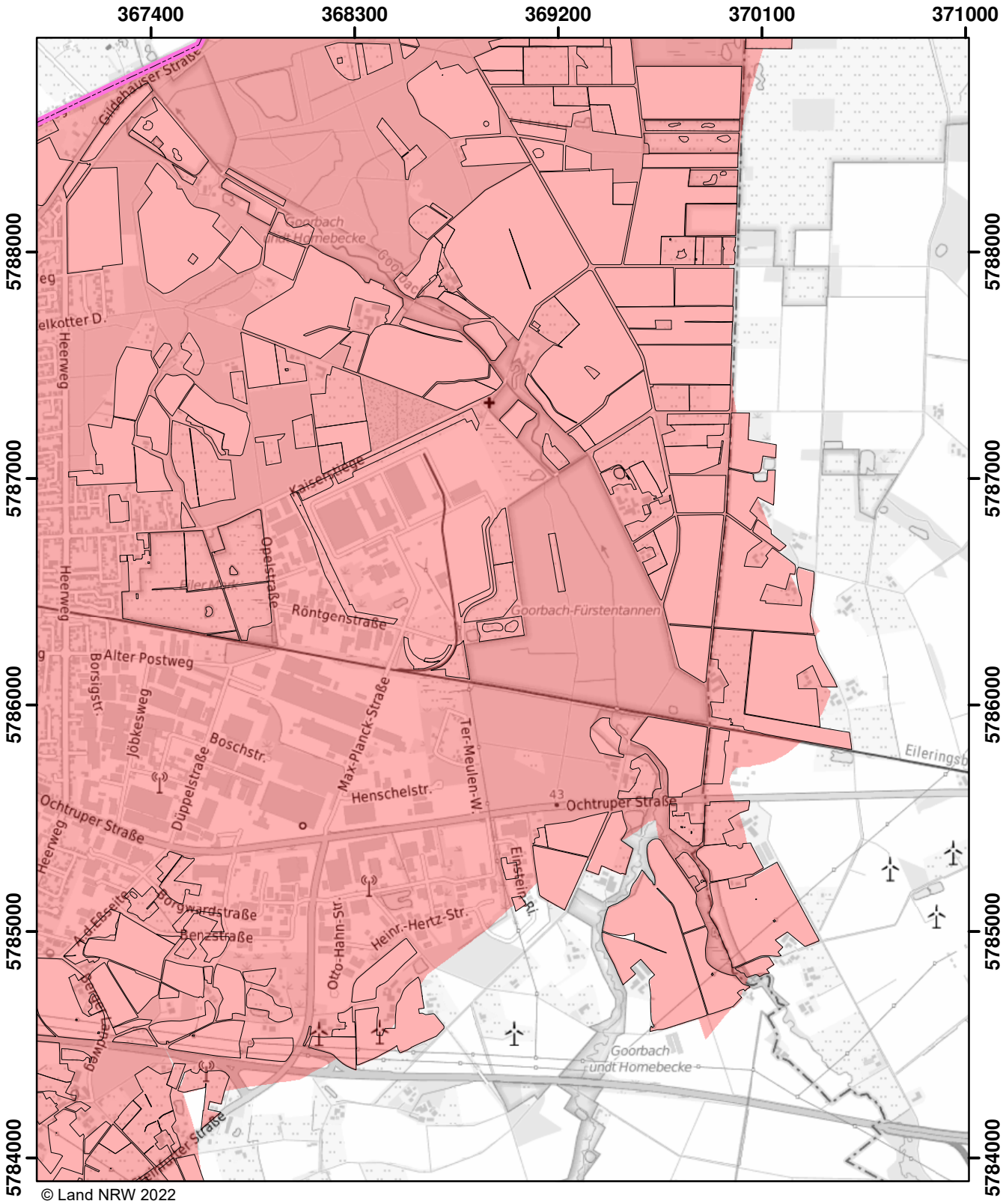

© Land NRW 2022

Mit Nitrat belastete Gebiete und eutrophierte Gebiete nach § 13a DüV, Stand Dezember 2022

- eutrophierte Gebiete nach § 13 AVV
- nitratbelastete Gebiete nach § 7 AVV
- "betroffene Feldblockflächen" in nitratbelasteten/eutrophierten Gebieten
- Staats-, Landesgrenze

Kilometer
0 0,5 1 1,5

Blatt: G22	Erstellt: 11.11.2022
Maßstab: 1:25.000	
Landesamt für Natur, Umwelt und Verbraucherschutz	

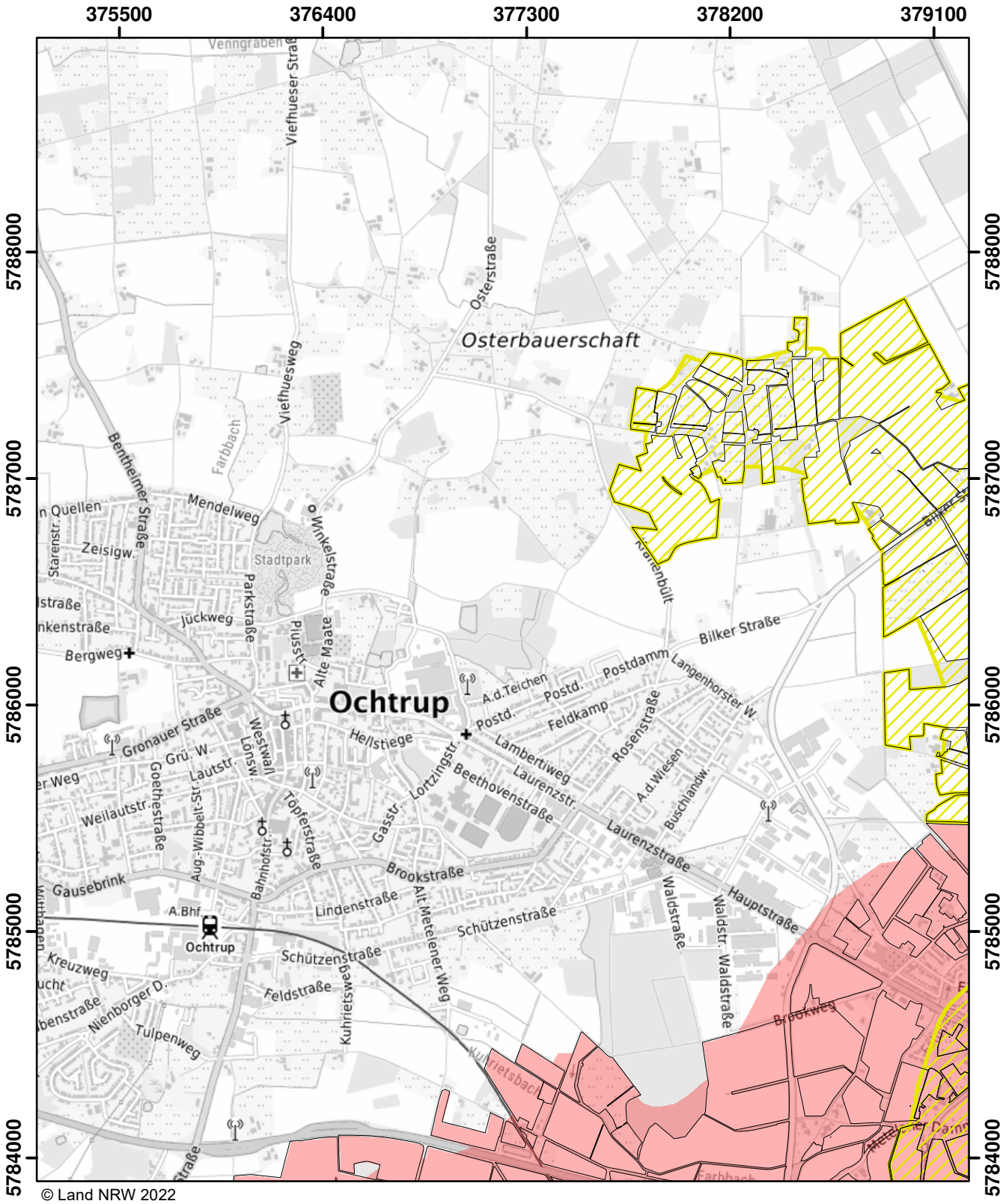

© Land NRW 2022

Mit Nitrat belastete Gebiete und eutrophierte Gebiete nach § 13a DüV, Stand Dezember 2022

- eutrophierte Gebiete nach § 13 AVV
- nitratbelastete Gebiete nach § 7 AVV
- "betroffene Feldblockflächen" in nitratbelasteten/eutrophierten Gebieten
- Staats-, Landesgrenze

0 0,5 1 1,5 Kilometer

Blatt: G24	Erstellt: 11.11.2022
Maßstab: 1:25.000	
Landesamt für Natur, Umwelt und Verbraucherschutz	

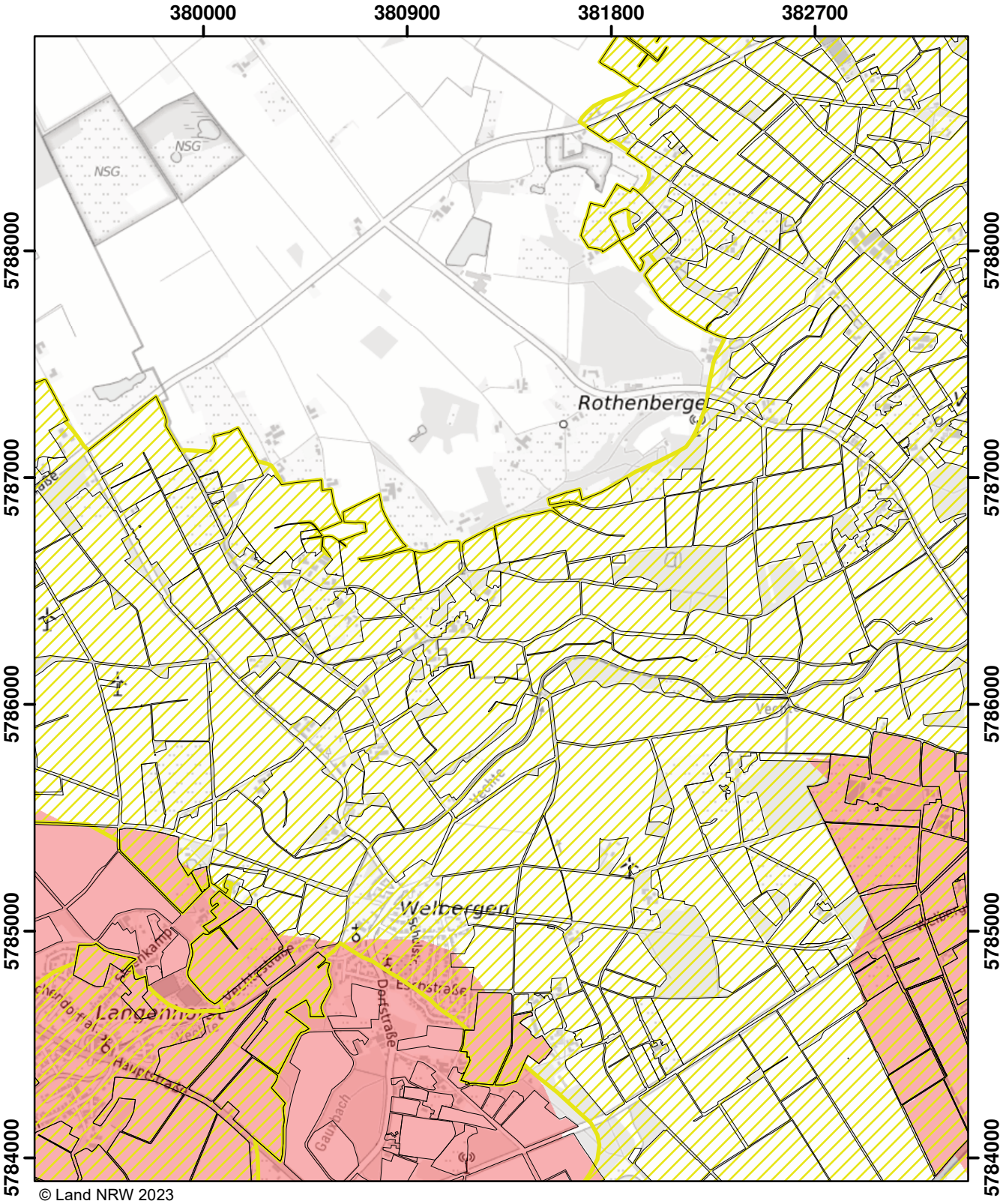

© Land NRW 2023

Mit Nitrat belastete Gebiete und eutrophierte Gebiete nach § 13a DüV, Stand Januar 2024

- eutrophierte Gebiete nach § 13 AVV GeA
- nitratbelastete Gebiete nach § 7 AVV GeA
- "betroffene Feldblockflächen" in nitratbelasteten/eutrophierten Gebieten
- Staats-, Landesgrenze

0 0,5 1 1,5 Kilometer

Blatt: G25	Erstellt: 10.11.2023
Maßstab: 1:25.000	
Landesamt für Natur, Umwelt und Verbraucherschutz	

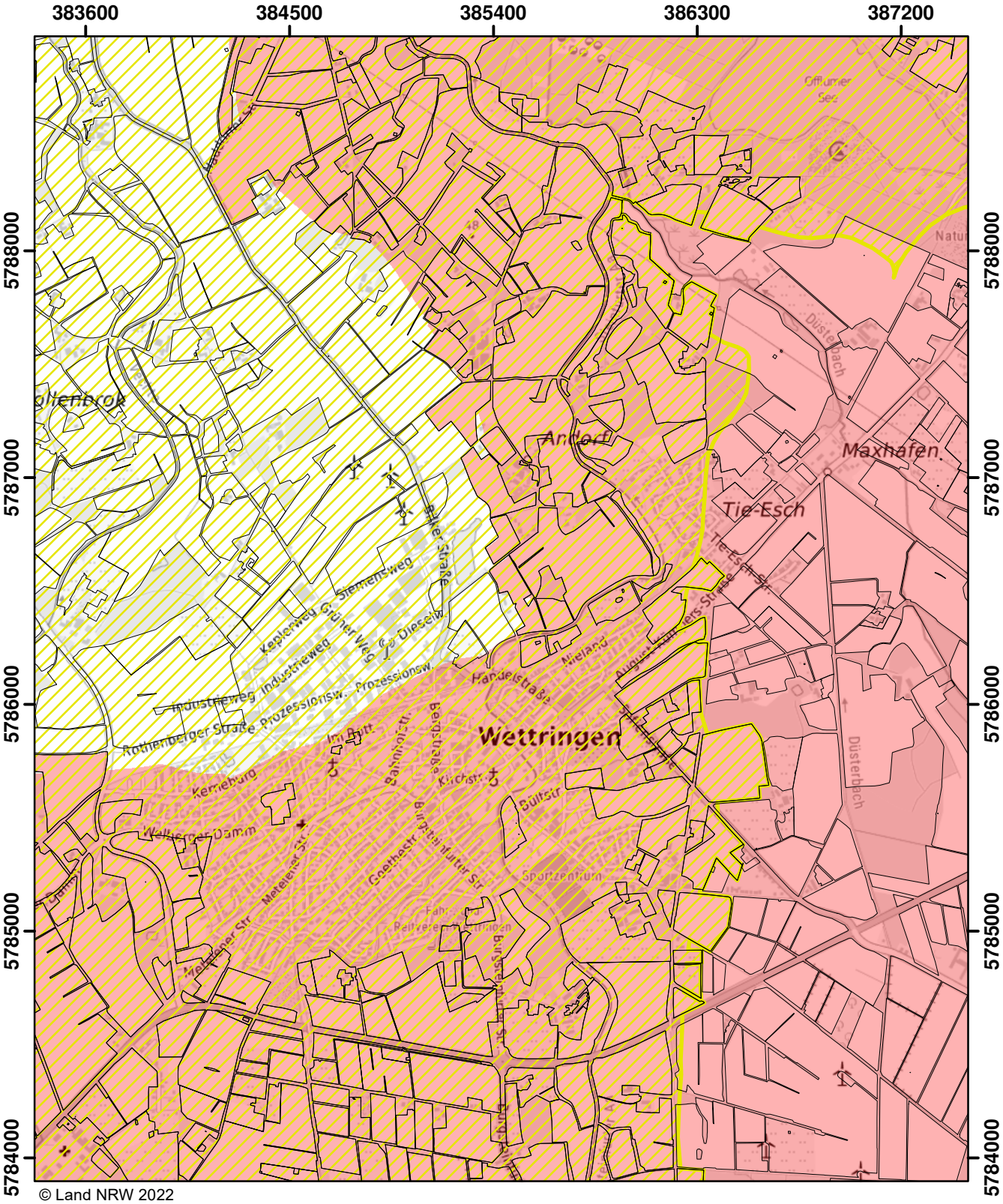

© Land NRW 2022

Mit Nitrat belastete Gebiete und eutrophierte Gebiete nach § 13a DüV, Stand Dezember 2022

- eutrophierte Gebiete nach § 13 AVV
- nitratbelastete Gebiete nach § 7 AVV
- "betroffene Feldblockflächen" in nitratbelasteten/eutrophierten Gebieten
- Staats-, Landesgrenze

0 0,5 1 1,5 Kilometer

Blatt: G26	Erstellt: 11.11.2022
Maßstab: 1:25.000	
Landesamt für Natur, Umwelt und Verbraucherschutz	

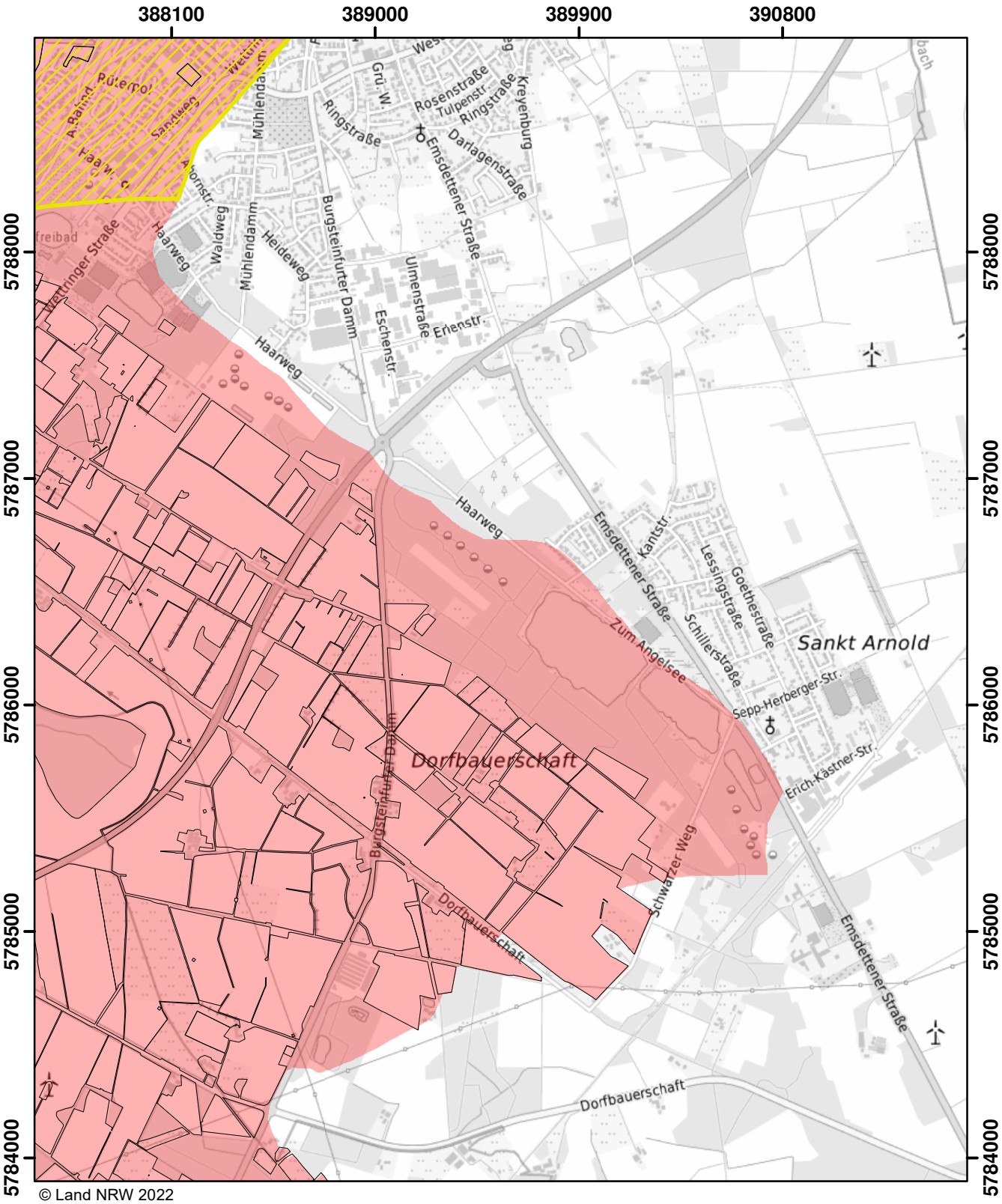

© Land NRW 2022

Mit Nitrat belastete Gebiete und eutrophierte Gebiete nach § 13a DüV, Stand Dezember 2022

- eutrophierte Gebiete nach § 13 AVV
- nitratbelastete Gebiete nach § 7 AVV
- "betroffene Feldblockflächen" in nitratbelasteten/eutrophierten Gebieten
- Staats-, Landesgrenze

Kilometer
0 0,5 1 1,5

Blatt: G27	Erstellt: 11.11.2022
Maßstab: 1:25.000	
Landesamt für Natur, Umwelt und Verbraucherschutz	

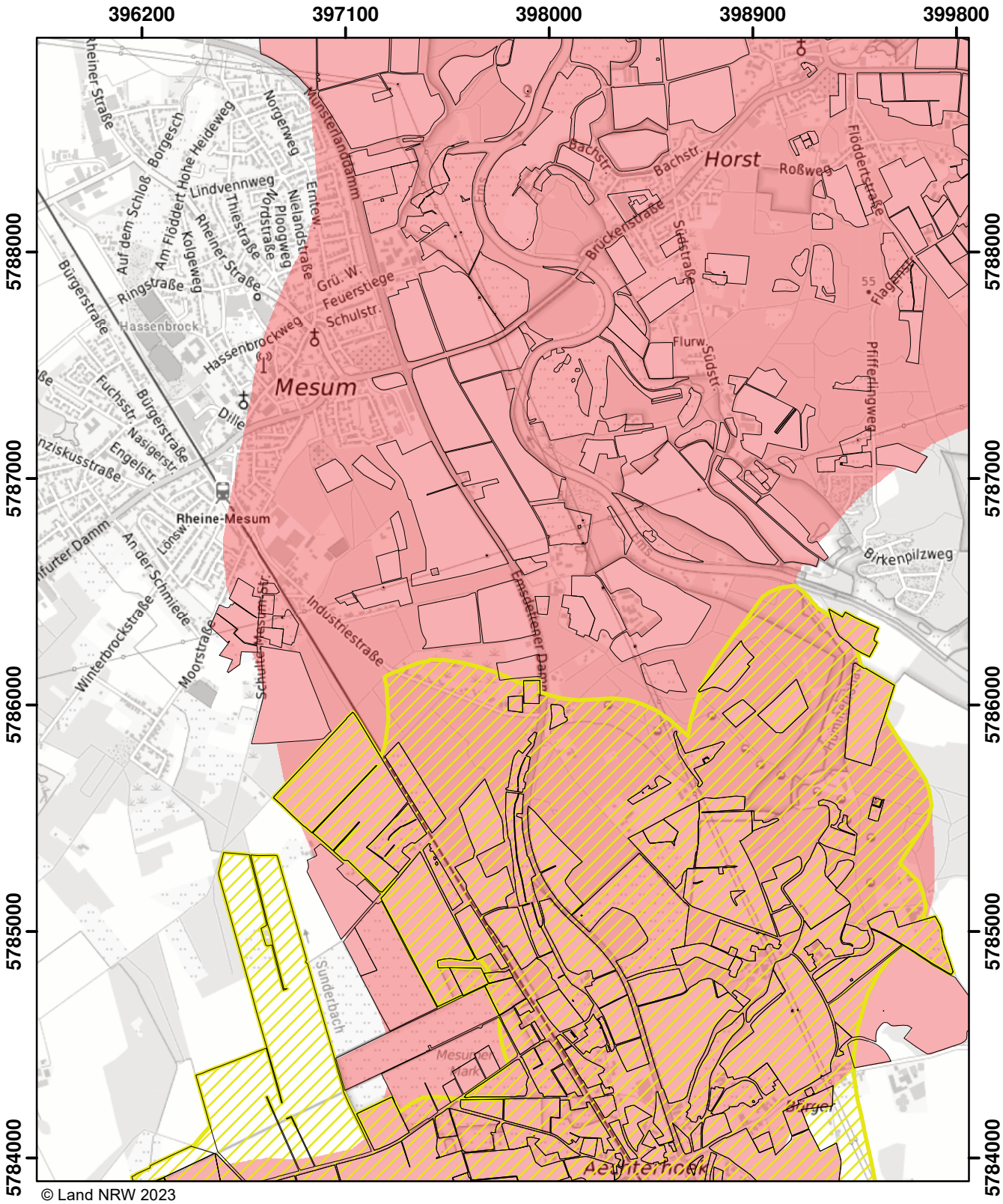

Mit Nitrat belastete Gebiete und eutrophierte Gebiete nach § 13a DüV, Stand Januar 2024

- eutrophierte Gebiete nach § 13 AVV GeA
- nitratbelastete Gebiete nach § 7 AVV GeA
- "betroffene Feldblockflächen" in nitratbelasteten/eutrophierten Gebieten
- Staats-, Landesgrenze

Kilometer
0 0,5 1 1,5

Blatt: G29	Erstellt: 10.11.2023
Maßstab: 1:25.000	
Landesamt für Natur, Umwelt und Verbraucherschutz	

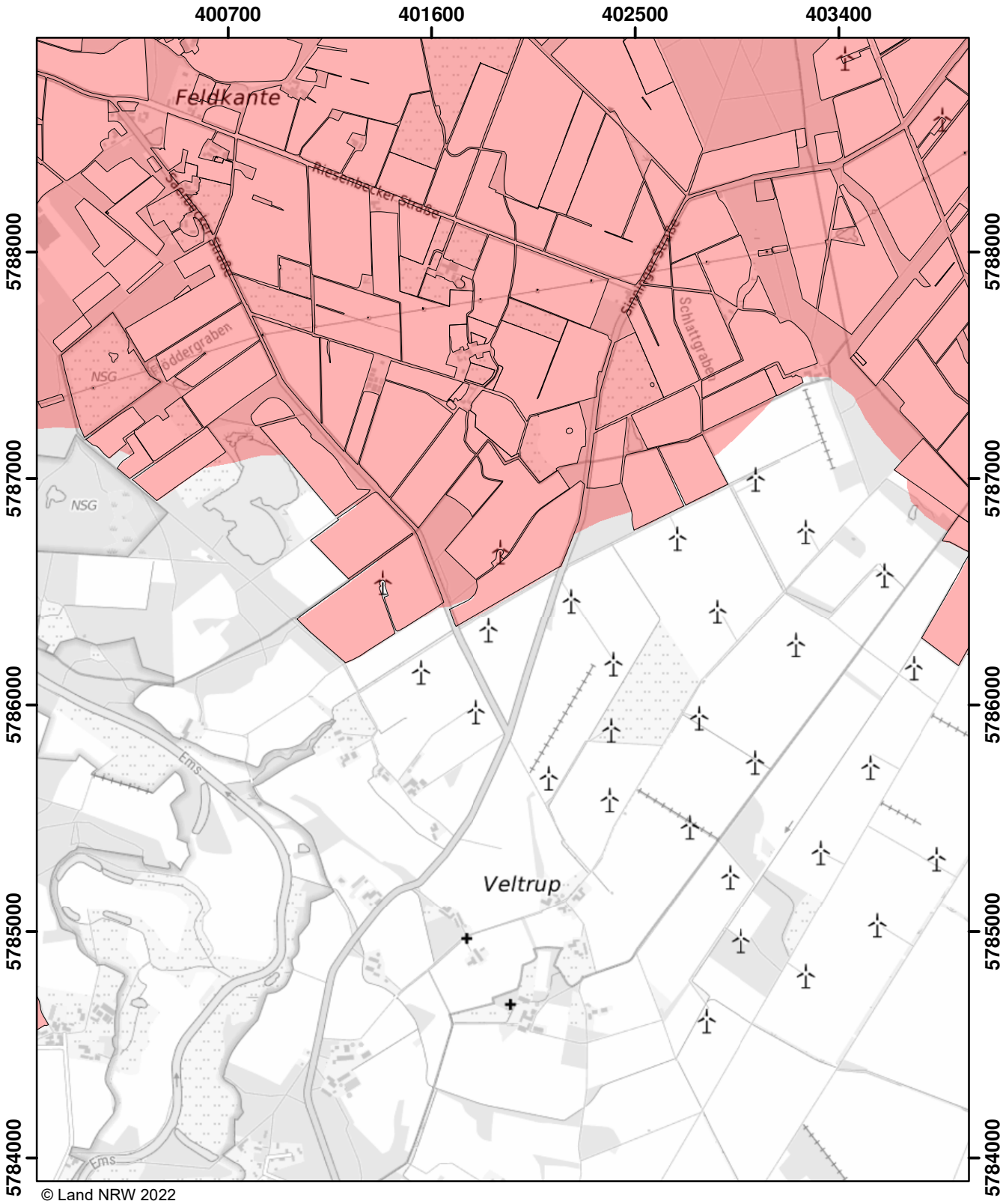

© Land NRW 2022

Mit Nitrat belastete Gebiete und eutrophierte Gebiete nach § 13a DüV, Stand Dezember 2022

- eutrophierte Gebiete nach § 13 AVV
- nitratbelastete Gebiete nach § 7 AVV
- "betroffene Feldblockflächen" in nitratbelasteten/eutrophierten Gebieten
- Staats-, Landesgrenze

0 0,5 1 1,5 Kilometer

Blatt: G30	Erstellt: 11.11.2022
Maßstab: 1:25.000	
Landesamt für Natur, Umwelt und Verbraucherschutz	

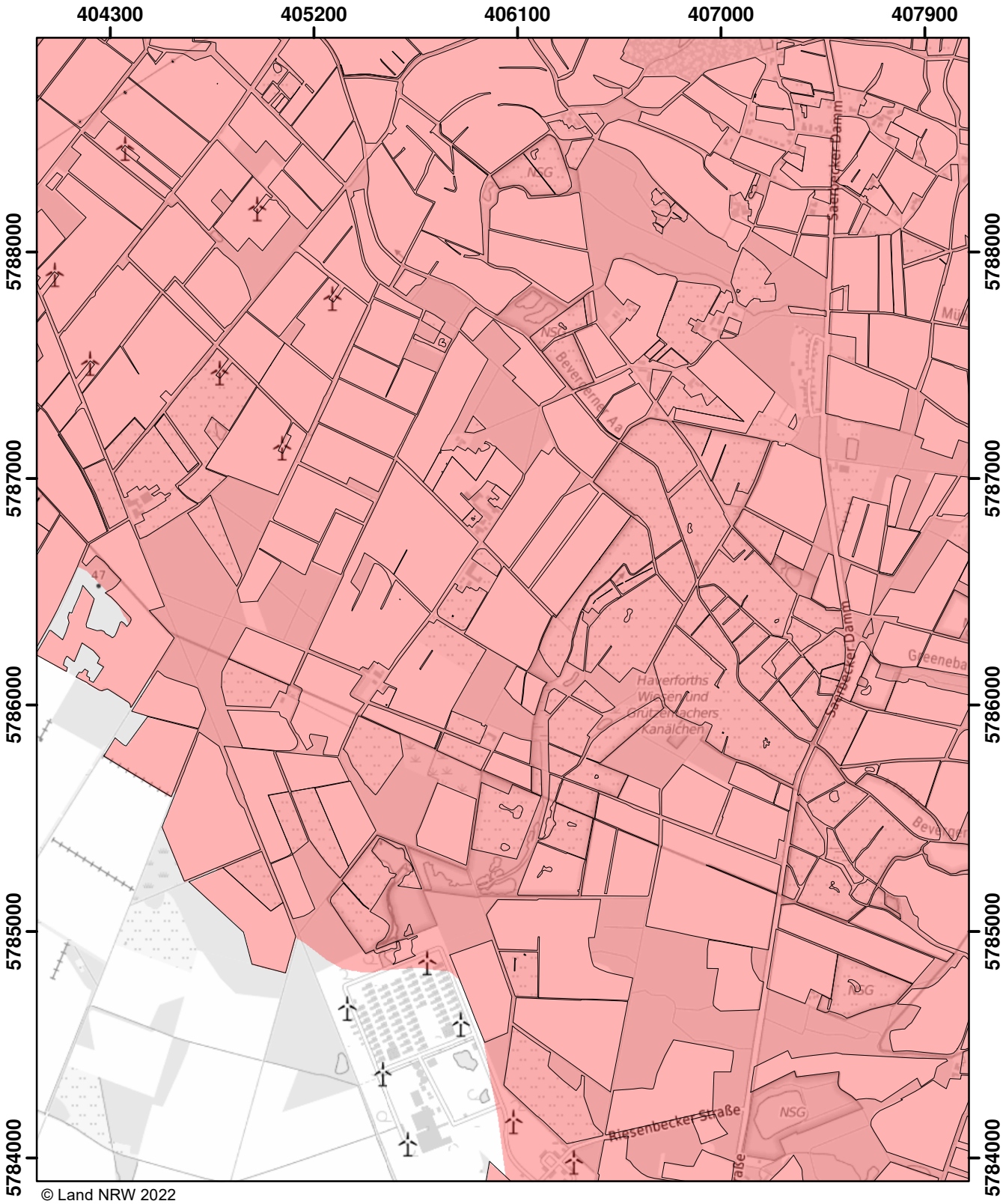

© Land NRW 2022

Mit Nitrat belastete Gebiete und eutrophierte Gebiete nach § 13a DüV, Stand Dezember 2022

- eutrophierte Gebiete nach § 13 AVV
- nitratbelastete Gebiete nach § 7 AVV
- "betroffene Feldblockflächen" in nitratbelasteten/eutrophierten Gebieten
- Staats-, Landesgrenze

0 0,5 1 1,5 Kilometer

Blatt: G31	Erstellt: 11.11.2022
Maßstab: 1:25.000	
Landesamt für Natur, Umwelt und Verbraucherschutz	

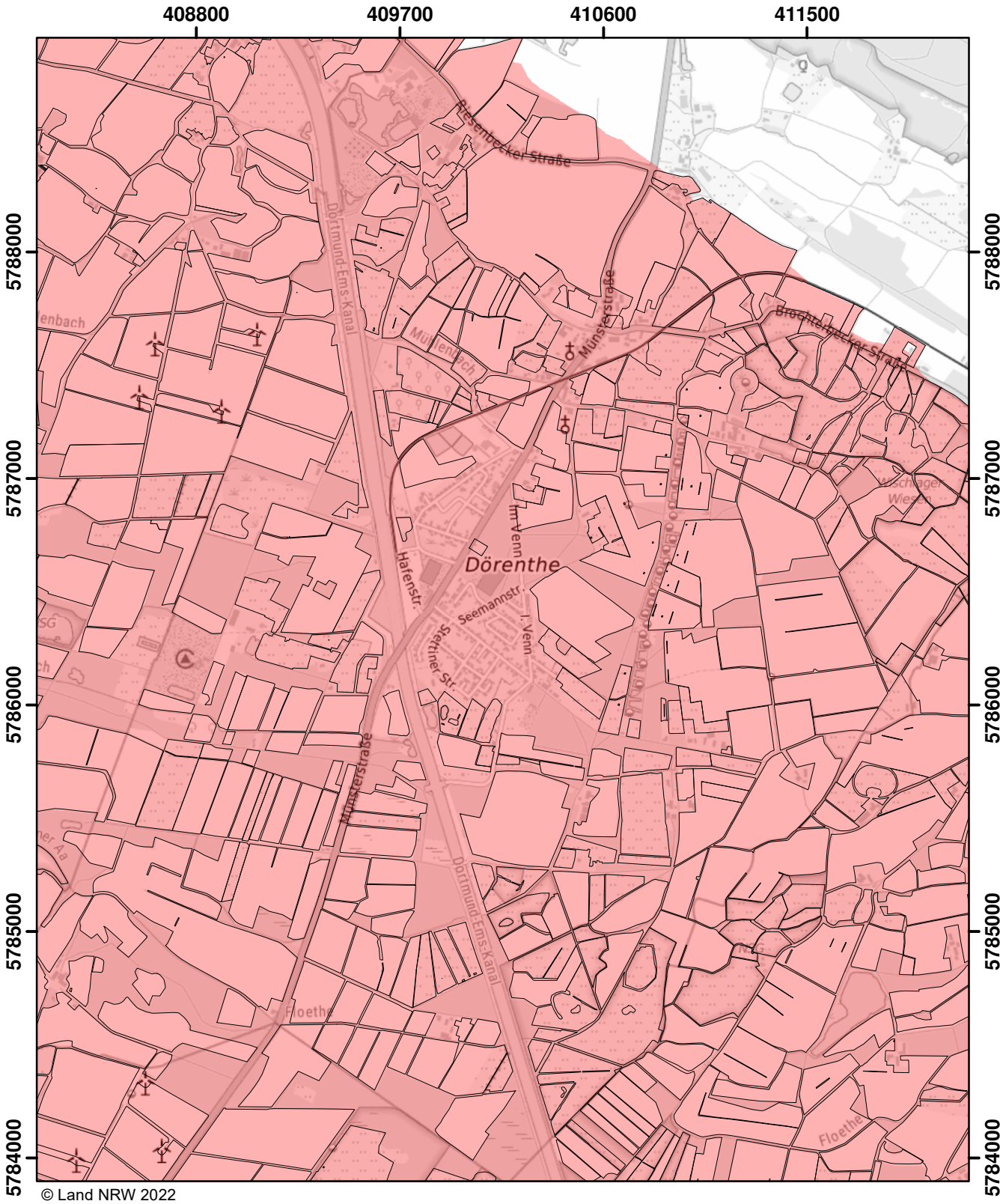

© Land NRW 2022

Mit Nitrat belastete Gebiete und eutrophierte Gebiete nach § 13a DüV, Stand Dezember 2022

- eutrophierte Gebiete nach § 13 AVV
- nitratbelastete Gebiete nach § 7 AVV
- "betroffene Feldblockflächen" in nitratbelasteten/eutrophierten Gebieten
- Staats-, Landesgrenze

Kilometer
0 0,5 1 1,5

Blatt: G32	Erstellt: 11.11.2022
Maßstab: 1:25.000	
Landesamt für Natur, Umwelt und Verbraucherschutz	

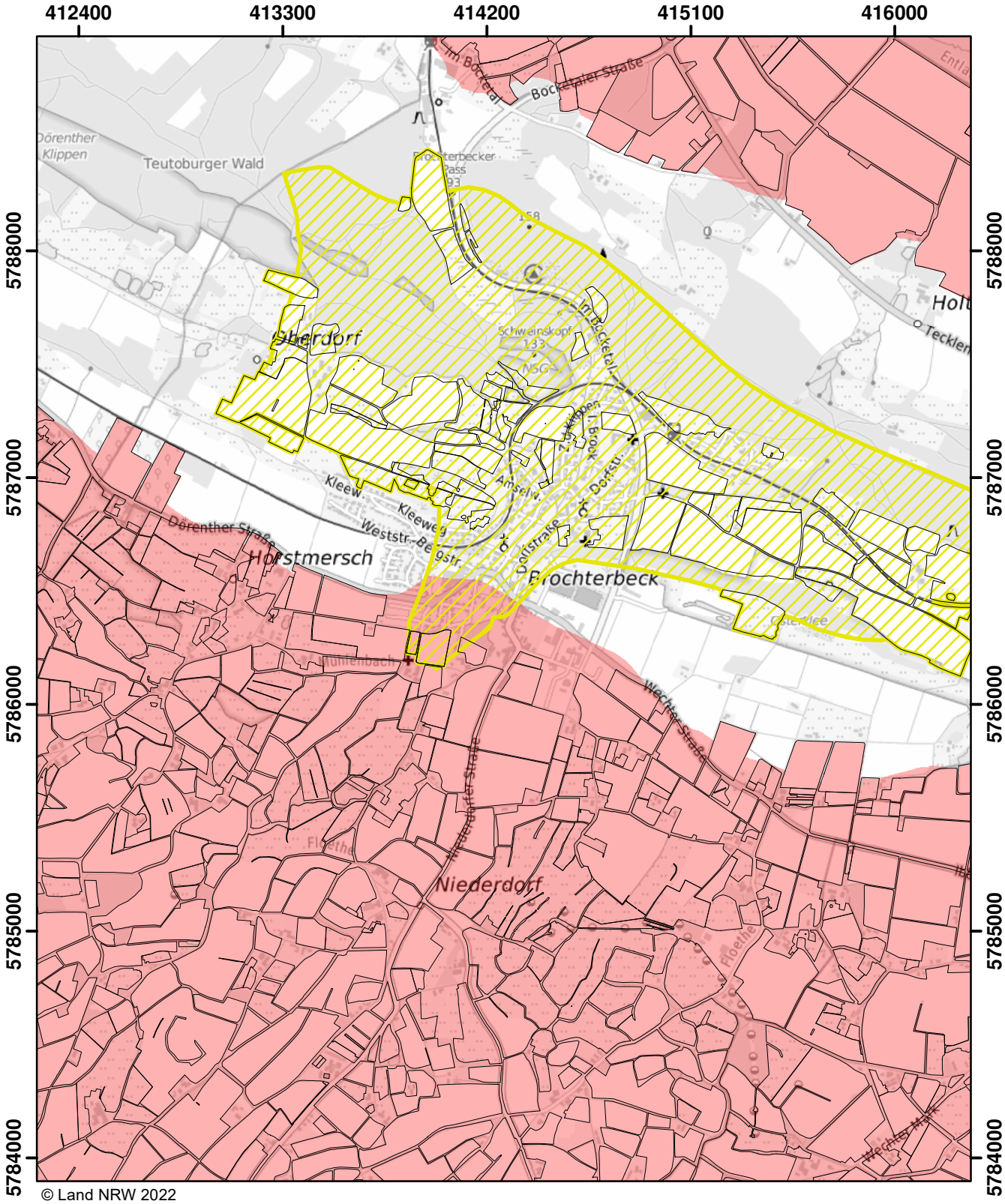

© Land NRW 2022

Mit Nitrat belastete Gebiete und eutrophierte Gebiete nach § 13a DüV, Stand Dezember 2022

- eutrophierte Gebiete nach § 13 AVV
- nitratbelastete Gebiete nach § 7 AVV
- "betroffene Feldblockflächen" in nitratbelasteten/eutrophierten Gebieten
- Staats-, Landesgrenze

0 0,5 1 1,5 Kilometer

Blatt: G33	Erstellt: 11.11.2022
Maßstab: 1:25.000	
Landesamt für Natur, Umwelt und Verbraucherschutz	

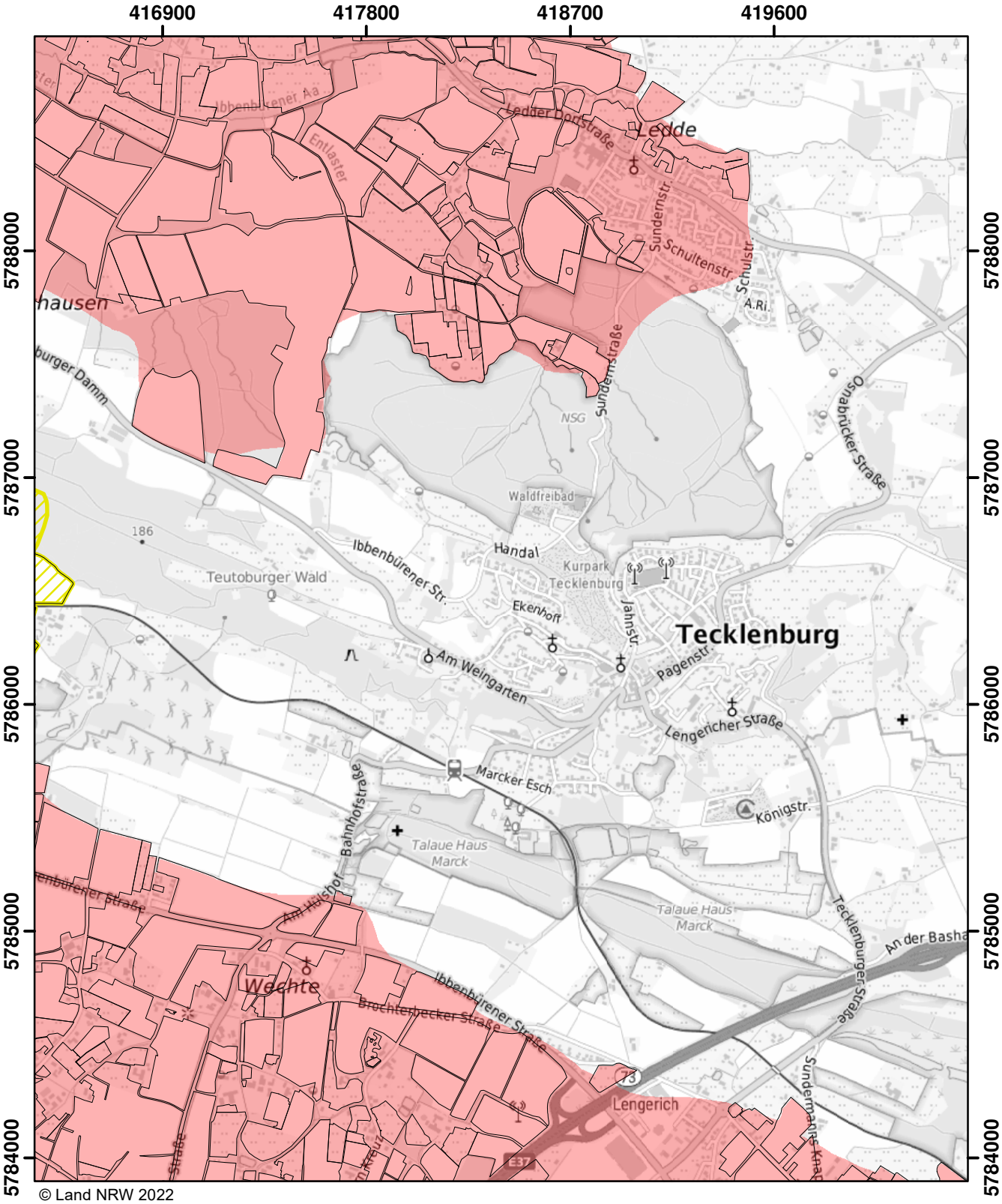

Mit Nitrat belastete Gebiete und eutrophierte Gebiete nach § 13a DüV, Stand Dezember 2022

- eutrophierte Gebiete nach § 13 AVV
- nitratbelastete Gebiete nach § 7 AVV
- "betroffene Feldblockflächen" in nitratbelasteten/eutrophierten Gebieten
- Staats-, Landesgrenze

0 0,5 1 1,5 Kilometer

Blatt: G34	Erstellt: 11.11.2022
Maßstab: 1:25.000	
Landesamt für Natur, Umwelt und Verbraucherschutz	

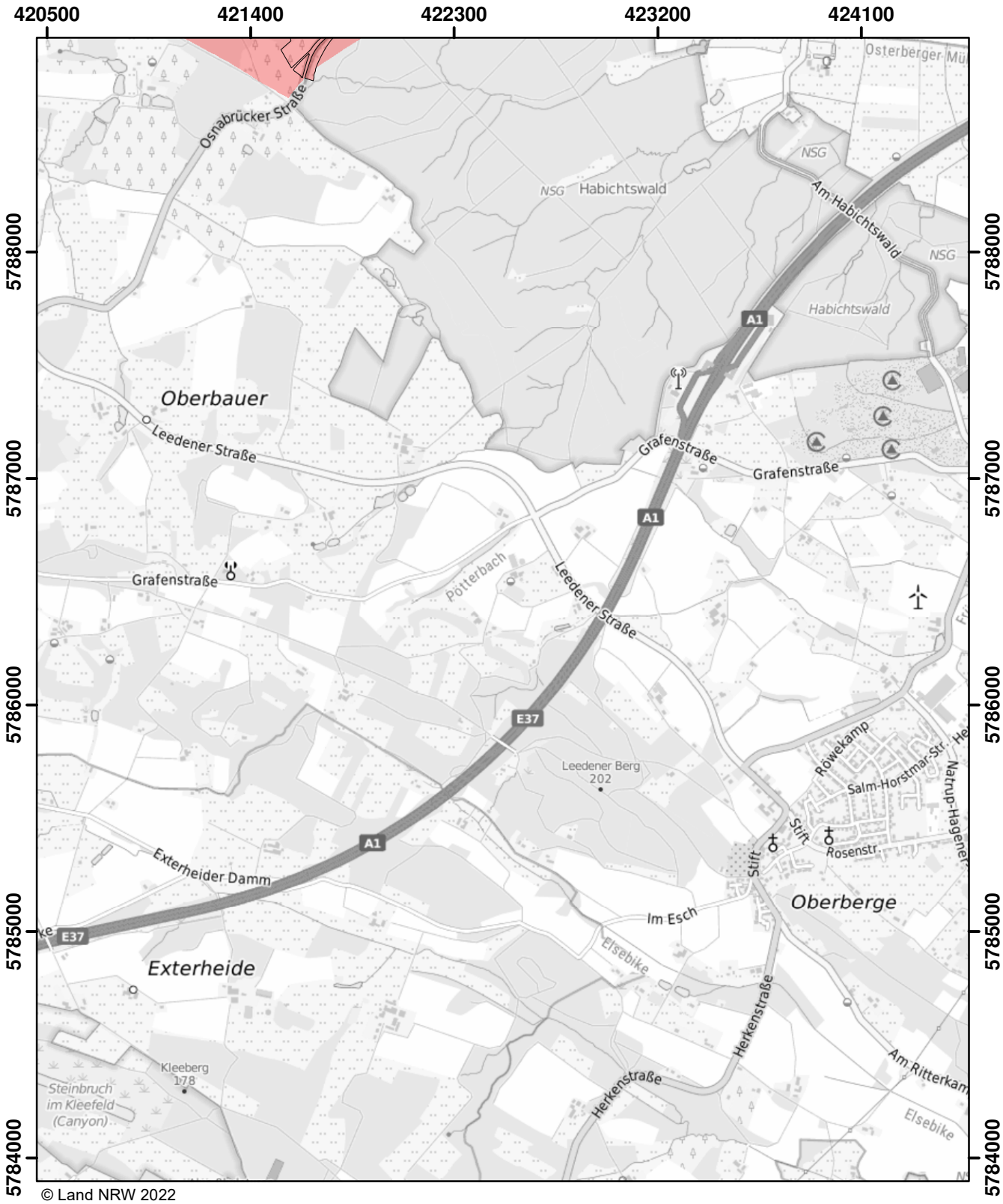

© Land NRW 2022

Mit Nitrat belastete Gebiete und eutrophierte Gebiete nach § 13a DüV, Stand Dezember 2022

- eutrophierte Gebiete nach § 13 AVV
- nitratbelastete Gebiete nach § 7 AVV
- "betroffene Feldblockflächen" in nitratbelasteten/eutrophierten Gebieten
- Staats-, Landesgrenze

0 0,5 1 1,5 Kilometer

Blatt: G35	Erstellt: 11.11.2022
Maßstab: 1:25.000	
Landesamt für Natur, Umwelt und Verbraucherschutz	

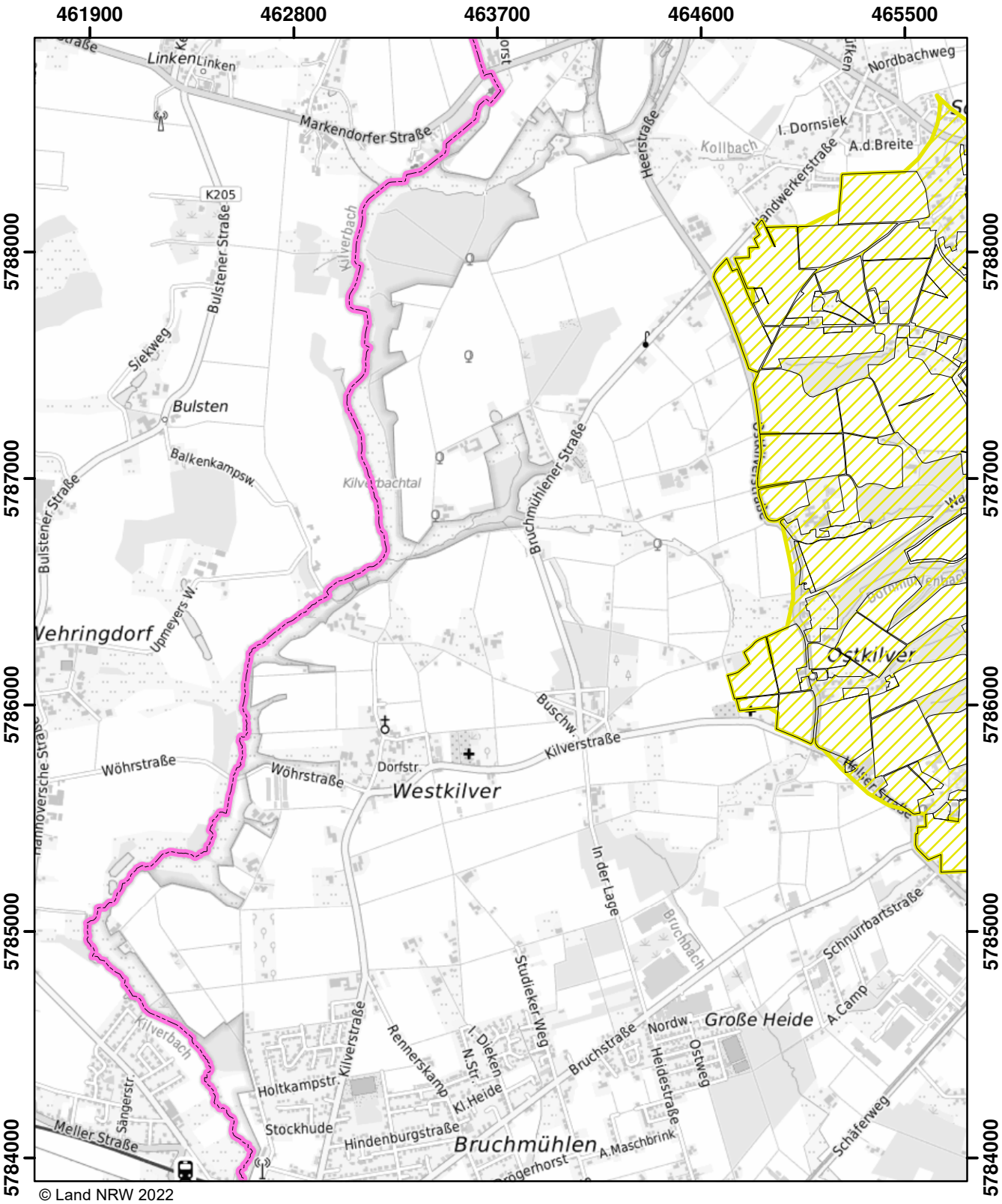

© Land NRW 2022

Mit Nitrat belastete Gebiete und eutrophierte Gebiete nach § 13a DüV, Stand Dezember 2022

- eutrophierte Gebiete nach § 13 AVV
- nitratbelastete Gebiete nach § 7 AVV
- "betroffene Feldblockflächen" in nitratbelasteten/eutrophierten Gebieten
- Staats-, Landesgrenze

0 0,5 1 1,5 Kilometer

Blatt: G45	Erstellt: 11.11.2022
Maßstab: 1:25.000	
Landesamt für Natur, Umwelt und Verbraucherschutz	

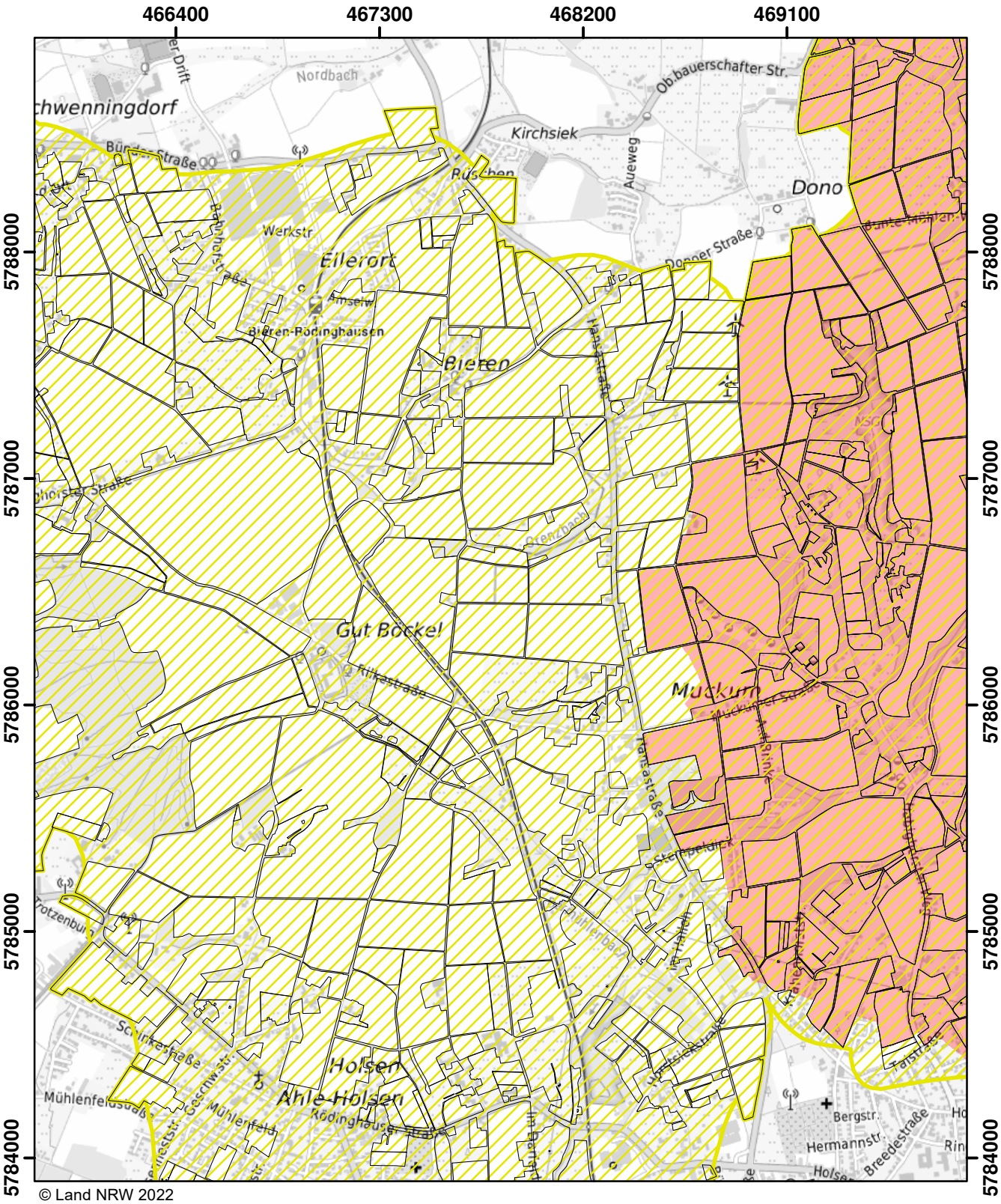

© Land NRW 2022

Mit Nitrat belastete Gebiete und eutrophierte Gebiete nach § 13a DüV, Stand Dezember 2022

- eutrophierte Gebiete nach § 13 AVV
- nitratbelastete Gebiete nach § 7 AVV
- "betroffene Feldblockflächen" in nitratbelasteten/eutrophierten Gebieten
- Staats-, Landesgrenze

Kilometer
0 0,5 1 1,5

Blatt: G46	Erstellt: 11.11.2022
Maßstab: 1:25.000	
Landesamt für Natur, Umwelt und Verbraucherschutz	

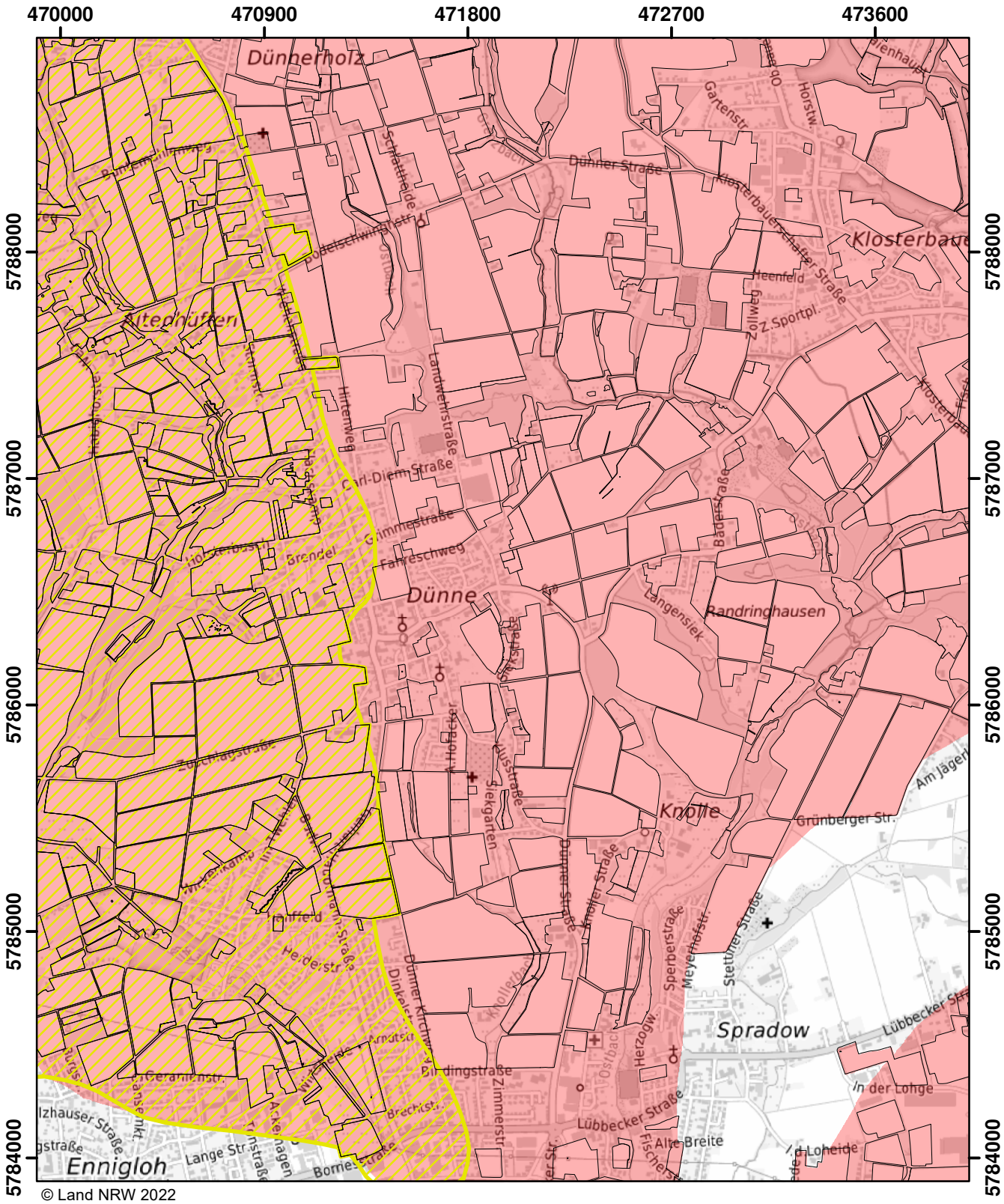

© Land NRW 2022

Mit Nitrat belastete Gebiete und eutrophierte Gebiete nach § 13a DüV, Stand Dezember 2022

- eutrophierte Gebiete nach § 13 AVV
- nitratbelastete Gebiete nach § 7 AVV
- "betroffene Feldblockflächen" in nitratbelasteten/eutrophierten Gebieten
- Staats-, Landesgrenze

0 0,5 1 1,5 Kilometer

Blatt: G47	Erstellt: 11.11.2022
Maßstab: 1:25.000	
Landesamt für Natur, Umwelt und Verbraucherschutz	

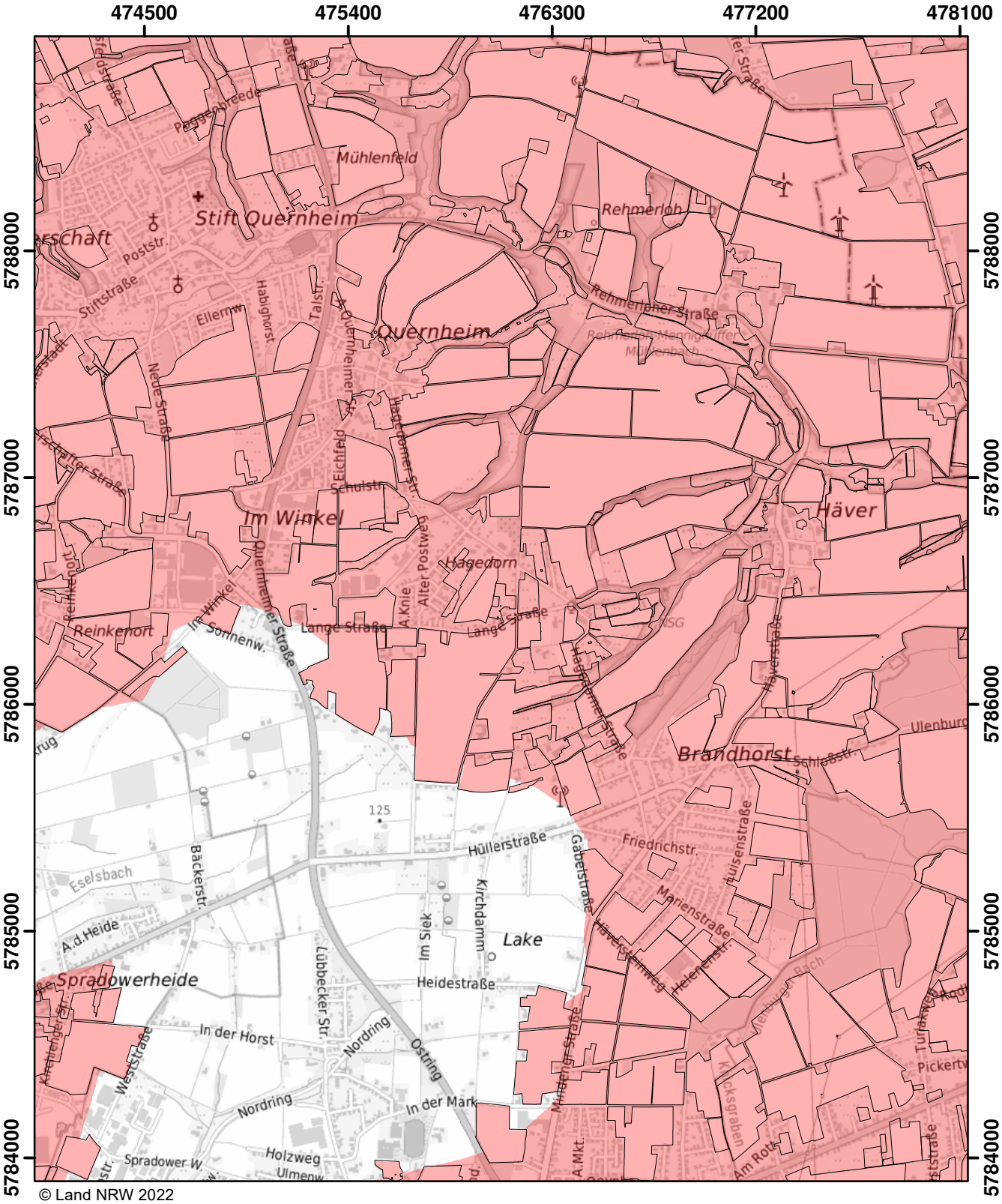

Mit Nitrat belastete Gebiete und eutrophierte Gebiete nach § 13a DüV, Stand Dezember 2022

- eutrophierte Gebiete nach § 13 AVV
- nitratbelastete Gebiete nach § 7 AVV
- "betroffene Feldblockflächen" in nitratbelasteten/eutrophierten Gebieten
- Staats-, Landesgrenze

0 0,5 1 1,5 Kilometer

Blatt: G48	Erstellt: 11.11.2022
Maßstab: 1:25.000	
Landesamt für Natur, Umwelt und Verbraucherschutz	

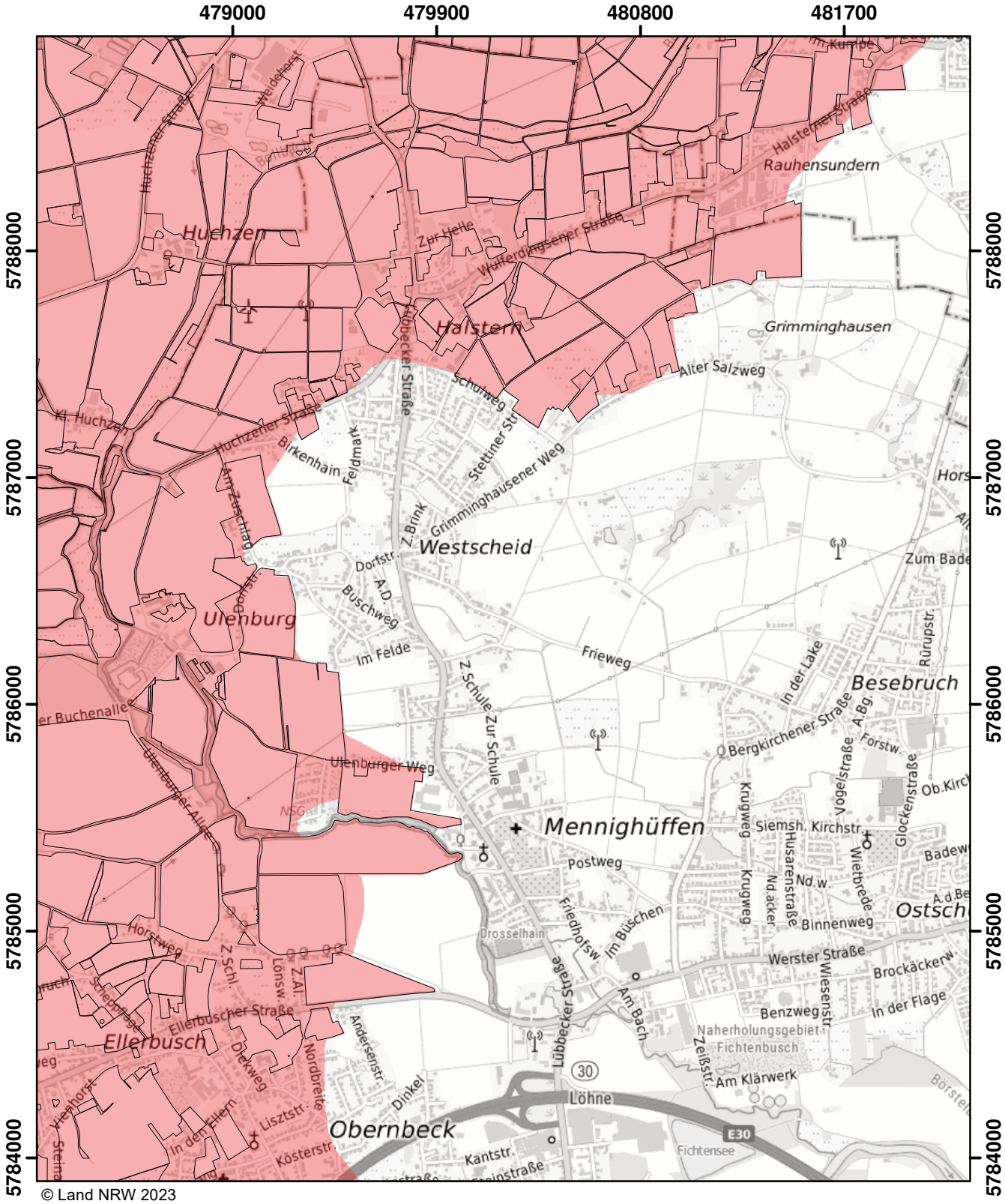

Mit Nitrat belastete Gebiete und eutrophierte Gebiete nach § 13a DüV, Stand Januar 2024

- eutrophierte Gebiete nach § 13 AVV GeA
- nitratbelastete Gebiete nach § 7 AVV GeA
- "betroffene Feldblockflächen" in nitratbelasteten/eutrophierten Gebieten
- Staats-, Landesgrenze

0 0,5 1 1,5 Kilometer

Blatt: G49	Erstellt: 10.11.2023
Maßstab: 1:25.000	
Landesamt für Natur, Umwelt und Verbraucherschutz	

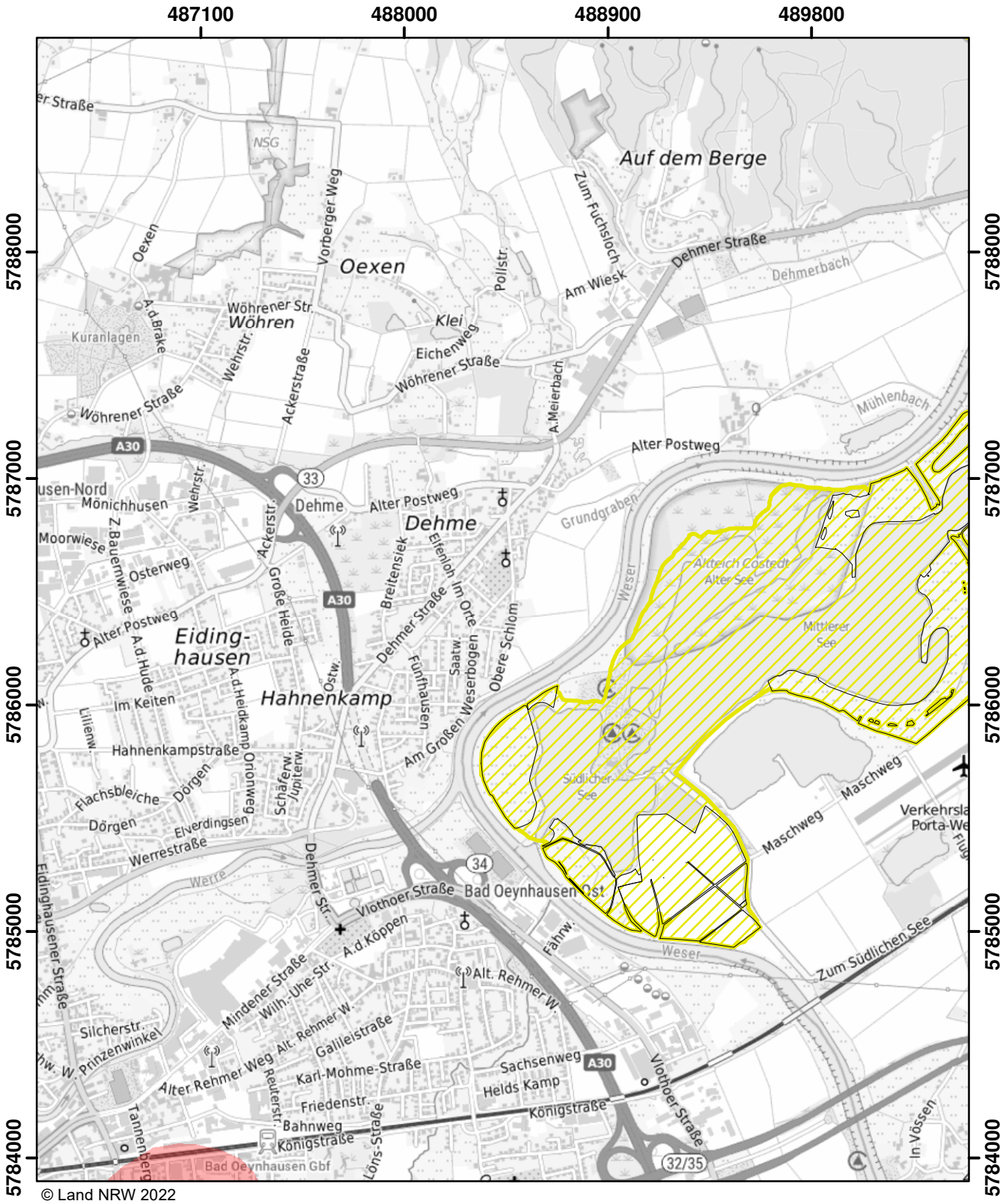

© Land NRW 2022

Mit Nitrat belastete Gebiete und eutrophierte Gebiete nach § 13a DüV, Stand Dezember 2022

- eutrophierte Gebiete nach § 13 AVV
- nitratbelastete Gebiete nach § 7 AVV
- "betroffene Feldblockflächen" in nitratbelasteten/eutrophierten Gebieten
- Staats-, Landesgrenze

0 0,5 1 1,5 Kilometer

Blatt: G51	Erstellt: 11.11.2022
Maßstab: 1:25.000	
Landesamt für Natur, Umwelt und Verbraucherschutz	

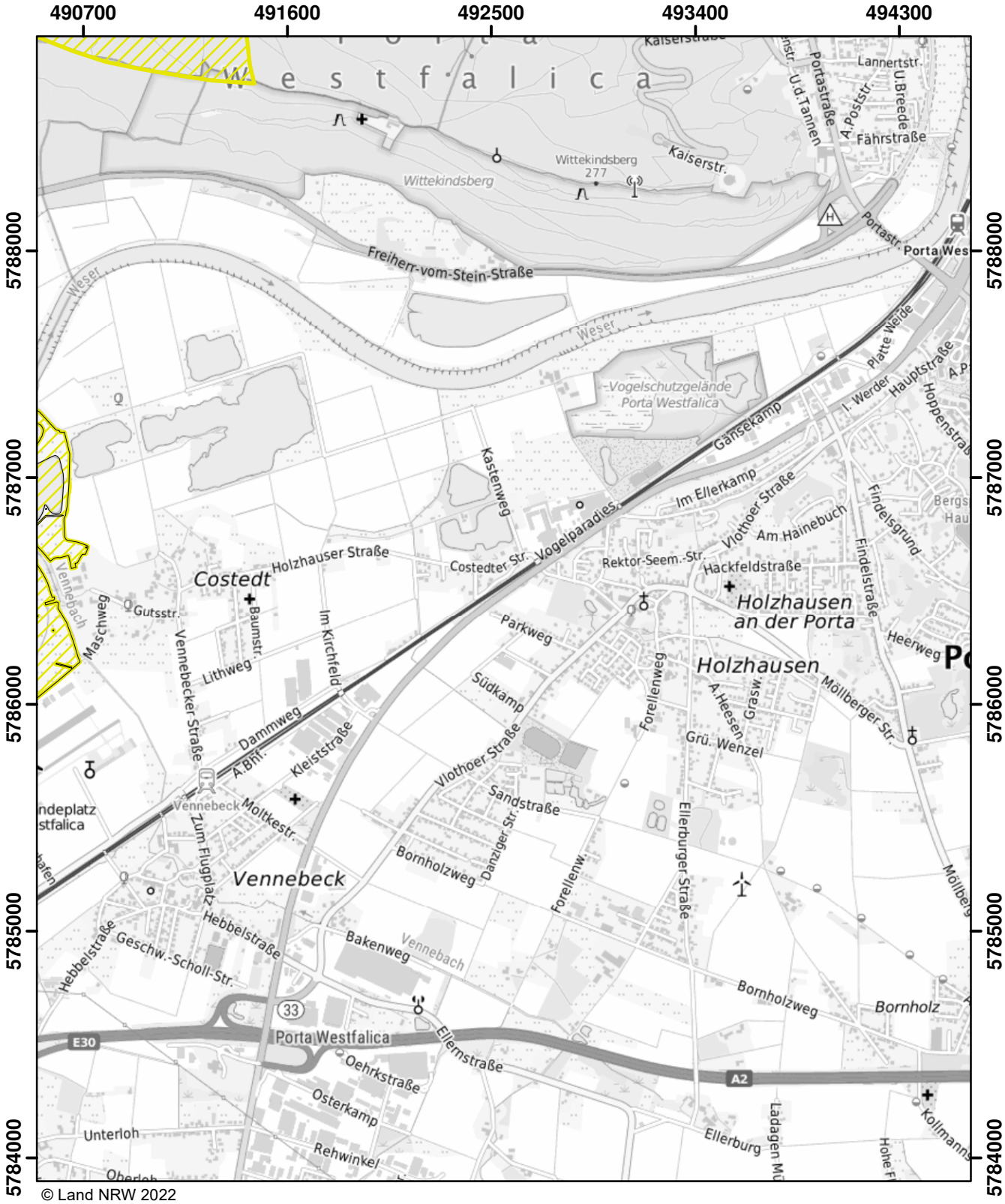

© Land NRW 2022

Mit Nitrat belastete Gebiete und eutrophierte Gebiete nach § 13a DüV, Stand Dezember 2022

- eutrophierte Gebiete nach § 13 AVV
- nitratbelastete Gebiete nach § 7 AVV
- "betroffene Feldblockflächen" in nitratbelasteten/eutrophierten Gebieten
- Staats-, Landesgrenze

0 0,5 1 1,5 Kilometer

Blatt: G52	Erstellt: 11.11.2022
Maßstab: 1:25.000	
Landesamt für Natur, Umwelt und Verbraucherschutz	

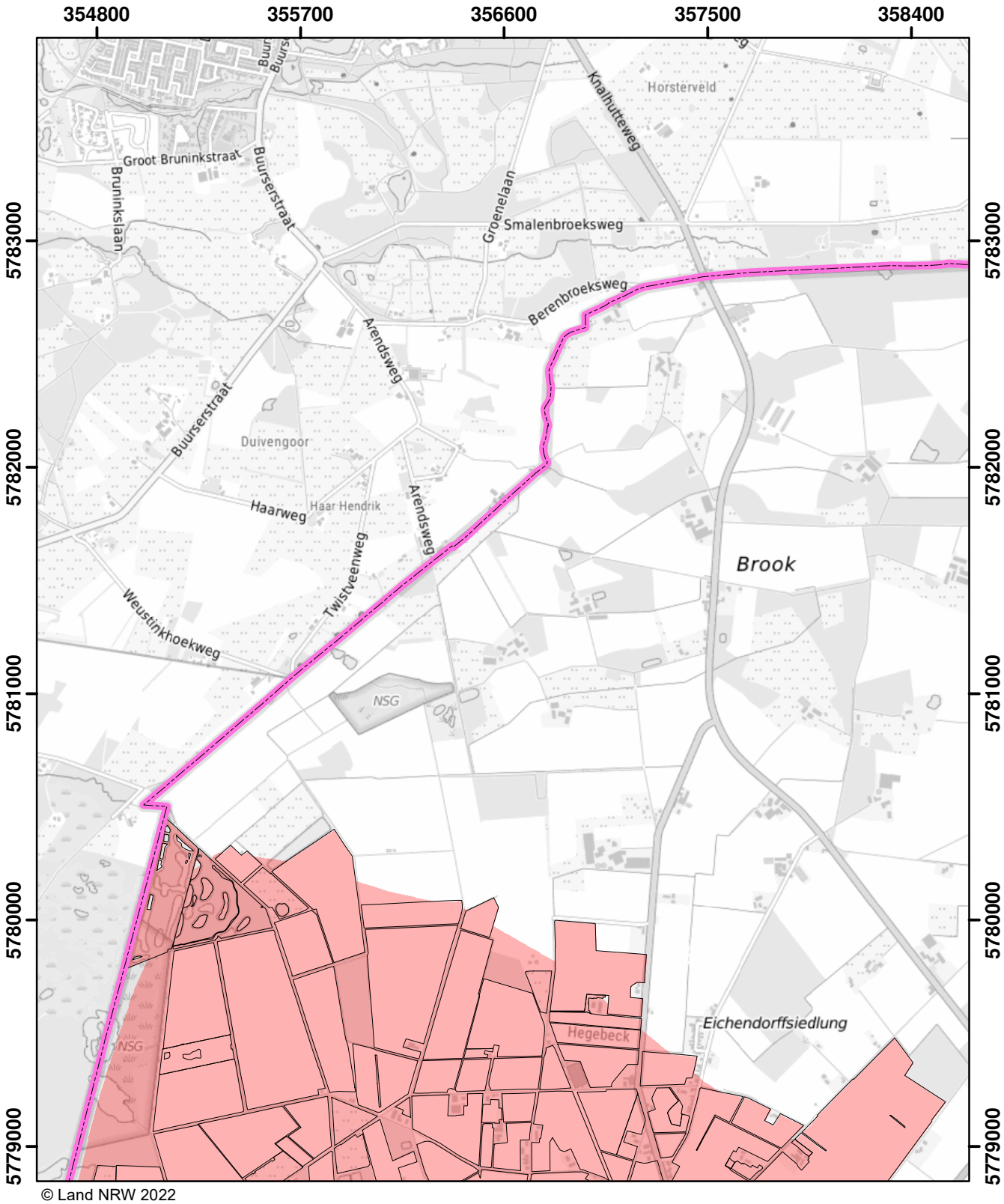

© Land NRW 2022

Mit Nitrat belastete Gebiete und eutrophierte Gebiete nach § 13a DüV, Stand Dezember 2022

- eutrophierte Gebiete nach § 13 AVV
- nitratbelastete Gebiete nach § 7 AVV
- "betroffene Feldblockflächen" in nitratbelasteten/eutrophierten Gebieten
- Staats-, Landesgrenze

0 0,5 1 1,5 Kilometer

Blatt: H19	Erstellt: 11.11.2022
Maßstab: 1:25.000	
Landesamt für Natur, Umwelt und Verbraucherschutz	

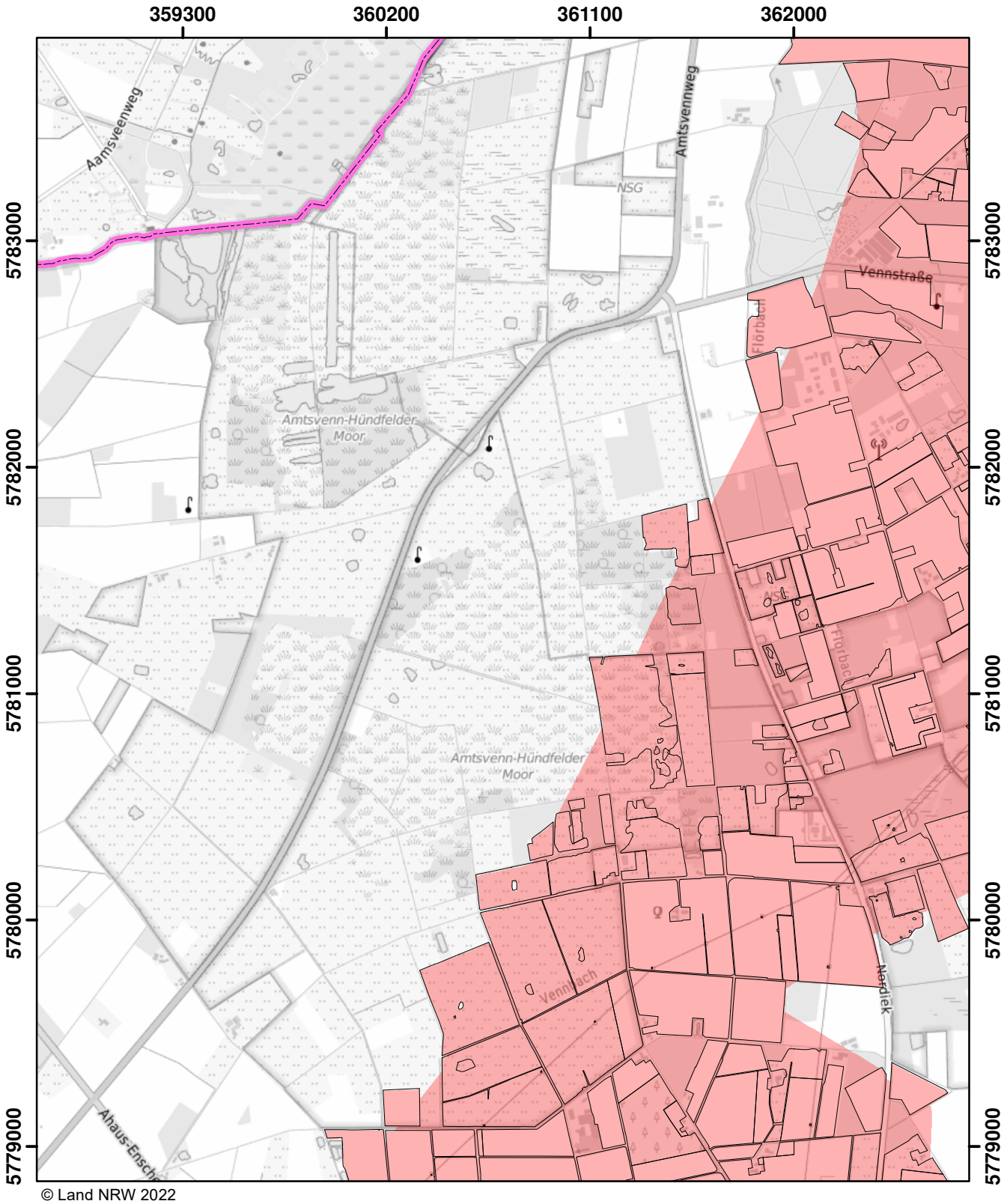

© Land NRW 2022

Mit Nitrat belastete Gebiete und eutrophierte Gebiete nach § 13a DüV, Stand Dezember 2022

- eutrophierte Gebiete nach § 13 AVV
- nitratbelastete Gebiete nach § 7 AVV
- "betroffene Feldblockflächen" in nitratbelasteten/eutrophierten Gebieten
- Staats-, Landesgrenze

Kilometer
0 0,5 1 1,5

Blatt: H20	Erstellt: 11.11.2022
Maßstab: 1:25.000	
Landesamt für Natur, Umwelt und Verbraucherschutz	

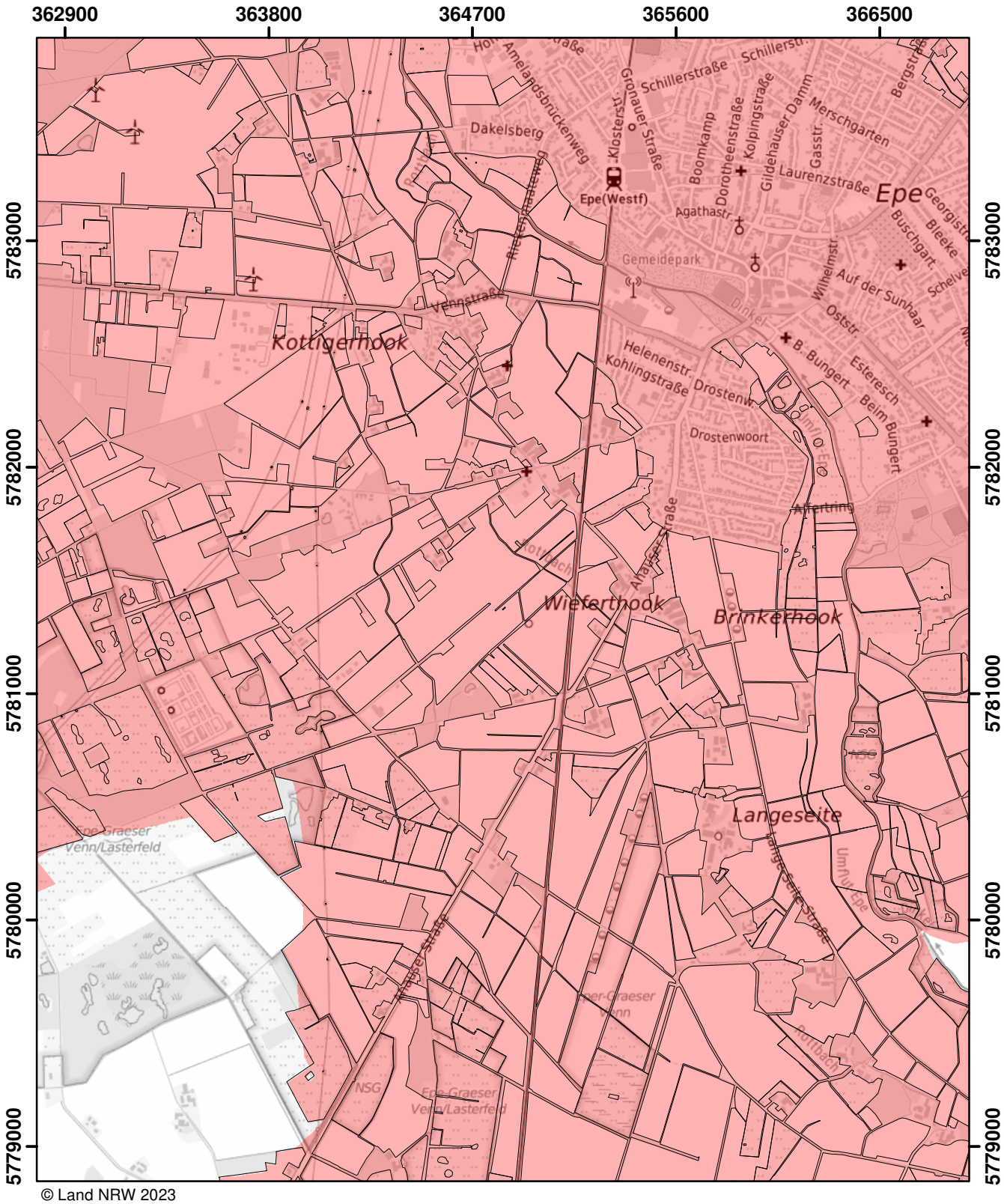

© Land NRW 2023

Mit Nitrat belastete Gebiete und eutrophierte Gebiete nach § 13a DüV, Stand Januar 2025

- eutrophierte Gebiete nach § 13 AVV GeA
- mit Nitrat belastete Gebiete nach § 7 AVV GeA
- "betroffene Feldblockflächen" in nitratbelasteten/eutrophierten Gebieten
- Staats-, Landesgrenze

0 — 0,5 — 1 — 1,5 Kilometer

Blatt: H21	Erstellt: 14.11.2024
Maßstab: 1:25.000	
Landesamt für Natur, Umwelt und Verbraucherschutz	

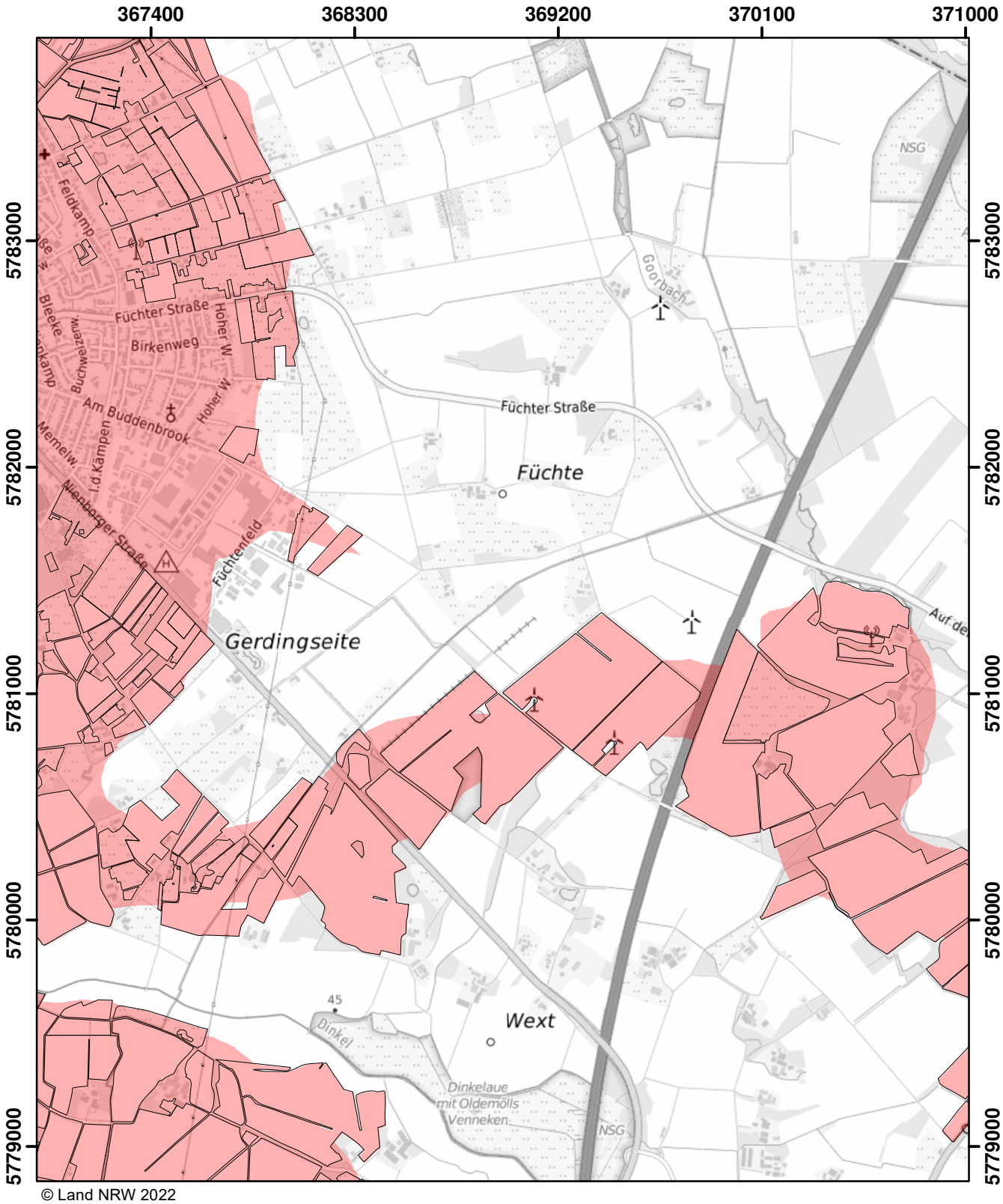

© Land NRW 2022

Mit Nitrat belastete Gebiete und eutrophierte Gebiete nach § 13a DüV, Stand Dezember 2022

- eutrophierte Gebiete nach § 13 AVV
- nitratbelastete Gebiete nach § 7 AVV
- "betroffene Feldblockflächen" in nitratbelasteten/eutrophierten Gebieten
- Staats-, Landesgrenze

0 0,5 1 1,5 Kilometer

Blatt: H22	Erstellt: 11.11.2022
Maßstab: 1:25.000	
Landesamt für Natur, Umwelt und Verbraucherschutz	

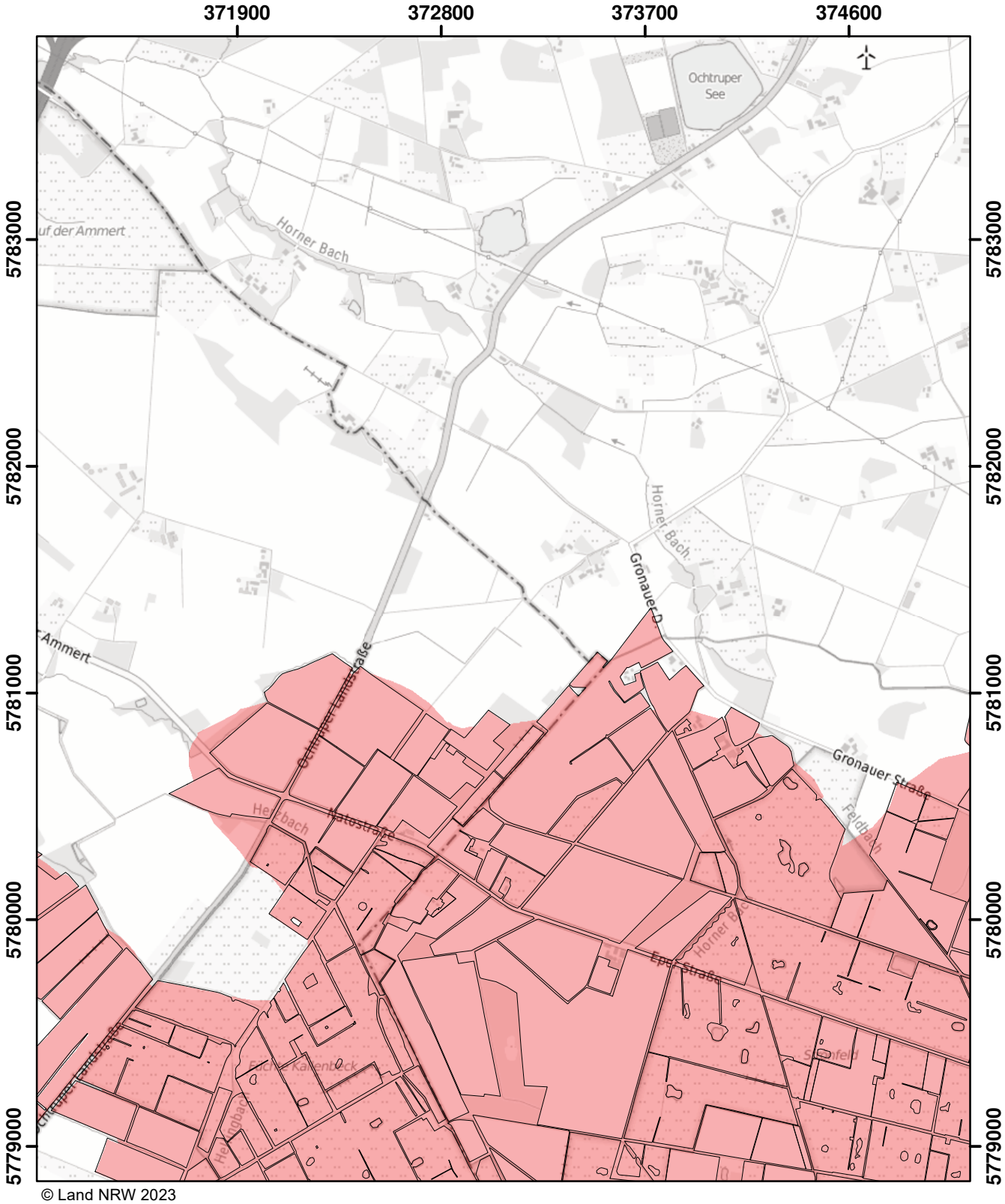

© Land NRW 2023

Mit Nitrat belastete Gebiete und eutrophierte Gebiete nach § 13a DüV, Stand Januar 2024

- eutrophierte Gebiete nach § 13 AVV GeA
- nitratbelastete Gebiete nach § 7 AVV GeA
- "betroffene Feldblockflächen" in nitratbelasteten/eutrophierten Gebieten
- Staats-, Landesgrenze

0 0,5 1 1,5 Kilometer

Blatt: H23	Erstellt: 10.11.2023
Maßstab: 1:25.000	
Landesamt für Natur, Umwelt und Verbraucherschutz	

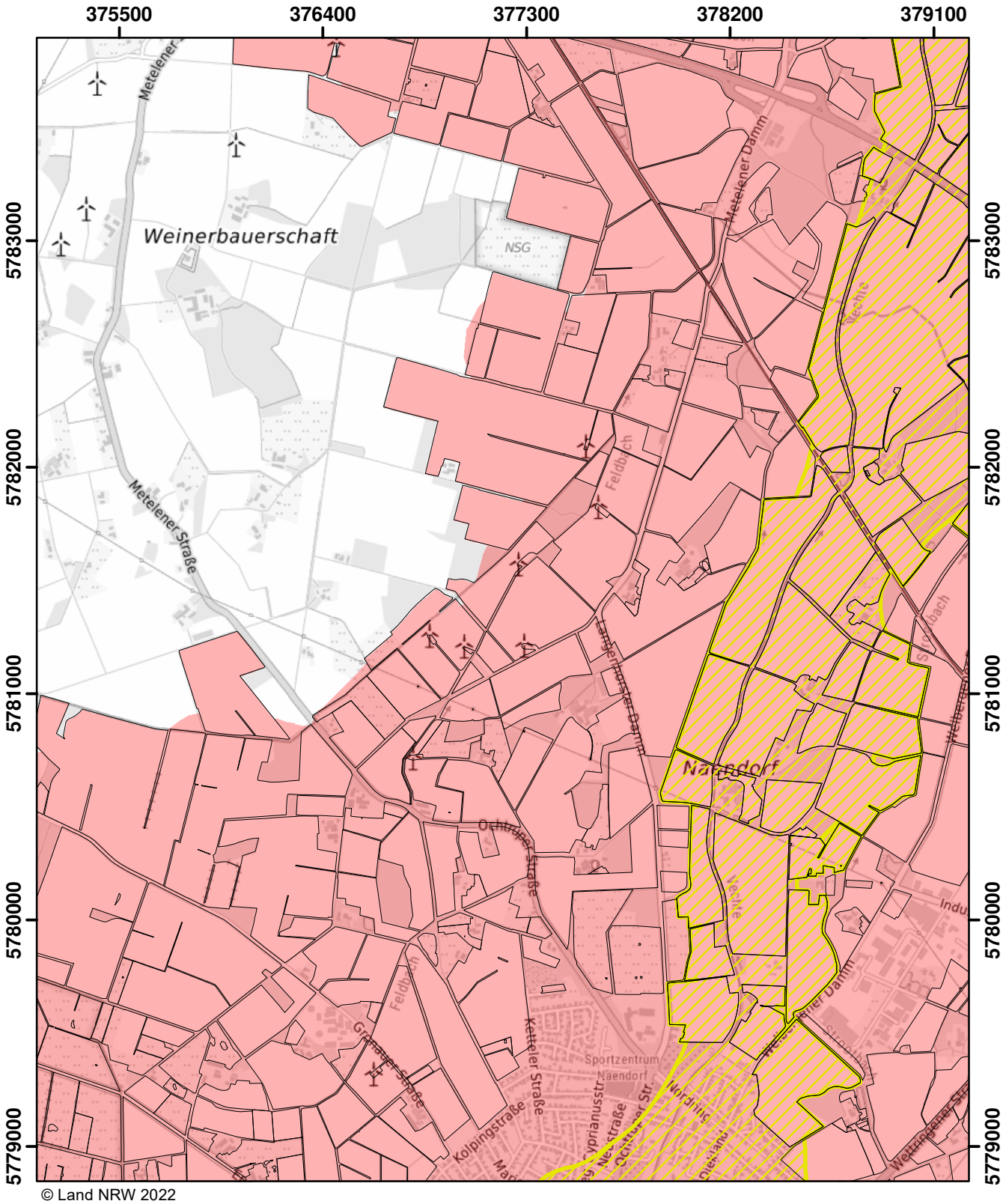

© Land NRW 2022

Mit Nitrat belastete Gebiete und eutrophierte Gebiete nach § 13a DüV, Stand Dezember 2022

- eutrophierte Gebiete nach § 13 AVV
- nitratbelastete Gebiete nach § 7 AVV
- "betroffene Feldblockflächen" in nitratbelasteten/eutrophierten Gebieten
- Staats-, Landesgrenze

0 0,5 1 1,5 Kilometer

Blatt: H24	Erstellt: 11.11.2022
Maßstab: 1:25.000	
Landesamt für Natur, Umwelt und Verbraucherschutz	

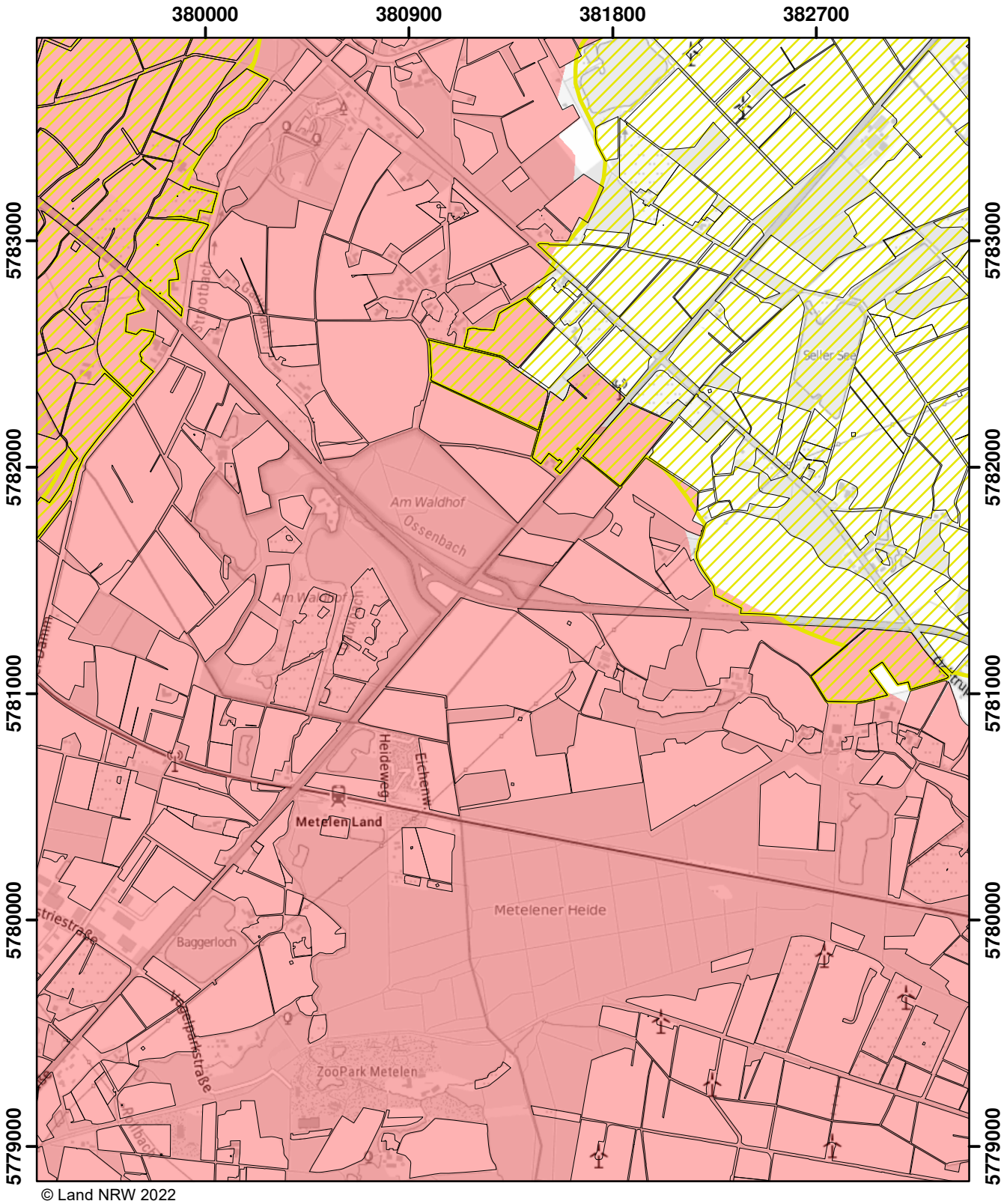

© Land NRW 2022

Mit Nitrat belastete Gebiete und eutrophierte Gebiete nach § 13a DüV, Stand Dezember 2022

- eutrophierte Gebiete nach § 13 AVV
- nitratbelastete Gebiete nach § 7 AVV
- "betroffene Feldblockflächen" in nitratbelasteten/eutrophierten Gebieten
- Staats-, Landesgrenze

0 0,5 1 1,5 Kilometer

Blatt: H25	Erstellt: 11.11.2022
Maßstab: 1:25.000	
Landesamt für Natur, Umwelt und Verbraucherschutz	

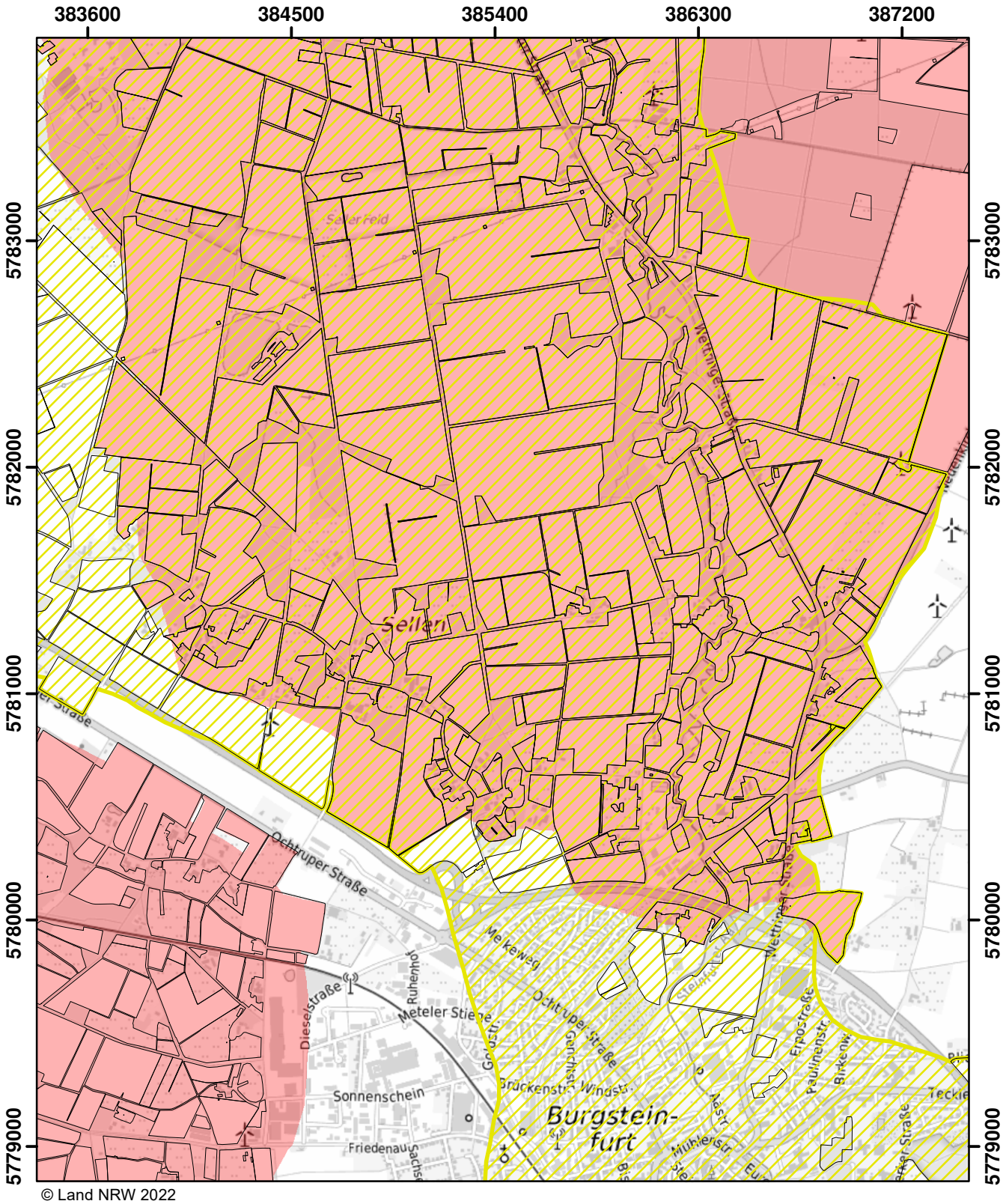

© Land NRW 2022

Mit Nitrat belastete Gebiete und eutrophierte Gebiete nach § 13a DüV, Stand Dezember 2022

- eutrophierte Gebiete nach § 13 AVV
- nitratbelastete Gebiete nach § 7 AVV
- "betroffene Feldblockflächen" in nitratbelasteten/eutrophierten Gebieten
- Staats-, Landesgrenze

0 0,5 1 1,5 Kilometer

Blatt: H26	Erstellt: 11.11.2022
Maßstab: 1:25.000	
Landesamt für Natur, Umwelt und Verbraucherschutz	

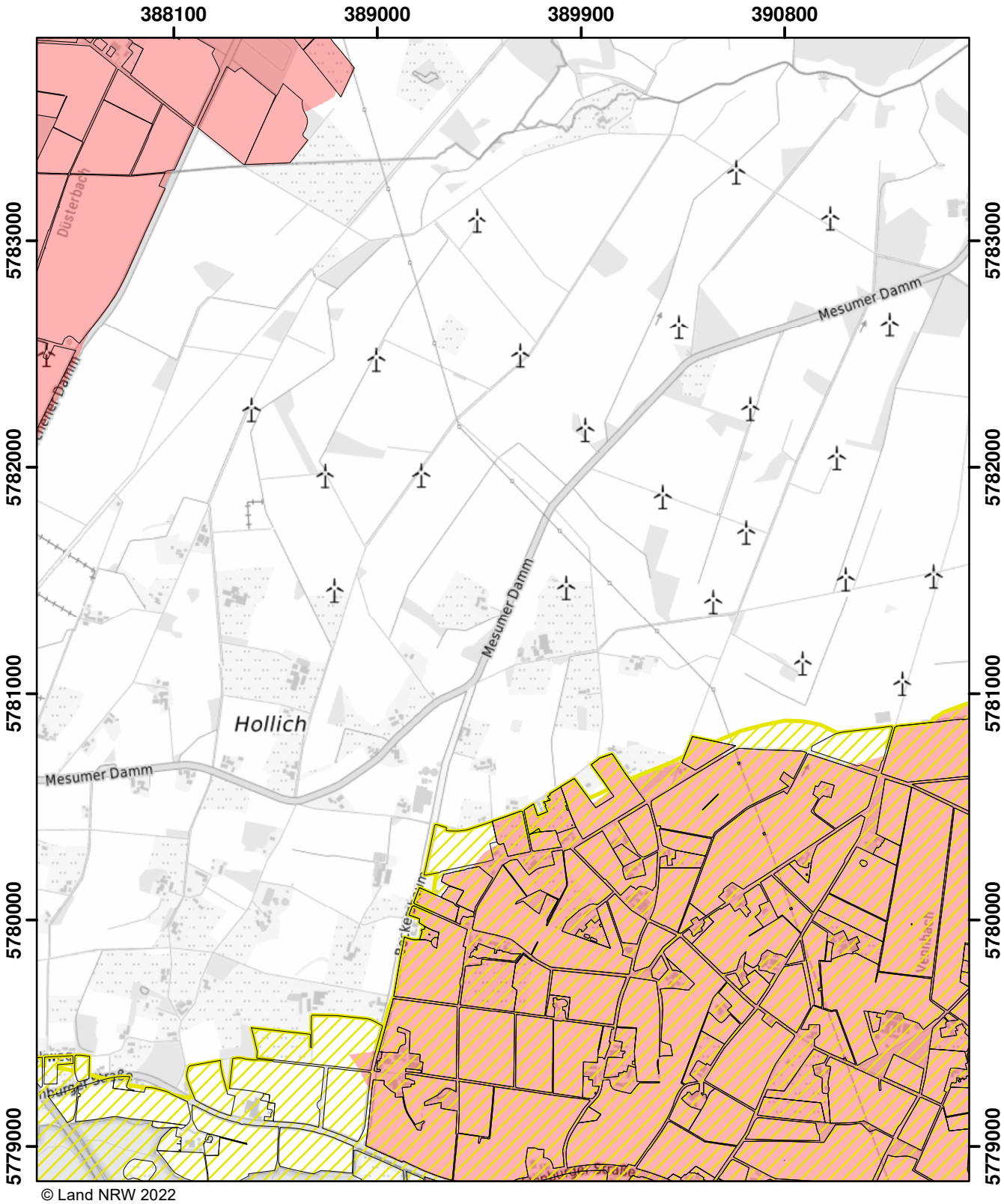

© Land NRW 2022

Mit Nitrat belastete Gebiete und eutrophierte Gebiete nach § 13a DüV, Stand Dezember 2022

- eutrophierte Gebiete nach § 13 AVV
- nitratbelastete Gebiete nach § 7 AVV
- "betroffene Feldblockflächen" in nitratbelasteten/eutrophierten Gebieten
- Staats-, Landesgrenze

Kilometer
0 0,5 1 1,5

Blatt: H27	Erstellt: 11.11.2022
Maßstab: 1:25.000	
Landesamt für Natur, Umwelt und Verbraucherschutz	

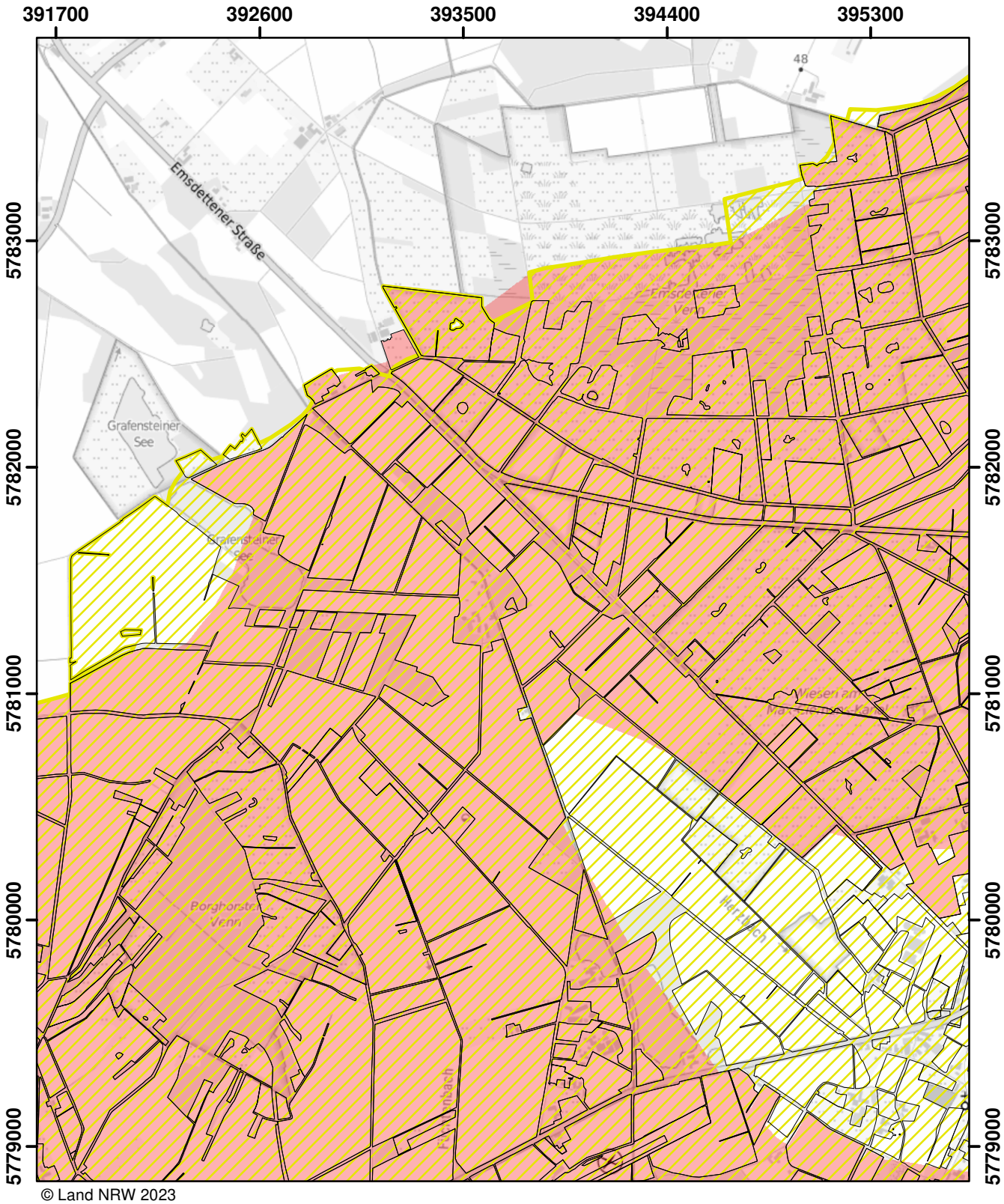

© Land NRW 2023

Mit Nitrat belastete Gebiete und eutrophierte Gebiete nach § 13a DüV, Stand Januar 2025

- eutrophierte Gebiete nach § 13 AVV GeA
- mit Nitrat belastete Gebiete nach § 7 AVV GeA
- "betroffene Feldblockflächen" in nitratbelasteten/eutrophierten Gebieten
- Staats-, Landesgrenze

0 0,5 1 1,5 Kilometer

Blatt: H28	Erstellt: 14.11.2024
Maßstab: 1:25.000	
Landesamt für Natur, Umwelt und Verbraucherschutz	

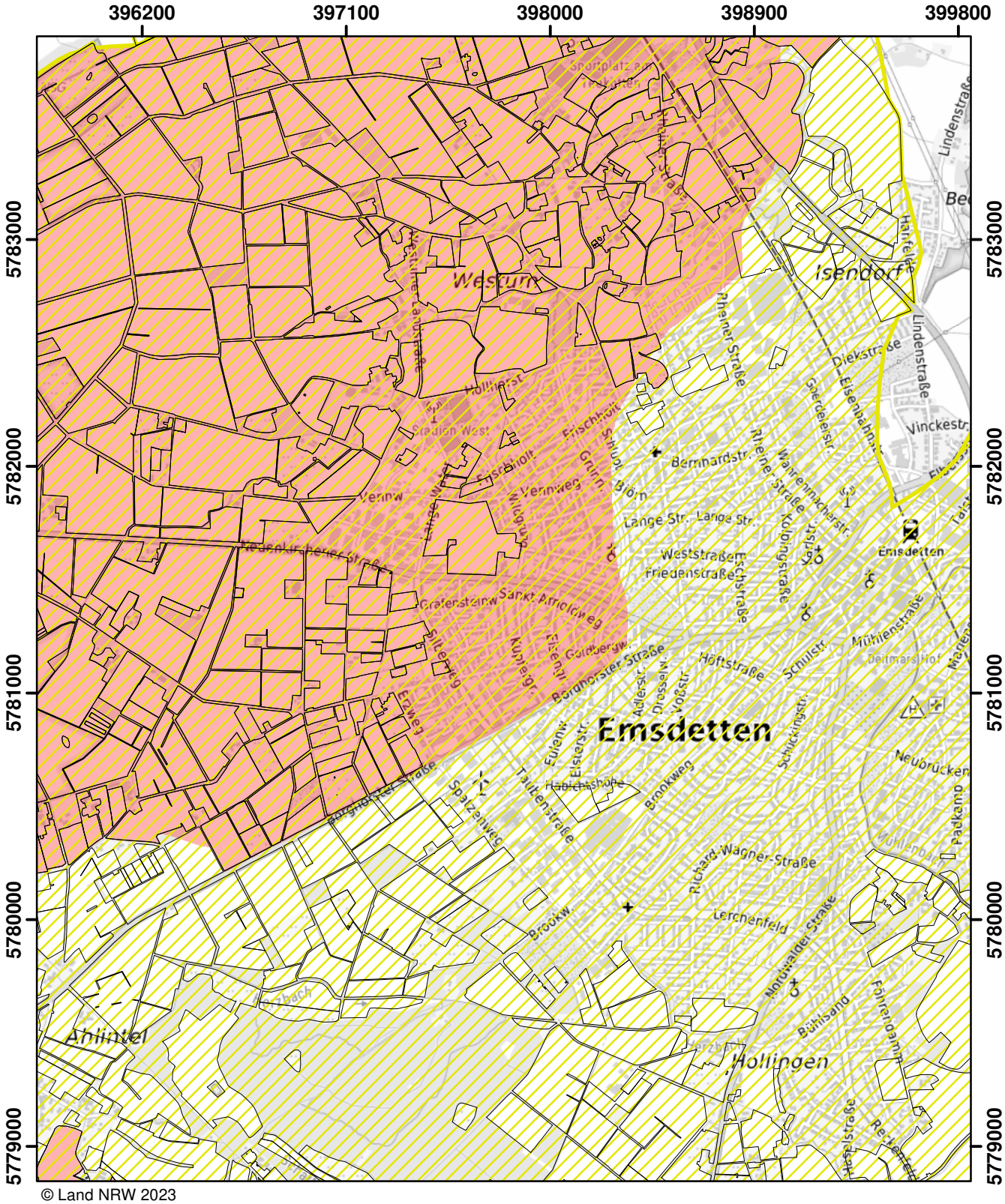

© Land NRW 2023

Mit Nitrat belastete Gebiete und eutrophierte Gebiete nach § 13a DüV, Stand Januar 2025

- eutrophierte Gebiete nach § 13 AVV GeA
- mit Nitrat belastete Gebiete nach § 7 AVV GeA
- "betroffene Feldblockflächen" in nitratbelasteten/eutrophierten Gebieten
- Staats-, Landesgrenze

0 0,5 1 1,5 Kilometer

Blatt: H29	Erstellt: 14.11.2024
Maßstab: 1:25.000	
Landesamt für Natur, Umwelt und Verbraucherschutz	

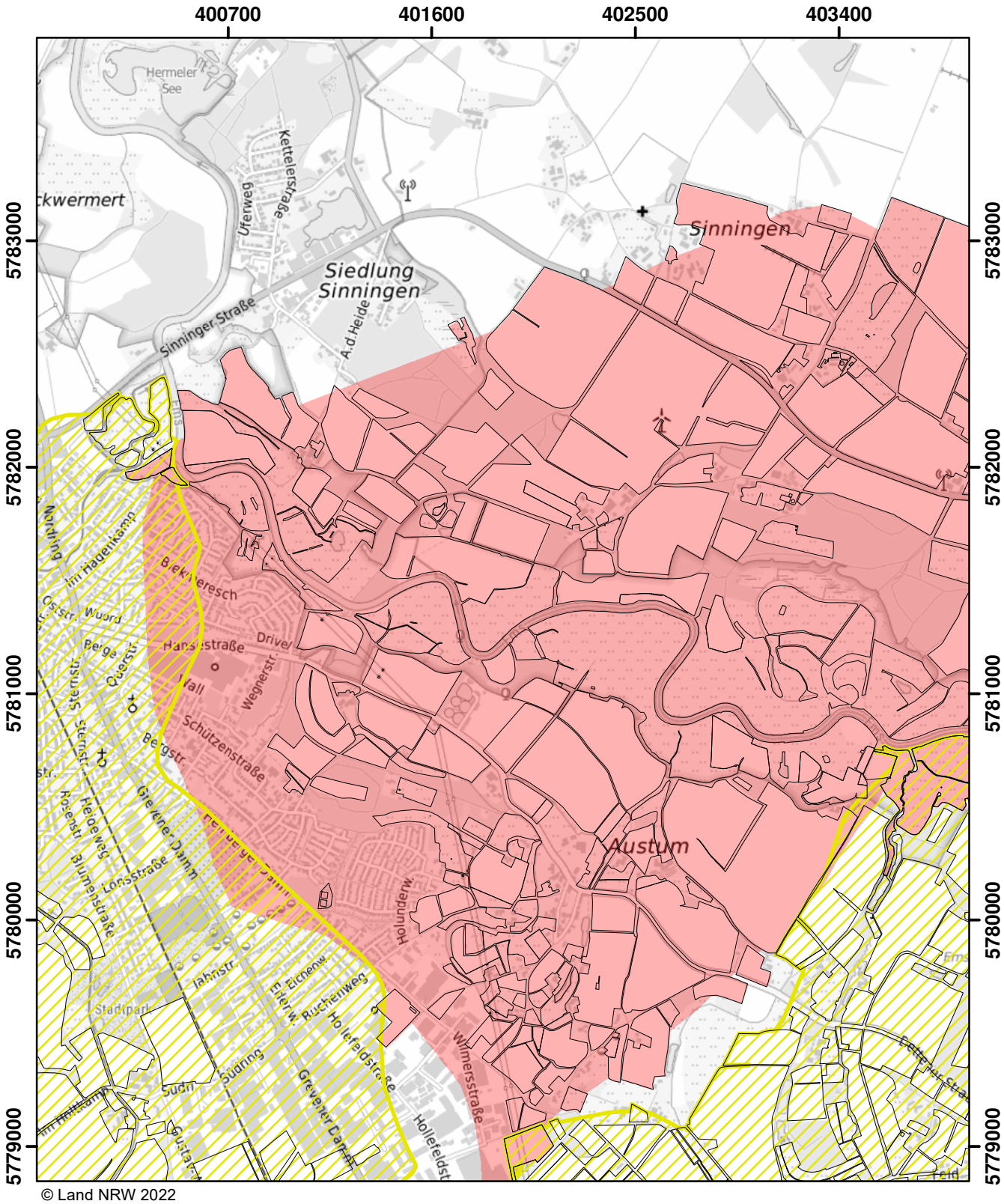

© Land NRW 2022

Mit Nitrat belastete Gebiete und eutrophierte Gebiete nach § 13a DüV, Stand Dezember 2022

- eutrophierte Gebiete nach § 13 AVV
- nitratbelastete Gebiete nach § 7 AVV
- "betroffene Feldblockflächen" in nitratbelasteten/eutrophierten Gebieten
- Staats-, Landesgrenze

0 0,5 1 1,5 Kilometer

Blatt: H30	Erstellt: 11.11.2022
Maßstab: 1:25.000	
Landesamt für Natur, Umwelt und Verbraucherschutz	

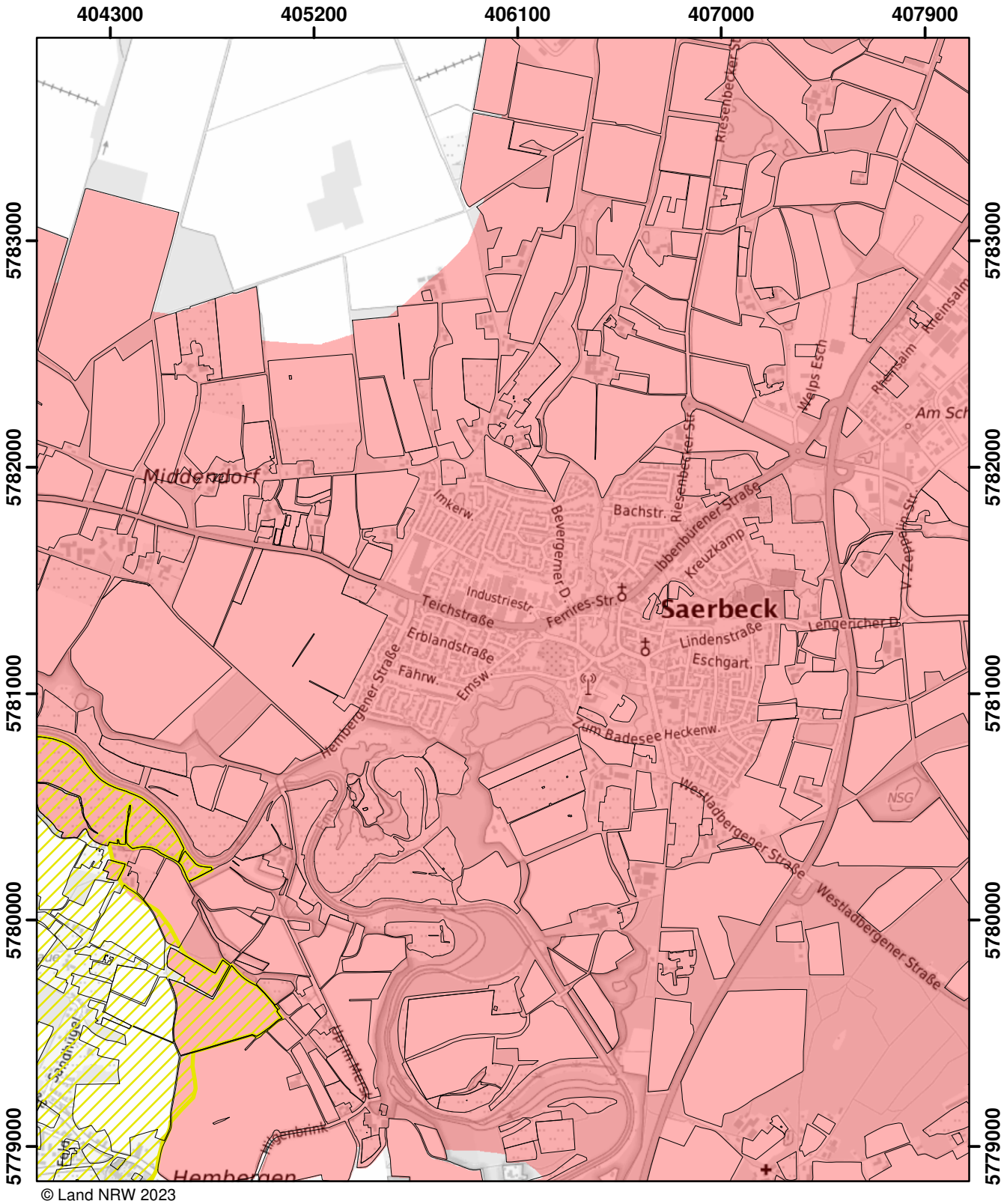

© Land NRW 2023

Mit Nitrat belastete Gebiete und eutrophierte Gebiete nach § 13a DüV, Stand Januar 2025

- eutrophierte Gebiete nach § 13 AVV GeA
- mit Nitrat belastete Gebiete nach § 7 AVV GeA
- "betroffene Feldblockflächen" in nitratbelasteten/eutrophierten Gebieten
- Staats-, Landesgrenze

0 0,5 1 1,5 Kilometer

Blatt: H31	Erstellt: 14.11.2024
Maßstab: 1:25.000	
Landesamt für Natur, Umwelt und Verbraucherschutz	

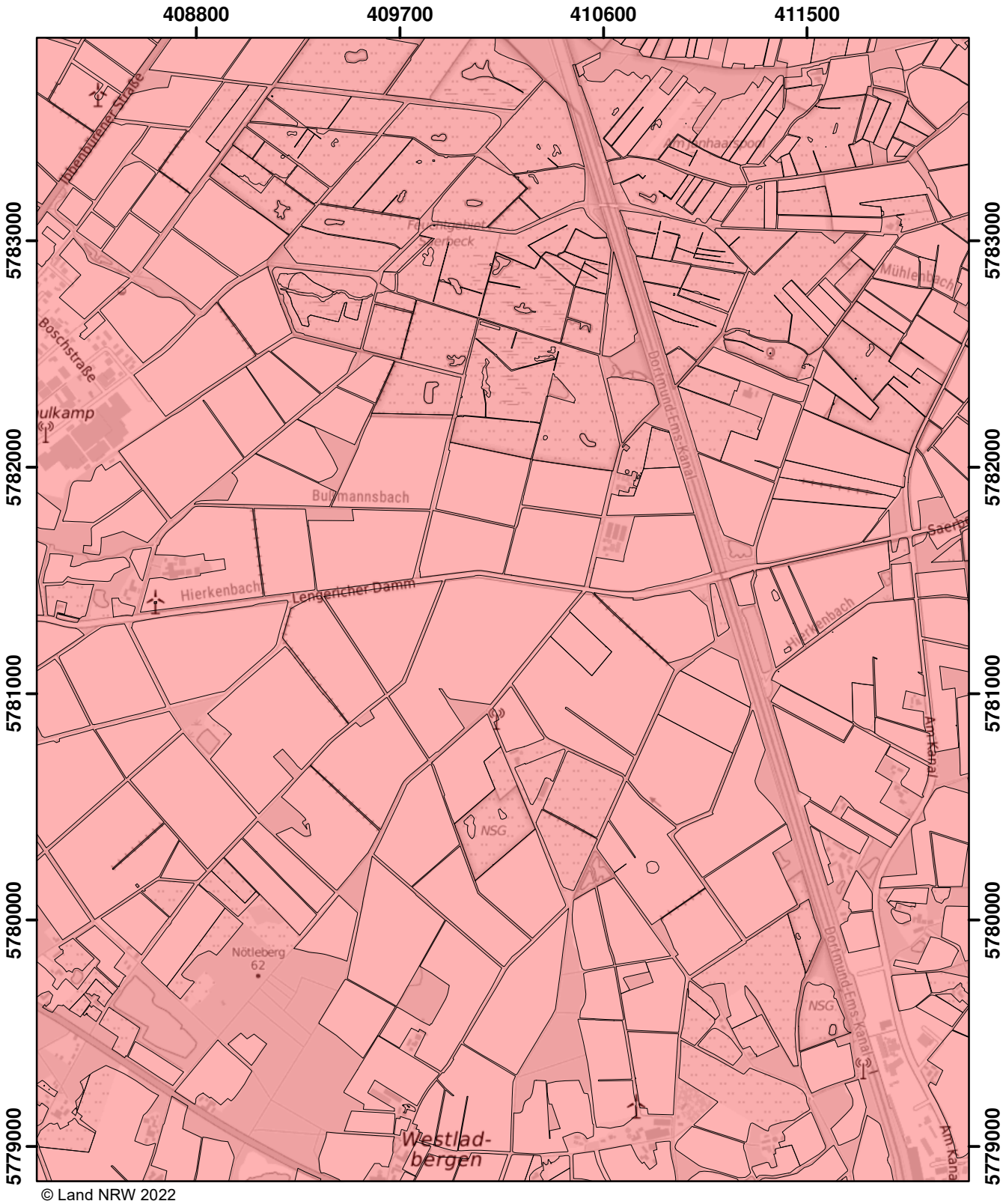

© Land NRW 2022

Mit Nitrat belastete Gebiete und eutrophierte Gebiete nach § 13a DüV, Stand Dezember 2022

- eutrophierte Gebiete nach § 13 AVV
- nitratbelastete Gebiete nach § 7 AVV
- "betroffene Feldblockflächen" in nitratbelasteten/eutrophierten Gebieten
- Staats-, Landesgrenze

0 0,5 1 1,5 Kilometer

Blatt: H32	Erstellt: 11.11.2022
Maßstab: 1:25.000	
Landesamt für Natur, Umwelt und Verbraucherschutz	

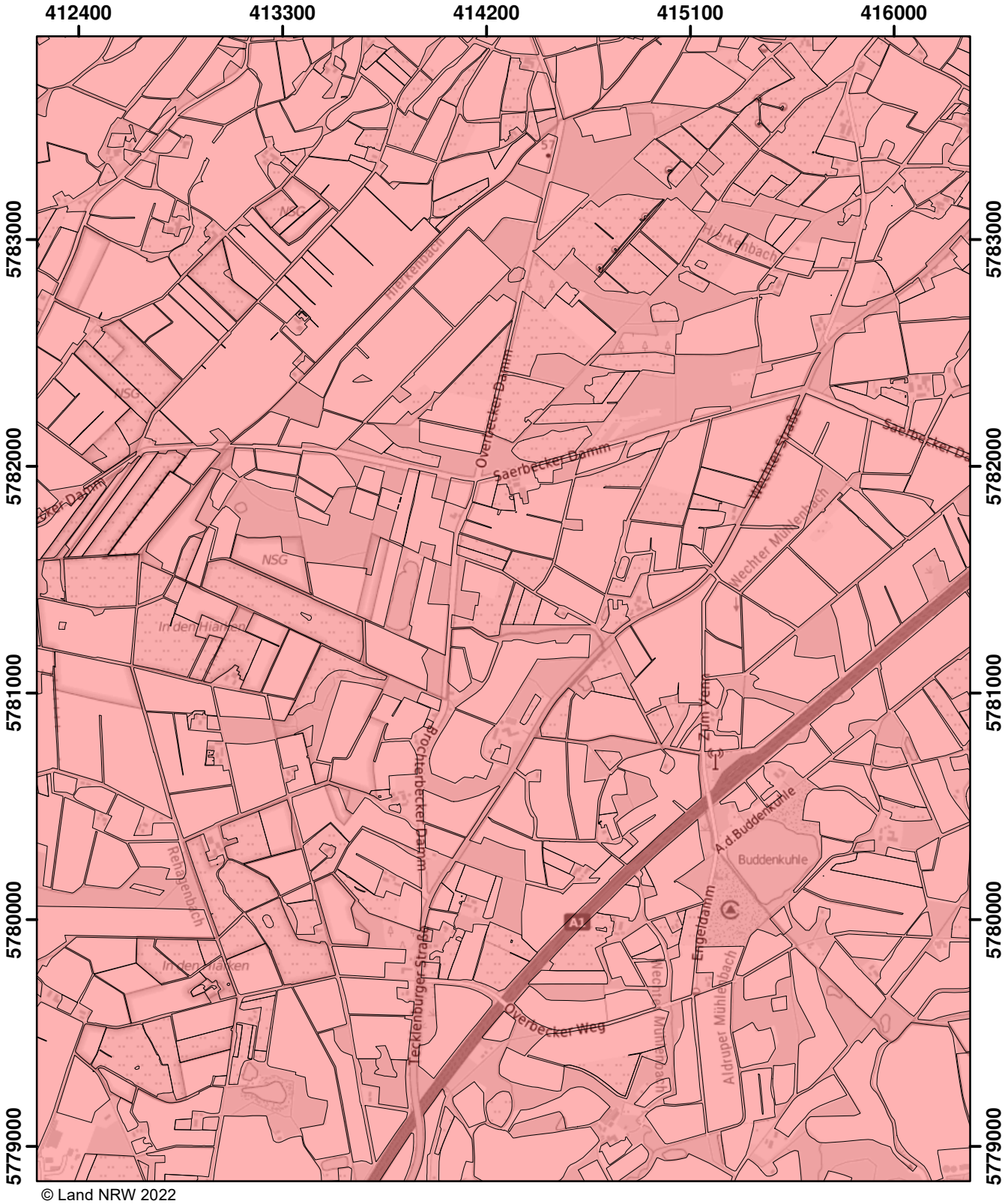

© Land NRW 2022

Mit Nitrat belastete Gebiete und eutrophierte Gebiete nach § 13a DüV, Stand Dezember 2022

- eutrophierte Gebiete nach § 13 AVV
- nitratbelastete Gebiete nach § 7 AVV
- "betroffene Feldblockflächen" in nitratbelasteten/eutrophierten Gebieten
- Staats-, Landesgrenze

0 0,5 1 1,5 Kilometer

Blatt: H33	Erstellt: 11.11.2022
Maßstab: 1:25.000	
Landesamt für Natur, Umwelt und Verbraucherschutz	

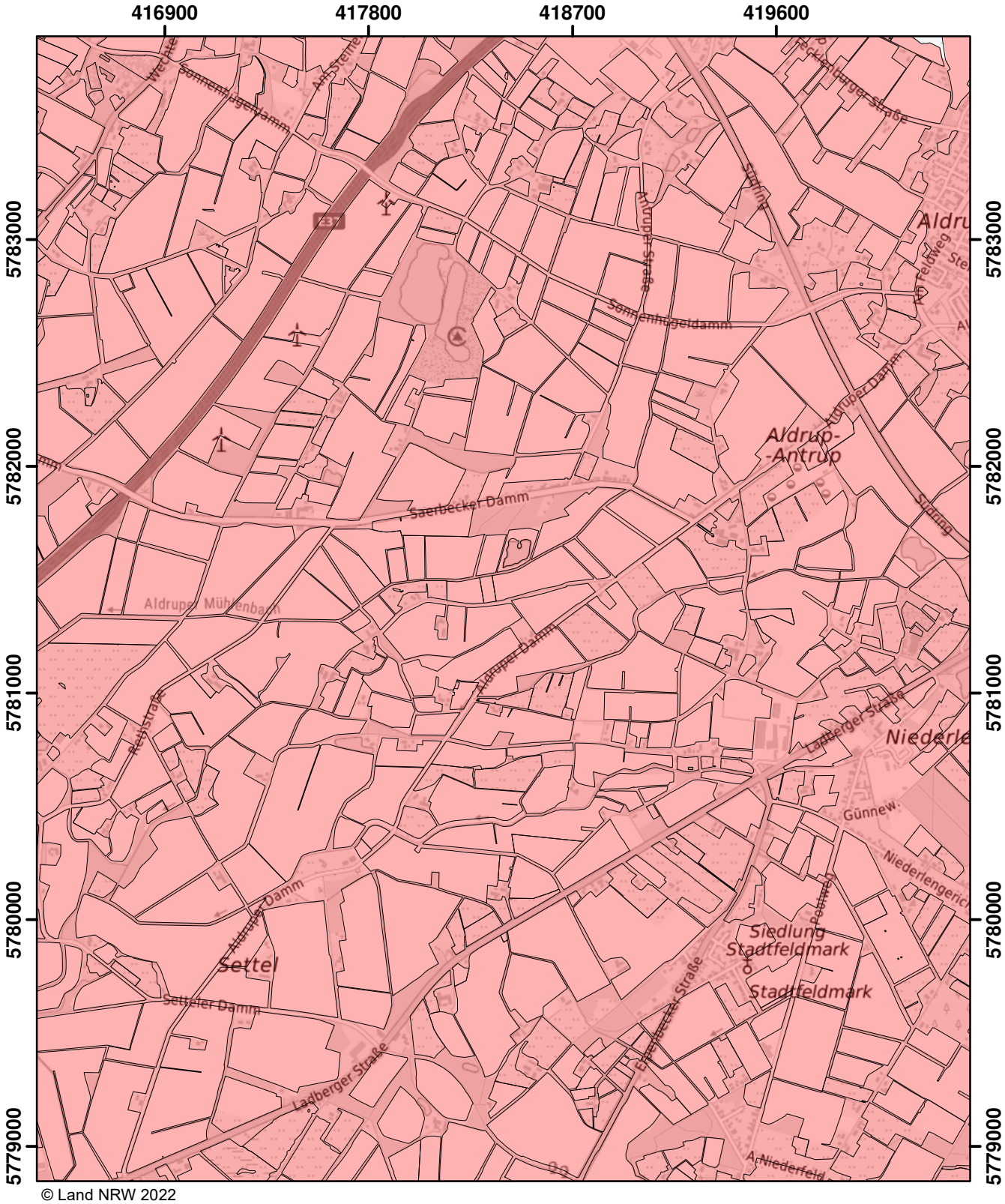
416900
417800
418700
419600
5783000
5782000
5781000
5780000
5779000
Sennenhügeldamm
Saerbecker Damm
Aldrup-
-Antrup
Aldruper Mühlenbach
Aldruper Damm
Lagerstraße
Niederle
Günnew.
Siedlung
Stadtfeldmark
Stadtfeldmark
Settel
Setteler Damm
Lagberger Straße
Dreibecker Straße
Sünning
Ahstraße
Ahstraße
Ahstraße

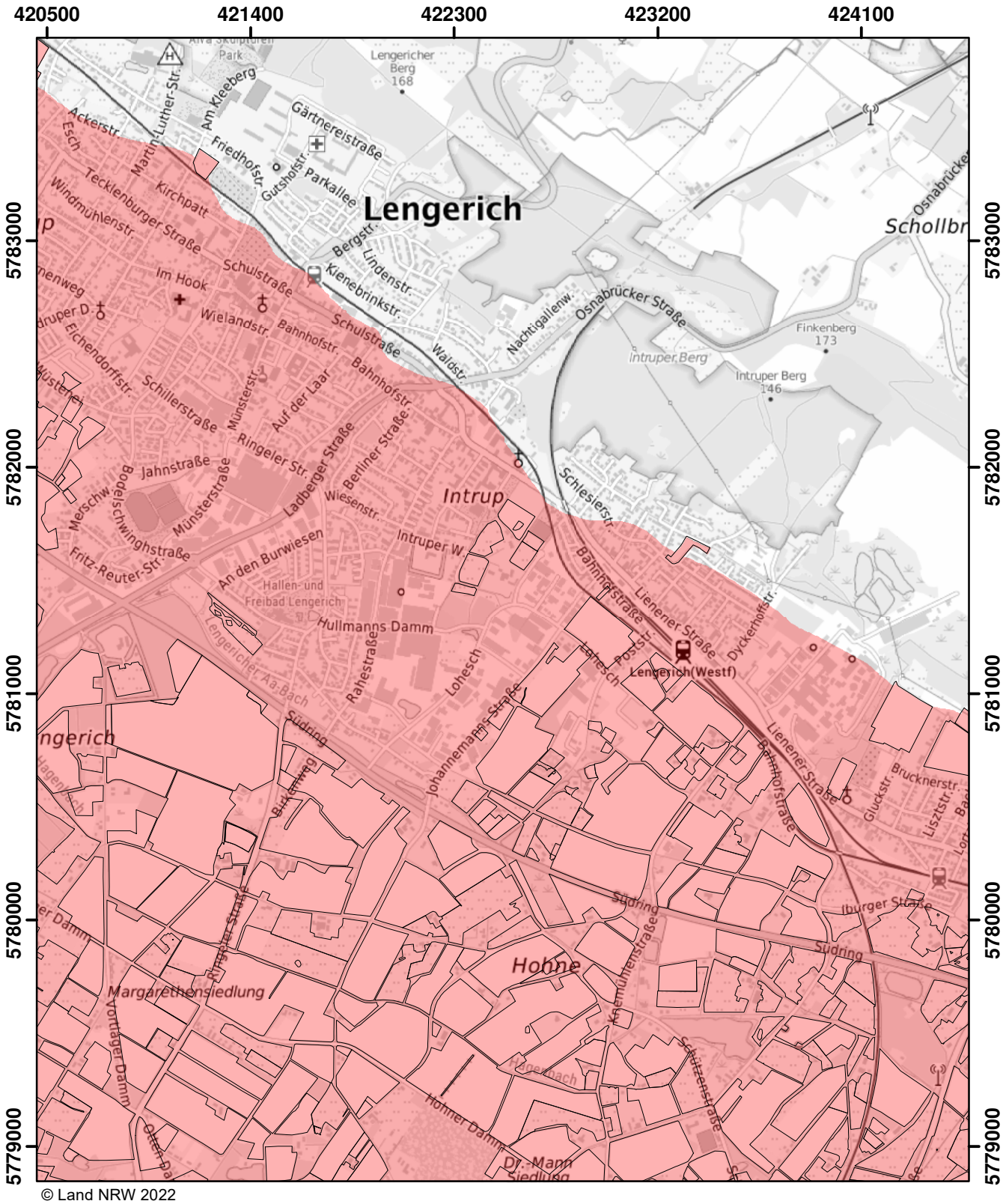

© Land NRW 2022

Mit Nitrat belastete Gebiete und eutrophierte Gebiete nach § 13a DüV, Stand Dezember 2022

- eutrophierte Gebiete nach § 13 AVV
- nitratbelastete Gebiete nach § 7 AVV
- "betroffene Feldblockflächen" in nitratbelasteten/eutrophierten Gebieten
- Staats-, Landesgrenze

Kilometer
0 0,5 1 1,5

Blatt: H35	Erstellt: 11.11.2022
Maßstab: 1:25.000	
Landesamt für Natur, Umwelt und Verbraucherschutz	

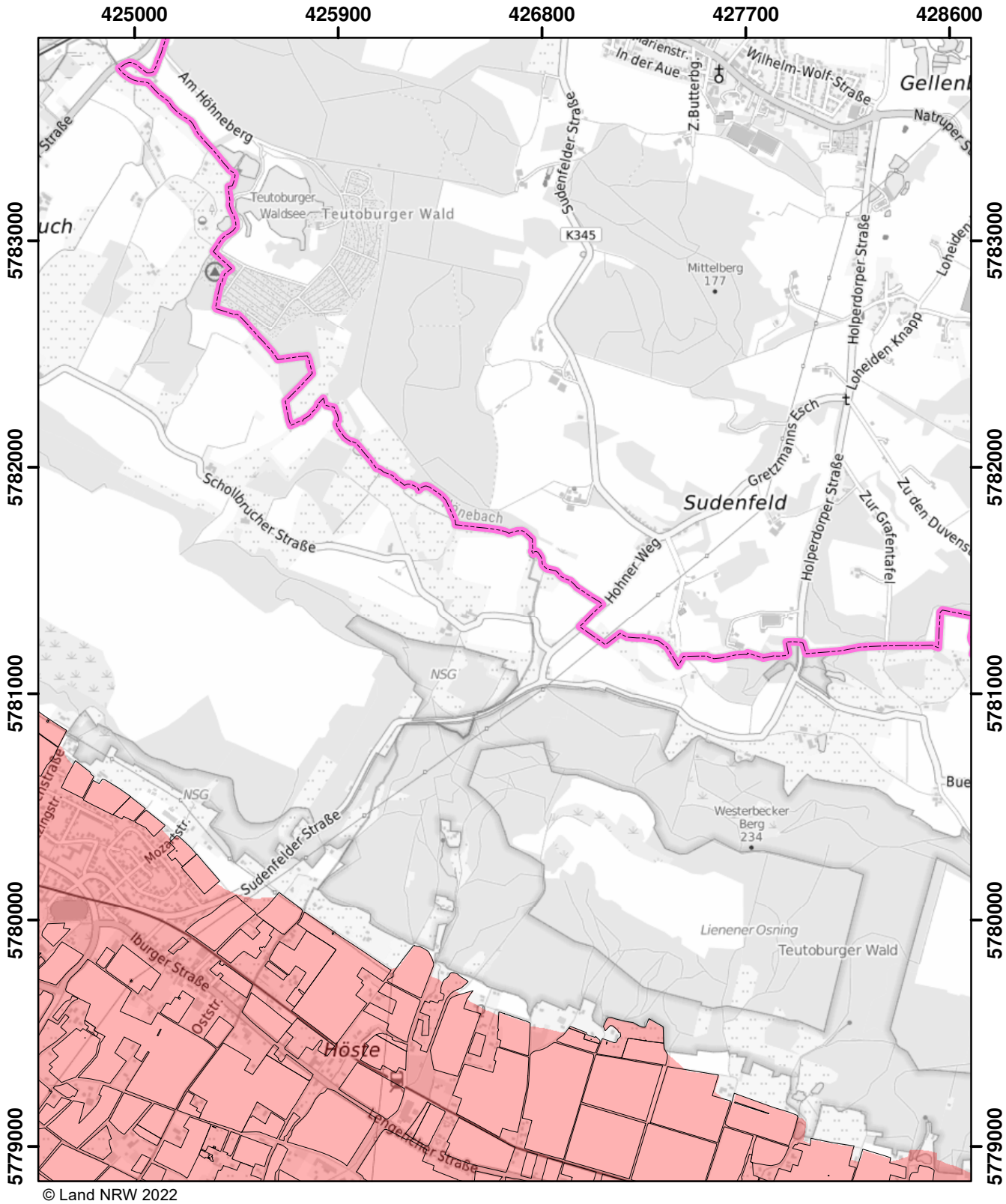

© Land NRW 2022

Mit Nitrat belastete Gebiete und eutrophierte Gebiete nach § 13a DüV, Stand Dezember 2022

- eutrophierte Gebiete nach § 13 AVV
- nitratbelastete Gebiete nach § 7 AVV
- "betroffene Feldblockflächen" in nitratbelasteten/eutrophierten Gebieten
- Staats-, Landesgrenze

0 0,5 1 1,5 Kilometer

Blatt: H36	Erstellt: 11.11.2022
Maßstab: 1:25.000	
Landesamt für Natur, Umwelt und Verbraucherschutz	

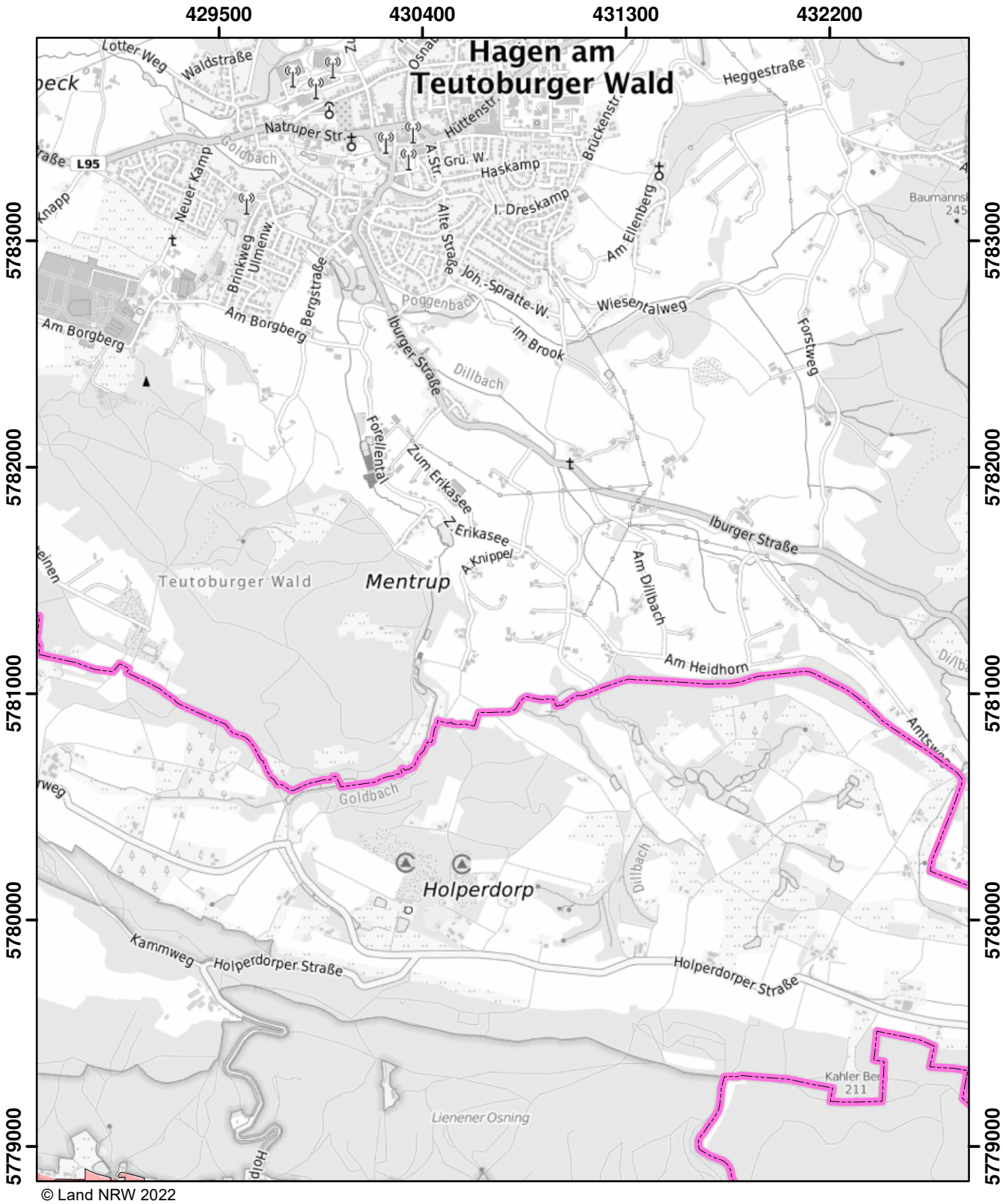

© Land NRW 2022

Mit Nitrat belastete Gebiete und eutrophierte Gebiete nach § 13a DüV, Stand Dezember 2022

- eutrophierte Gebiete nach § 13 AVV
- nitratbelastete Gebiete nach § 7 AVV
- "betroffene Feldblockflächen" in nitratbelasteten/eutrophierten Gebieten
- Staats-, Landesgrenze

0 0,5 1 1,5 Kilometer

Blatt: H37	Erstellt: 11.11.2022
Maßstab: 1:25.000	
Landesamt für Natur, Umwelt und Verbraucherschutz	

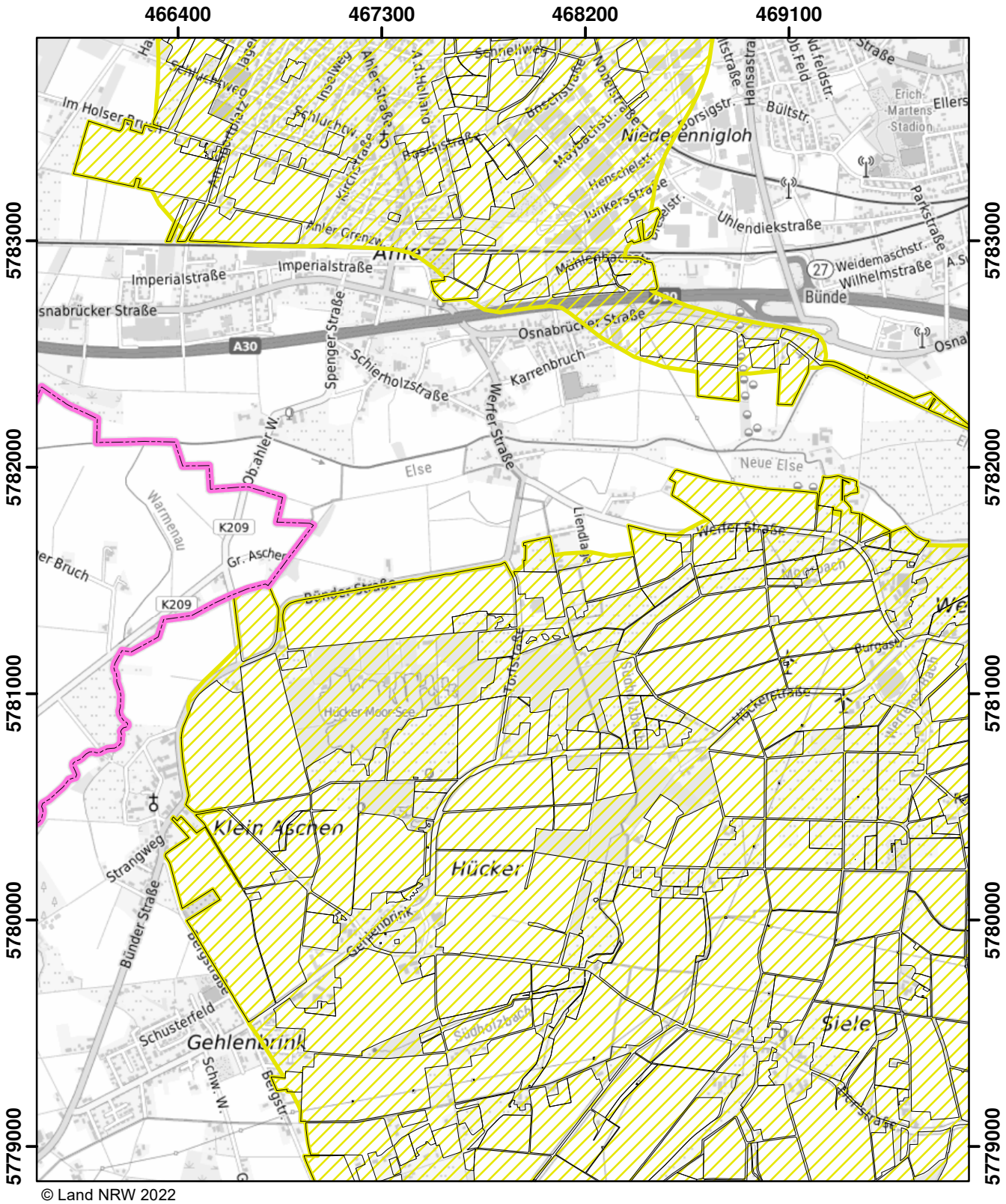

© Land NRW 2022

Mit Nitrat belastete Gebiete und eutrophierte Gebiete nach § 13a DüV, Stand Dezember 2022

- eutrophierte Gebiete nach § 13 AVV
- nitratbelastete Gebiete nach § 7 AVV
- "betroffene Feldblockflächen" in nitratbelasteten/eutrophierten Gebieten
- Staats-, Landesgrenze

Kilometer
0 0,5 1 1,5

Blatt: H46	Erstellt: 11.11.2022
Maßstab: 1:25.000	
Landesamt für Natur, Umwelt und Verbraucherschutz	

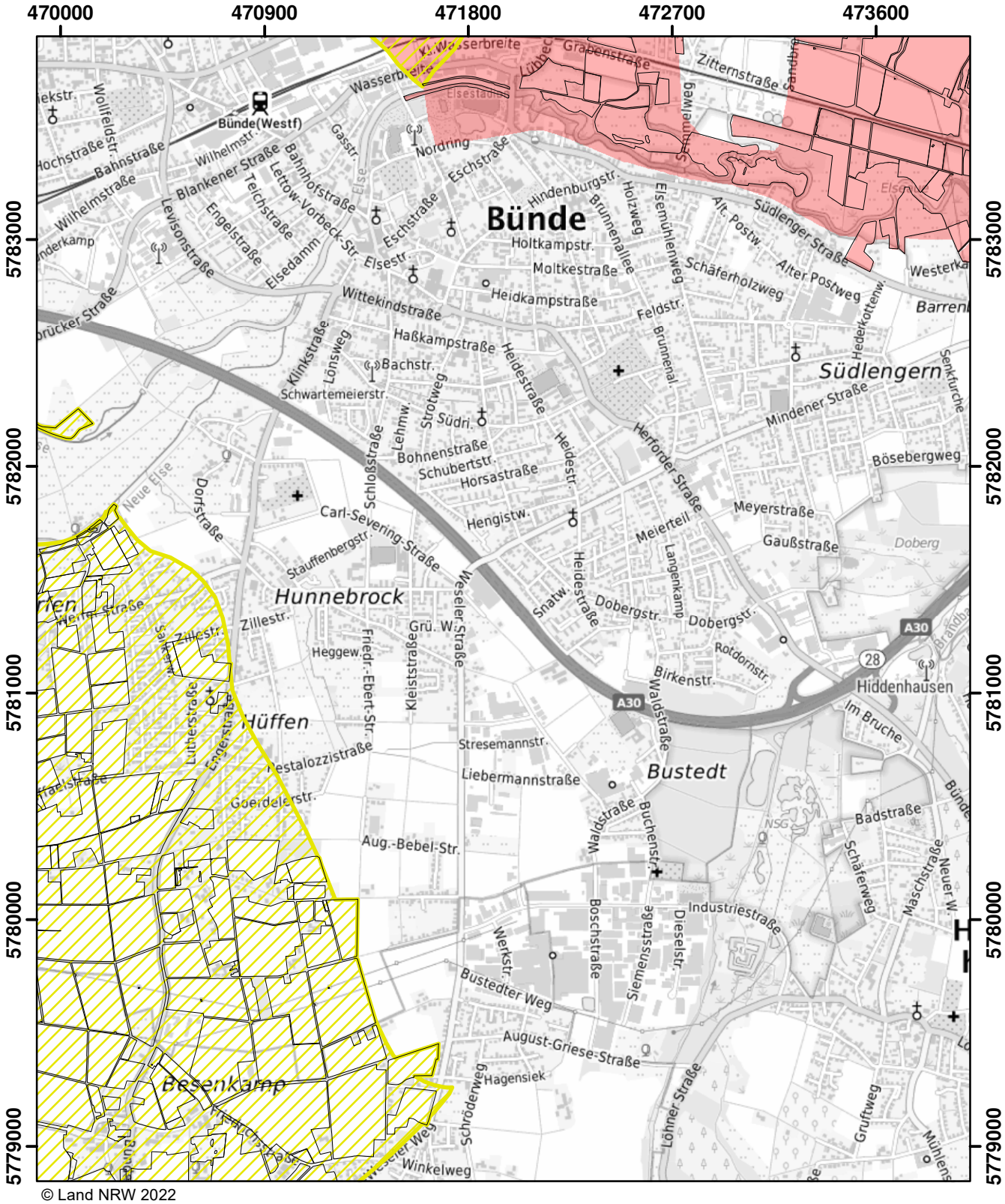

© Land NRW 2022

Mit Nitrat belastete Gebiete und eutrophierte Gebiete nach § 13a DüV, Stand Dezember 2022

- eutrophierte Gebiete nach § 13 AVV
- nitratbelastete Gebiete nach § 7 AVV
- "betroffene Feldblockflächen" in nitratbelasteten/eutrophierten Gebieten
- Staats-, Landesgrenze

Kilometer
0 0,5 1 1,5

Blatt: H47	Erstellt: 11.11.2022
Maßstab: 1:25.000	
Landesamt für Natur, Umwelt und Verbraucherschutz	

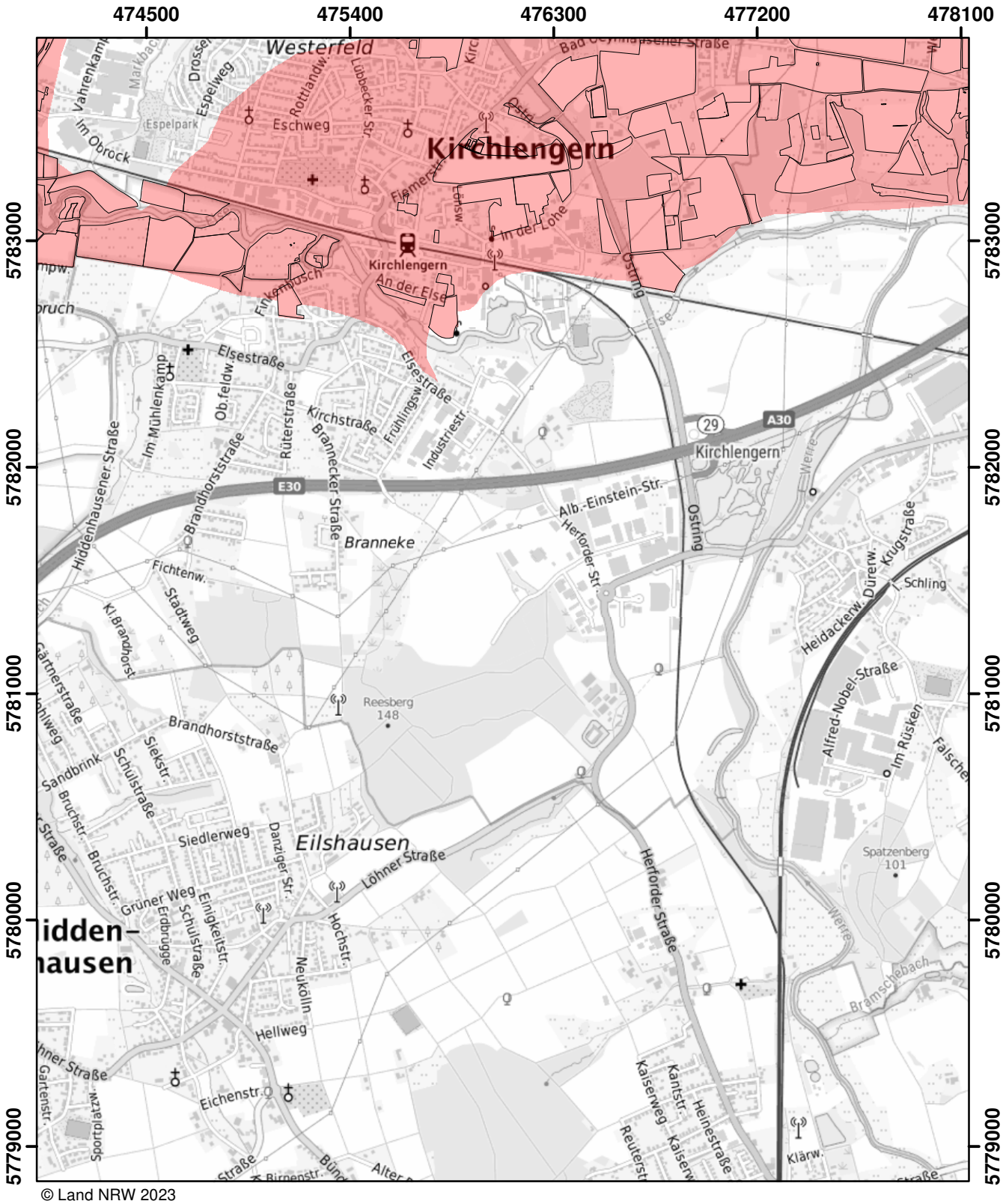

Mit Nitrat belastete Gebiete und eutrophierte Gebiete nach § 13a DüV, Stand Januar 2025

- eutrophierte Gebiete nach § 13 AVV GeA
- mit Nitrat belastete Gebiete nach § 7 AVV GeA
- "betroffene Feldblockflächen" in nitratbelasteten/eutrophierten Gebieten
- Staats-, Landesgrenze

0 0,5 1 1,5 Kilometer

Blatt: H48	Erstellt: 14.11.2024
Maßstab: 1:25.000	
Landesamt für Natur, Umwelt und Verbraucherschutz	

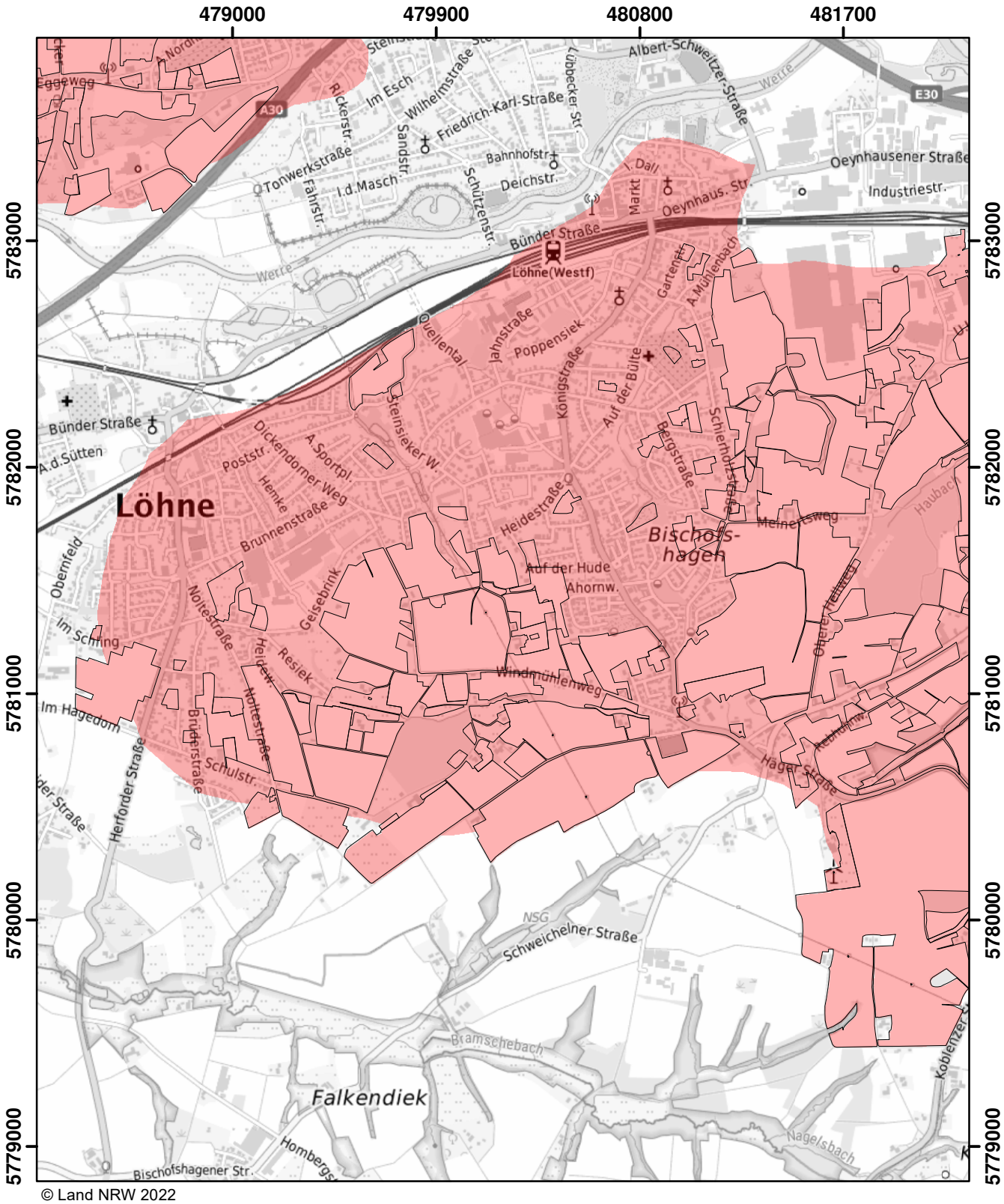

© Land NRW 2022

Mit Nitrat belastete Gebiete und eutrophierte Gebiete nach § 13a DüV, Stand Dezember 2022

- eutrophierte Gebiete nach § 13 AVV
- nitratbelastete Gebiete nach § 7 AVV
- "betroffene Feldblockflächen" in nitratbelasteten/eutrophierten Gebieten
- Staats-, Landesgrenze

0 0,5 1 1,5 Kilometer

Blatt: H49	Erstellt: 11.11.2022
Maßstab: 1:25.000	
Landesamt für Natur, Umwelt und Verbraucherschutz	

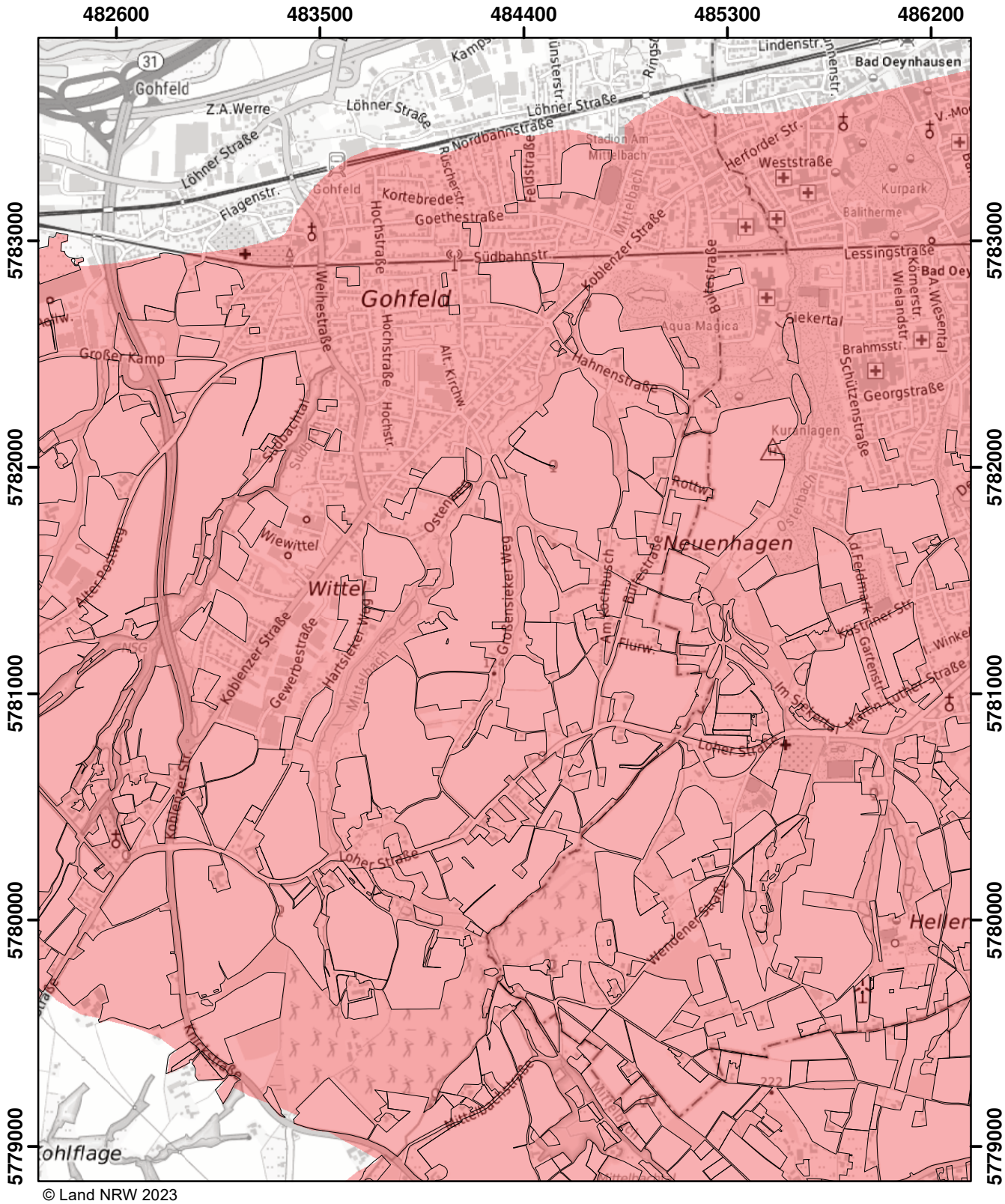

© Land NRW 2023

Mit Nitrat belastete Gebiete und eutrophierte Gebiete nach § 13a DüV, Stand Januar 2024

- eutrophierte Gebiete nach § 13 AVV GeA
- nitratbelastete Gebiete nach § 7 AVV GeA
- "betroffene Feldblockflächen" in nitratbelasteten/eutrophierten Gebieten
- Staats-, Landesgrenze

Kilometer
0 0,5 1 1,5

Blatt: H50	Erstellt: 10.11.2023
Maßstab: 1:25.000	
Landesamt für Natur, Umwelt und Verbraucherschutz	

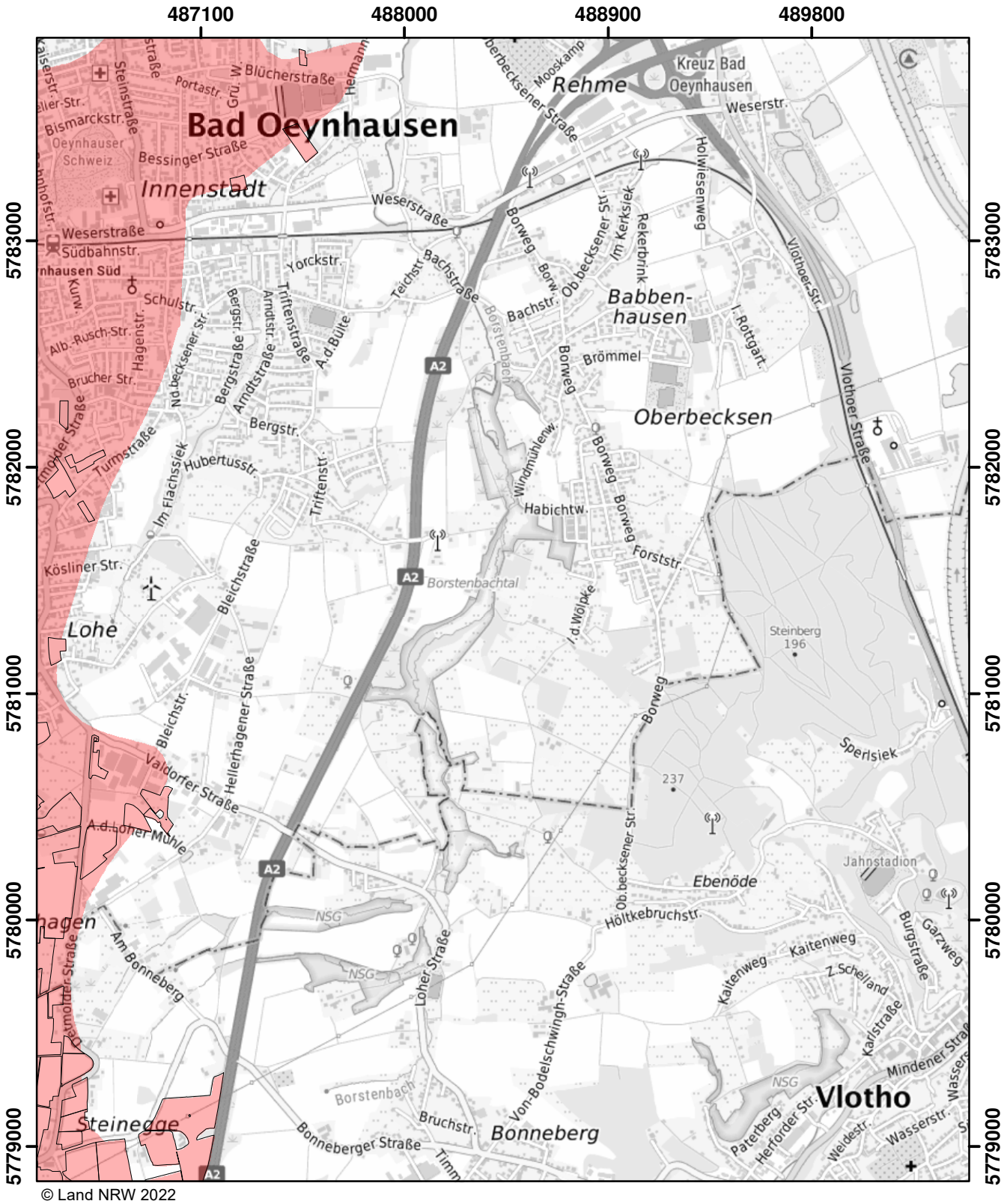

© Land NRW 2022

Mit Nitrat belastete Gebiete und eutrophierte Gebiete nach § 13a DüV, Stand Dezember 2022

- eutrophierte Gebiete nach § 13 AVV
- nitratbelastete Gebiete nach § 7 AVV
- "betroffene Feldblockflächen" in nitratbelasteten/eutrophierten Gebieten
- Staats-, Landesgrenze

0 — 0,5 — 1 — 1,5 Kilometer

Blatt: H51	Erstellt: 11.11.2022
Maßstab: 1:25.000	
Landesamt für Natur, Umwelt und Verbraucherschutz	

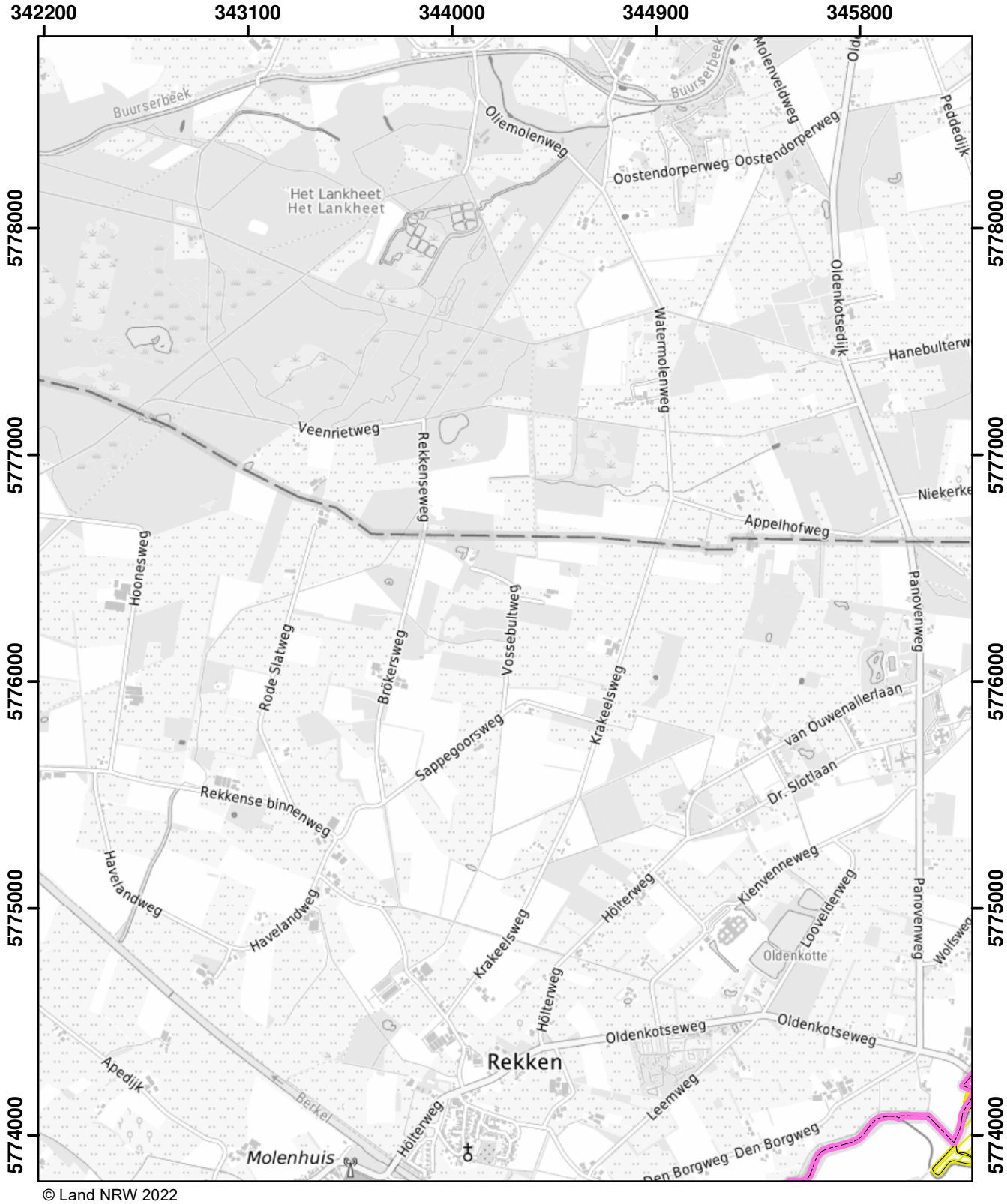

© Land NRW 2022

Mit Nitrat belastete Gebiete und eutrophierte Gebiete nach § 13a DüV, Stand Dezember 2022

- eutrophierte Gebiete nach § 13 AVV
- nitratbelastete Gebiete nach § 7 AVV
- "betroffene Feldblockflächen" in nitratbelasteten/eutrophierten Gebieten
- Staats-, Landesgrenze

0 0,5 1 1,5 Kilometer

Blatt: I16	Erstellt: 11.11.2022
Maßstab: 1:25.000	
Landesamt für Natur, Umwelt und Verbraucherschutz	

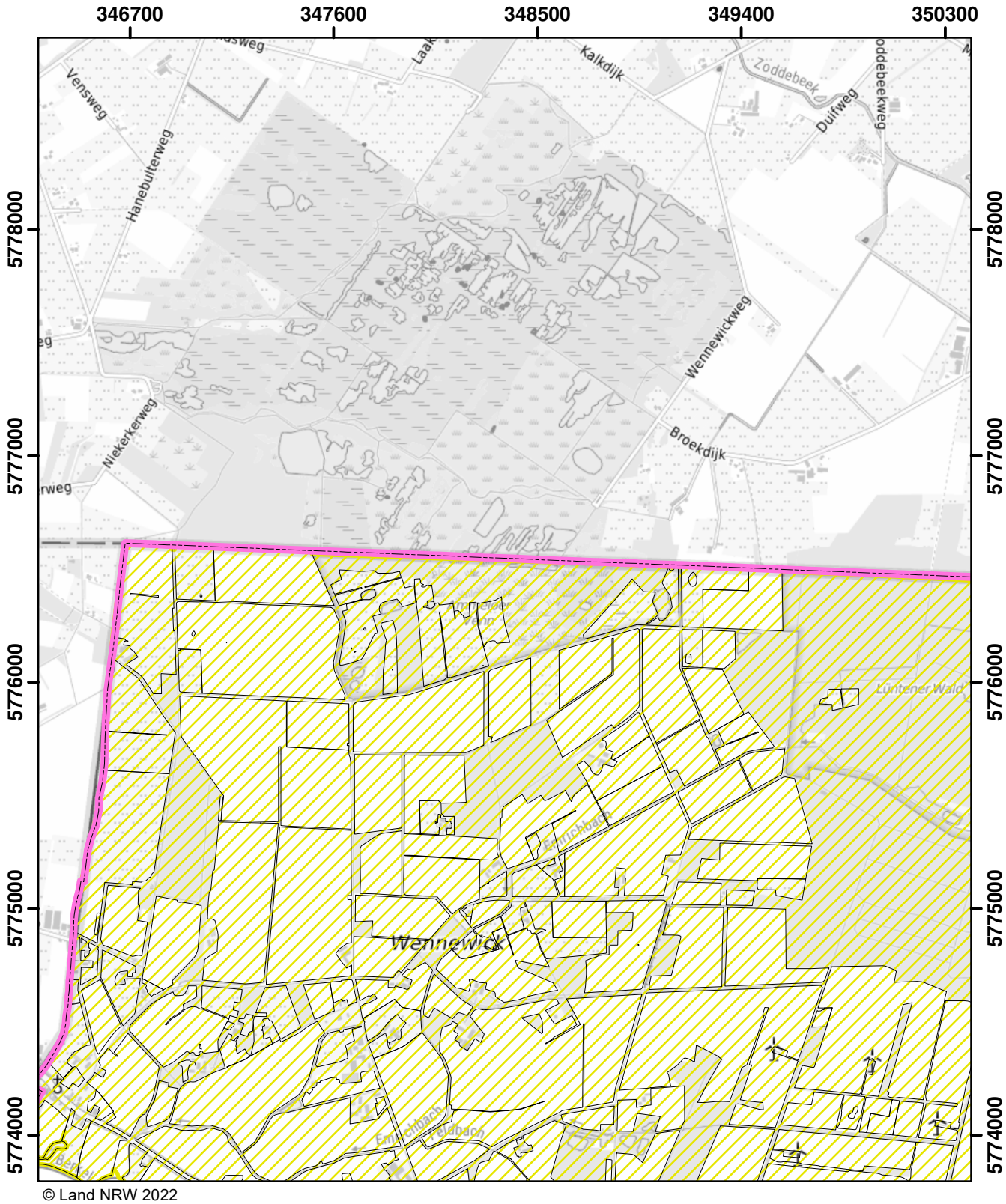

© Land NRW 2022

Mit Nitrat belastete Gebiete und eutrophierte Gebiete nach § 13a DüV, Stand Dezember 2022

- eutrophierte Gebiete nach § 13 AVV
- nitratbelastete Gebiete nach § 7 AVV
- "betroffene Feldblockflächen" in nitratbelasteten/eutrophierten Gebieten
- Staats-, Landesgrenze

0 0,5 1 1,5 Kilometer

Blatt: I17	Erstellt: 11.11.2022
Maßstab: 1:25.000	
Landesamt für Natur, Umwelt und Verbraucherschutz	

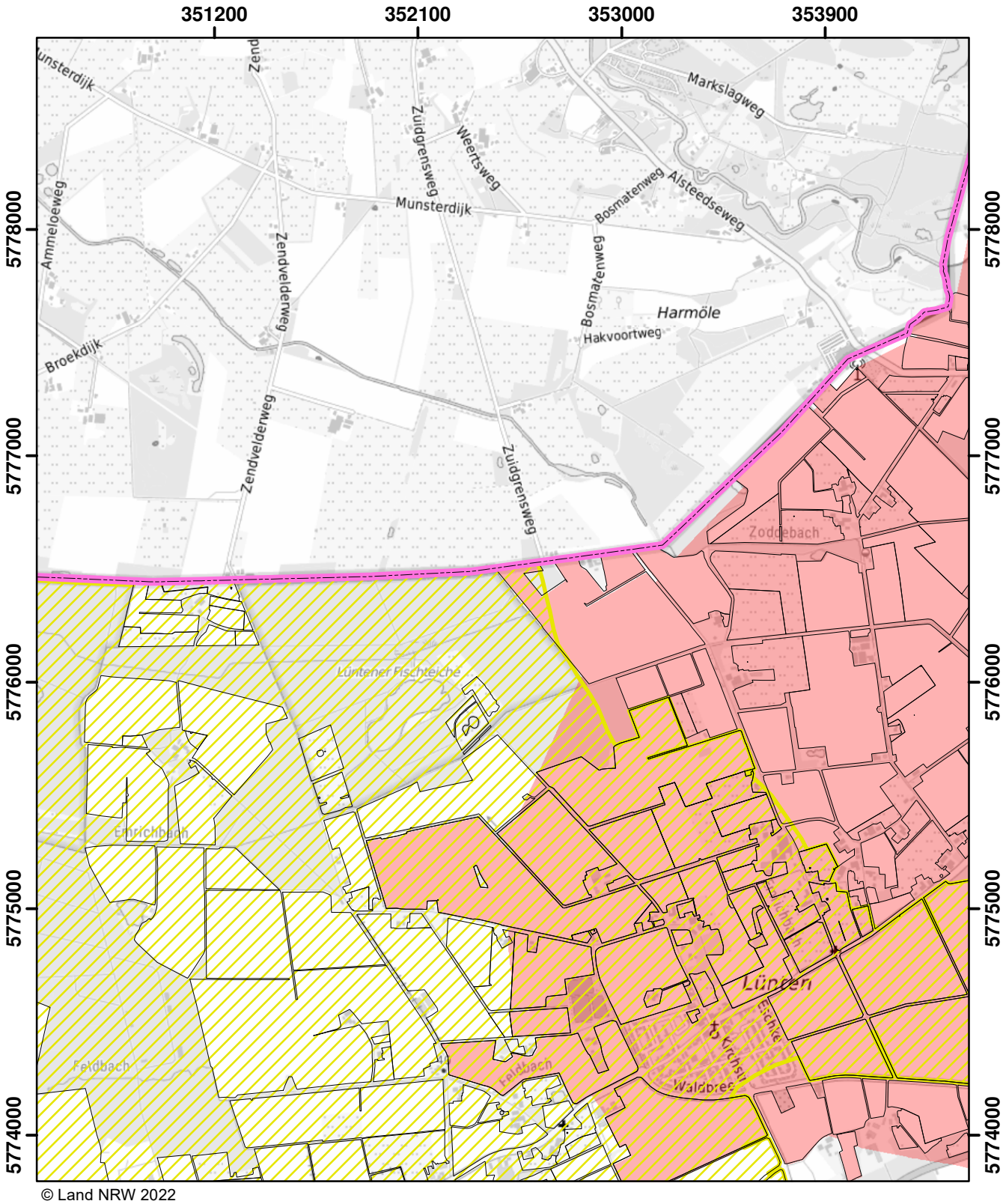

© Land NRW 2022

Mit Nitrat belastete Gebiete und eutrophierte Gebiete nach § 13a DüV, Stand Dezember 2022

- eutrophierte Gebiete nach § 13 AVV
- nitratbelastete Gebiete nach § 7 AVV
- "betroffene Feldblockflächen" in nitratbelasteten/eutrophierten Gebieten
- Staats-, Landesgrenze

0 0,5 1 1,5 Kilometer

Blatt: I18	Erstellt: 11.11.2022
Maßstab: 1:25.000	
Landesamt für Natur, Umwelt und Verbraucherschutz	

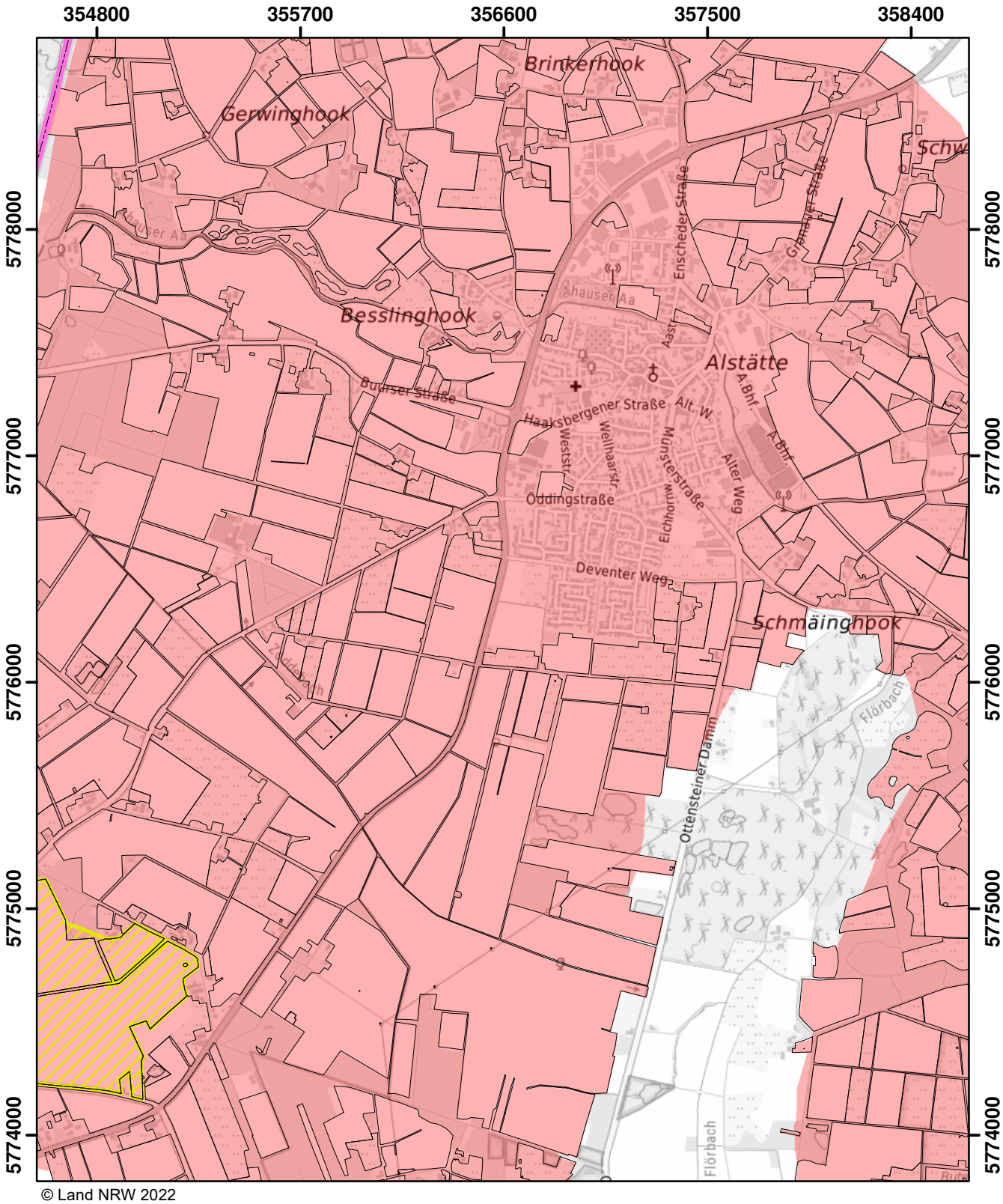

© Land NRW 2022

Mit Nitrat belastete Gebiete und eutrophierte Gebiete nach § 13a DüV, Stand Dezember 2022

- eutrophierte Gebiete nach § 13 AVV
- nitratbelastete Gebiete nach § 7 AVV
- "betroffene Feldblockflächen" in nitratbelasteten/eutrophierten Gebieten
- Staats-, Landesgrenze

0 0,5 1 1,5 Kilometer

Blatt: I19	Erstellt: 11.11.2022
Maßstab: 1:25.000	
Landesamt für Natur, Umwelt und Verbraucherschutz	

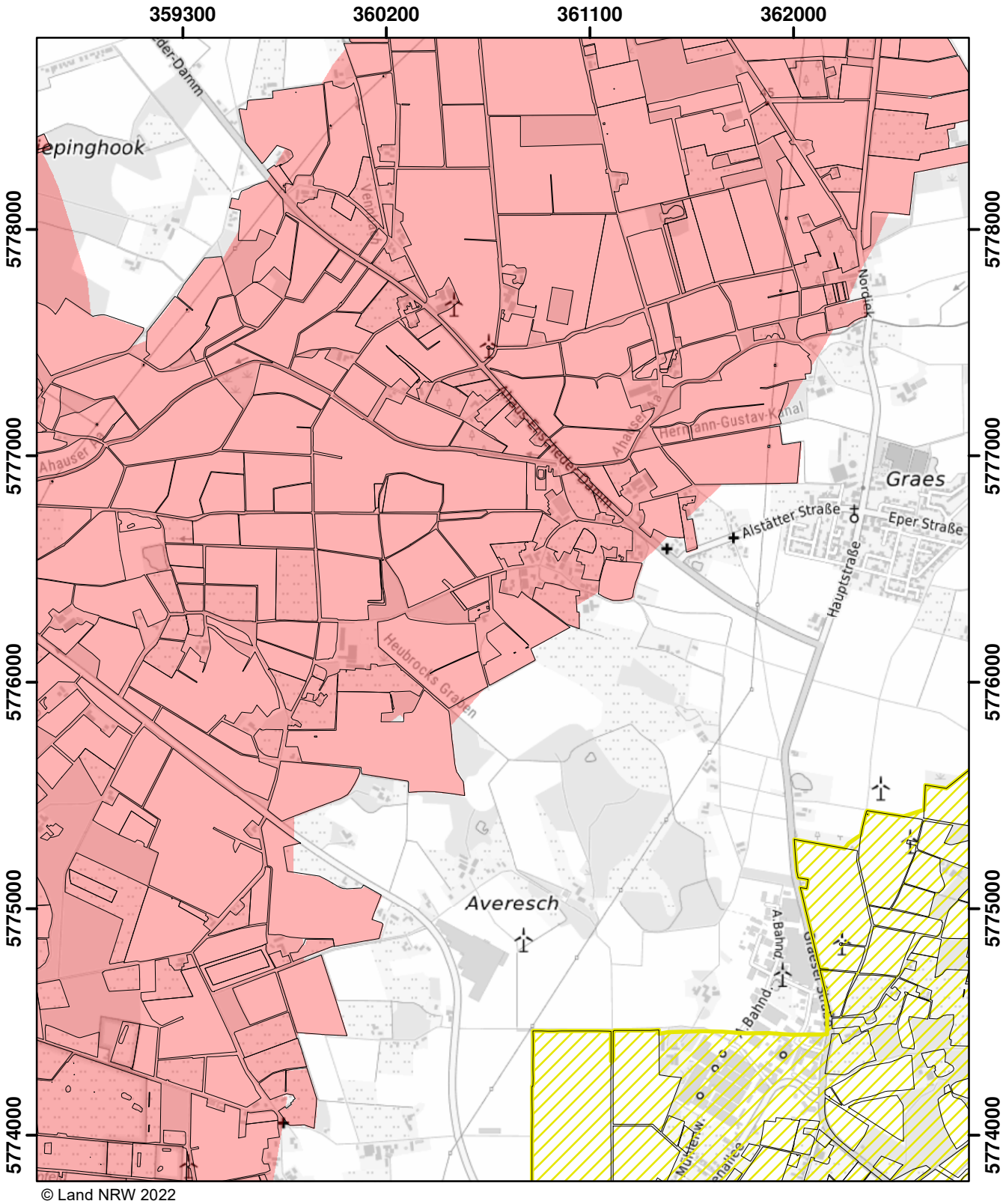

© Land NRW 2022

Mit Nitrat belastete Gebiete und eutrophierte Gebiete nach § 13a DüV, Stand Dezember 2022

- eutrophierte Gebiete nach § 13 AVV
- nitratbelastete Gebiete nach § 7 AVV
- "betroffene Feldblockflächen" in nitratbelasteten/eutrophierten Gebieten
- Staats-, Landesgrenze

0 0,5 1 1,5 Kilometer

Blatt: I20	Erstellt: 11.11.2022
Maßstab: 1:25.000	
Landesamt für Natur, Umwelt und Verbraucherschutz	

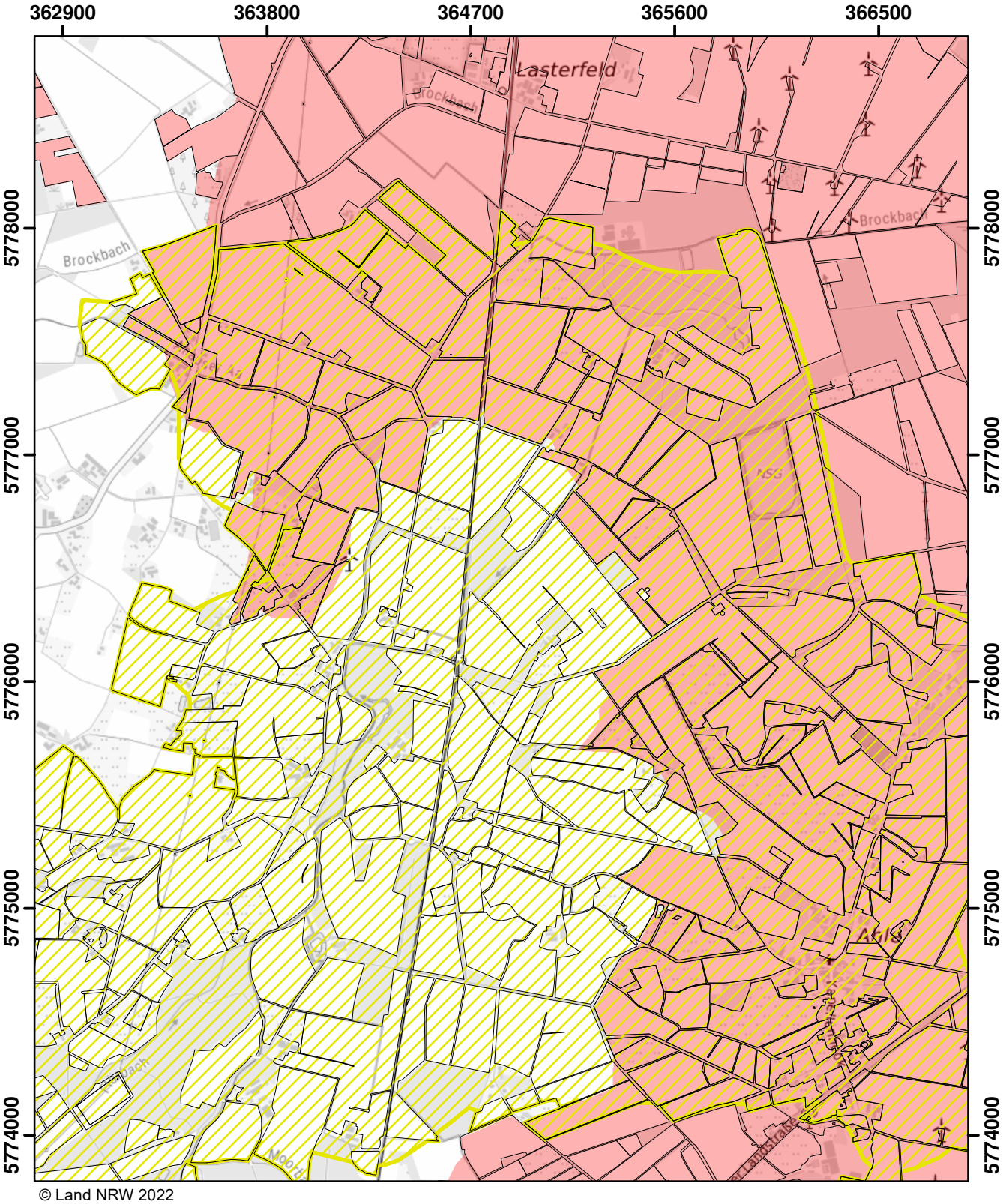

© Land NRW 2022

Mit Nitrat belastete Gebiete und eutrophierte Gebiete nach § 13a DüV, Stand Dezember 2022

- eutrophierte Gebiete nach § 13 AVV
- nitratbelastete Gebiete nach § 7 AVV
- "betroffene Feldblockflächen" in nitratbelasteten/eutrophierten Gebieten
- Staats-, Landesgrenze

Kilometer
0 0,5 1 1,5

Blatt: I21	Erstellt: 11.11.2022
Maßstab: 1:25.000	
Landesamt für Natur, Umwelt und Verbraucherschutz	

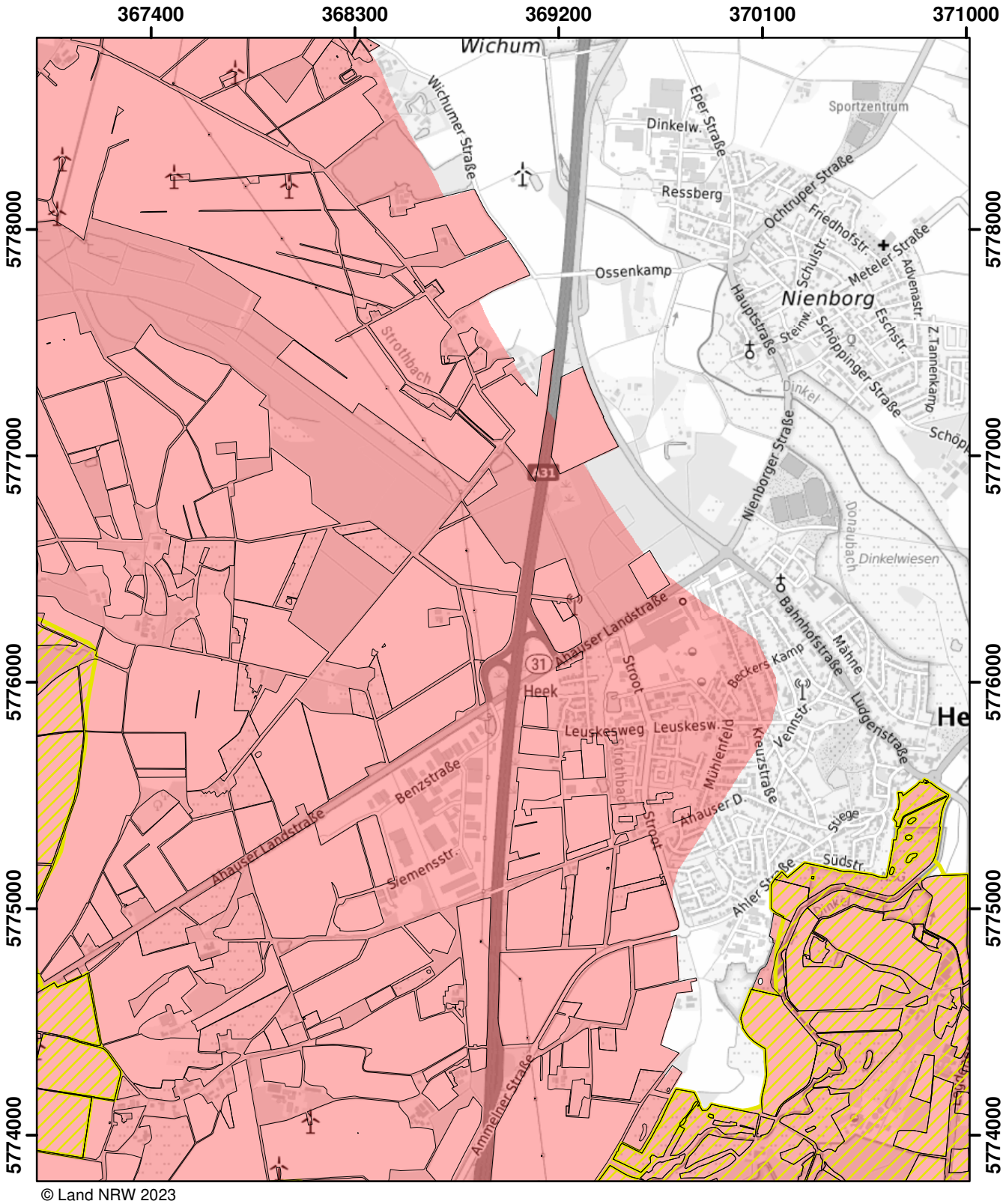

© Land NRW 2023

Mit Nitrat belastete Gebiete und eutrophierte Gebiete nach § 13a DüV, Stand Januar 2025

- eutrophierte Gebiete nach § 13 AVV GeA
- mit Nitrat belastete Gebiete nach § 7 AVV GeA
- "betroffene Feldblockflächen" in nitratbelasteten/eutrophierten Gebieten
- Staats-, Landesgrenze

0 0,5 1 1,5 Kilometer

Blatt: I22	Erstellt: 14.11.2024
Maßstab: 1:25.000	
Landesamt für Natur, Umwelt und Verbraucherschutz	

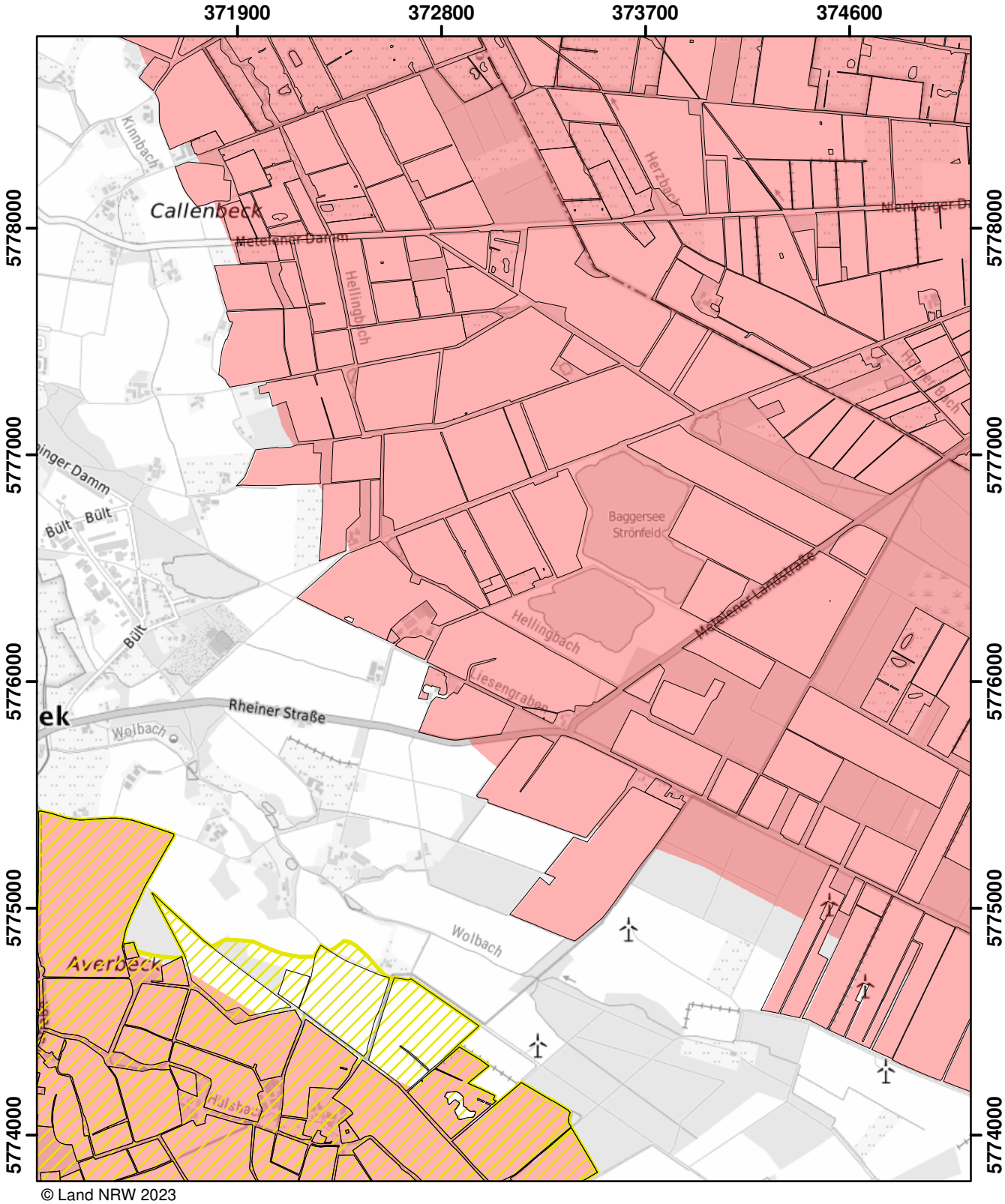

© Land NRW 2023

Mit Nitrat belastete Gebiete und eutrophierte Gebiete nach § 13a DüV, Stand Januar 2025

- eutrophierte Gebiete nach § 13 AVV GeA
- mit Nitrat belastete Gebiete nach § 7 AVV GeA
- "betroffene Feldblockflächen" in nitratbelasteten/eutrophierten Gebieten
- Staats-, Landesgrenze

Kilometer
0 0,5 1 1,5

Blatt: I23	Erstellt: 14.11.2024
Maßstab: 1:25.000	
Landesamt für Natur, Umwelt und Verbraucherschutz	

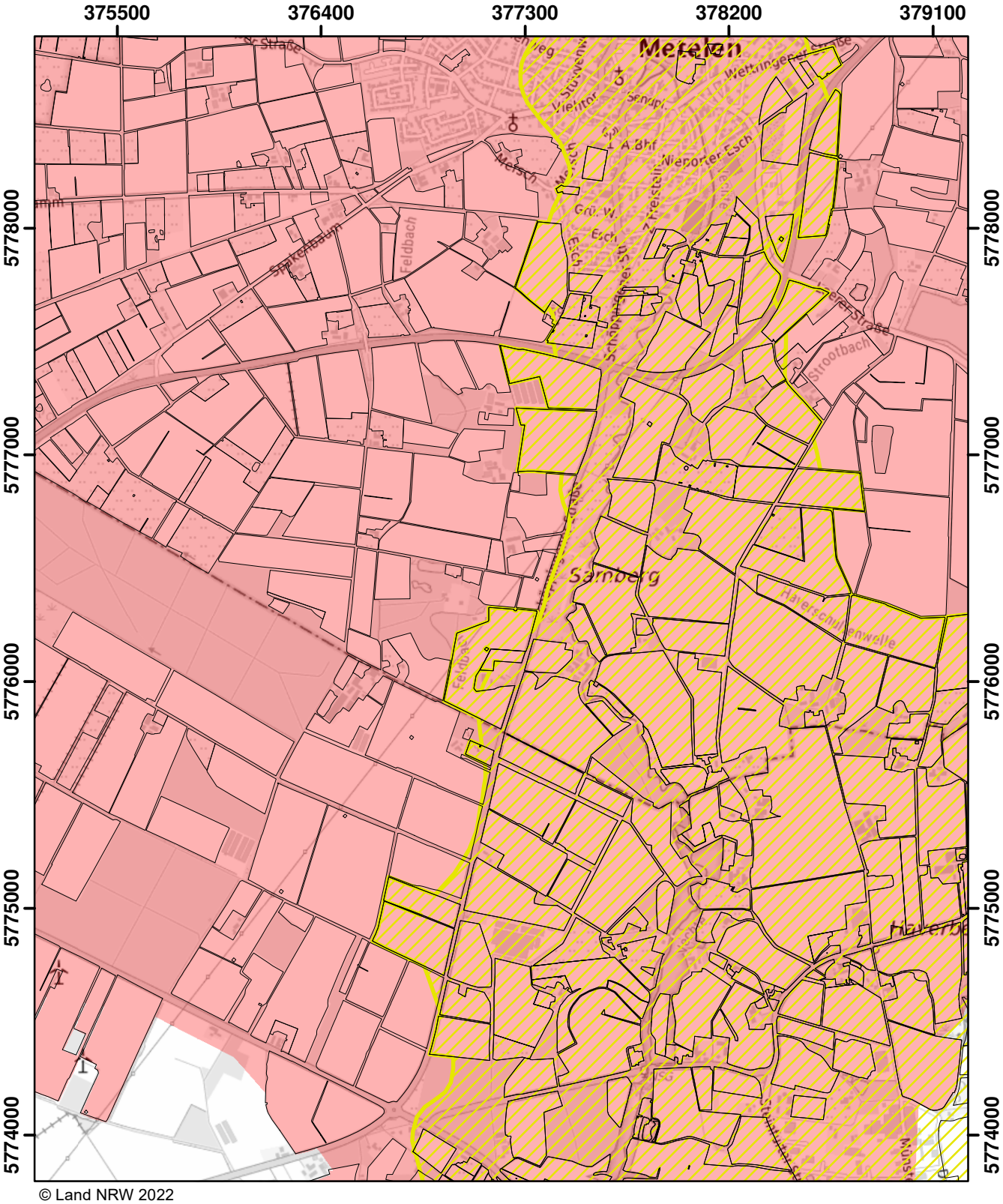

© Land NRW 2022

Mit Nitrat belastete Gebiete und eutrophierte Gebiete nach § 13a DüV, Stand Dezember 2022

- eutrophierte Gebiete nach § 13 AVV
- nitratbelastete Gebiete nach § 7 AVV
- "betroffene Feldblockflächen" in nitratbelasteten/eutrophierten Gebieten
- Staats-, Landesgrenze

0 0,5 1 1,5 Kilometer

Blatt: I24	Erstellt: 11.11.2022
Maßstab: 1:25.000	
Landesamt für Natur, Umwelt und Verbraucherschutz	

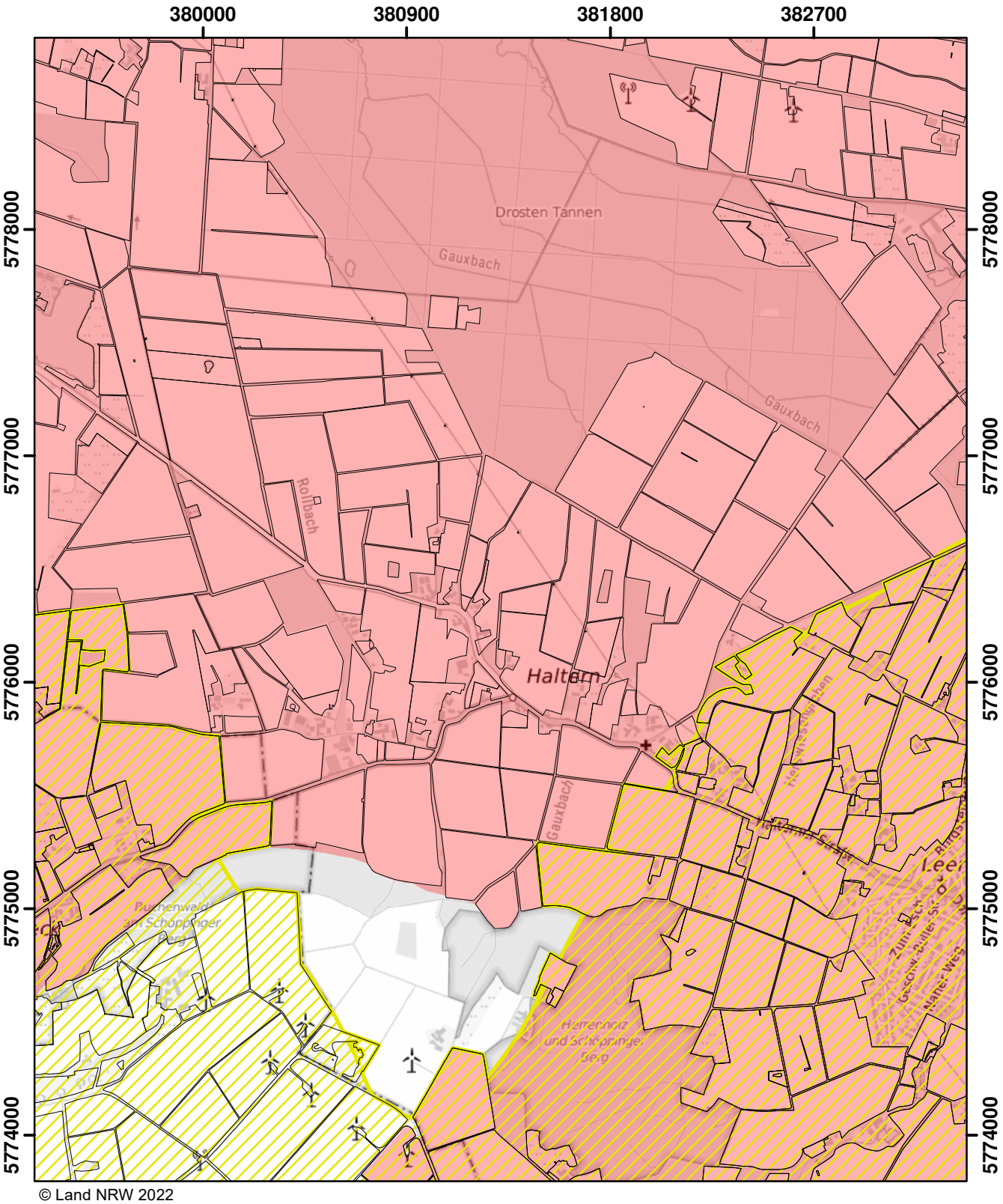

© Land NRW 2022

Mit Nitrat belastete Gebiete und eutrophierte Gebiete nach § 13a DüV, Stand Dezember 2022

- eutrophierte Gebiete nach § 13 AVV
- nitratbelastete Gebiete nach § 7 AVV
- "betroffene Feldblockflächen" in nitratbelasteten/eutrophierten Gebieten
- Staats-, Landesgrenze

Kilometer
0 0,5 1 1,5

Blatt: I25	Erstellt: 11.11.2022
Maßstab: 1:25.000	
Landesamt für Natur, Umwelt und Verbraucherschutz	

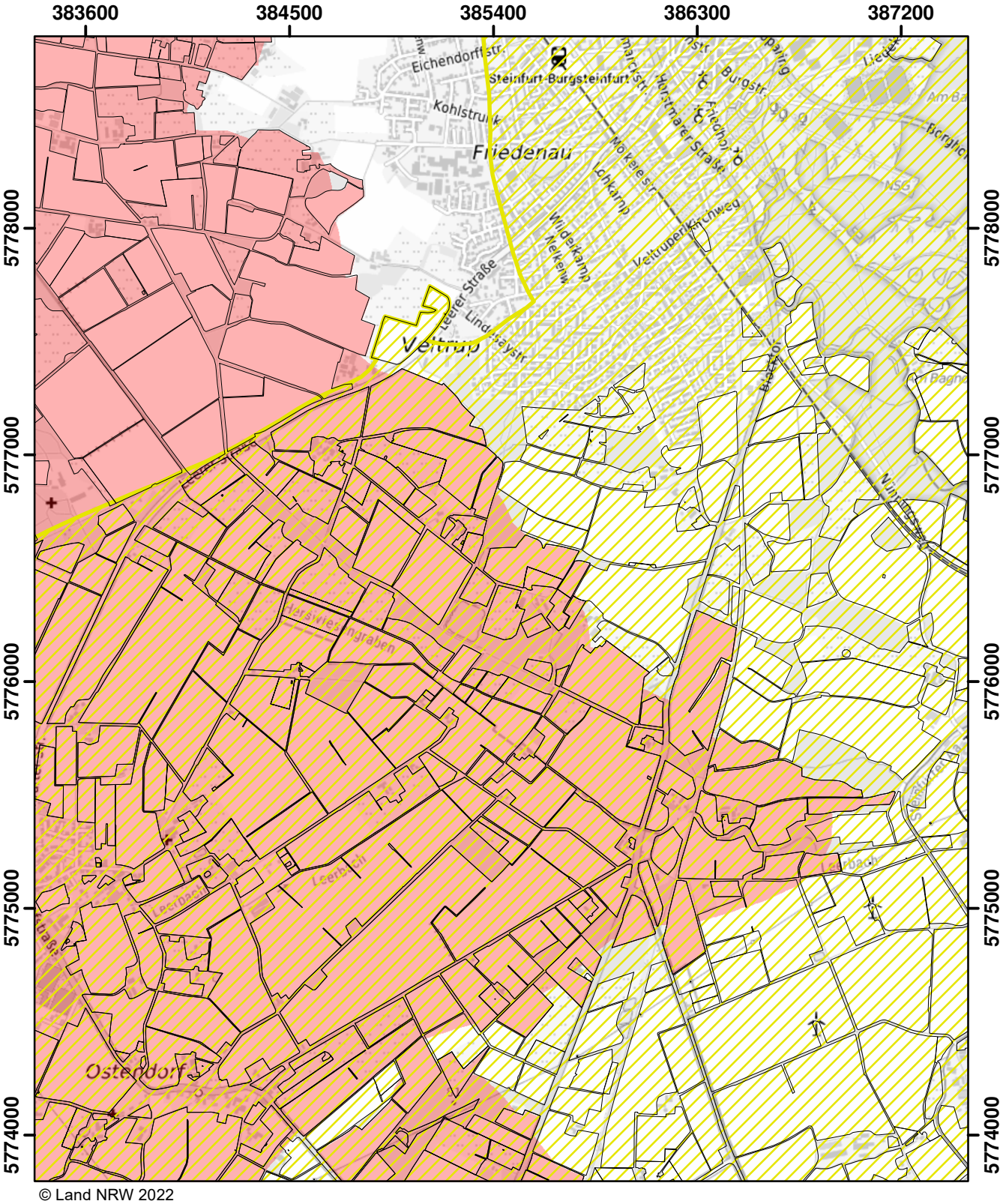

© Land NRW 2022

Mit Nitrat belastete Gebiete und eutrophierte Gebiete nach § 13a DüV, Stand Dezember 2022

- eutrophierte Gebiete nach § 13 AVV
- nitratbelastete Gebiete nach § 7 AVV
- "betroffene Feldblockflächen" in nitratbelasteten/eutrophierten Gebieten
- Staats-, Landesgrenze

0 0,5 1 1,5 Kilometer

Blatt: I26	Erstellt: 11.11.2022
Maßstab: 1:25.000	
Landesamt für Natur, Umwelt und Verbraucherschutz	

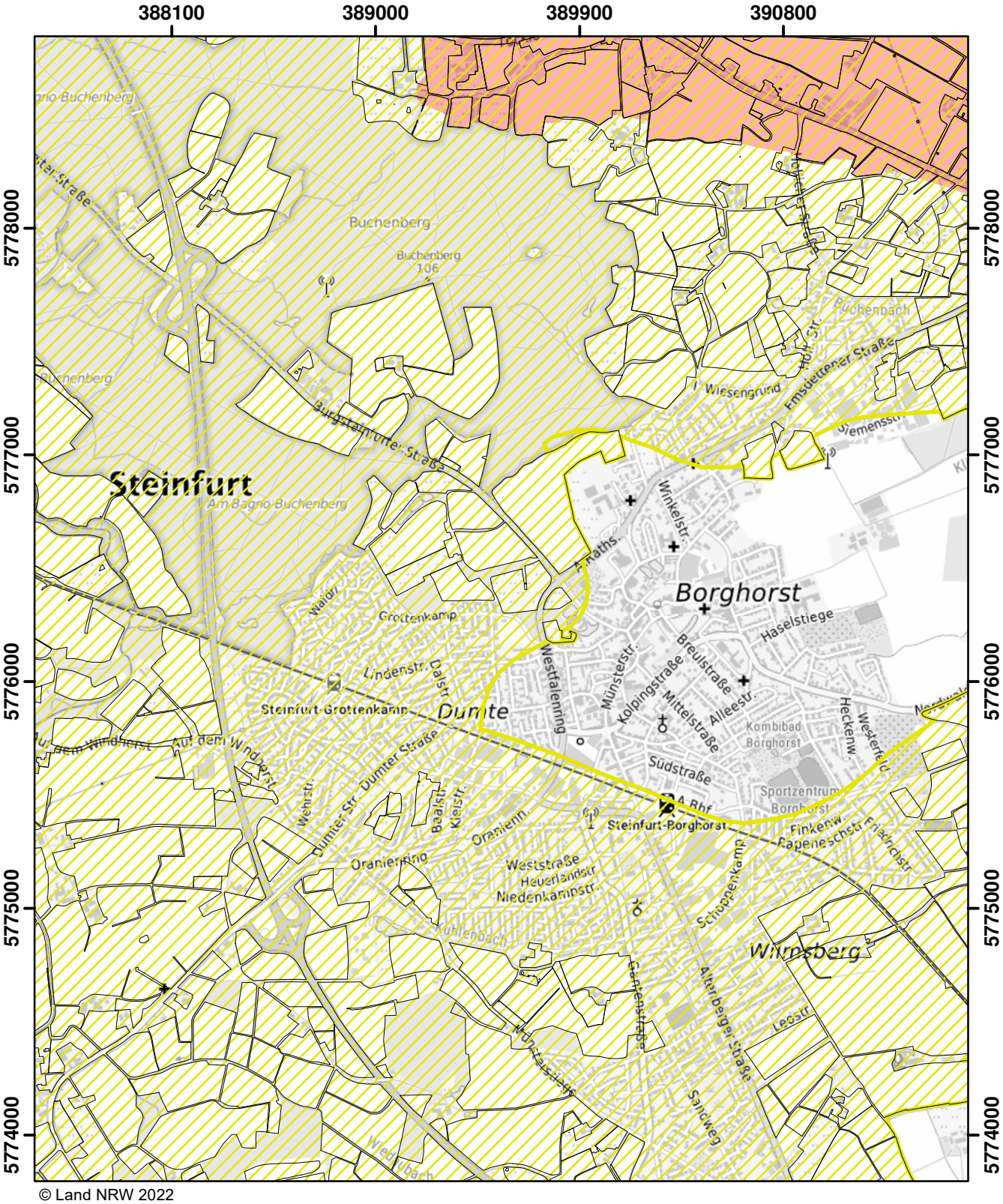

© Land NRW 2022

Mit Nitrat belastete Gebiete und eutrophierte Gebiete nach § 13a DüV, Stand Dezember 2022

- eutrophierte Gebiete nach § 13 AVV
- nitratbelastete Gebiete nach § 7 AVV
- "betroffene Feldblockflächen" in nitratbelasteten/eutrophierten Gebieten
- Staats-, Landesgrenze

Kilometer
0 0,5 1 1,5

Blatt: I27	Erstellt: 11.11.2022
Maßstab: 1:25.000	
Landesamt für Natur, Umwelt und Verbraucherschutz	

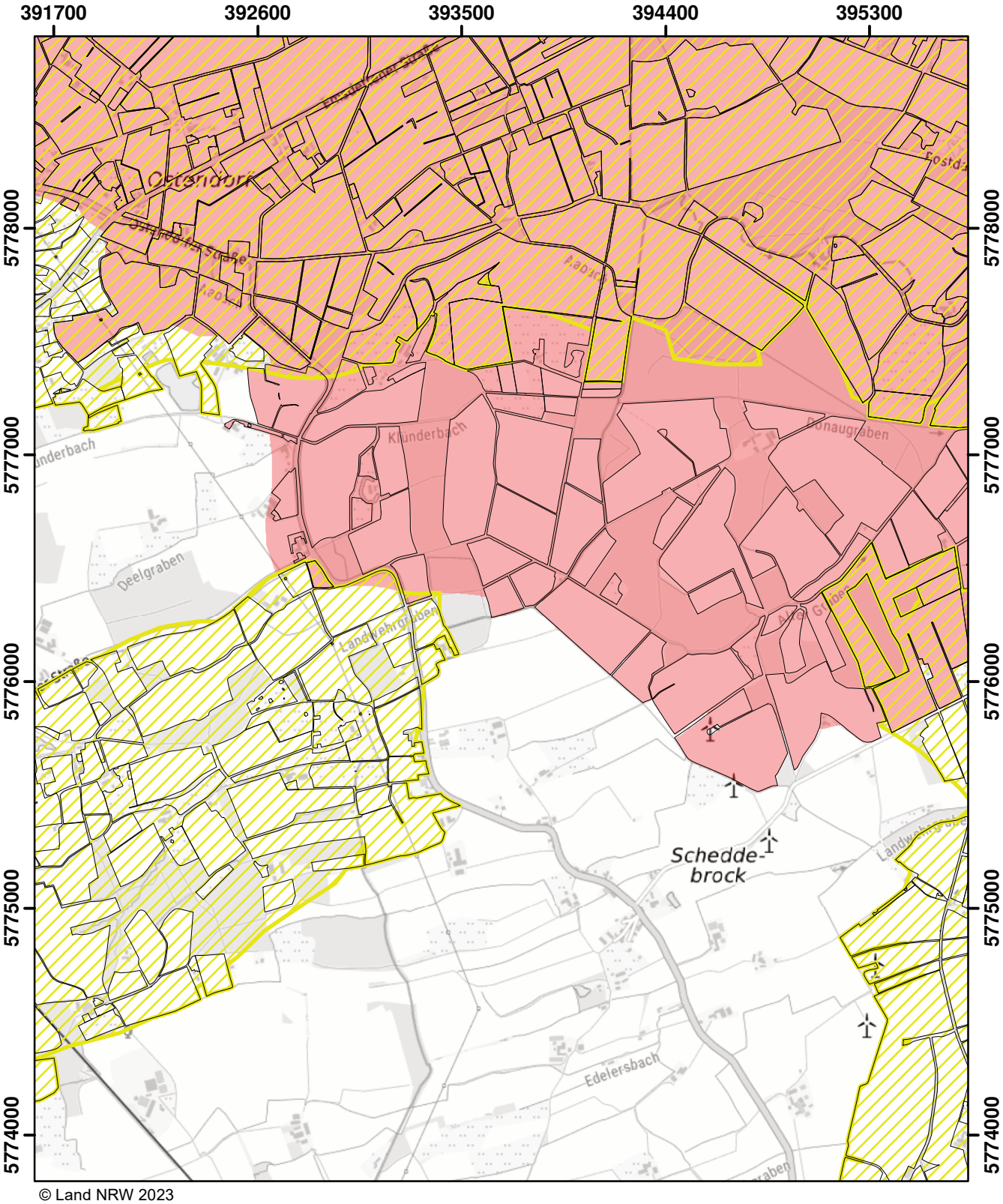

© Land NRW 2023

Mit Nitrat belastete Gebiete und eutrophierte Gebiete nach § 13a DüV, Stand Januar 2024

- eutrophierte Gebiete nach § 13 AVV GeA
- nitratbelastete Gebiete nach § 7 AVV GeA
- "betroffene Feldblockflächen" in nitratbelasteten/eutrophierten Gebieten
- Staats-, Landesgrenze

0 0,5 1 1,5 Kilometer

Blatt: I28	Erstellt: 10.11.2023
Maßstab: 1:25.000	
Landesamt für Natur, Umwelt und Verbraucherschutz	

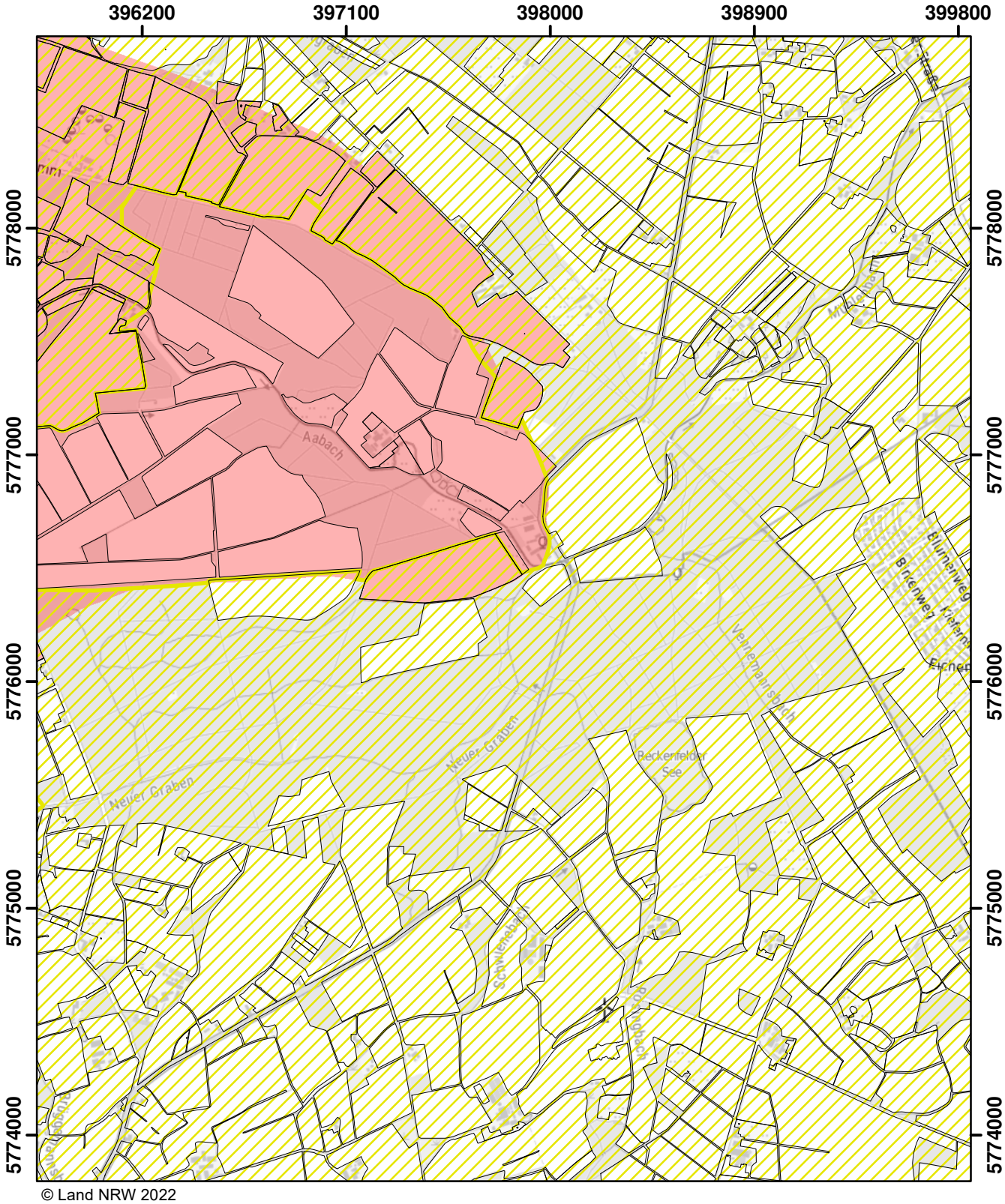

© Land NRW 2022

Mit Nitrat belastete Gebiete und eutrophierte Gebiete nach § 13a DüV, Stand Dezember 2022

- eutrophierte Gebiete nach § 13 AVV
- nitratbelastete Gebiete nach § 7 AVV
- "betroffene Feldblockflächen" in nitratbelasteten/eutrophierten Gebieten
- Staats-, Landesgrenze

Kilometer
0 0,5 1 1,5

Blatt: I29	Erstellt: 11.11.2022
Maßstab: 1:25.000	
Landesamt für Natur, Umwelt und Verbraucherschutz	

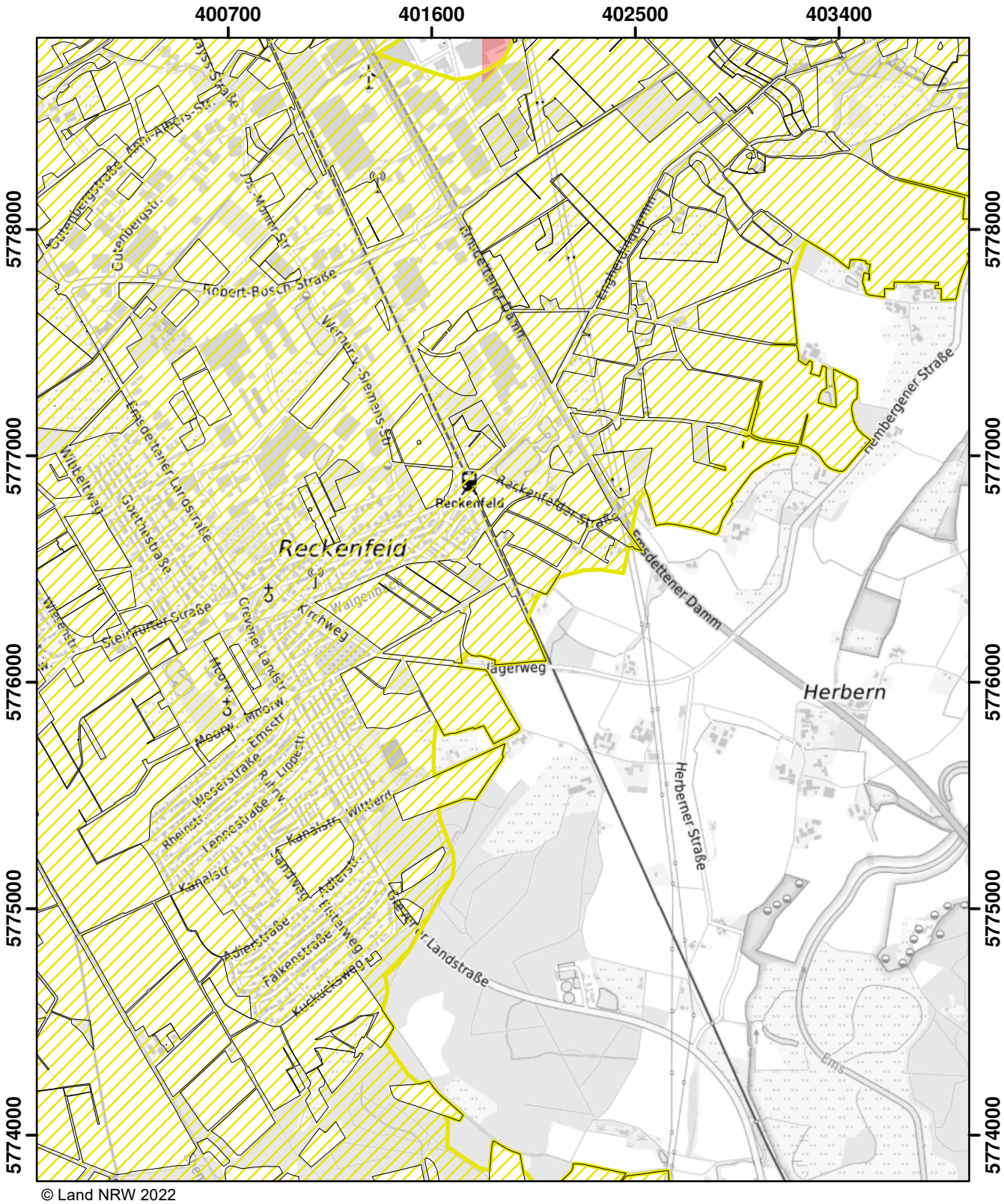

© Land NRW 2022

Mit Nitrat belastete Gebiete und eutrophierte Gebiete nach § 13a DüV, Stand Dezember 2022

- eutrophierte Gebiete nach § 13 AVV
- nitratbelastete Gebiete nach § 7 AVV
- "betroffene Feldblockflächen" in nitratbelasteten/eutrophierten Gebieten
- Staats-, Landesgrenze

Kilometer
0 0,5 1 1,5

Blatt: I30	Erstellt: 11.11.2022
Maßstab: 1:25.000	
Landesamt für Natur, Umwelt und Verbraucherschutz	

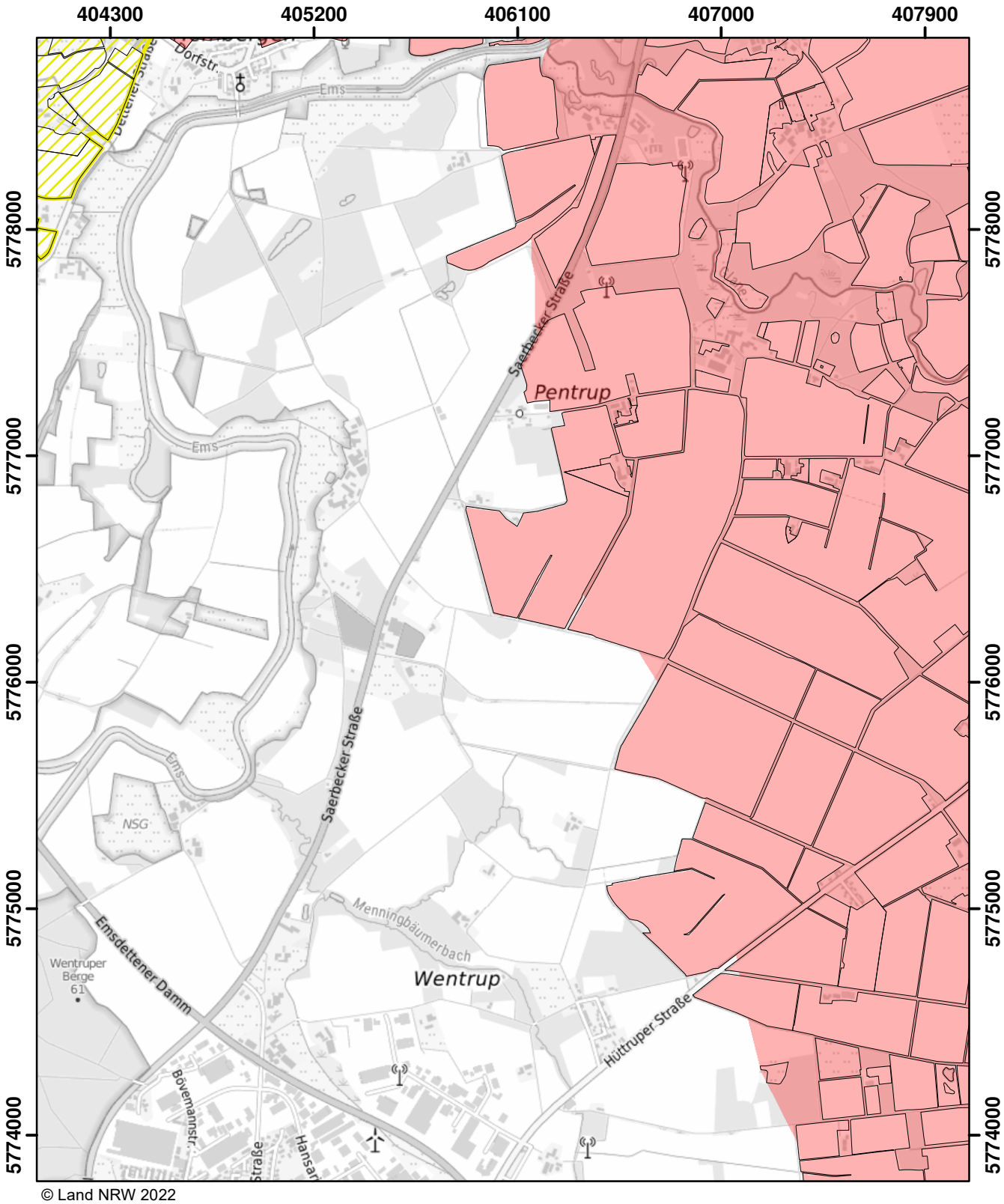

© Land NRW 2022

Mit Nitrat belastete Gebiete und eutrophierte Gebiete nach § 13a DüV, Stand Dezember 2022

- eutrophierte Gebiete nach § 13 AVV
- nitratbelastete Gebiete nach § 7 AVV
- "betroffene Feldblockflächen" in nitratbelasteten/eutrophierten Gebieten
- Staats-, Landesgrenze

Kilometer
0 0,5 1 1,5

Blatt: I31	Erstellt: 11.11.2022
Maßstab: 1:25.000	
Landesamt für Natur, Umwelt und Verbraucherschutz	

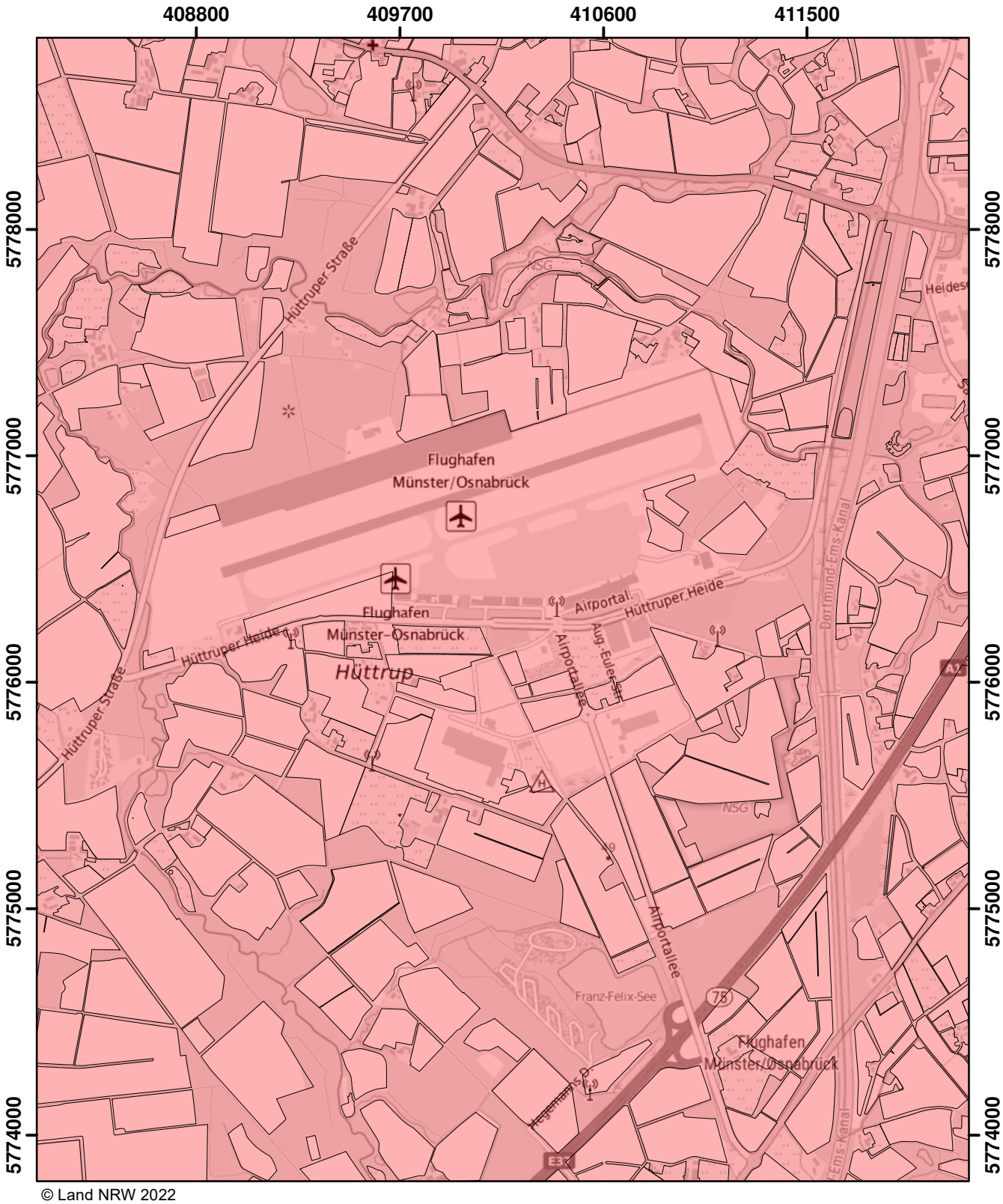

© Land NRW 2022

Mit Nitrat belastete Gebiete und eutrophierte Gebiete nach § 13a DüV, Stand Dezember 2022

- eutrophierte Gebiete nach § 13 AVV
- nitratbelastete Gebiete nach § 7 AVV
- "betroffene Feldblockflächen" in nitratbelasteten/eutrophierten Gebieten
- Staats-, Landesgrenze

0 0,5 1 1,5 Kilometer

Blatt: I32	Erstellt: 11.11.2022
Maßstab: 1:25.000	
Landesamt für Natur, Umwelt und Verbraucherschutz	

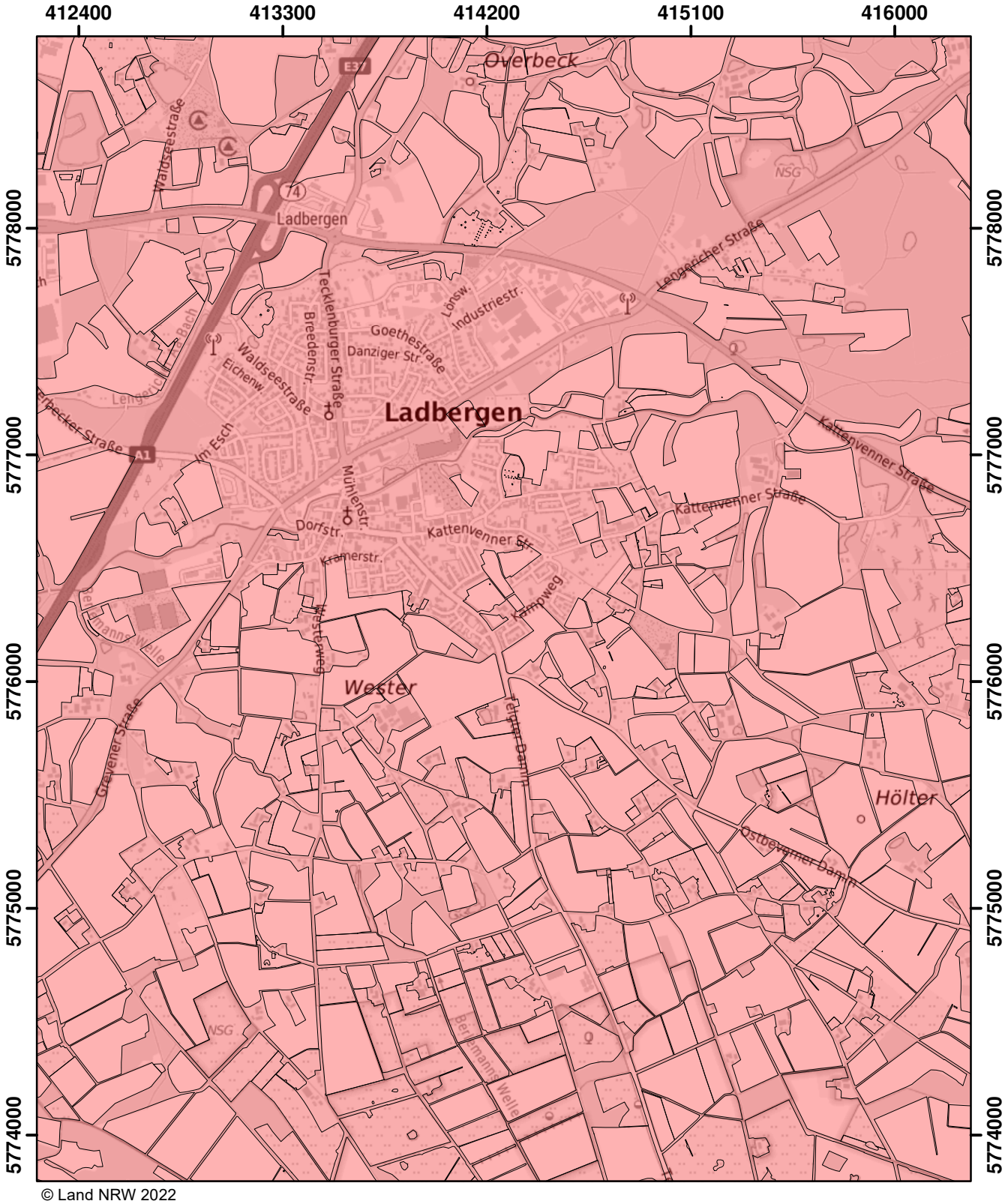

© Land NRW 2022

Mit Nitrat belastete Gebiete und eutrophierte Gebiete nach § 13a DüV, Stand Dezember 2022

- eutrophierte Gebiete nach § 13 AVV
- nitratbelastete Gebiete nach § 7 AVV
- "betroffene Feldblockflächen" in nitratbelasteten/eutrophierten Gebieten
- Staats-, Landesgrenze

0 0,5 1 1,5 Kilometer

Blatt: I33	Erstellt: 11.11.2022
Maßstab: 1:25.000	
Landesamt für Natur, Umwelt und Verbraucherschutz	

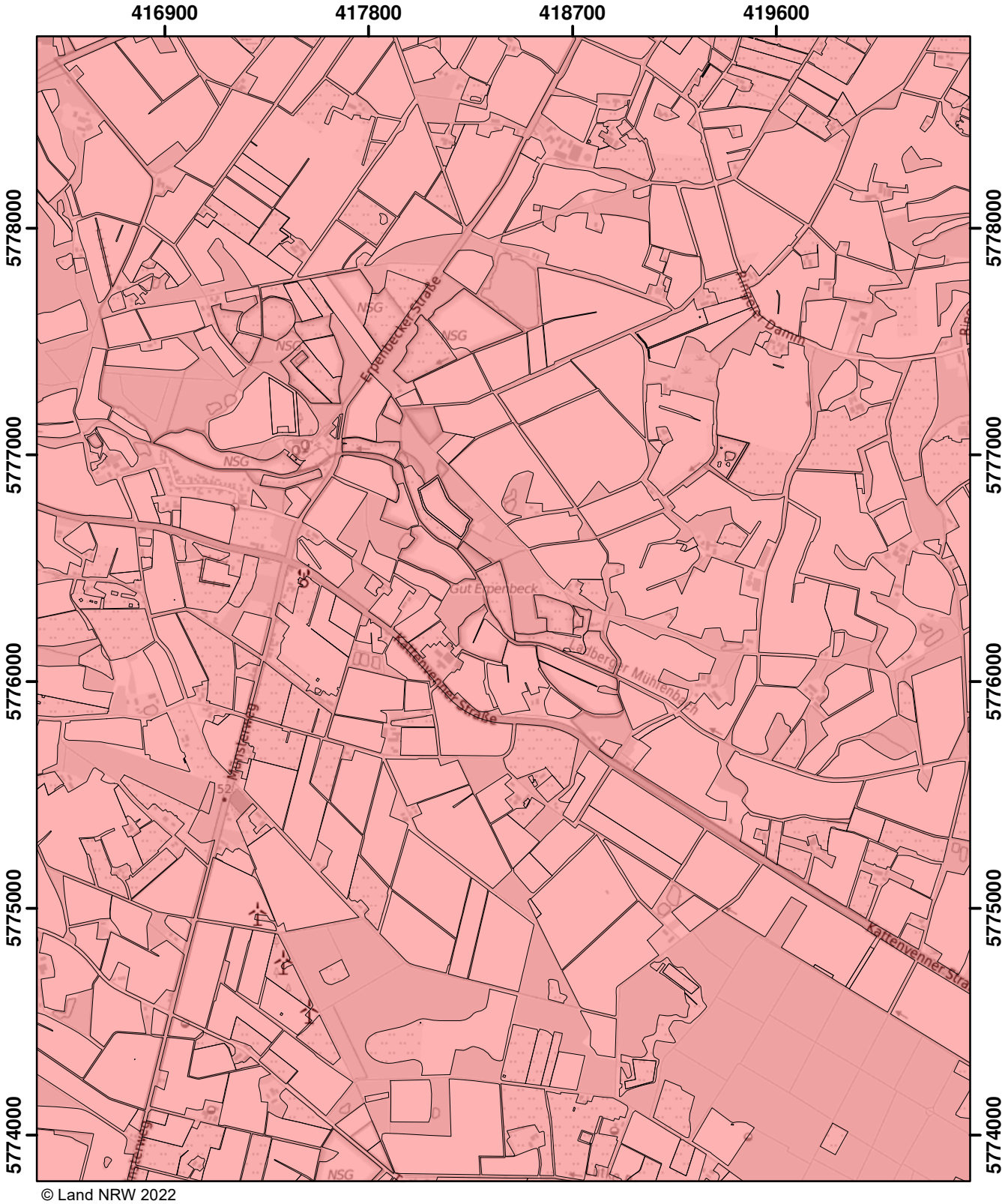

© Land NRW 2022

Mit Nitrat belastete Gebiete und eutrophierte Gebiete nach § 13a DüV, Stand Dezember 2022

- eutrophierte Gebiete nach § 13 AVV
- nitratbelastete Gebiete nach § 7 AVV
- "betroffene Feldblockflächen" in nitratbelasteten/eutrophierten Gebieten
- Staats-, Landesgrenze

0 0,5 1 1,5 Kilometer

Blatt: I34	Erstellt: 11.11.2022
Maßstab: 1:25.000	
Landesamt für Natur, Umwelt und Verbraucherschutz	

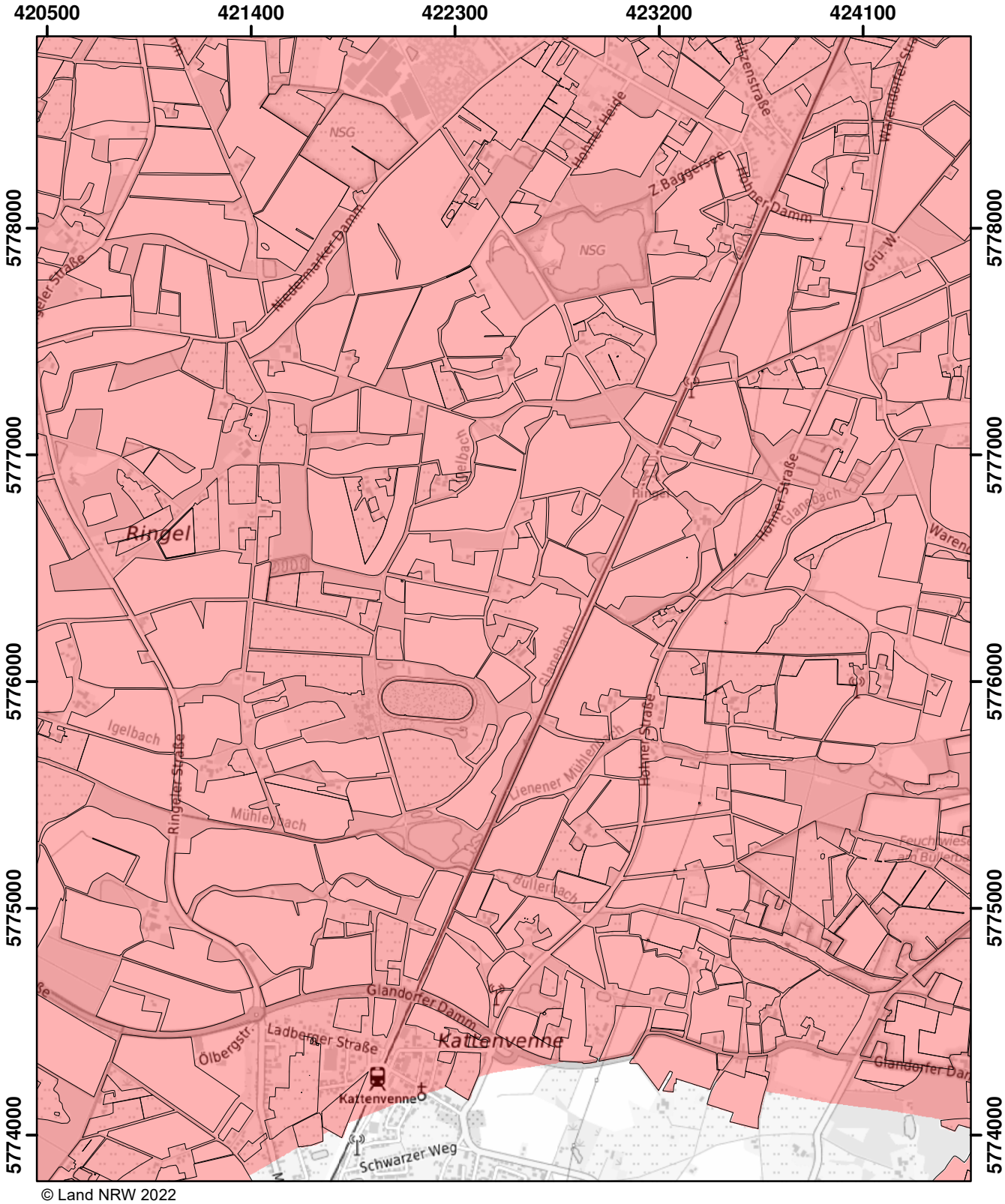

© Land NRW 2022

Mit Nitrat belastete Gebiete und eutrophierte Gebiete nach § 13a DüV, Stand Dezember 2022

- eutrophierte Gebiete nach § 13 AVV
- nitratbelastete Gebiete nach § 7 AVV
- "betroffene Feldblockflächen" in nitratbelasteten/eutrophierten Gebieten
- Staats-, Landesgrenze

Kilometer
0 0,5 1 1,5

Blatt: I35	Erstellt: 11.11.2022
Maßstab: 1:25.000	
Landesamt für Natur, Umwelt und Verbraucherschutz	

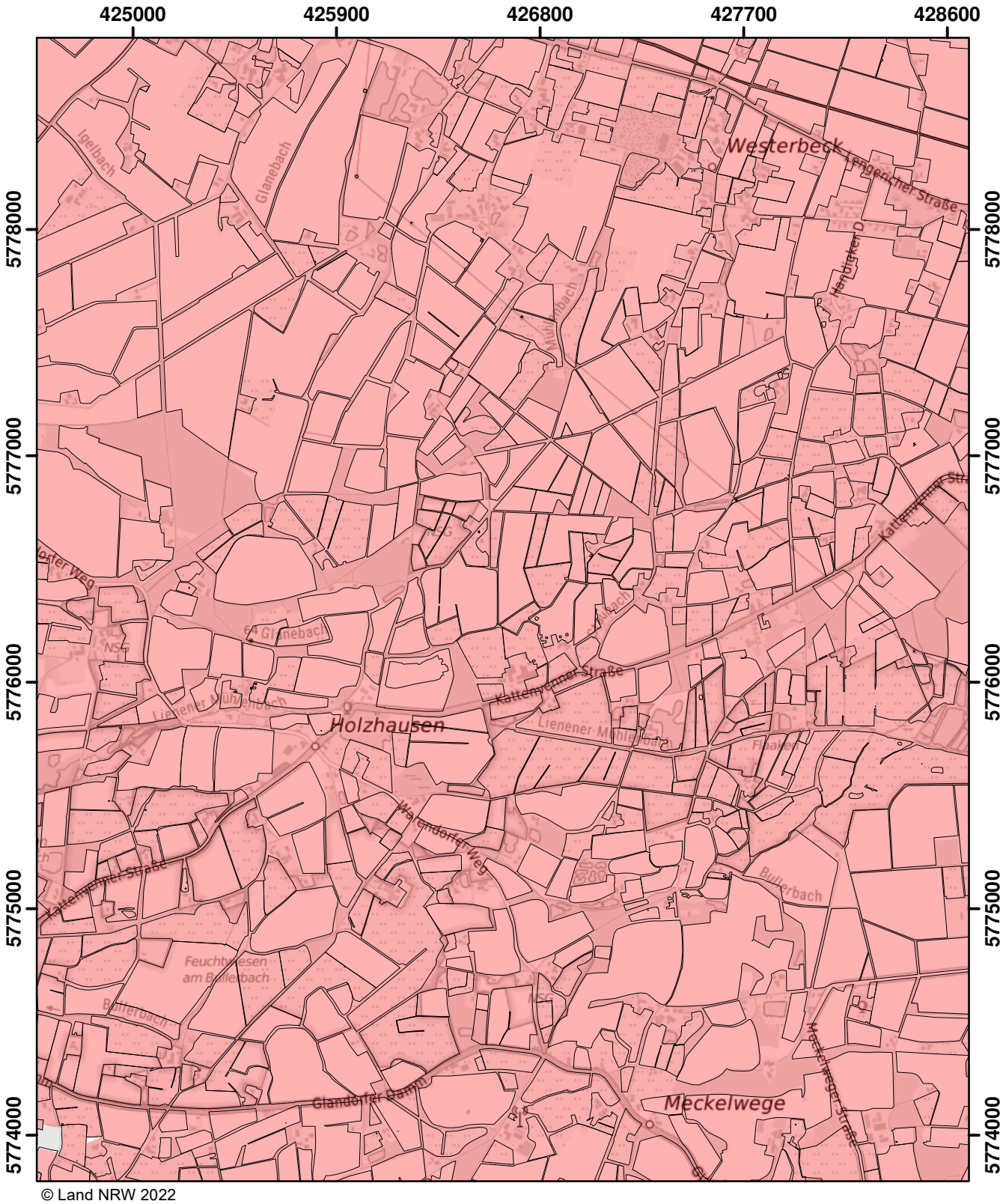

© Land NRW 2022

Mit Nitrat belastete Gebiete und eutrophierte Gebiete nach § 13a DüV, Stand Dezember 2022

- eutrophierte Gebiete nach § 13 AVV
- nitratbelastete Gebiete nach § 7 AVV
- "betroffene Feldblockflächen" in nitratbelasteten/eutrophierten Gebieten
- Staats-, Landesgrenze

0 0,5 1 1,5 Kilometer

Blatt: I36	Erstellt: 11.11.2022
Maßstab: 1:25.000	
Landesamt für Natur, Umwelt und Verbraucherschutz	

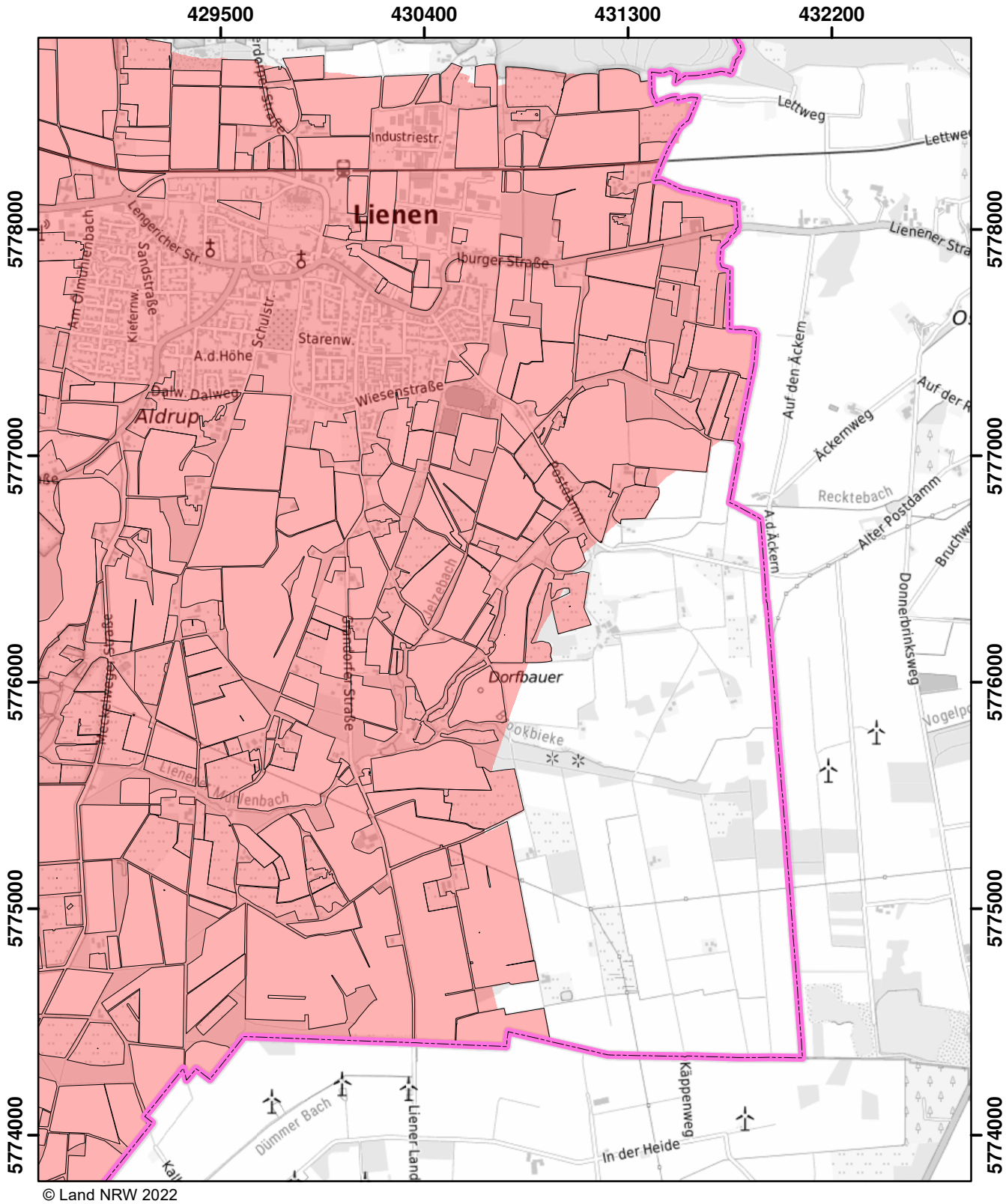

© Land NRW 2022

Mit Nitrat belastete Gebiete und eutrophierte Gebiete nach § 13a DüV, Stand Dezember 2022

- eutrophierte Gebiete nach § 13 AVV
- nitratbelastete Gebiete nach § 7 AVV
- "betroffene Feldblockflächen" in nitratbelasteten/eutrophierten Gebieten
- Staats-, Landesgrenze

0 0,5 1 1,5 Kilometer

Blatt: I37	Erstellt: 11.11.2022
Maßstab: 1:25.000	
Landesamt für Natur, Umwelt und Verbraucherschutz	

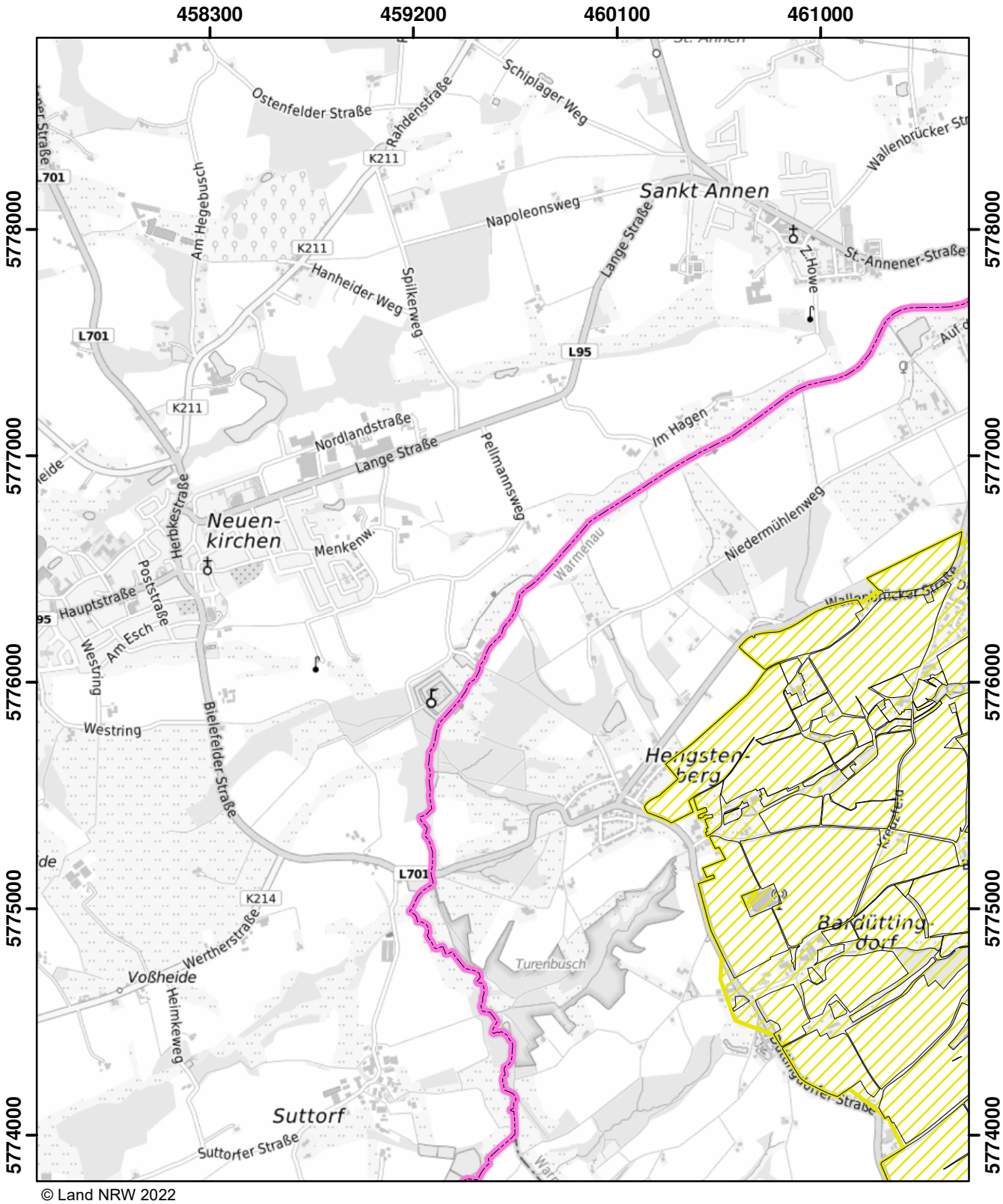

© Land NRW 2022

Mit Nitrat belastete Gebiete und eutrophierte Gebiete nach § 13a DüV, Stand Dezember 2022

- eutrophierte Gebiete nach § 13 AVV
- nitratbelastete Gebiete nach § 7 AVV
- "betroffene Feldblockflächen" in nitratbelasteten/eutrophierten Gebieten
- Staats-, Landesgrenze

0 0,5 1 1,5 Kilometer

Blatt: I44	Erstellt: 11.11.2022
Maßstab: 1:25.000	
Landesamt für Natur, Umwelt und Verbraucherschutz	

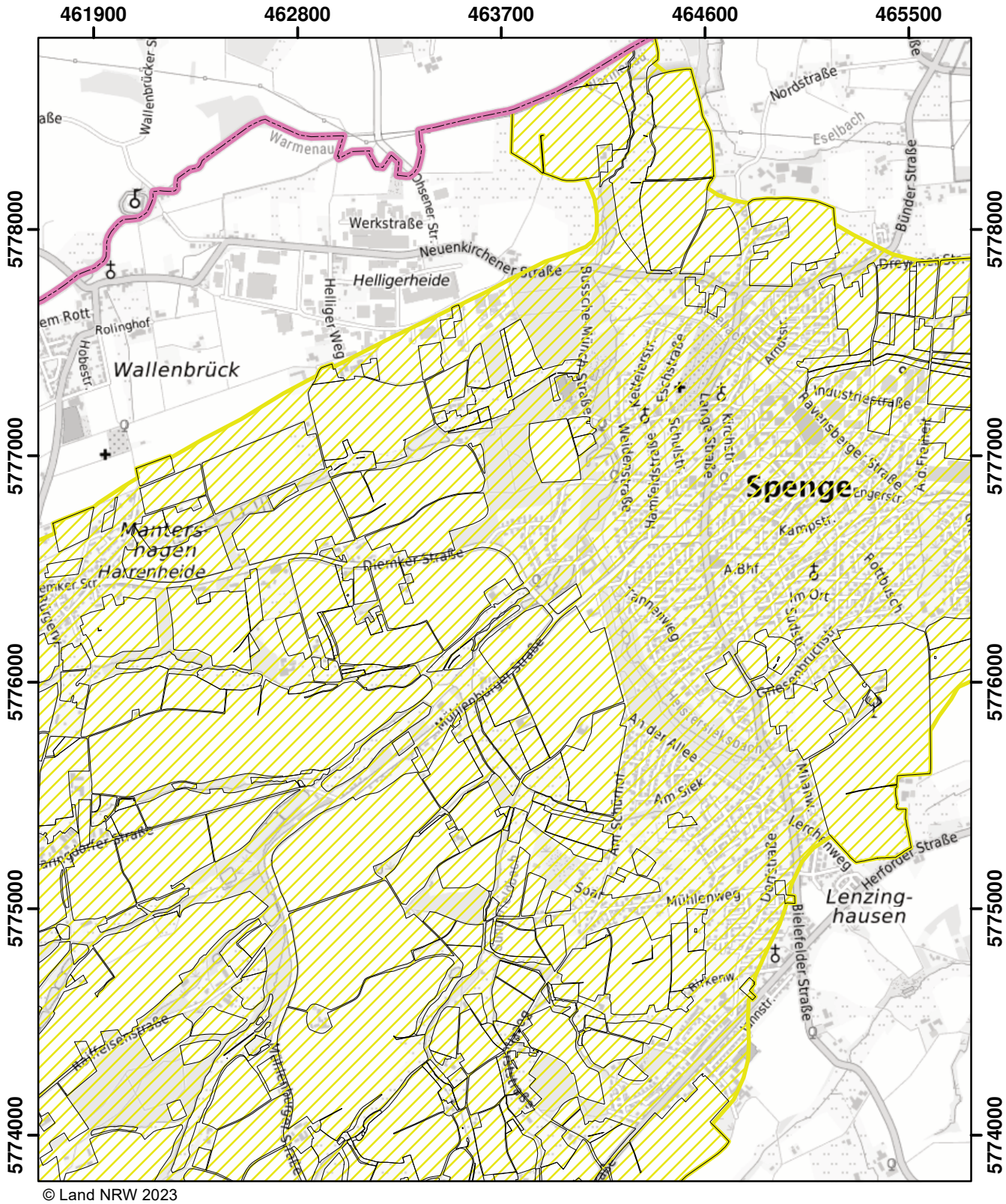

© Land NRW 2023

Mit Nitrat belastete Gebiete und eutrophierte Gebiete nach § 13a DüV, Stand Januar 2024

- eutrophierte Gebiete nach § 13 AVV GeA
- nitratbelastete Gebiete nach § 7 AVV GeA
- "betroffene Feldblockflächen" in nitratbelasteten/eutrophierten Gebieten
- Staats-, Landesgrenze

Kilometer
0 0,5 1 1,5

Blatt: I45	Erstellt: 10.11.2023
Maßstab: 1:25.000	
Landesamt für Natur, Umwelt und Verbraucherschutz	

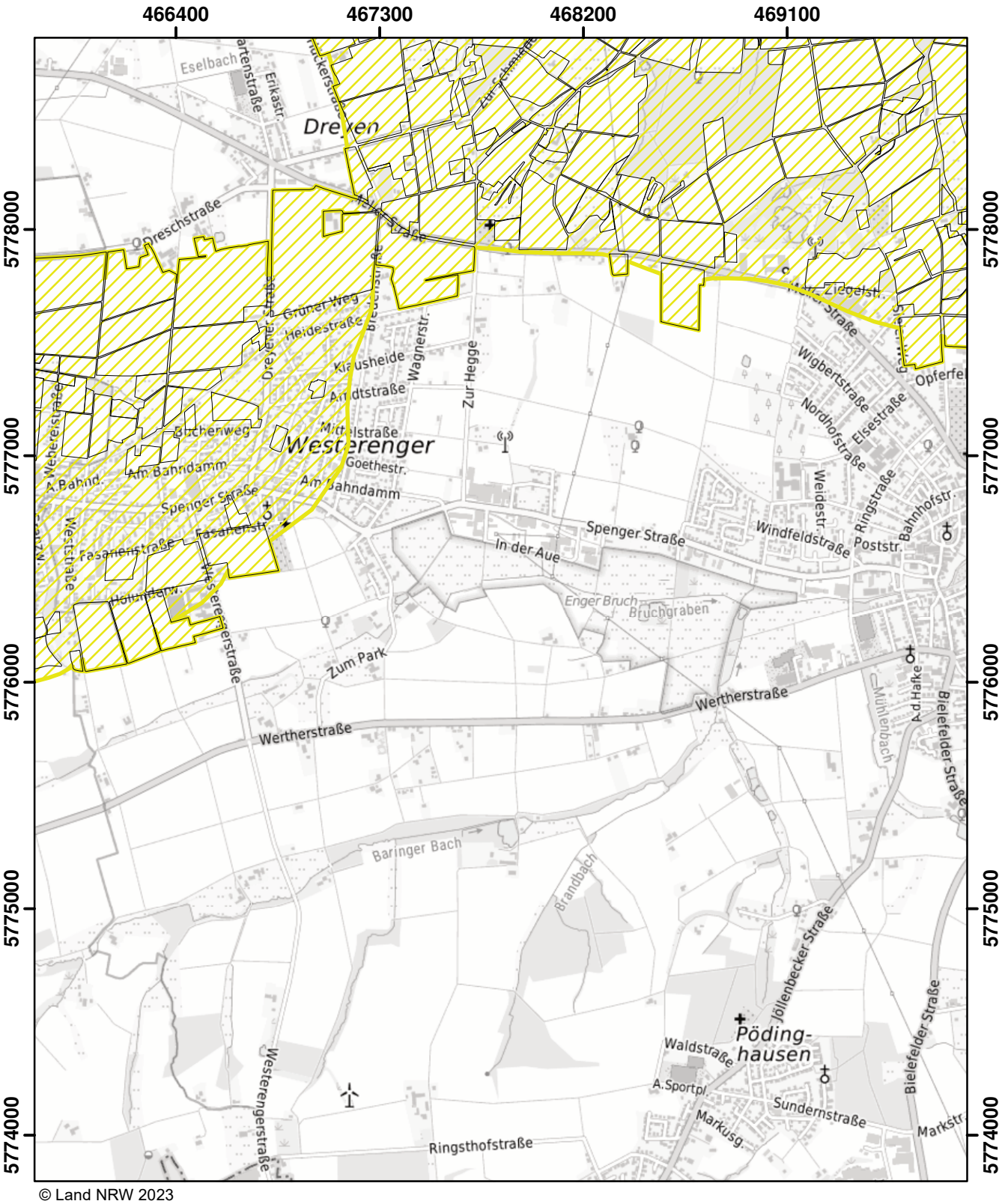

© Land NRW 2023

Mit Nitrat belastete Gebiete und eutrophierte Gebiete nach § 13a DüV, Stand Januar 2024

- eutrophierte Gebiete nach § 13 AVV GeA
- nitratbelastete Gebiete nach § 7 AVV GeA
- "betroffene Feldblockflächen" in nitratbelasteten/eutrophierten Gebieten
- Staats-, Landesgrenze

Kilometer
0 0,5 1 1,5

Blatt: I46	Erstellt: 10.11.2023
Maßstab: 1:25.000	
Landesamt für Natur, Umwelt und Verbraucherschutz	

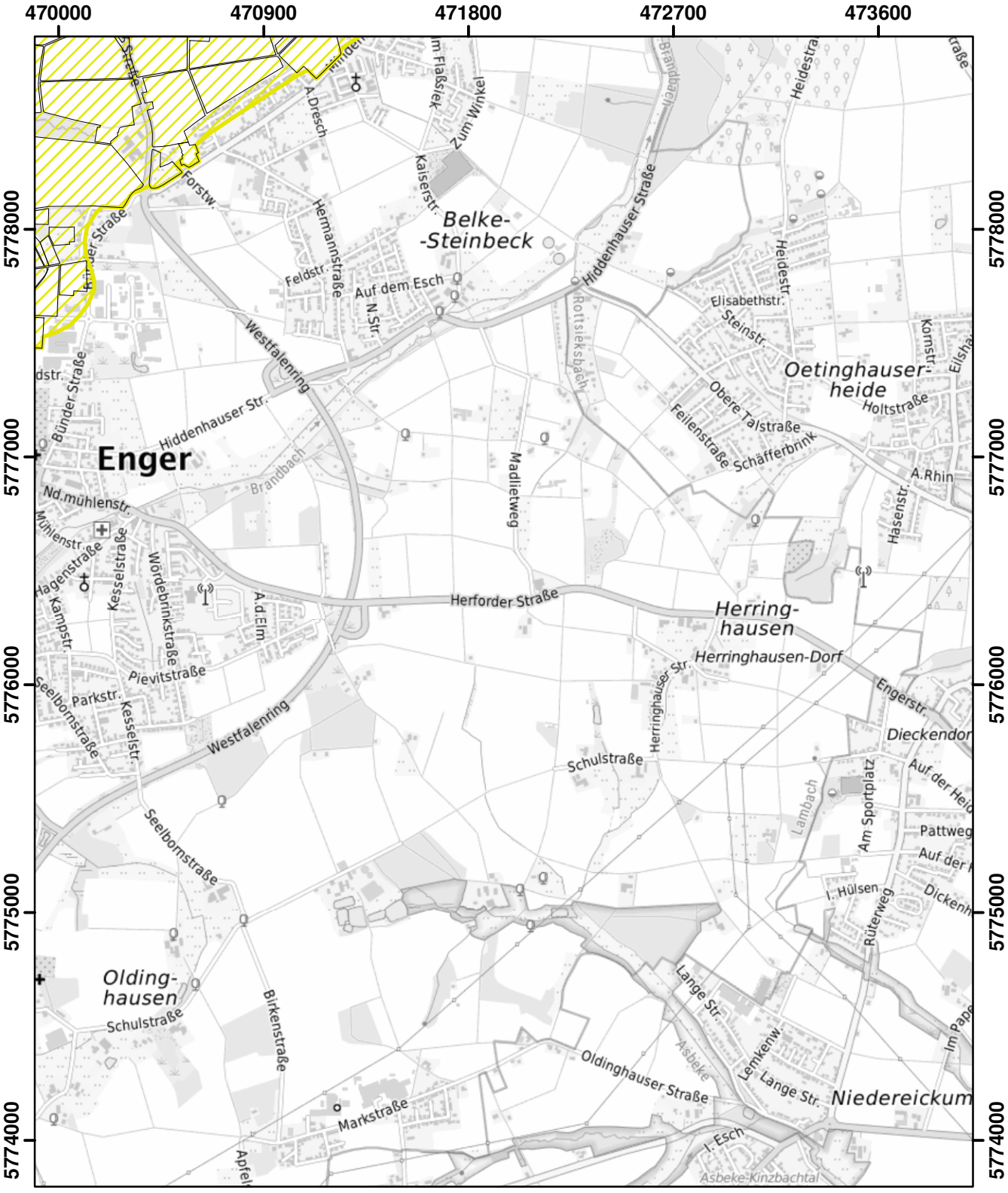

© Land NRW 2022

Mit Nitrat belastete Gebiete und eutrophierte Gebiete nach § 13a DüV, Stand Dezember 2022

- eutrophierte Gebiete nach § 13 AVV
- nitratbelastete Gebiete nach § 7 AVV
- "betroffene Feldblockflächen" in nitratbelasteten/eutrophierten Gebieten
- Staats-, Landesgrenze

0 0,5 1 1,5 Kilometer

Blatt: I47	Erstellt: 11.11.2022
Maßstab: 1:25.000	
Landesamt für Natur, Umwelt und Verbraucherschutz	

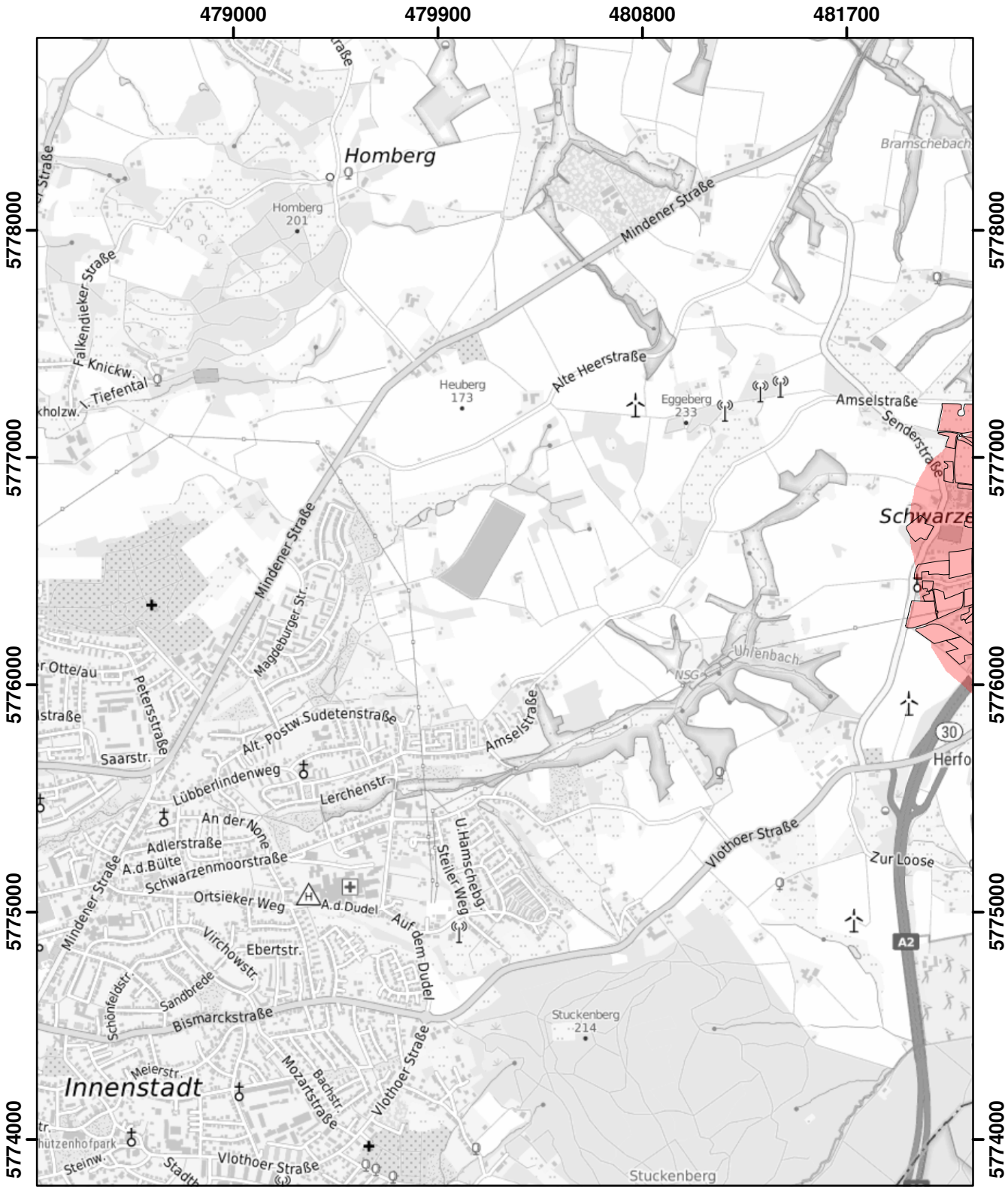

© Land NRW 2022

Mit Nitrat belastete Gebiete und eutrophierte Gebiete nach § 13a DüV, Stand Dezember 2022

- eutrophierte Gebiete nach § 13 AVV
- nitratbelastete Gebiete nach § 7 AVV
- "betroffene Feldblockflächen" in nitratbelasteten/eutrophierten Gebieten
- Staats-, Landesgrenze

0 0,5 1 1,5 Kilometer

Blatt: I49	Erstellt: 11.11.2022
Maßstab: 1:25.000	
Landesamt für Natur, Umwelt und Verbraucherschutz	

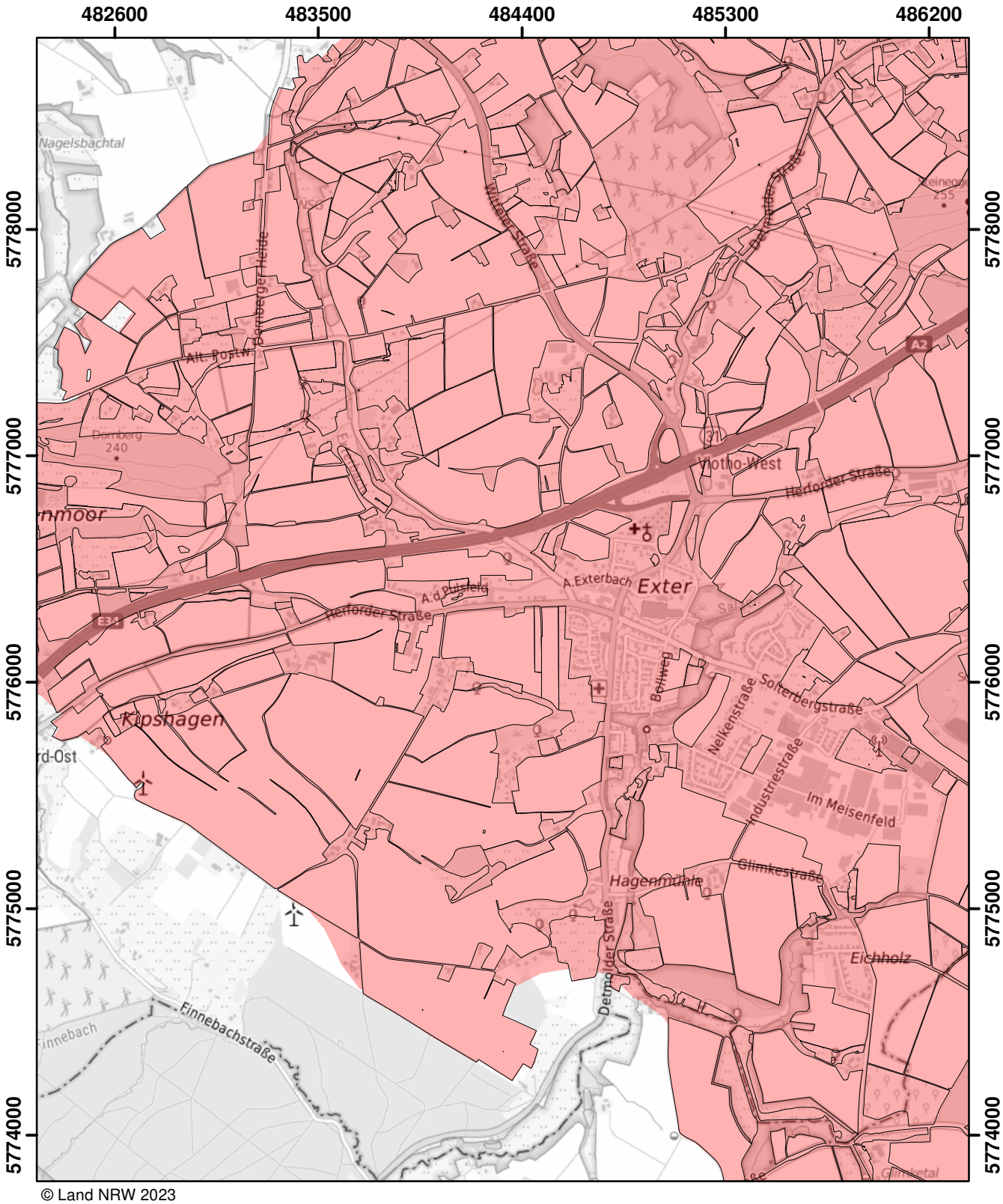

© Land NRW 2023

Mit Nitrat belastete Gebiete und eutrophierte Gebiete nach § 13a DüV, Stand Januar 2025

- eutrophierte Gebiete nach § 13 AVV GeA
- mit Nitrat belastete Gebiete nach § 7 AVV GeA
- "betroffene Feldblockflächen" in nitratbelasteten/eutrophierten Gebieten
- Staats-, Landesgrenze

Kilometer
0 0,5 1 1,5

Blatt: I50	Erstellt: 14.11.2024
Maßstab: 1:25.000	
Landesamt für Natur, Umwelt und Verbraucherschutz	

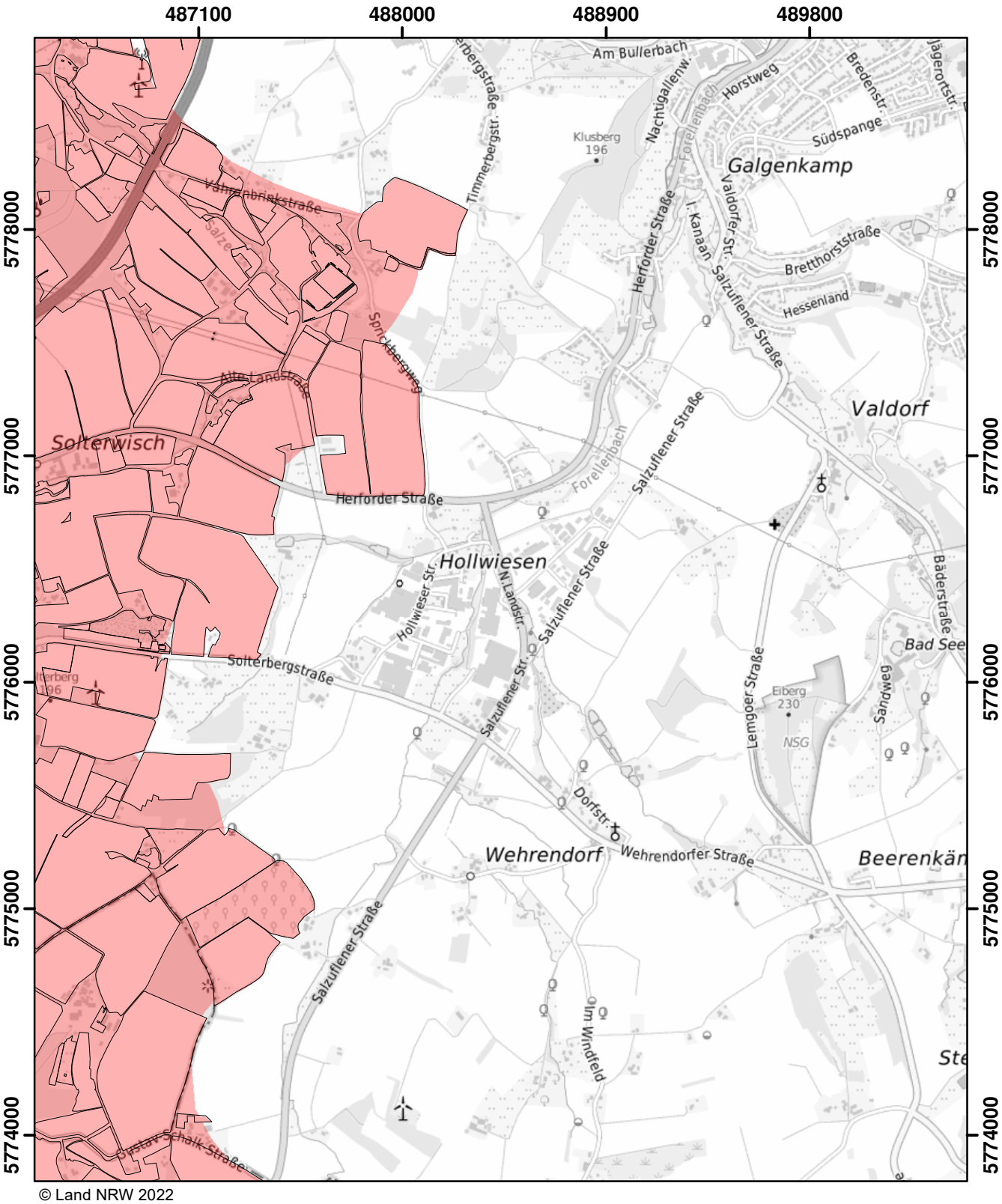

© Land NRW 2022

Mit Nitrat belastete Gebiete und eutrophierte Gebiete nach § 13a DüV, Stand Dezember 2022

- eutrophierte Gebiete nach § 13 AVV
- nitratbelastete Gebiete nach § 7 AVV
- "betroffene Feldblockflächen" in nitratbelasteten/eutrophierten Gebieten
- Staats-, Landesgrenze

Kilometer
0 0,5 1 1,5

Blatt: I51	Erstellt: 11.11.2022
Maßstab: 1:25.000	
Landesamt für Natur, Umwelt und Verbraucherschutz	

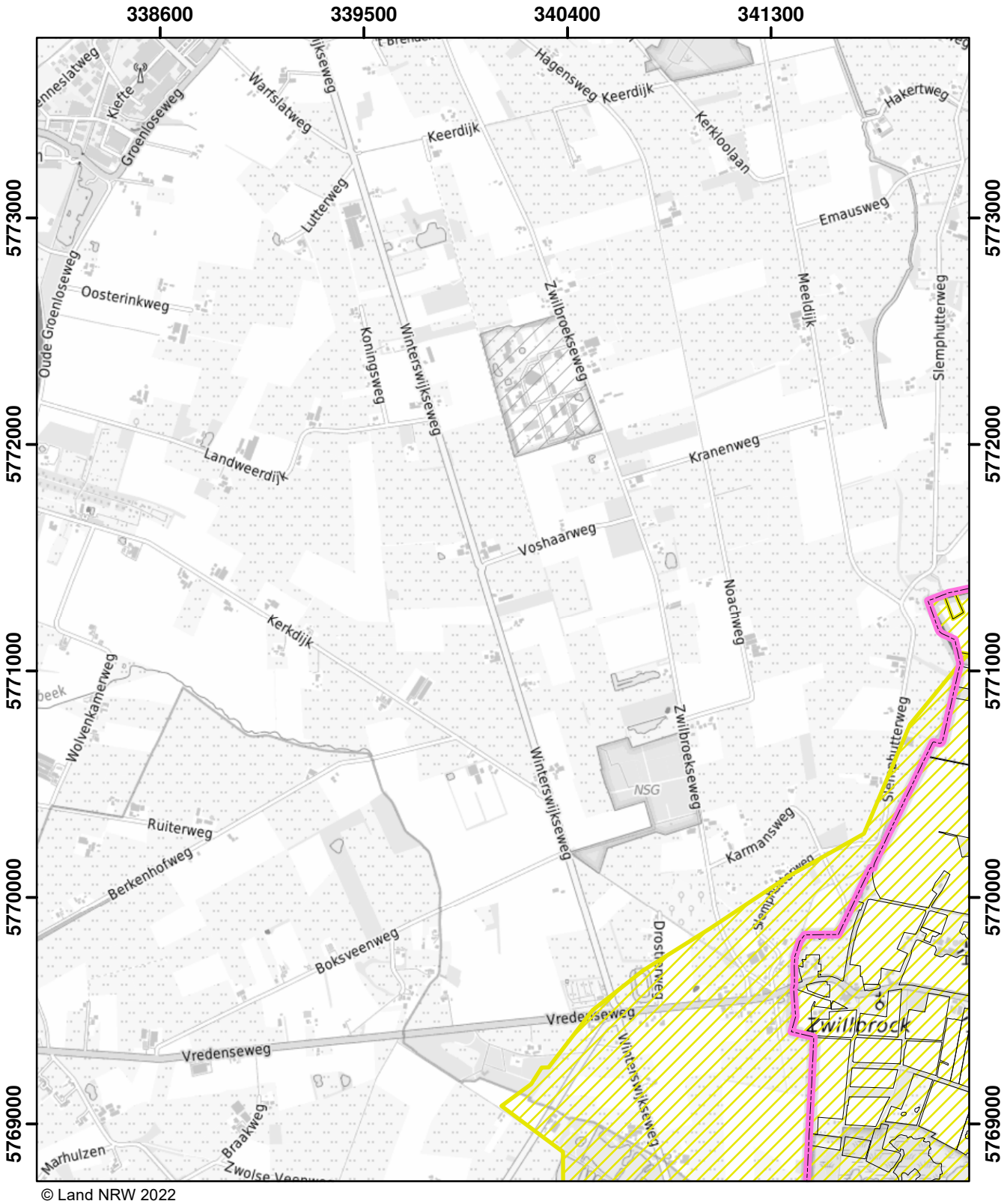

© Land NRW 2022

Mit Nitrat belastete Gebiete und eutrophierte Gebiete nach § 13a DüV, Stand Dezember 2022

- eutrophierte Gebiete nach § 13 AVV
- nitratbelastete Gebiete nach § 7 AVV
- "betroffene Feldblockflächen" in nitratbelasteten/eutrophierten Gebieten
- Staats-, Landesgrenze

0 0,5 1 1,5 Kilometer

Blatt: J15	Erstellt: 11.11.2022
Maßstab: 1:25.000	
Landesamt für Natur, Umwelt und Verbraucherschutz	

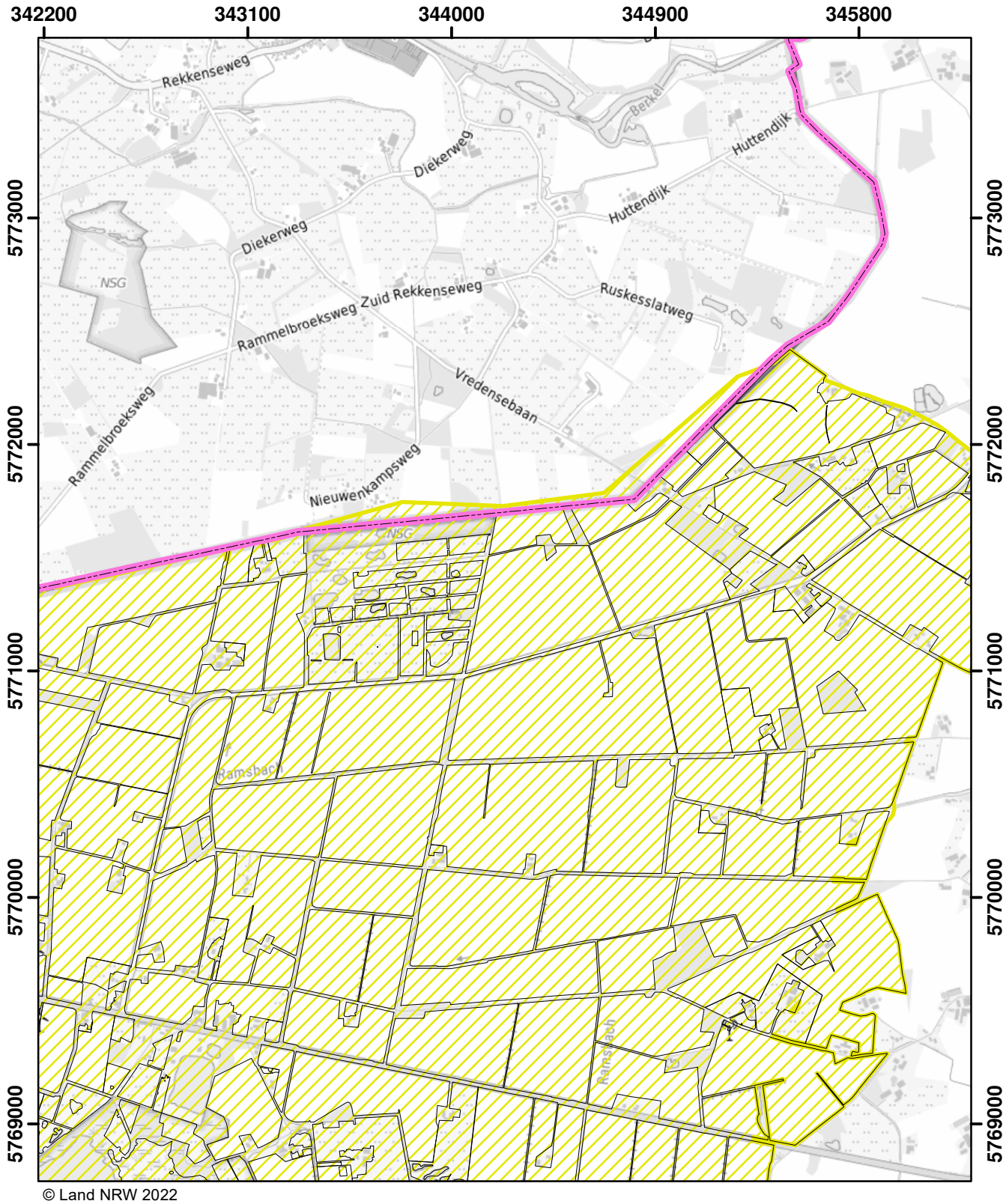

© Land NRW 2022

Mit Nitrat belastete Gebiete und eutrophierte Gebiete nach § 13a DüV, Stand Dezember 2022

- eutrophierte Gebiete nach § 13 AVV
- nitratbelastete Gebiete nach § 7 AVV
- "betroffene Feldblockflächen" in nitratbelasteten/eutrophierten Gebieten
- Staats-, Landesgrenze

0 0,5 1 1,5 Kilometer

Blatt: J16	Erstellt: 11.11.2022
Maßstab: 1:25.000	
Landesamt für Natur, Umwelt und Verbraucherschutz	

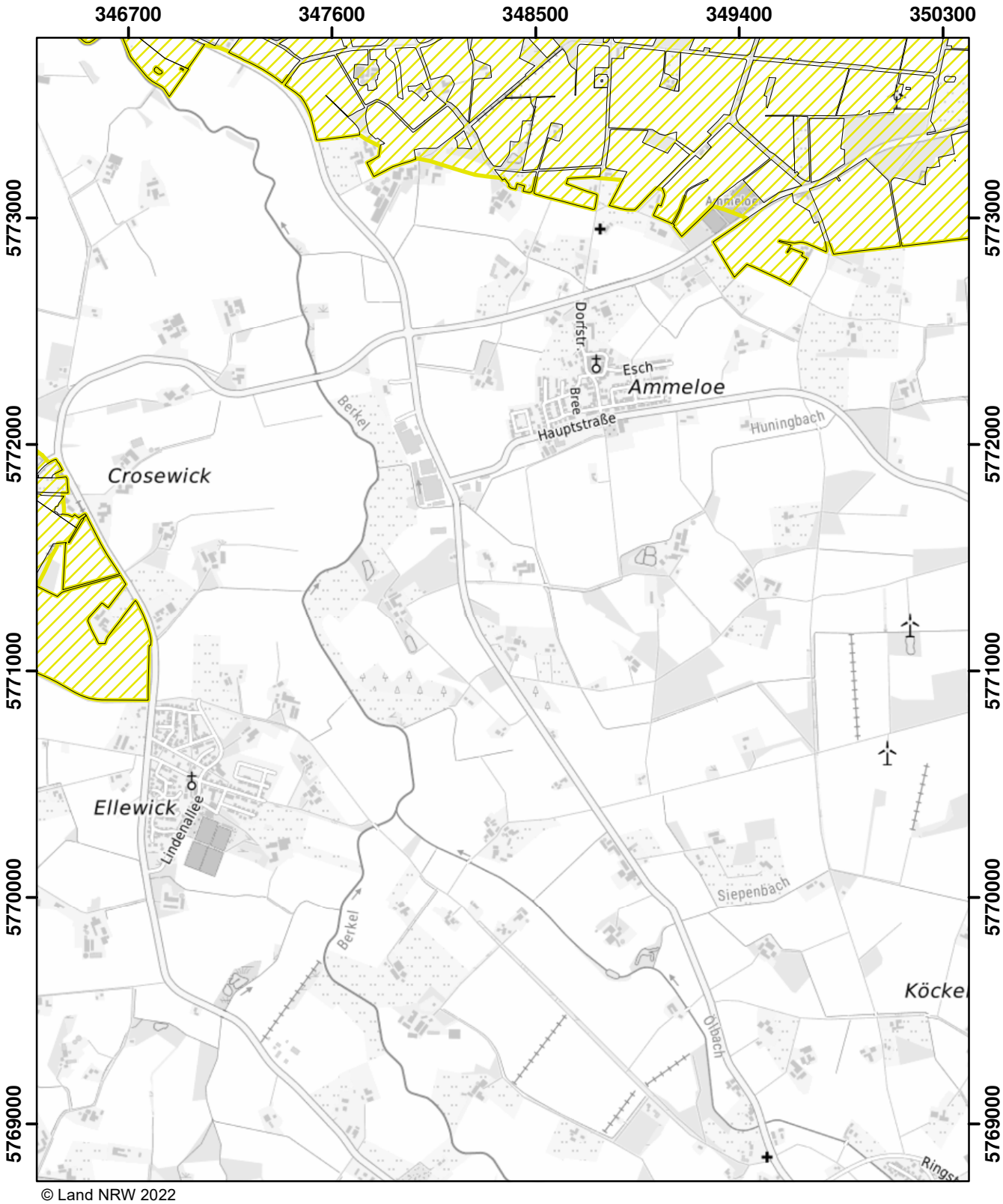

© Land NRW 2022

Mit Nitrat belastete Gebiete und eutrophierte Gebiete nach § 13a DüV, Stand Dezember 2022

- eutrophierte Gebiete nach § 13 AVV
- nitratbelastete Gebiete nach § 7 AVV
- "betroffene Feldblockflächen" in nitratbelasteten/eutrophierten Gebieten
- Staats-, Landesgrenze

0 0,5 1 1,5 Kilometer

Blatt: J17	Erstellt: 11.11.2022
Maßstab: 1:25.000	
Landesamt für Natur, Umwelt und Verbraucherschutz	

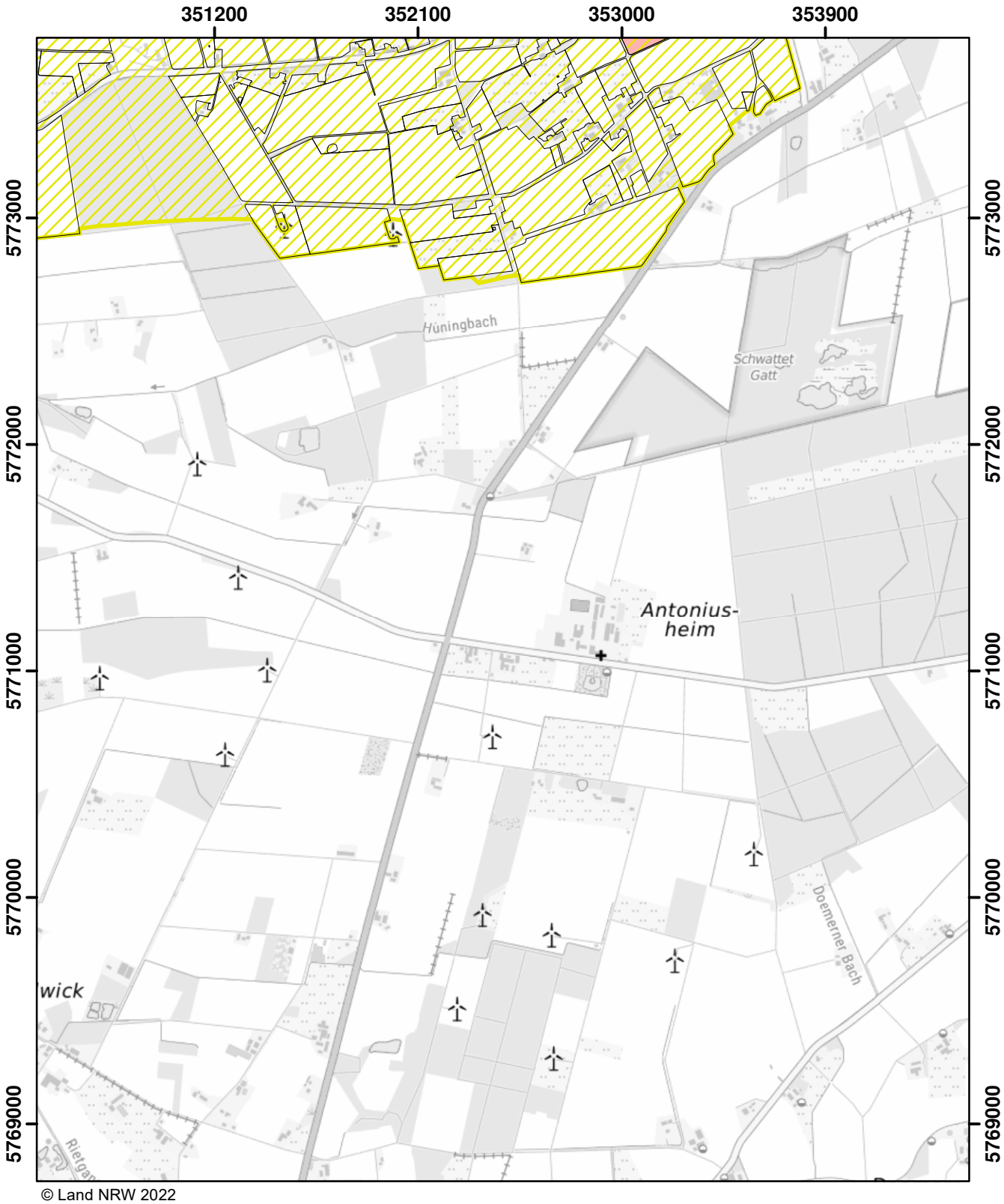

© Land NRW 2022

Mit Nitrat belastete Gebiete und eutrophierte Gebiete nach § 13a DüV, Stand Dezember 2022

- eutrophierte Gebiete nach § 13 AVV
- nitratbelastete Gebiete nach § 7 AVV
- "betroffene Feldblockflächen" in nitratbelasteten/eutrophierten Gebieten
- Staats-, Landesgrenze

0 0,5 1 1,5 Kilometer

Blatt: J18	Erstellt: 11.11.2022
Maßstab: 1:25.000	
Landesamt für Natur, Umwelt und Verbraucherschutz	

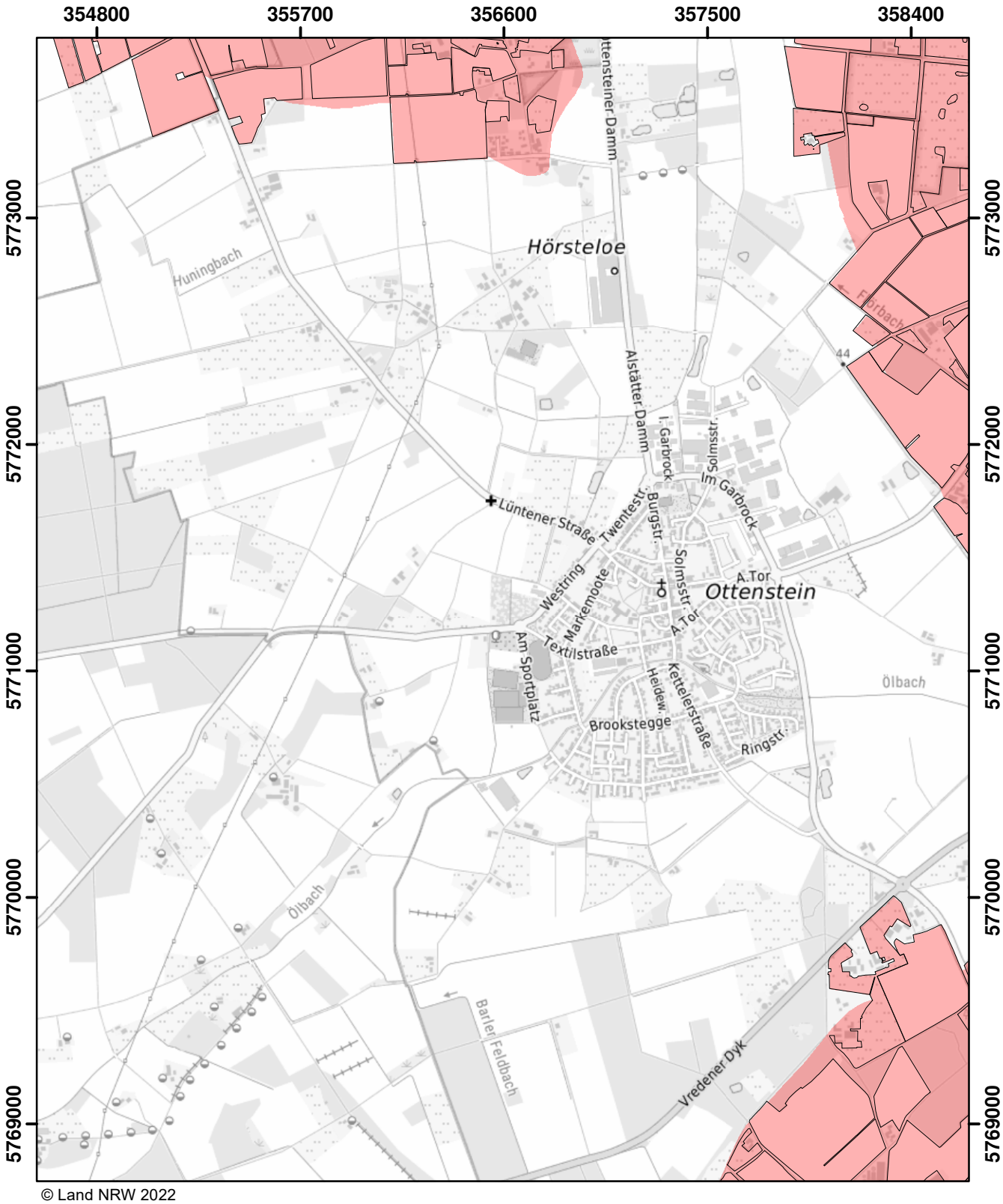

© Land NRW 2022

Mit Nitrat belastete Gebiete und eutrophierte Gebiete nach § 13a DüV, Stand Dezember 2022

- eutrophierte Gebiete nach § 13 AVV
- nitratbelastete Gebiete nach § 7 AVV
- "betroffene Feldblockflächen" in nitratbelasteten/eutrophierten Gebieten
- Staats-, Landesgrenze

0 0,5 1 1,5 Kilometer

Blatt: J19	Erstellt: 11.11.2022
Maßstab: 1:25.000	
Landesamt für Natur, Umwelt und Verbraucherschutz	

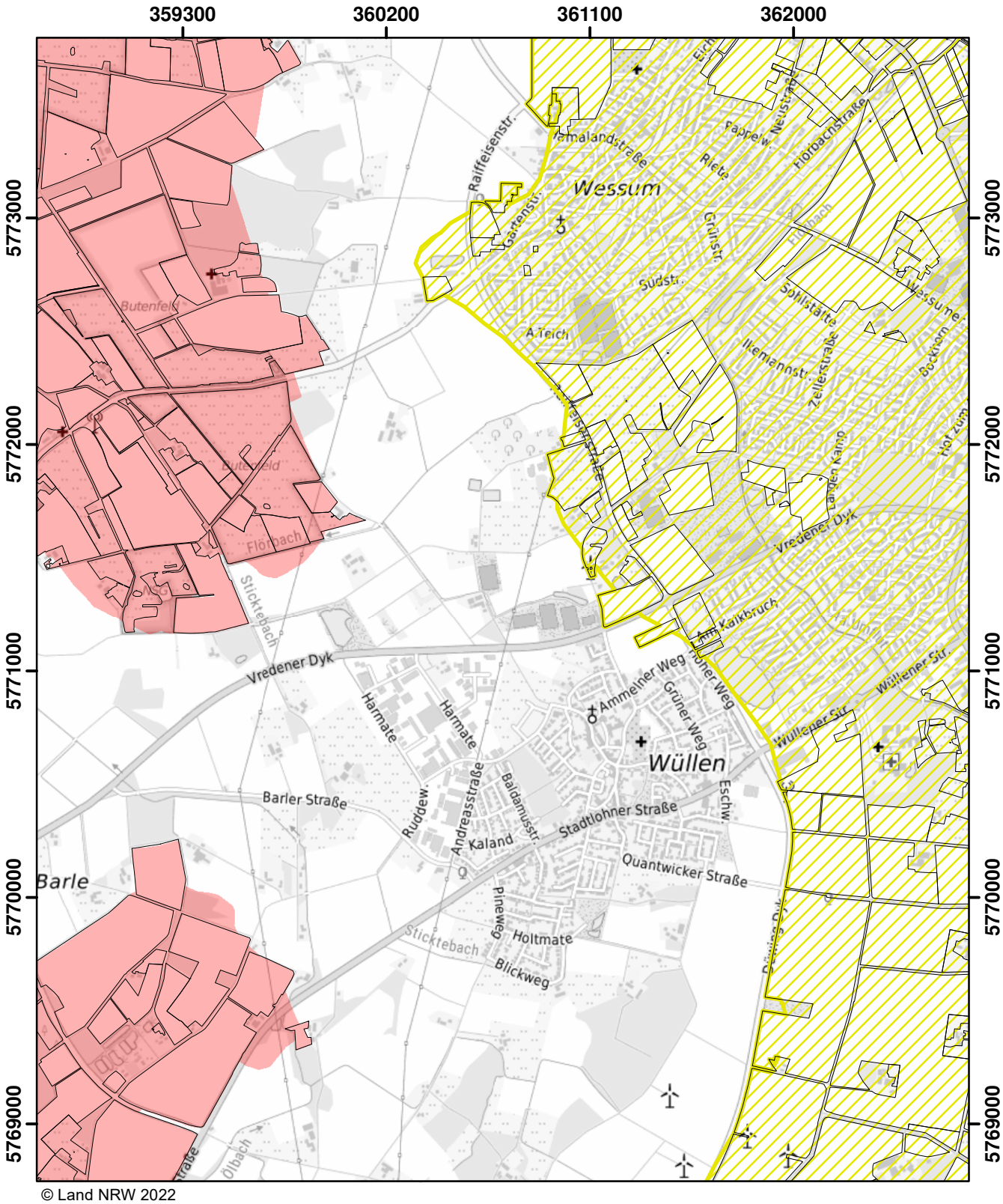

© Land NRW 2022

Mit Nitrat belastete Gebiete und eutrophierte Gebiete nach § 13a DüV, Stand Dezember 2022

- eutrophierte Gebiete nach § 13 AVV
- nitratbelastete Gebiete nach § 7 AVV
- "betroffene Feldblockflächen" in nitratbelasteten/eutrophierten Gebieten
- Staats-, Landesgrenze

0 0,5 1 1,5 Kilometer

Blatt: J20	Erstellt: 11.11.2022
Maßstab: 1:25.000	
Landesamt für Natur, Umwelt und Verbraucherschutz	

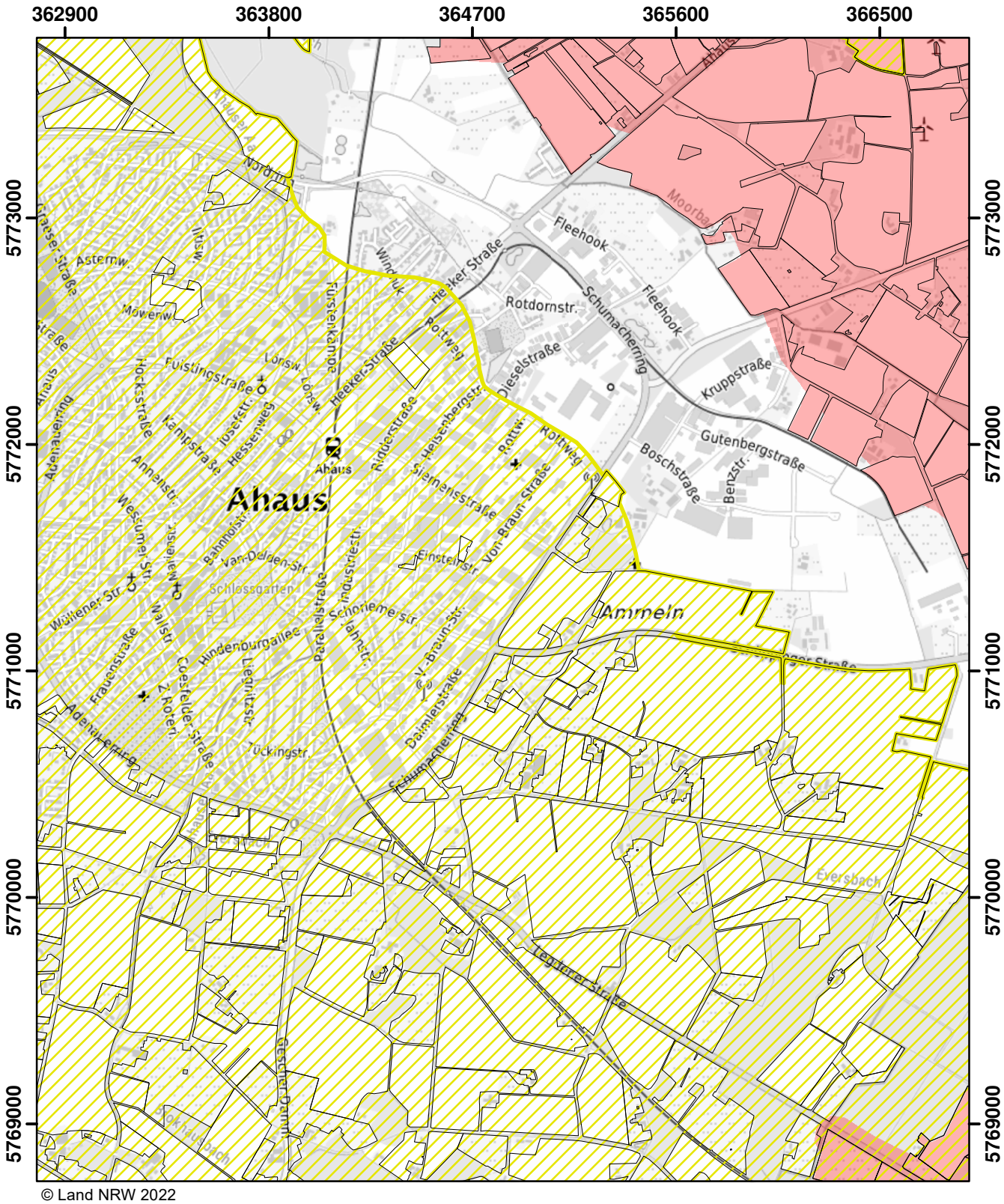

© Land NRW 2022

Mit Nitrat belastete Gebiete und eutrophierte Gebiete nach § 13a DüV, Stand Dezember 2022

- eutrophierte Gebiete nach § 13 AVV
- nitratbelastete Gebiete nach § 7 AVV
- "betroffene Feldblockflächen" in nitratbelasteten/eutrophierten Gebieten
- Staats-, Landesgrenze

0 0,5 1 1,5 Kilometer

Blatt: J21	Erstellt: 11.11.2022
Maßstab: 1:25.000	
Landesamt für Natur, Umwelt und Verbraucherschutz	

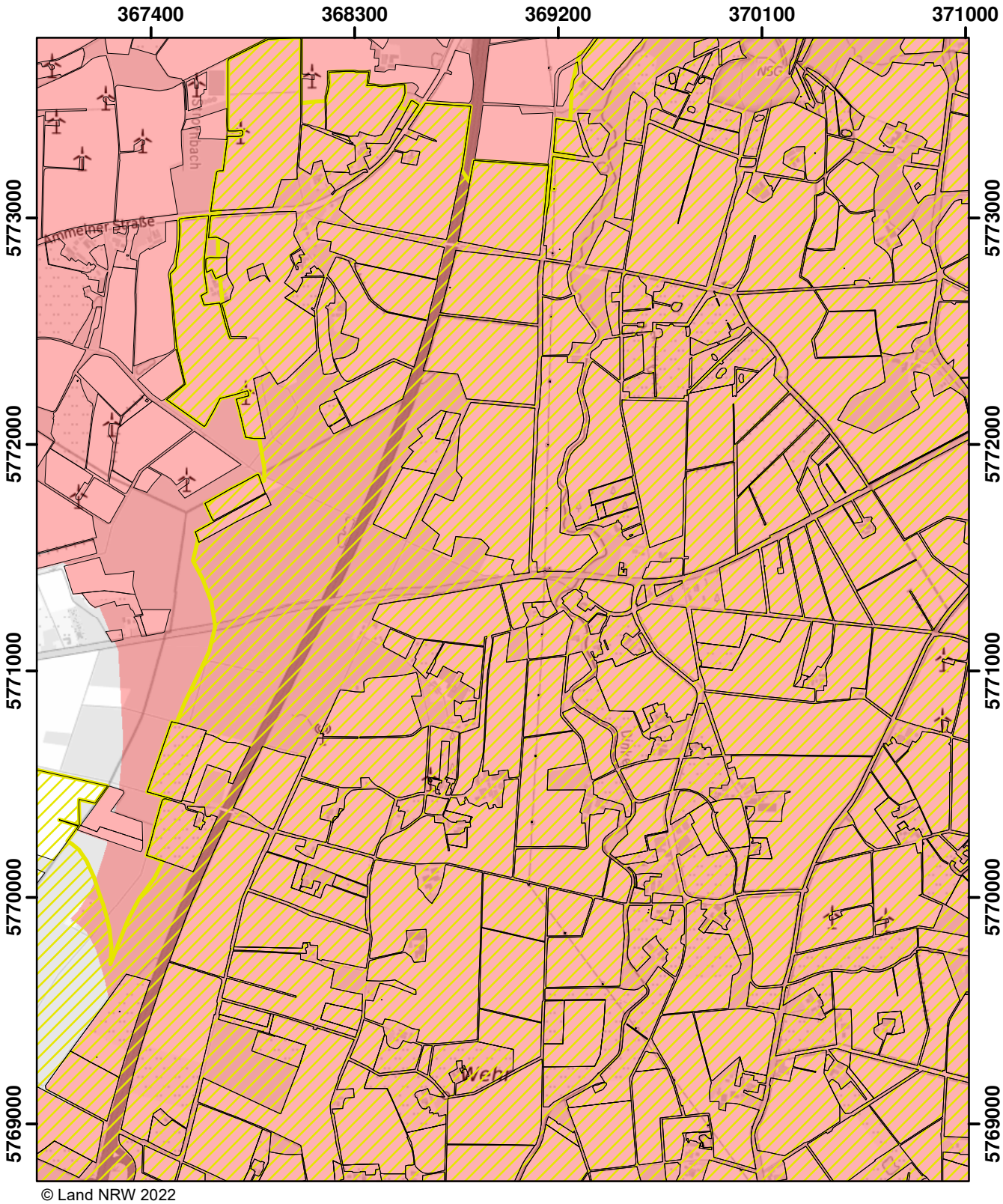

© Land NRW 2022

Mit Nitrat belastete Gebiete und eutrophierte Gebiete nach § 13a DüV, Stand Dezember 2022

- eutrophierte Gebiete nach § 13 AVV
- nitratbelastete Gebiete nach § 7 AVV
- "betroffene Feldblockflächen" in nitratbelasteten/eutrophierten Gebieten
- Staats-, Landesgrenze

0 0,5 1 1,5 Kilometer

Blatt: J22	Erstellt: 11.11.2022
Maßstab: 1:25.000	
Landesamt für Natur, Umwelt und Verbraucherschutz	

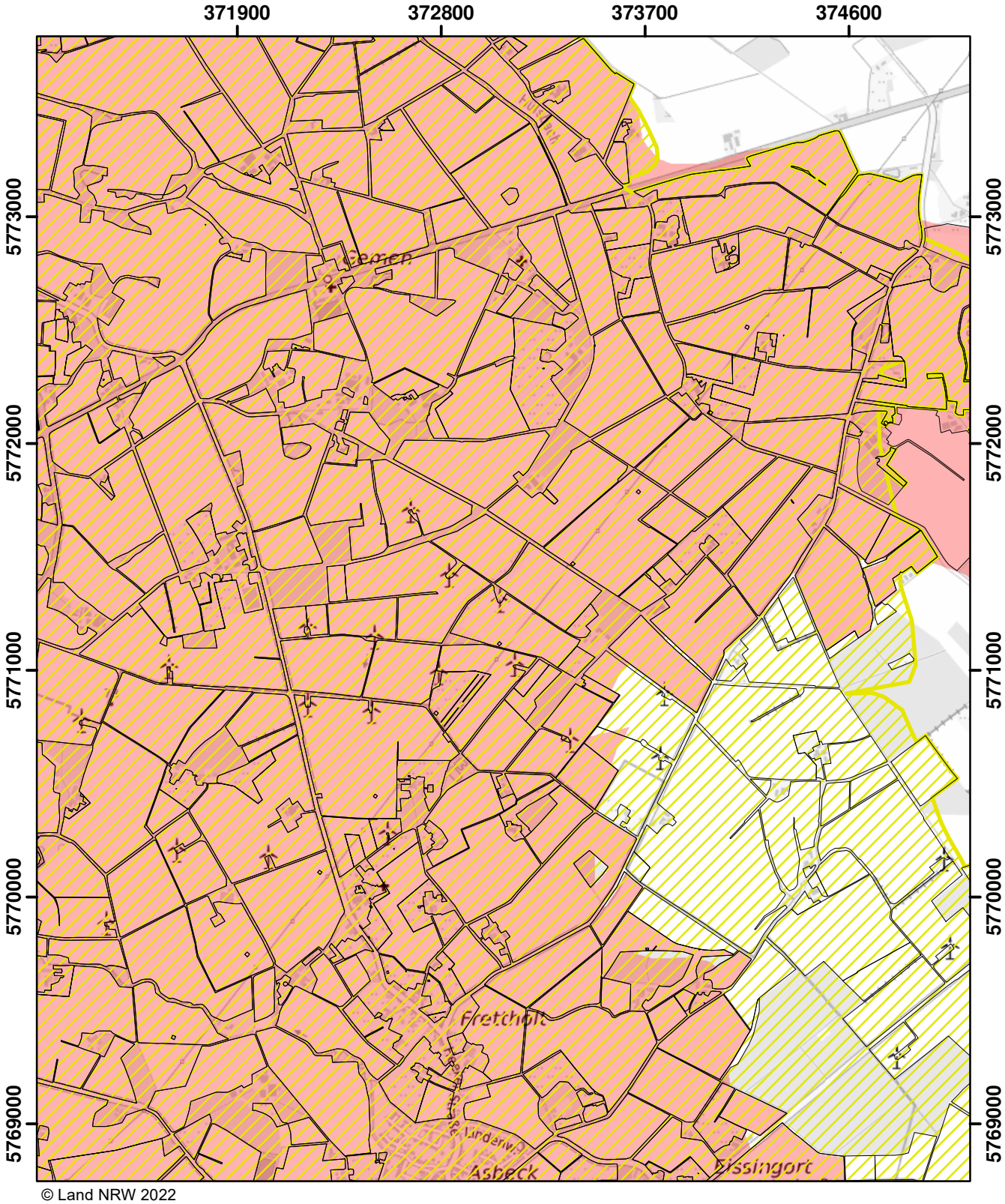

© Land NRW 2022

Mit Nitrat belastete Gebiete und eutrophierte Gebiete nach § 13a DüV, Stand Dezember 2022

- eutrophierte Gebiete nach § 13 AVV
- nitratbelastete Gebiete nach § 7 AVV
- "betroffene Feldblockflächen" in nitratbelasteten/eutrophierten Gebieten
- Staats-, Landesgrenze

Kilometer
0 0,5 1 1,5

Blatt: J23	Erstellt: 11.11.2022
Maßstab: 1:25.000	
Landesamt für Natur, Umwelt und Verbraucherschutz	

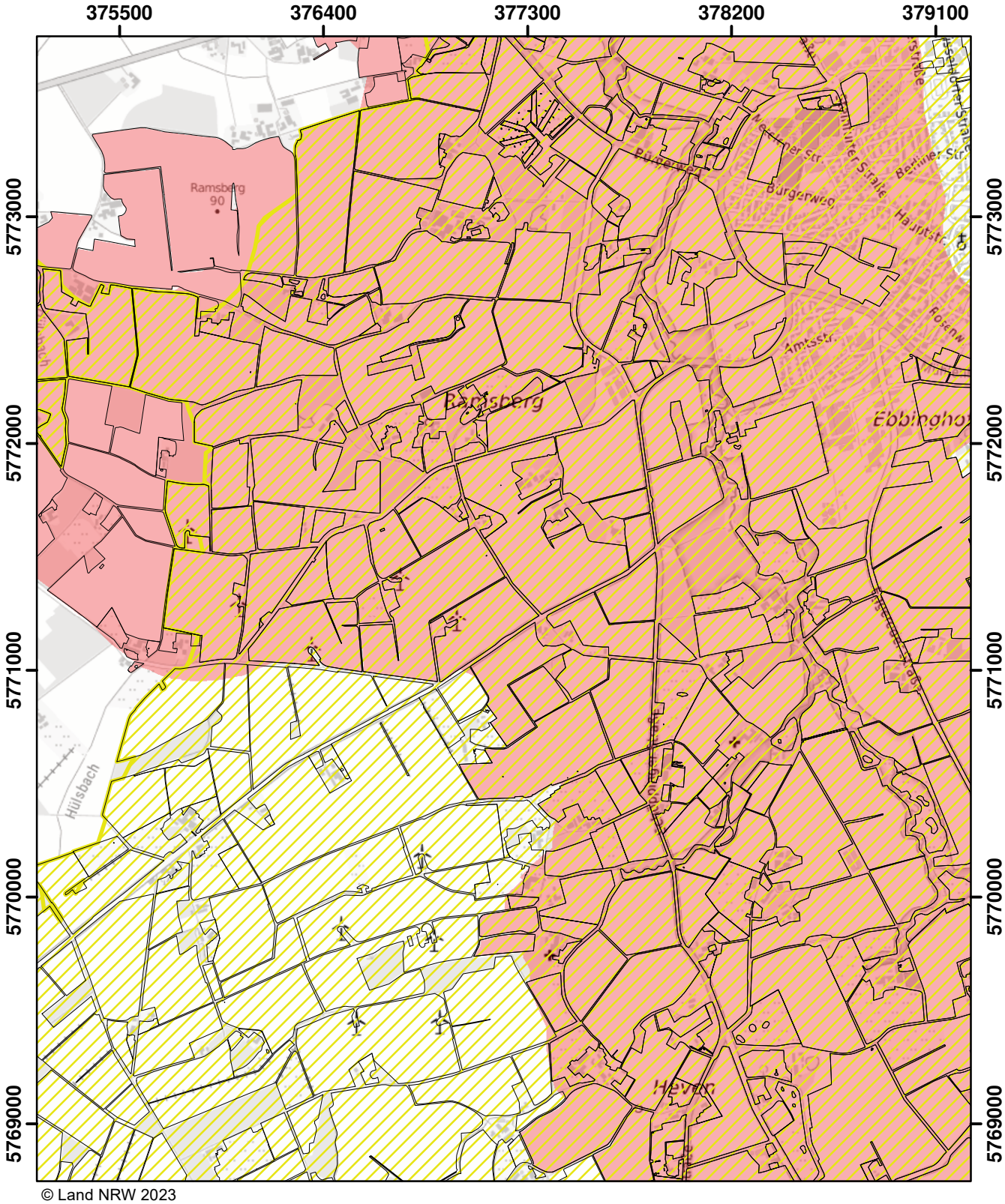

© Land NRW 2023

Mit Nitrat belastete Gebiete und eutrophierte Gebiete nach § 13a DüV, Stand Januar 2024

- eutrophierte Gebiete nach § 13 AVV GeA
- nitratbelastete Gebiete nach § 7 AVV GeA
- "betroffene Feldblockflächen" in nitratbelasteten/eutrophierten Gebieten
- Staats-, Landesgrenze

0 — 0,5 — 1 — 1,5 Kilometer

Blatt: J24	Erstellt: 10.11.2023
Maßstab: 1:25.000	
Landesamt für Natur, Umwelt und Verbraucherschutz	

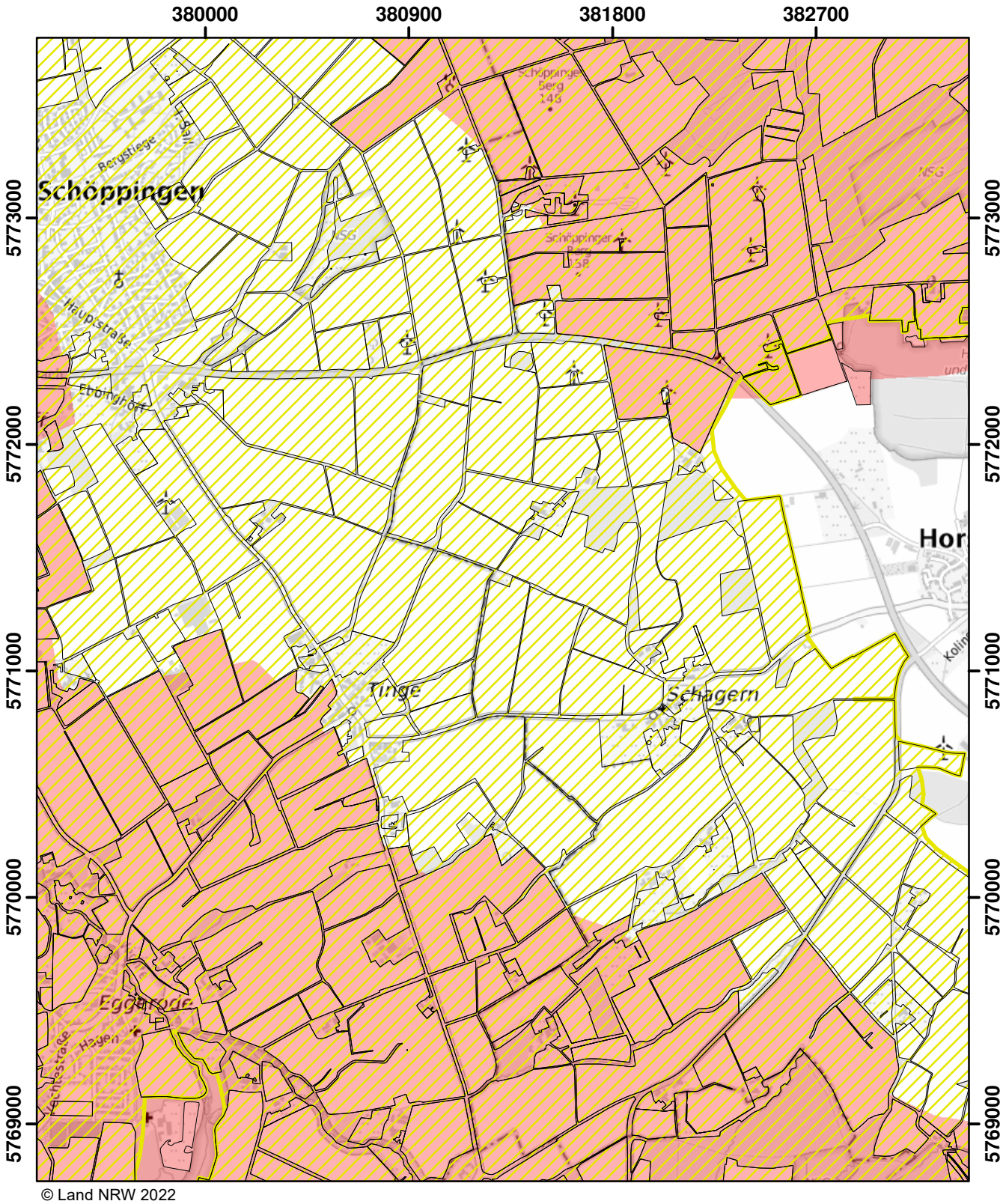

© Land NRW 2022

Mit Nitrat belastete Gebiete und eutrophierte Gebiete nach § 13a DüV, Stand Dezember 2022

- eutrophierte Gebiete nach § 13 AVV
- nitratbelastete Gebiete nach § 7 AVV
- "betroffene Feldblockflächen" in nitratbelasteten/eutrophierten Gebieten
- Staats-, Landesgrenze

Kilometer
0 0,5 1 1,5

Blatt: J25	Erstellt: 11.11.2022
Maßstab: 1:25.000	
Landesamt für Natur, Umwelt und Verbraucherschutz	

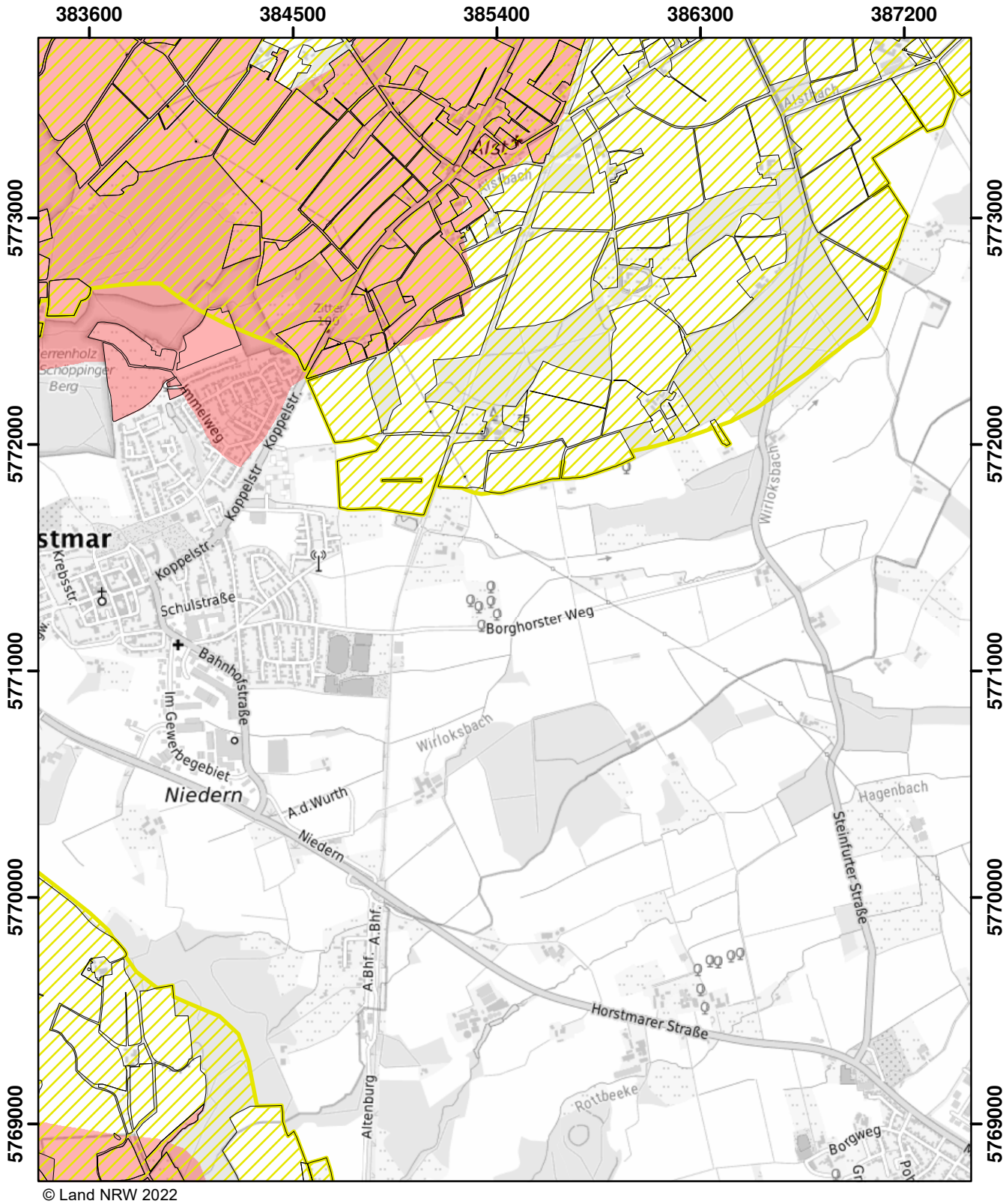

© Land NRW 2022

Mit Nitrat belastete Gebiete und eutrophierte Gebiete nach § 13a DüV, Stand Dezember 2022

- eutrophierte Gebiete nach § 13 AVV
- nitratbelastete Gebiete nach § 7 AVV
- "betroffene Feldblockflächen" in nitratbelasteten/eutrophierten Gebieten
- Staats-, Landesgrenze

0 0,5 1 1,5 Kilometer

Blatt: J26	Erstellt: 11.11.2022
Maßstab: 1:25.000	
Landesamt für Natur, Umwelt und Verbraucherschutz	

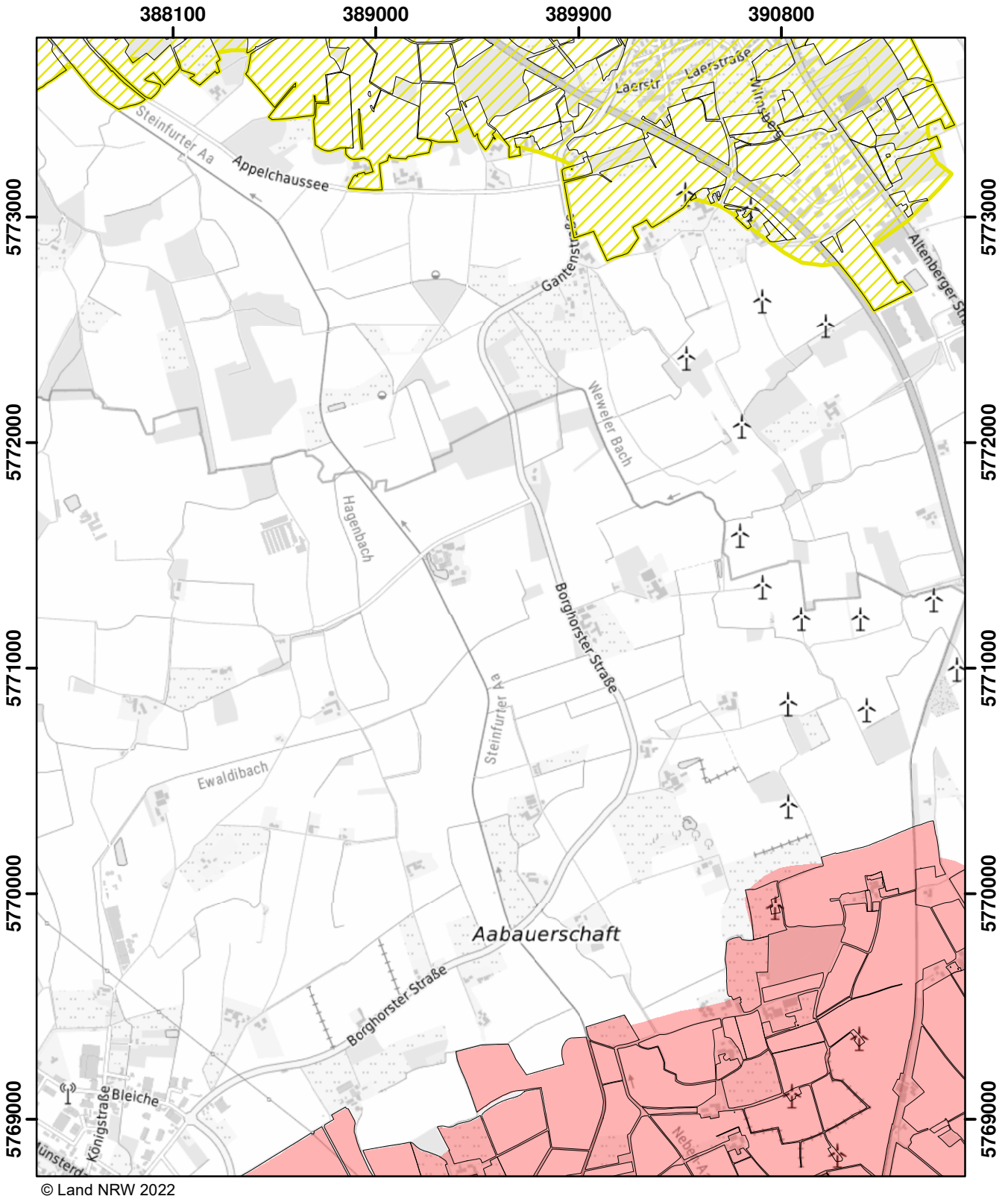

© Land NRW 2022

Mit Nitrat belastete Gebiete und eutrophierte Gebiete nach § 13a DüV, Stand Dezember 2022

- eutrophierte Gebiete nach § 13 AVV
- nitratbelastete Gebiete nach § 7 AVV
- "betroffene Feldblockflächen" in nitratbelasteten/eutrophierten Gebieten
- Staats-, Landesgrenze

0 0,5 1 1,5 Kilometer

Blatt: J27	Erstellt: 11.11.2022
Maßstab: 1:25.000	
Landesamt für Natur, Umwelt und Verbraucherschutz	

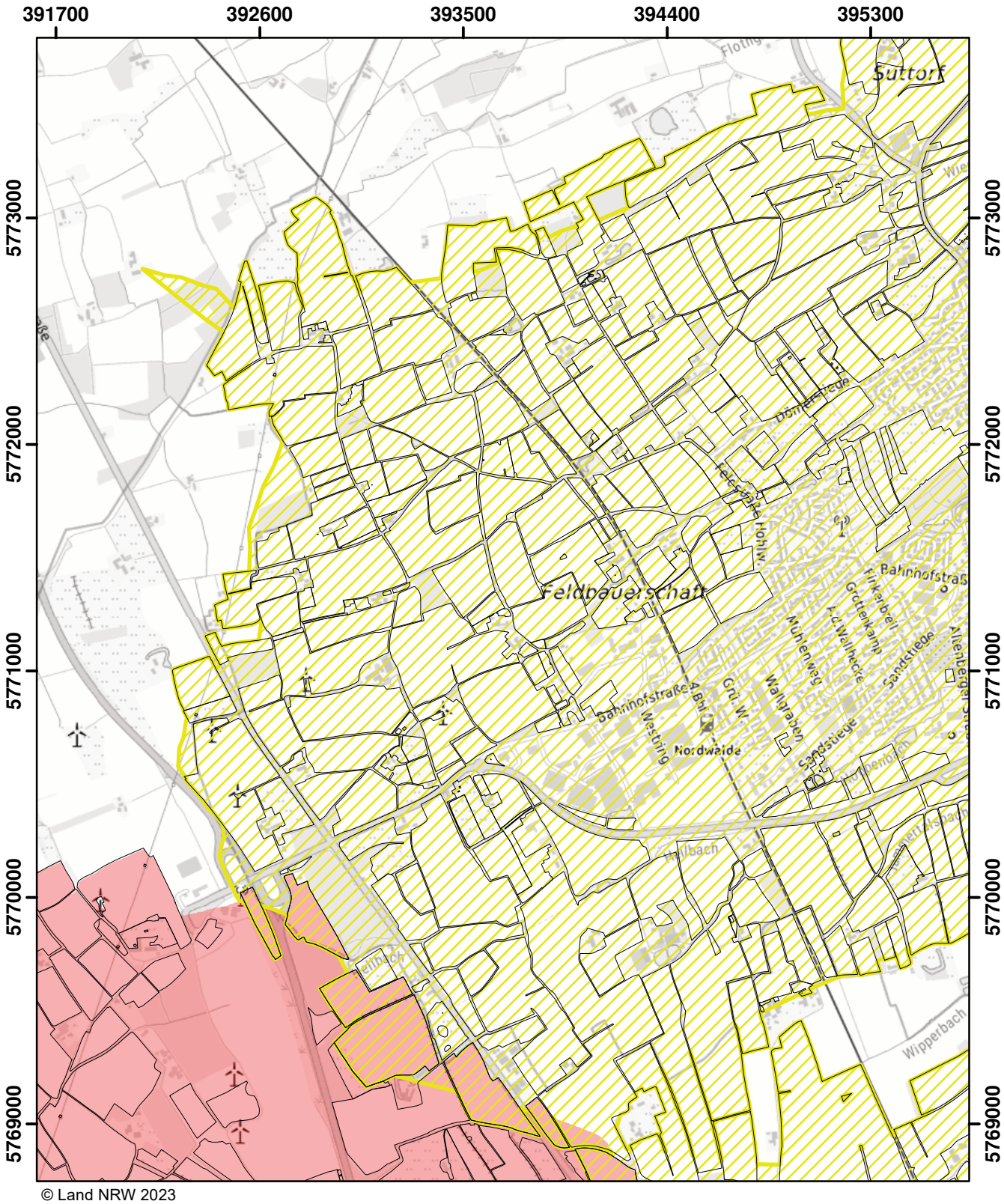

© Land NRW 2023

Mit Nitrat belastete Gebiete und eutrophierte Gebiete nach § 13a DüV, Stand Januar 2024

- eutrophierte Gebiete nach § 13 AVV GeA
- nitratbelastete Gebiete nach § 7 AVV GeA
- "betroffene Feldblockflächen" in nitratbelasteten/eutrophierten Gebieten
- Staats-, Landesgrenze

Kilometer
0 0,5 1 1,5

Blatt: J28	Erstellt: 10.11.2023
Maßstab: 1:25.000	
Landesamt für Natur, Umwelt und Verbraucherschutz	

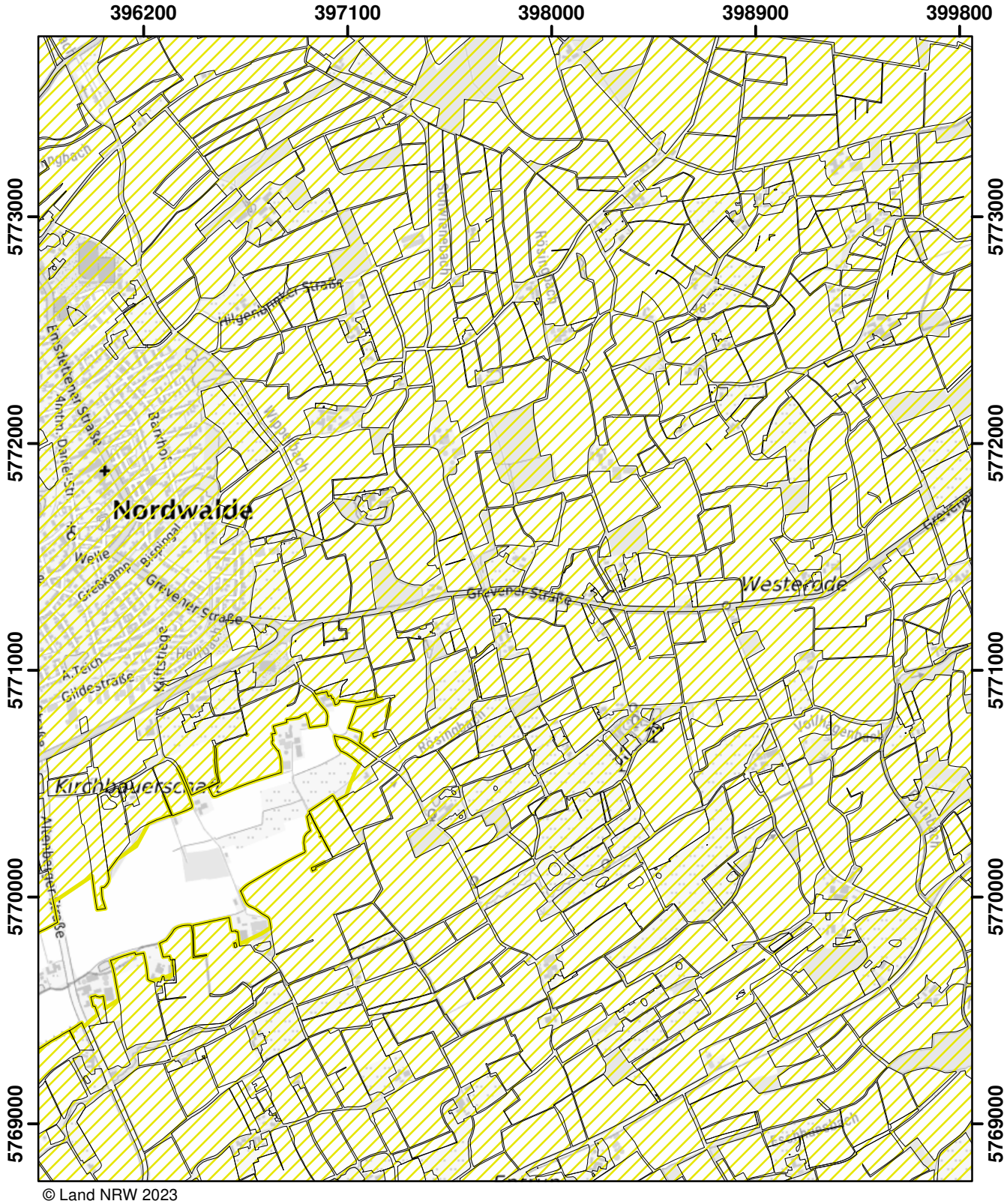

© Land NRW 2023

Mit Nitrat belastete Gebiete und eutrophierte Gebiete nach § 13a DüV, Stand Januar 2025

- eutrophierte Gebiete nach § 13 AVV GeA
- mit Nitrat belastete Gebiete nach § 7 AVV GeA
- "betroffene Feldblockflächen" in nitratbelasteten/eutrophierten Gebieten
- Staats-, Landesgrenze

0 0,5 1 1,5 Kilometer

Blatt: J29	Erstellt: 14.11.2024
Maßstab: 1:25.000	
Landesamt für Natur, Umwelt und Verbraucherschutz	

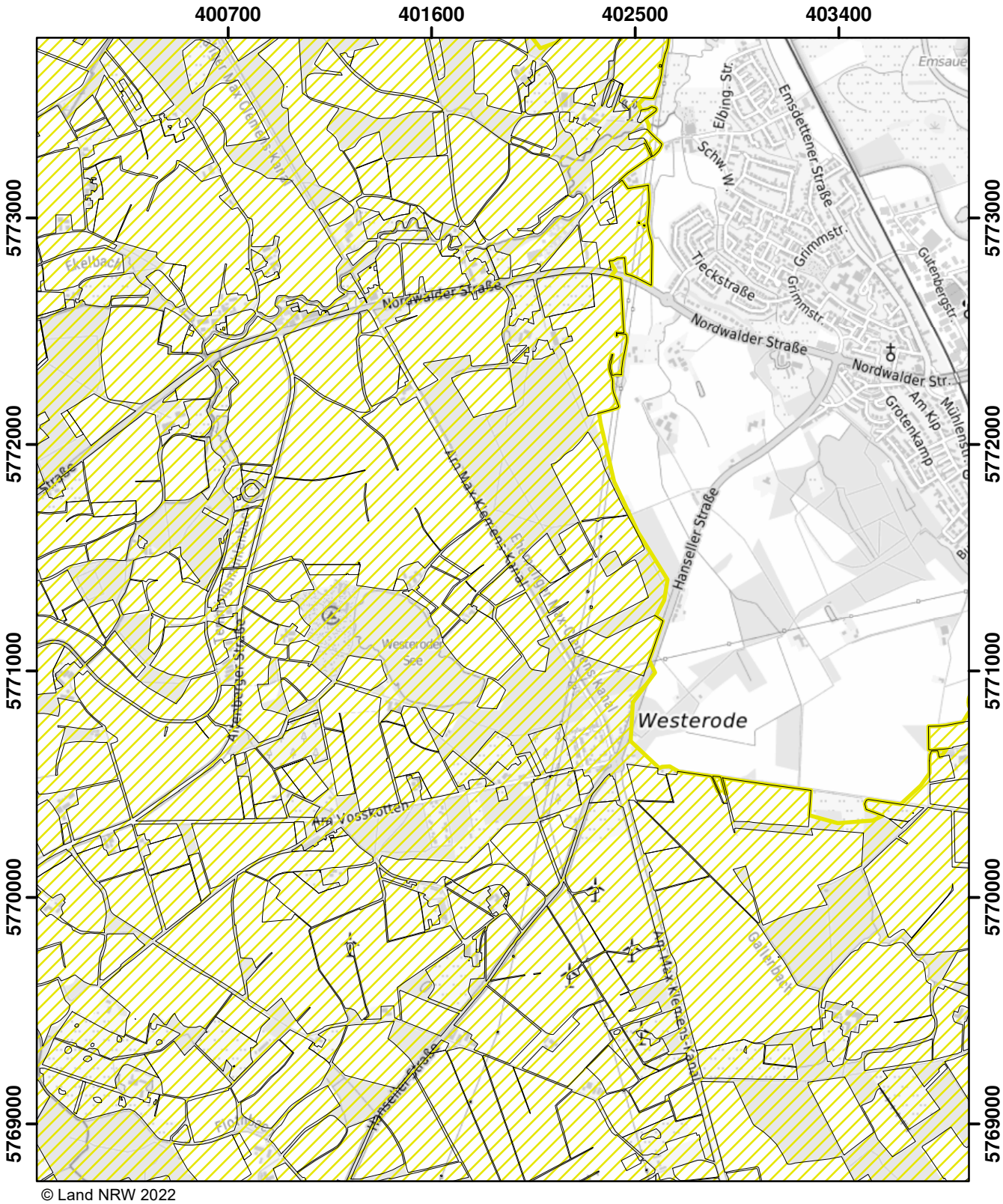

© Land NRW 2022

Mit Nitrat belastete Gebiete und eutrophierte Gebiete nach § 13a DüV, Stand Dezember 2022

- eutrophierte Gebiete nach § 13 AVV
- nitratbelastete Gebiete nach § 7 AVV
- "betroffene Feldblockflächen" in nitratbelasteten/eutrophierten Gebieten
- Staats-, Landesgrenze

Kilometer
0 0,5 1 1,5

Blatt: J30	Erstellt: 11.11.2022
Maßstab: 1:25.000	
Landesamt für Natur, Umwelt und Verbraucherschutz	

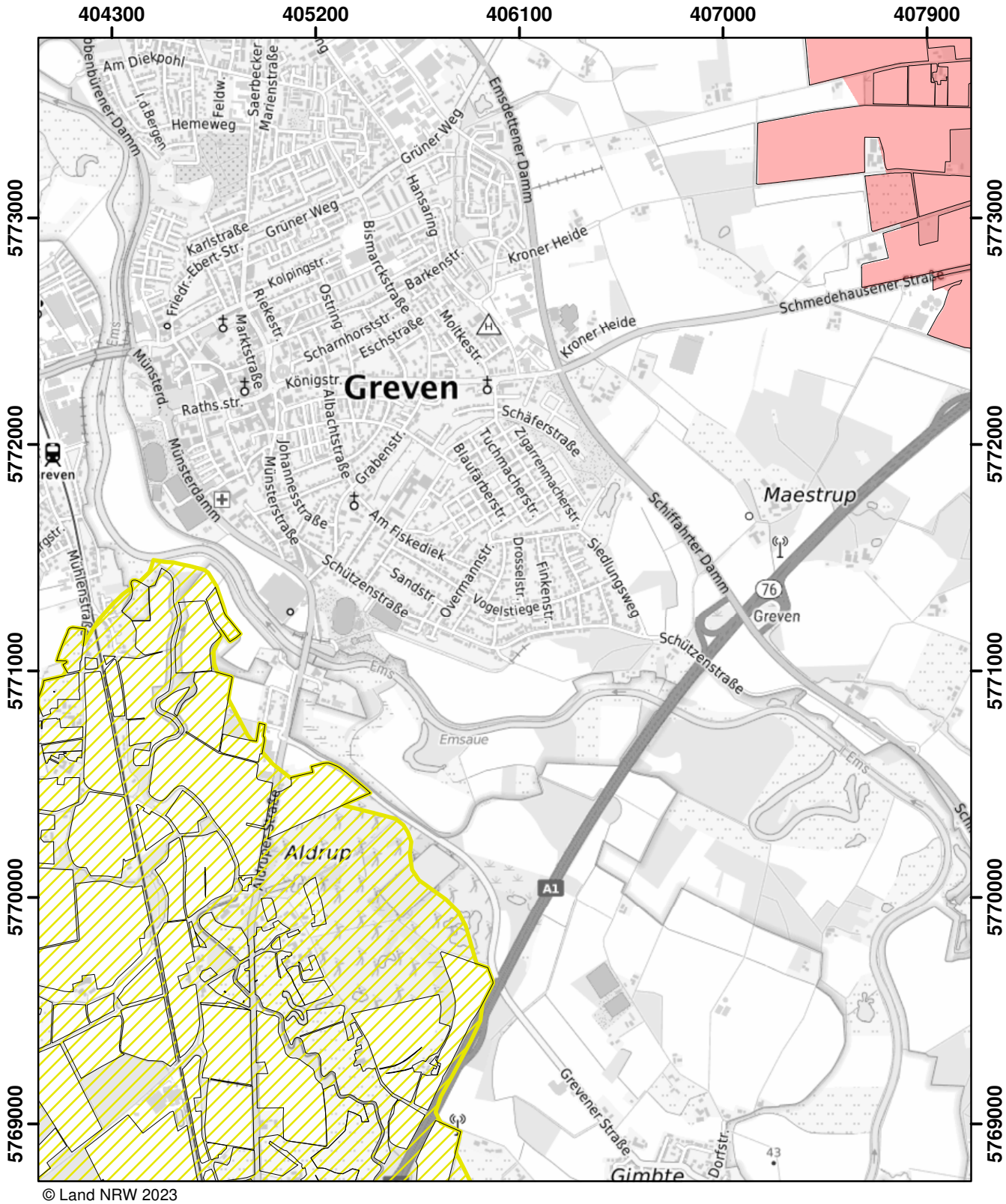

© Land NRW 2023

Mit Nitrat belastete Gebiete und eutrophierte Gebiete nach § 13a DüV, Stand Januar 2025

- eutrophierte Gebiete nach § 13 AVV GeA
- mit Nitrat belastete Gebiete nach § 7 AVV GeA
- "betroffene Feldblockflächen" in nitratbelasteten/eutrophierten Gebieten
- Staats-, Landesgrenze

0 0,5 1 1,5 Kilometer

Blatt: J31	Erstellt: 14.11.2024
Maßstab: 1:25.000	
Landesamt für Natur, Umwelt und Verbraucherschutz	

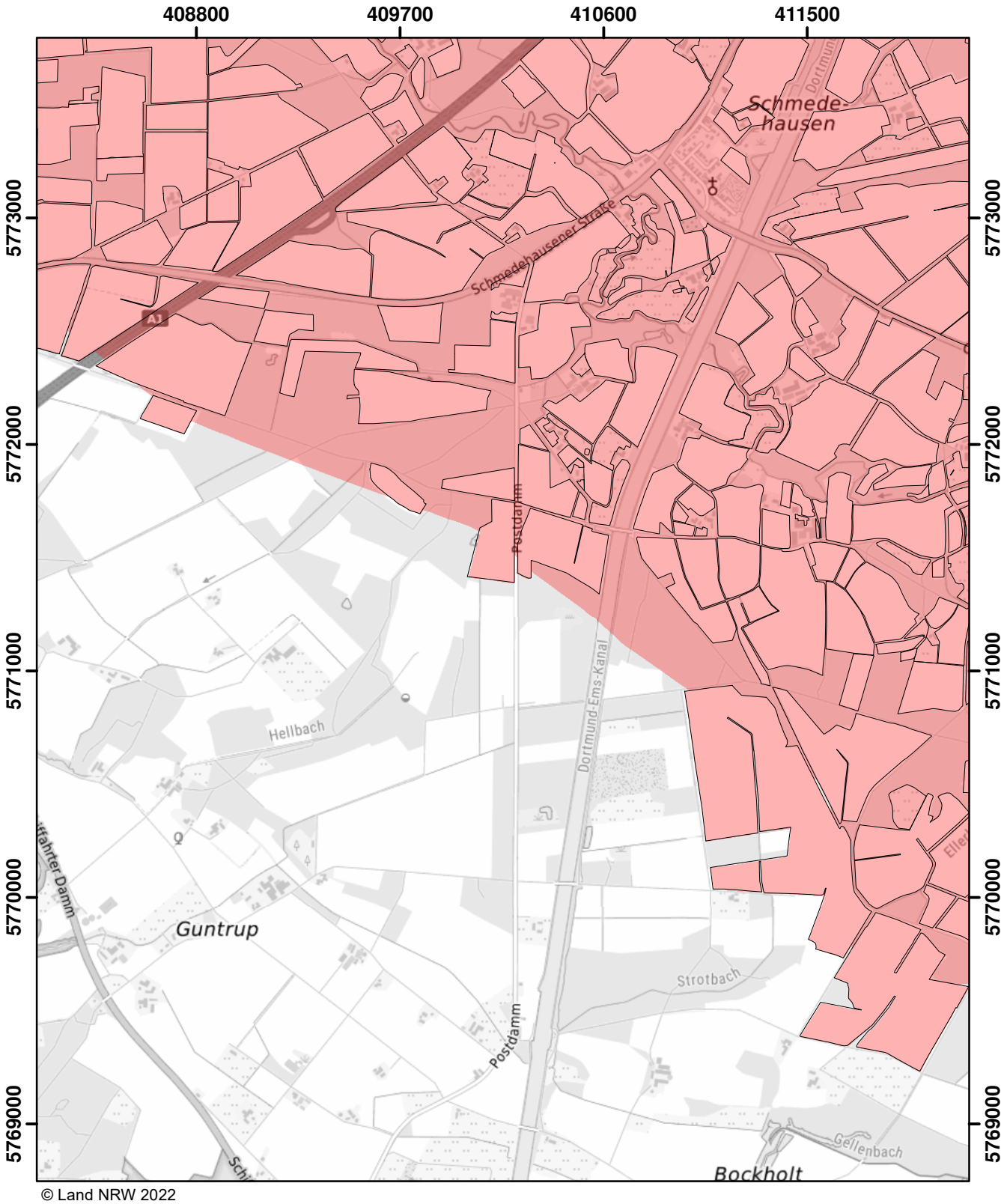

© Land NRW 2022

Mit Nitrat belastete Gebiete und eutrophierte Gebiete nach § 13a DüV, Stand Dezember 2022

- eutrophierte Gebiete nach § 13 AVV
- nitratbelastete Gebiete nach § 7 AVV
- "betroffene Feldblockflächen" in nitratbelasteten/eutrophierten Gebieten
- Staats-, Landesgrenze

0 0,5 1 1,5 Kilometer

Blatt: J32	Erstellt: 11.11.2022
Maßstab: 1:25.000	
Landesamt für Natur, Umwelt und Verbraucherschutz	

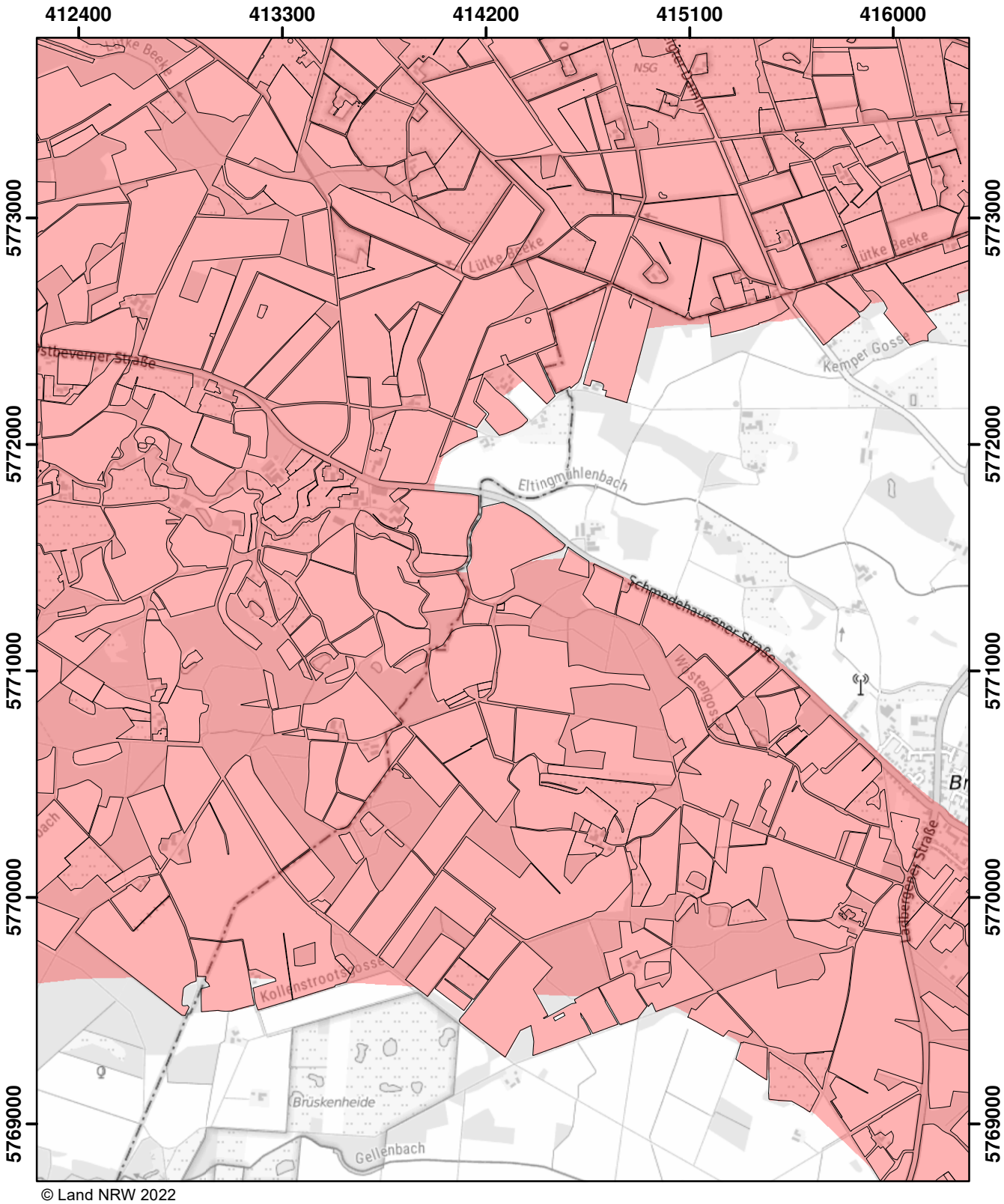

© Land NRW 2022

Mit Nitrat belastete Gebiete und eutrophierte Gebiete nach § 13a DüV, Stand Dezember 2022

- eutrophierte Gebiete nach § 13 AVV
- nitratbelastete Gebiete nach § 7 AVV
- "betroffene Feldblockflächen" in nitratbelasteten/eutrophierten Gebieten
- Staats-, Landesgrenze

0 0,5 1 1,5 Kilometer

Blatt: J33	Erstellt: 11.11.2022
Maßstab: 1:25.000	
Landesamt für Natur, Umwelt und Verbraucherschutz	

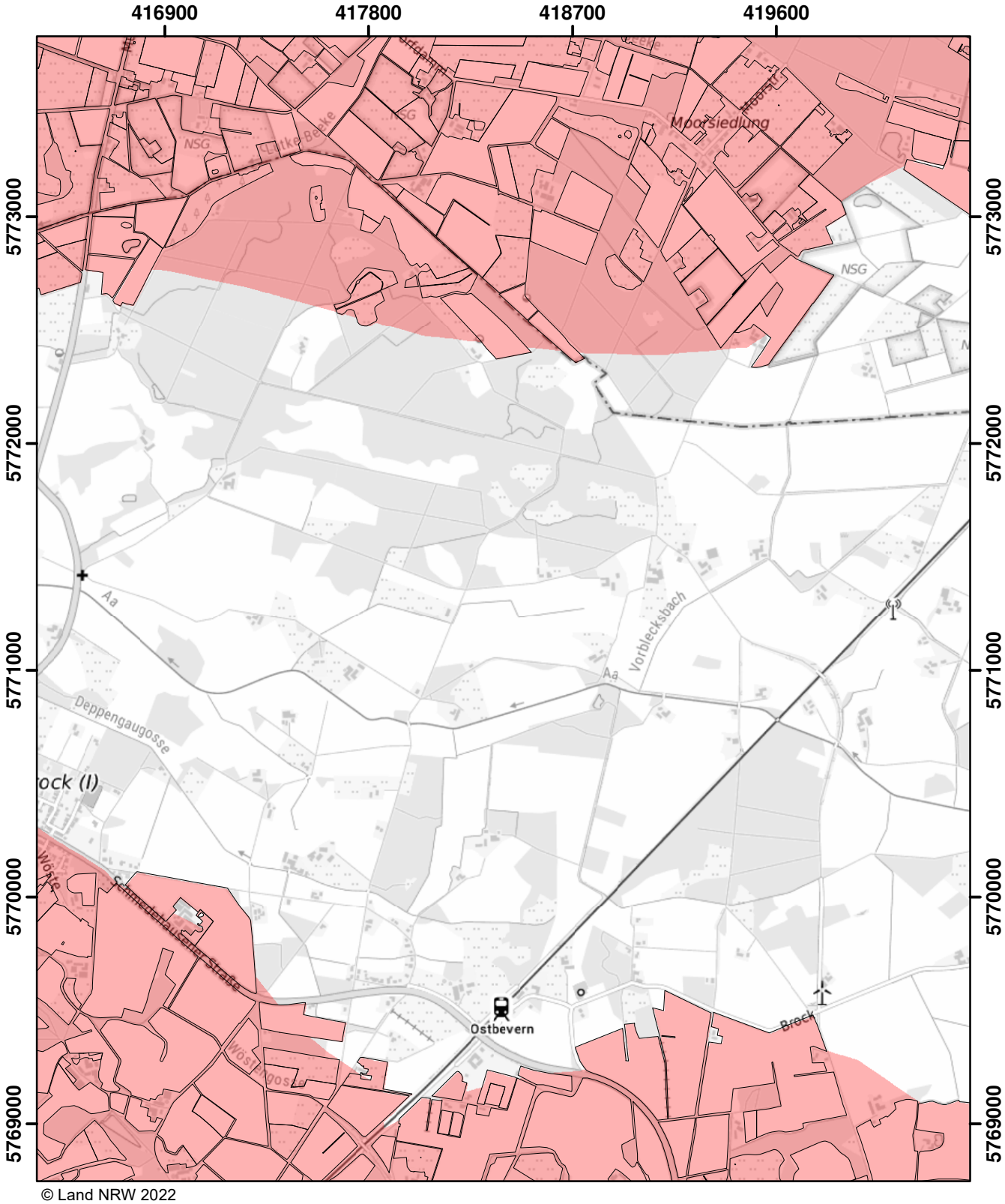

© Land NRW 2022

Mit Nitrat belastete Gebiete und eutrophierte Gebiete nach § 13a DüV, Stand Dezember 2022

- eutrophierte Gebiete nach § 13 AVV
- nitratbelastete Gebiete nach § 7 AVV
- "betroffene Feldblockflächen" in nitratbelasteten/eutrophierten Gebieten
- Staats-, Landesgrenze

0 0,5 1 1,5 Kilometer

Blatt: J34	Erstellt: 11.11.2022
Maßstab: 1:25.000	
Landesamt für Natur, Umwelt und Verbraucherschutz	

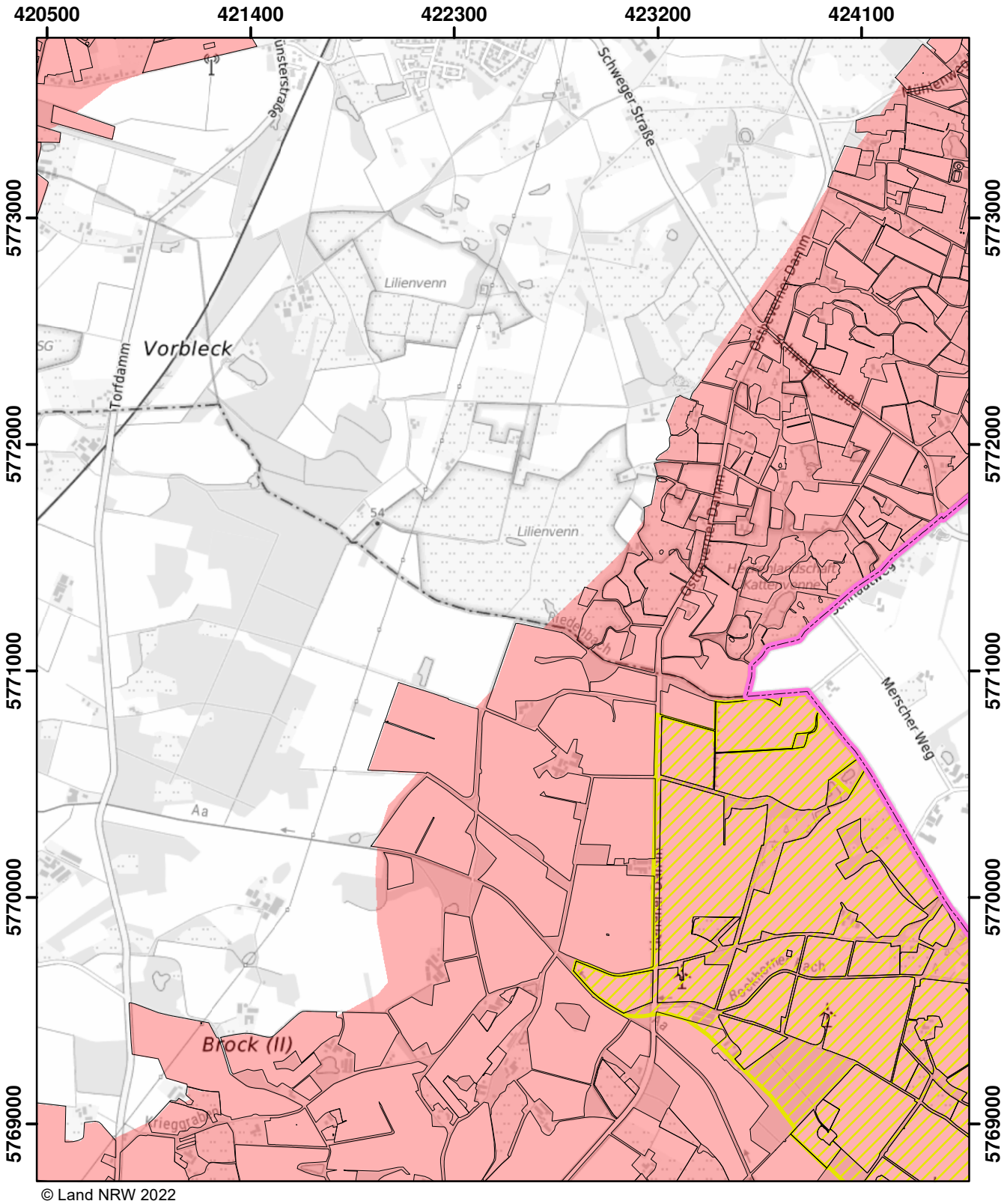

© Land NRW 2022

Mit Nitrat belastete Gebiete und eutrophierte Gebiete nach § 13a DüV, Stand Dezember 2022

- eutrophierte Gebiete nach § 13 AVV
- nitratbelastete Gebiete nach § 7 AVV
- "betroffene Feldblockflächen" in nitratbelasteten/eutrophierten Gebieten
- Staats-, Landesgrenze

0 0,5 1 1,5 Kilometer

Blatt: J35	Erstellt: 11.11.2022
Maßstab: 1:25.000	
Landesamt für Natur, Umwelt und Verbraucherschutz	

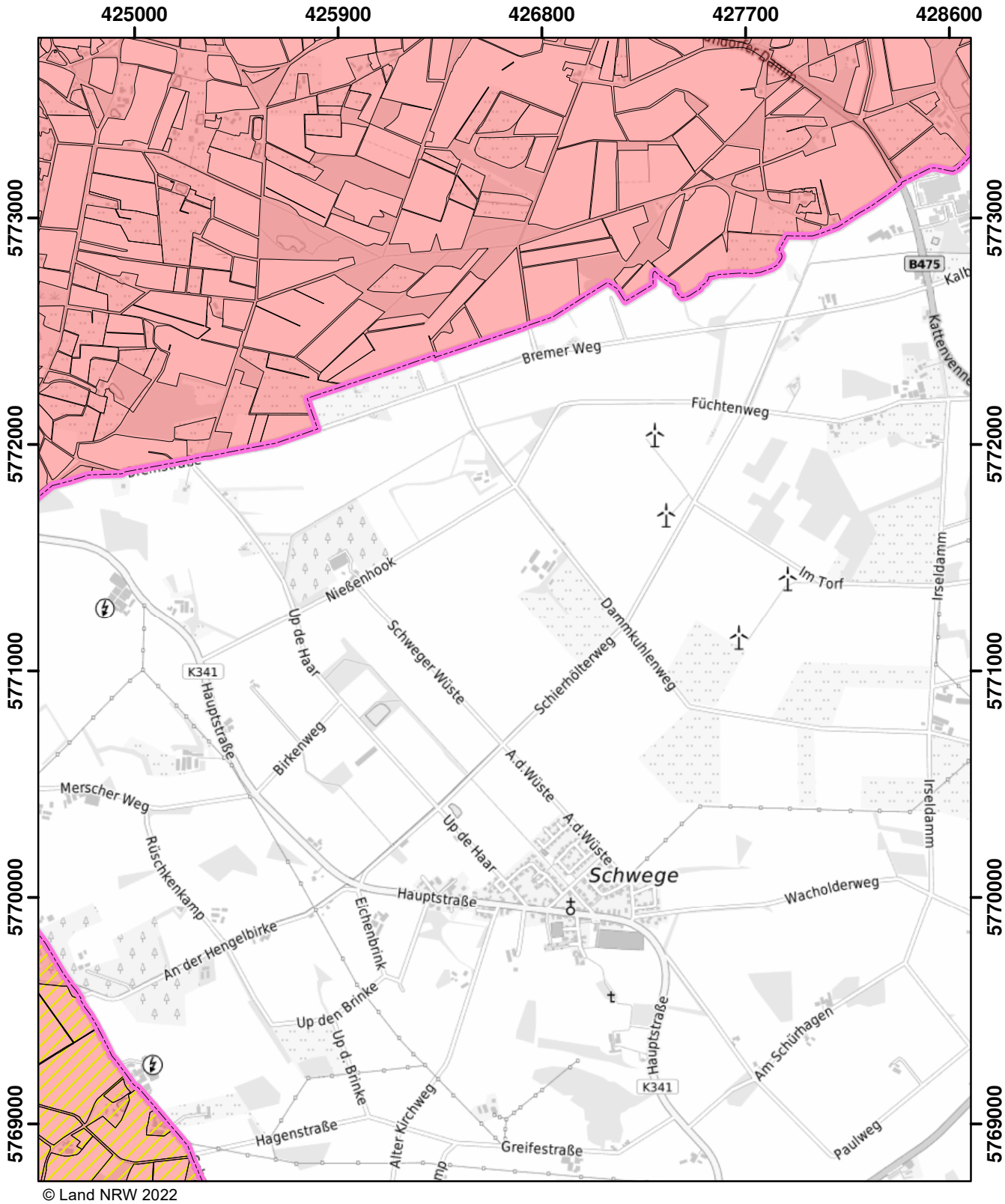

© Land NRW 2022

Mit Nitrat belastete Gebiete und eutrophierte Gebiete nach § 13a DüV, Stand Dezember 2022

- eutrophierte Gebiete nach § 13 AVV
- nitratbelastete Gebiete nach § 7 AVV
- "betroffene Feldblockflächen" in nitratbelasteten/eutrophierten Gebieten
- Staats-, Landesgrenze

0 0,5 1 1,5 Kilometer

Blatt: J36	Erstellt: 11.11.2022
Maßstab: 1:25.000	
Landesamt für Natur, Umwelt und Verbraucherschutz	

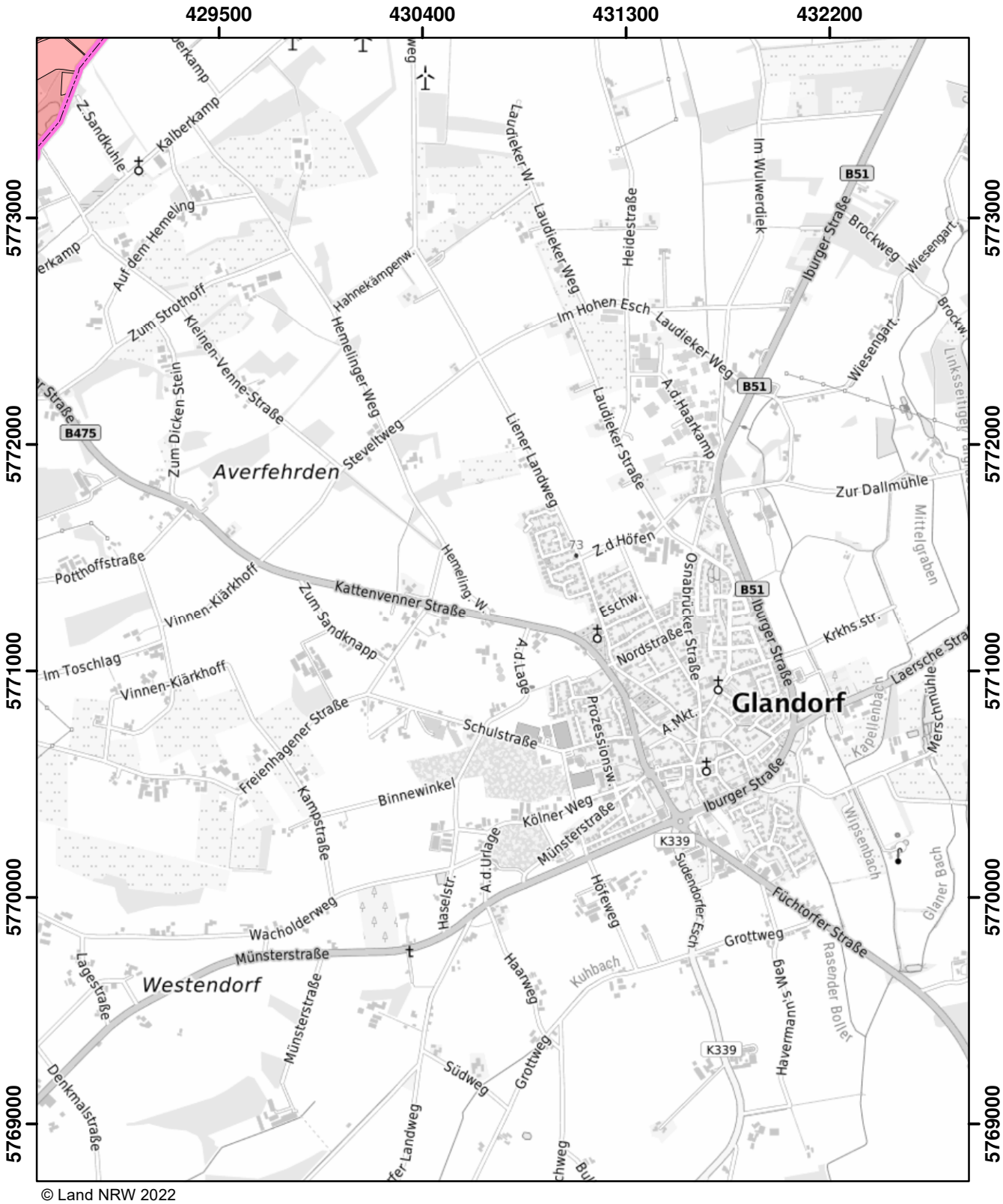

© Land NRW 2022

Mit Nitrat belastete Gebiete und eutrophierte Gebiete nach § 13a DüV, Stand Dezember 2022

- eutrophierte Gebiete nach § 13 AVV
- nitratbelastete Gebiete nach § 7 AVV
- "betroffene Feldblockflächen" in nitratbelasteten/eutrophierten Gebieten
- Staats-, Landesgrenze

Kilometer
0 0,5 1 1,5

Blatt: J37	Erstellt: 11.11.2022
Maßstab: 1:25.000	
Landesamt für Natur, Umwelt und Verbraucherschutz	

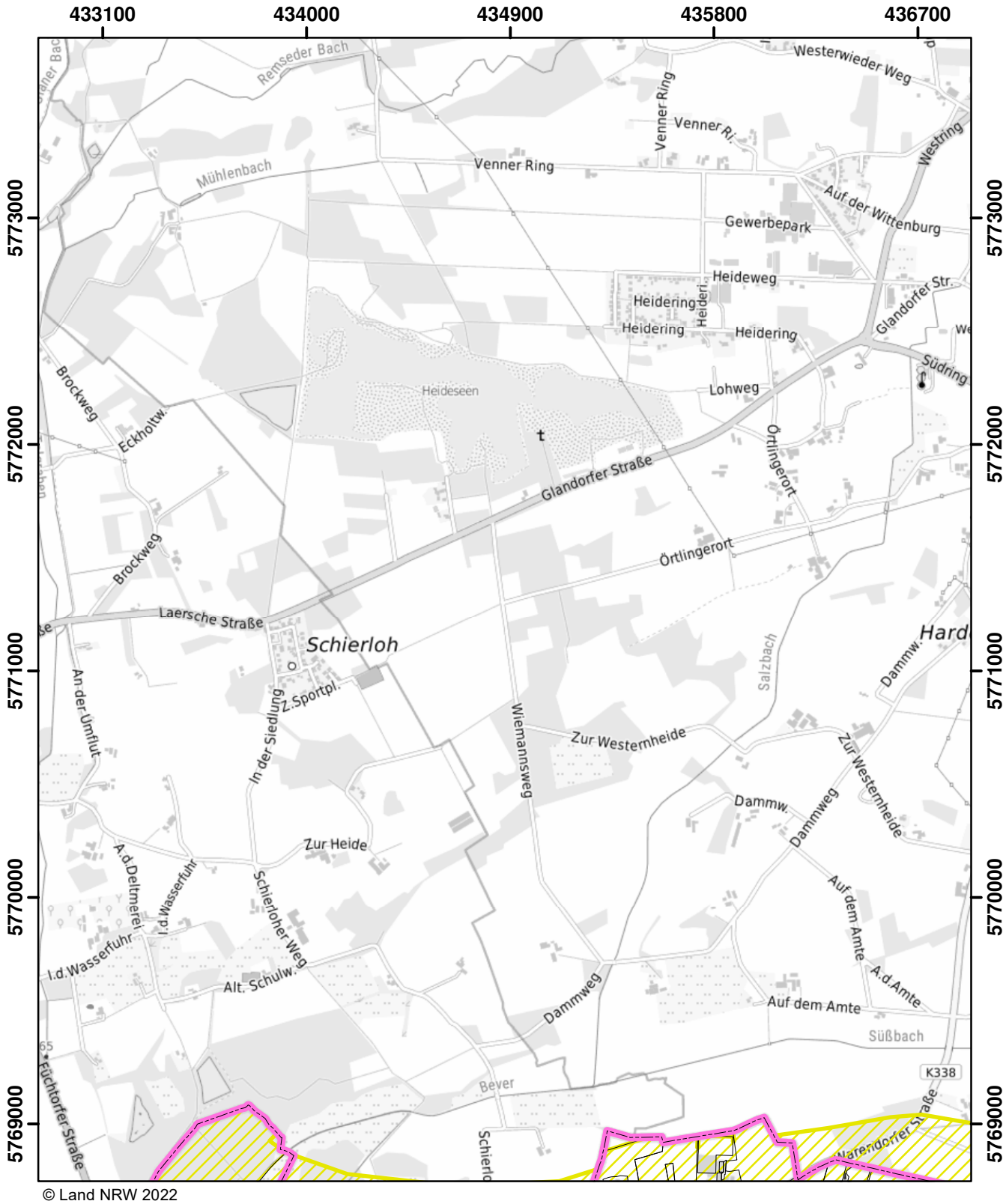

© Land NRW 2022

Mit Nitrat belastete Gebiete und eutrophierte Gebiete nach § 13a DüV, Stand Dezember 2022

- eutrophierte Gebiete nach § 13 AVV
- nitratbelastete Gebiete nach § 7 AVV
- "betroffene Feldblockflächen" in nitratbelasteten/eutrophierten Gebieten
- Staats-, Landesgrenze

0 0,5 1 1,5 Kilometer

Blatt: J38	Erstellt: 11.11.2022
Maßstab: 1:25.000	
Landesamt für Natur, Umwelt und Verbraucherschutz	

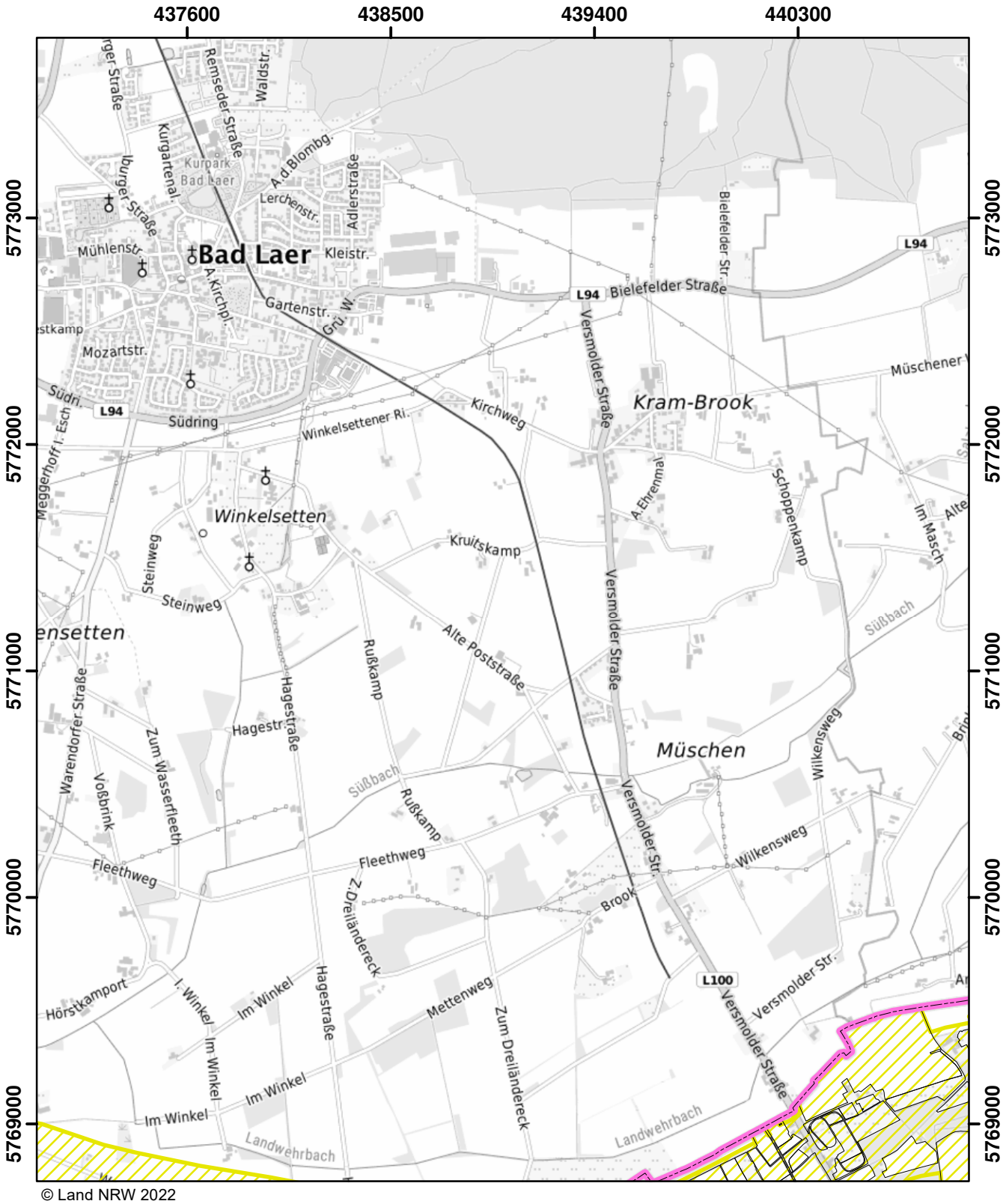

© Land NRW 2022

Mit Nitrat belastete Gebiete und eutrophierte Gebiete nach § 13a DüV, Stand Dezember 2022

- eutrophierte Gebiete nach § 13 AVV
- nitratbelastete Gebiete nach § 7 AVV
- "betroffene Feldblockflächen" in nitratbelasteten/eutrophierten Gebieten
- Staats-, Landesgrenze

0 0,5 1 1,5 Kilometer

Blatt: J39	Erstellt: 11.11.2022
Maßstab: 1:25.000	
Landesamt für Natur, Umwelt und Verbraucherschutz	

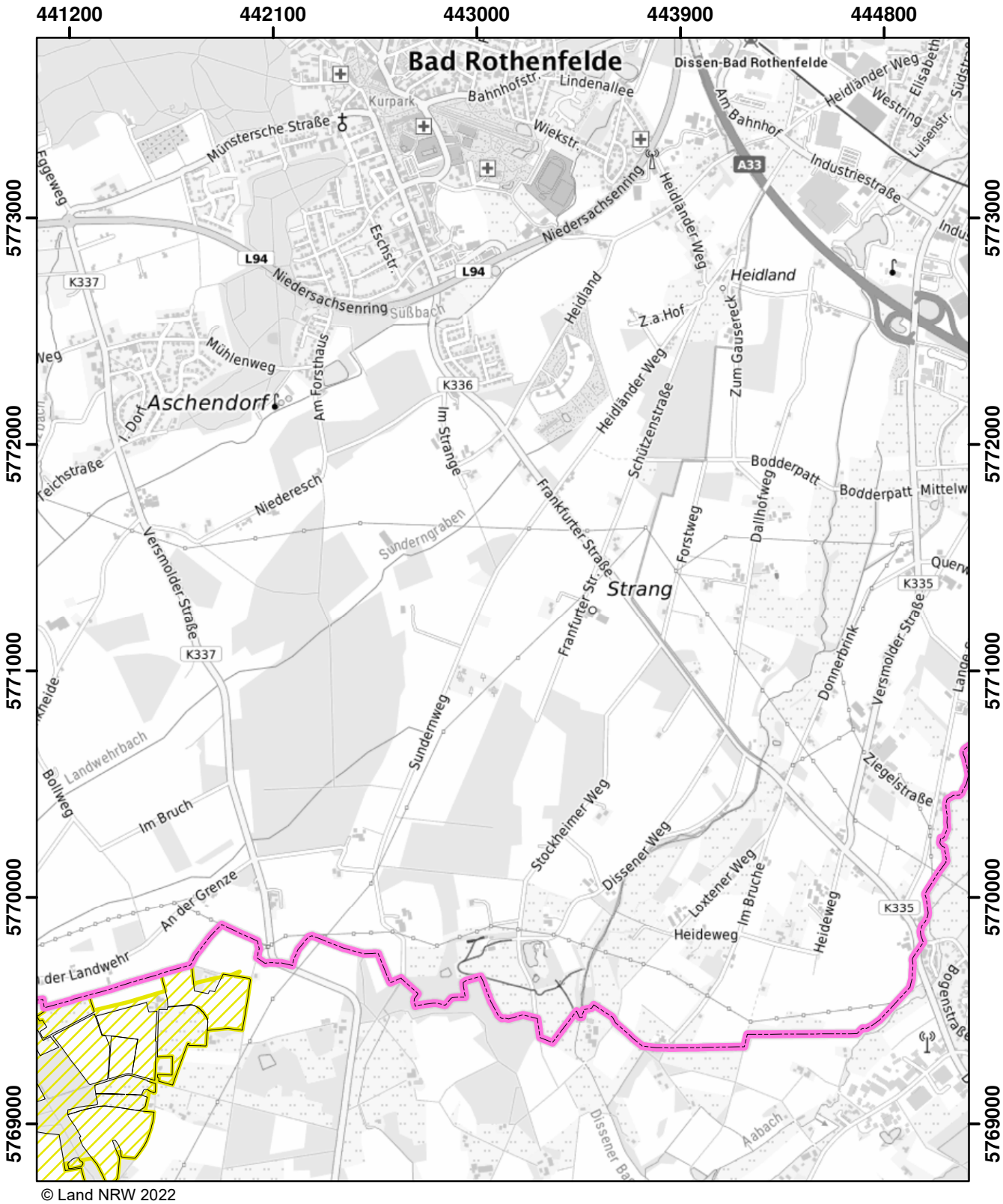

© Land NRW 2022

Mit Nitrat belastete Gebiete und eutrophierte Gebiete nach § 13a DüV, Stand Dezember 2022

- eutrophierte Gebiete nach § 13 AVV
- nitratbelastete Gebiete nach § 7 AVV
- "betroffene Feldblockflächen" in nitratbelasteten/eutrophierten Gebieten
- Staats-, Landesgrenze

0 0,5 1 1,5 Kilometer

Blatt: J40	Erstellt: 11.11.2022
Maßstab: 1:25.000	
Landesamt für Natur, Umwelt und Verbraucherschutz	

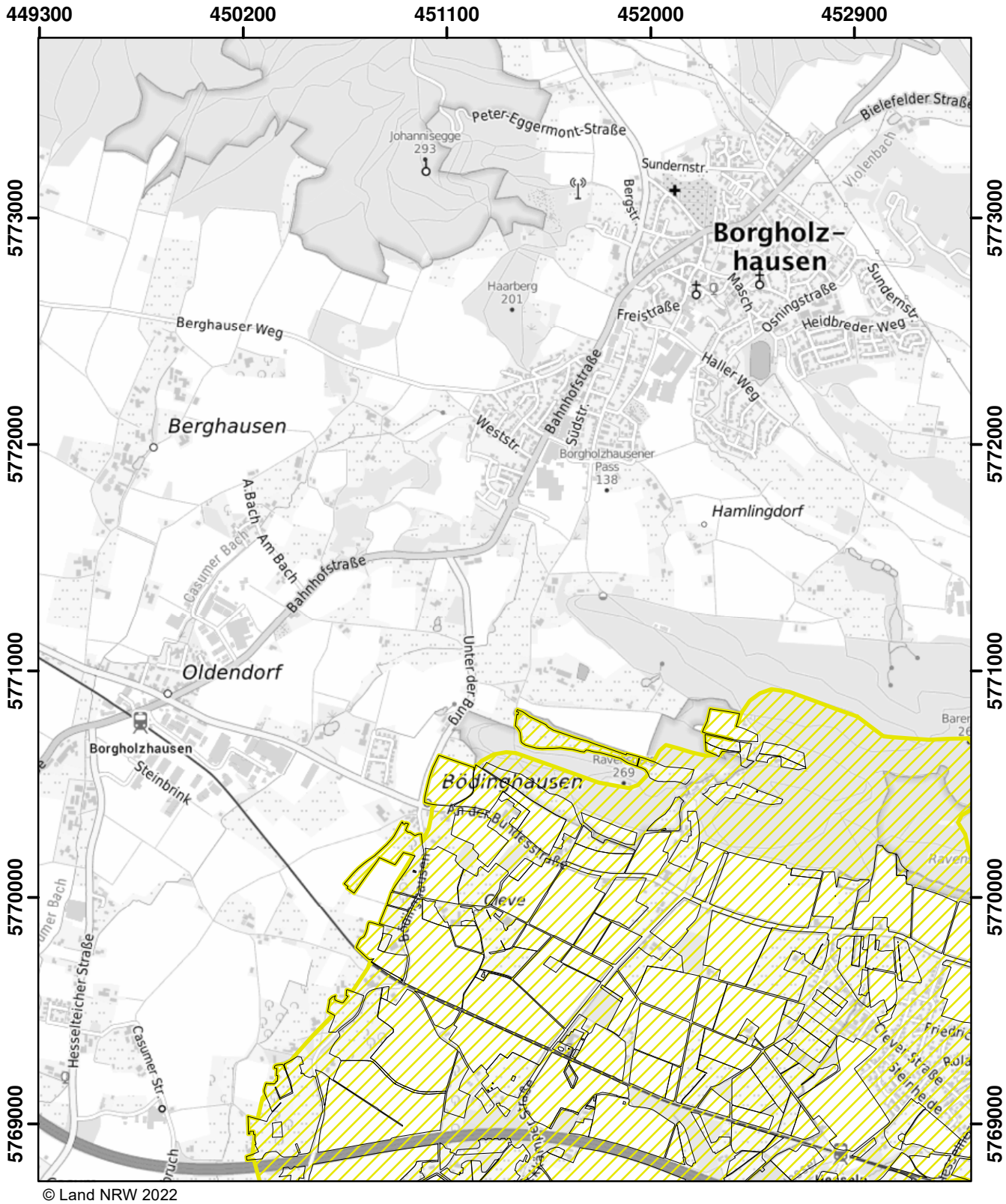

© Land NRW 2022

Mit Nitrat belastete Gebiete und eutrophierte Gebiete nach § 13a DüV, Stand Dezember 2022

- eutrophierte Gebiete nach § 13 AVV
- nitratbelastete Gebiete nach § 7 AVV
- "betroffene Feldblockflächen" in nitratbelasteten/eutrophierten Gebieten
- Staats-, Landesgrenze

Kilometer
0 0,5 1 1,5

Blatt: J42	Erstellt: 11.11.2022
Maßstab: 1:25.000	
Landesamt für Natur, Umwelt und Verbraucherschutz	

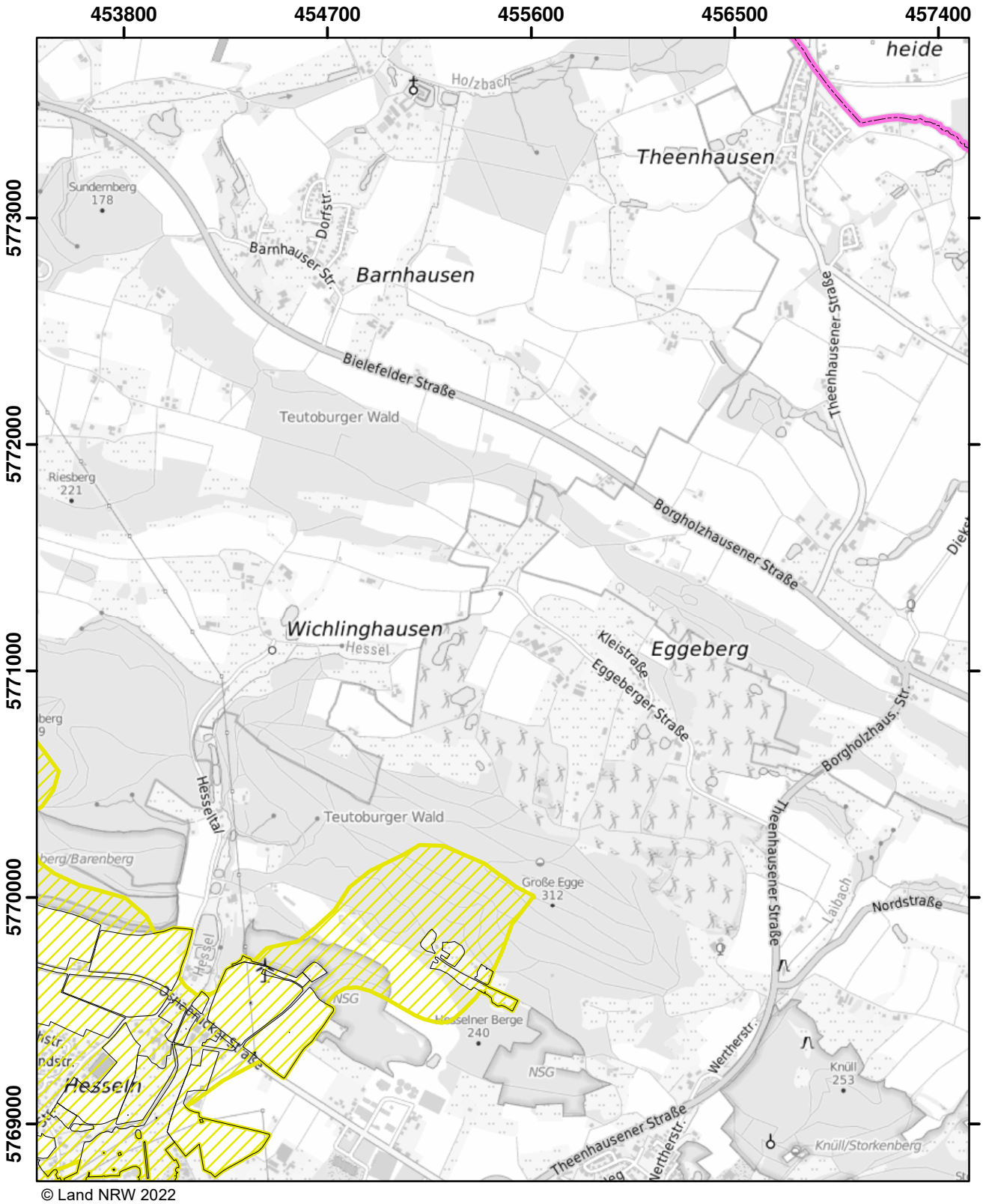

© Land NRW 2022

Mit Nitrat belastete Gebiete und eutrophierte Gebiete nach § 13a DüV, Stand Dezember 2022

- eutrophierte Gebiete nach § 13 AVV
- nitratbelastete Gebiete nach § 7 AVV
- "betroffene Feldblockflächen" in nitratbelasteten/eutrophierten Gebieten
- Staats-, Landesgrenze

0 0,5 1 1,5 Kilometer

Blatt: J43	Erstellt: 11.11.2022
Maßstab: 1:25.000	
Landesamt für Natur, Umwelt und Verbraucherschutz	

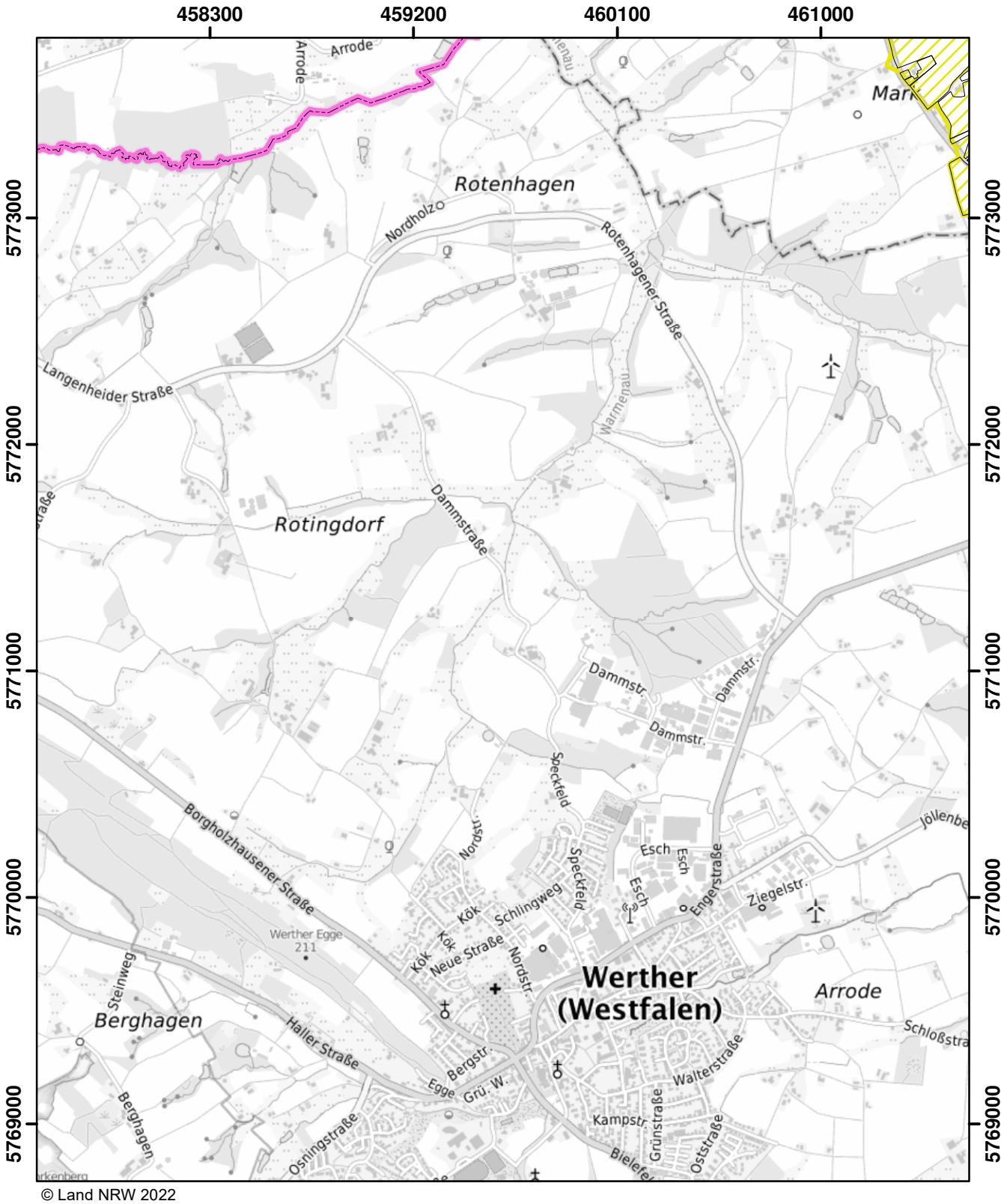

© Land NRW 2022

Mit Nitrat belastete Gebiete und eutrophierte Gebiete nach § 13a DüV, Stand Dezember 2022

- eutrophierte Gebiete nach § 13 AVV
- nitratbelastete Gebiete nach § 7 AVV
- "betroffene Feldblockflächen" in nitratbelasteten/eutrophierten Gebieten
- Staats-, Landesgrenze

0 0,5 1 1,5 Kilometer

Blatt: J44	Erstellt: 11.11.2022
Maßstab: 1:25.000	
Landesamt für Natur, Umwelt und Verbraucherschutz	

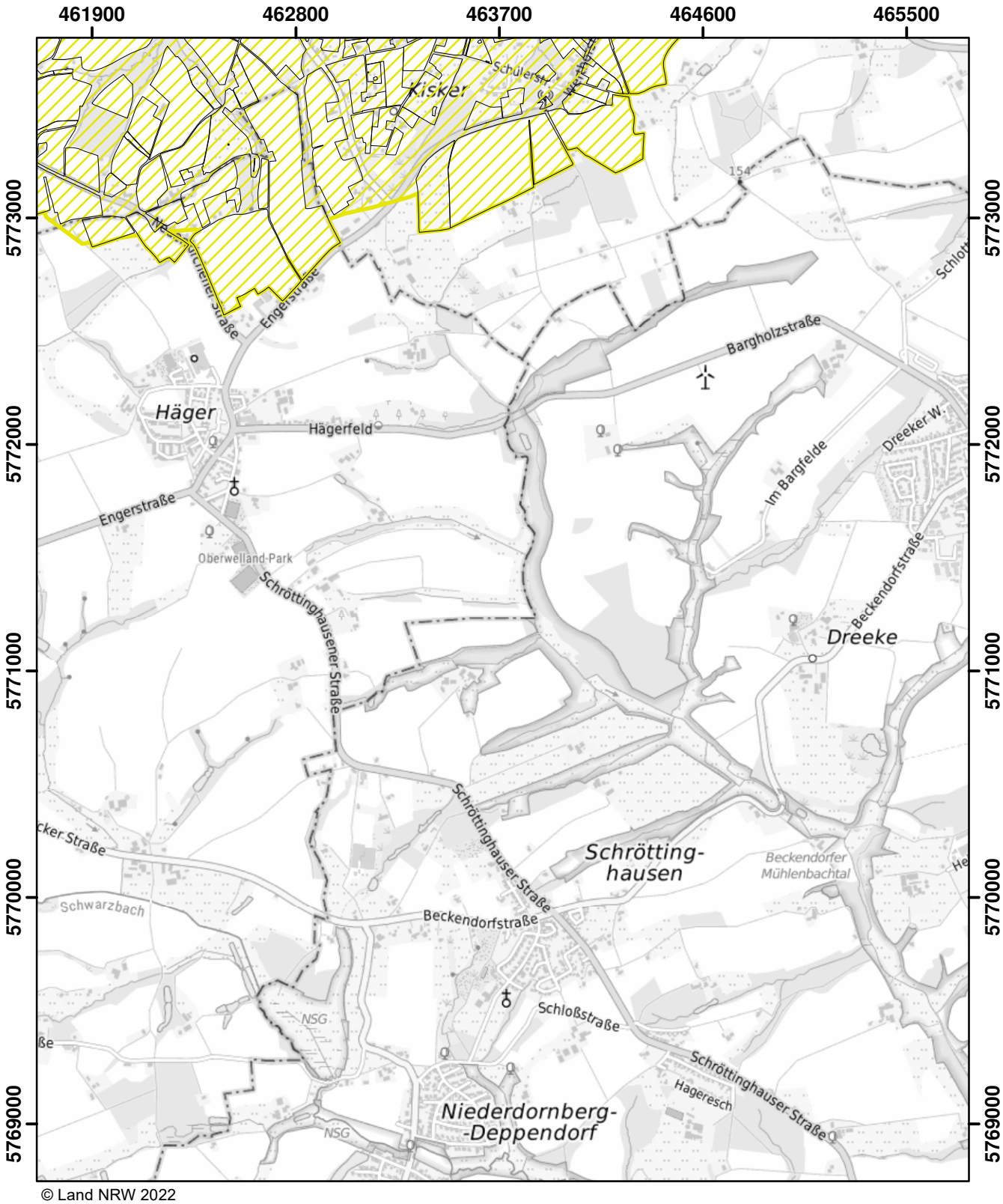

© Land NRW 2022

Mit Nitrat belastete Gebiete und eutrophierte Gebiete nach § 13a DüV, Stand Dezember 2022

- eutrophierte Gebiete nach § 13 AVV
- nitratbelastete Gebiete nach § 7 AVV
- "betroffene Feldblockflächen" in nitratbelasteten/eutrophierten Gebieten
- Staats-, Landesgrenze

0 0,5 1 1,5 Kilometer

Blatt: J45	Erstellt: 11.11.2022
Maßstab: 1:25.000	
Landesamt für Natur, Umwelt und Verbraucherschutz	

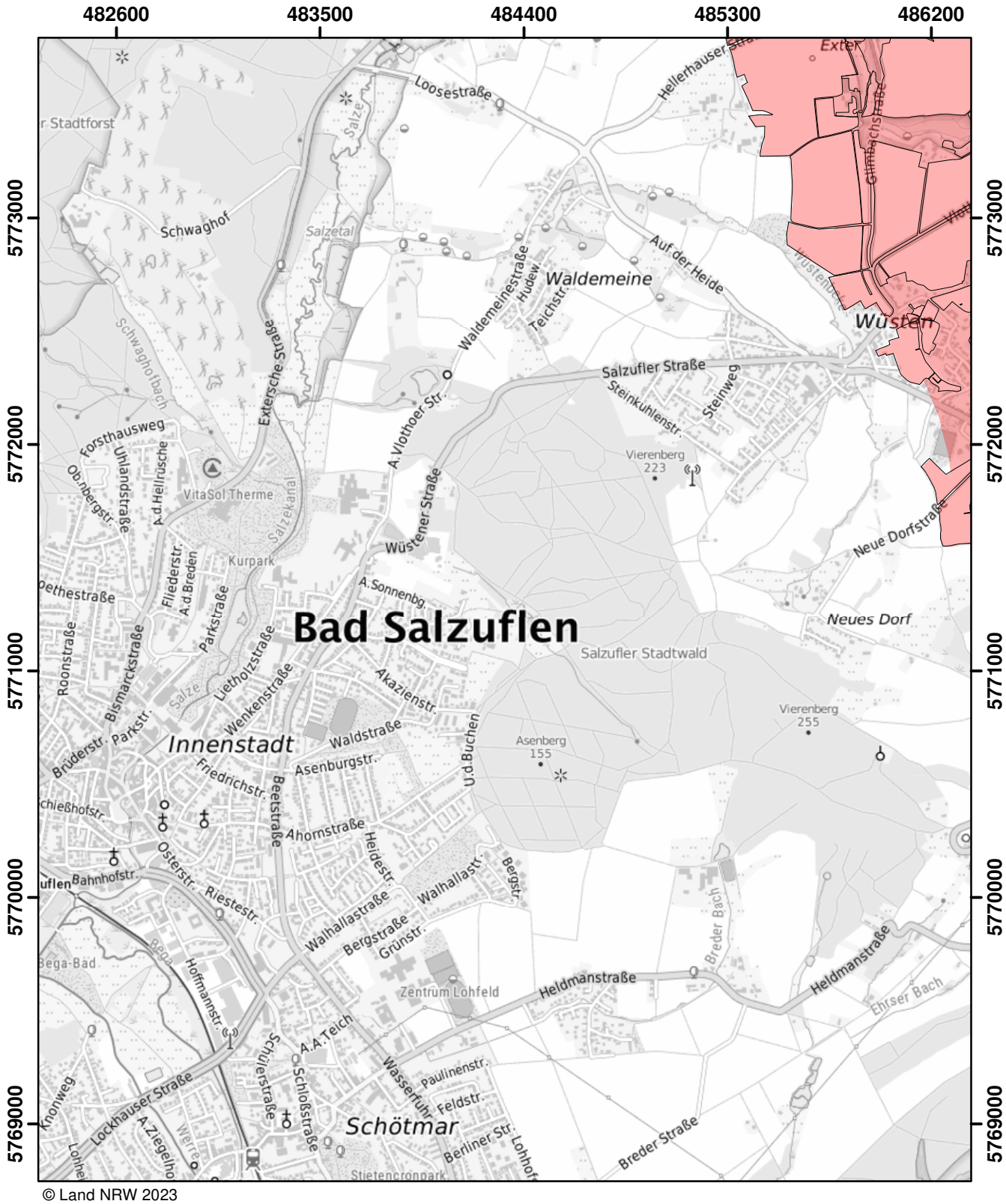

© Land NRW 2023

Mit Nitrat belastete Gebiete und eutrophierte Gebiete nach § 13a DüV, Stand Januar 2025

- eutrophierte Gebiete nach § 13 AVV GeA
- mit Nitrat belastete Gebiete nach § 7 AVV GeA
- "betroffene Feldblockflächen" in nitratbelasteten/eutrophierten Gebieten
- Staats-, Landesgrenze

0 0,5 1 1,5 Kilometer

Blatt: J50	Erstellt: 14.11.2024
Maßstab: 1:25.000	
Landesamt für Natur, Umwelt und Verbraucherschutz	

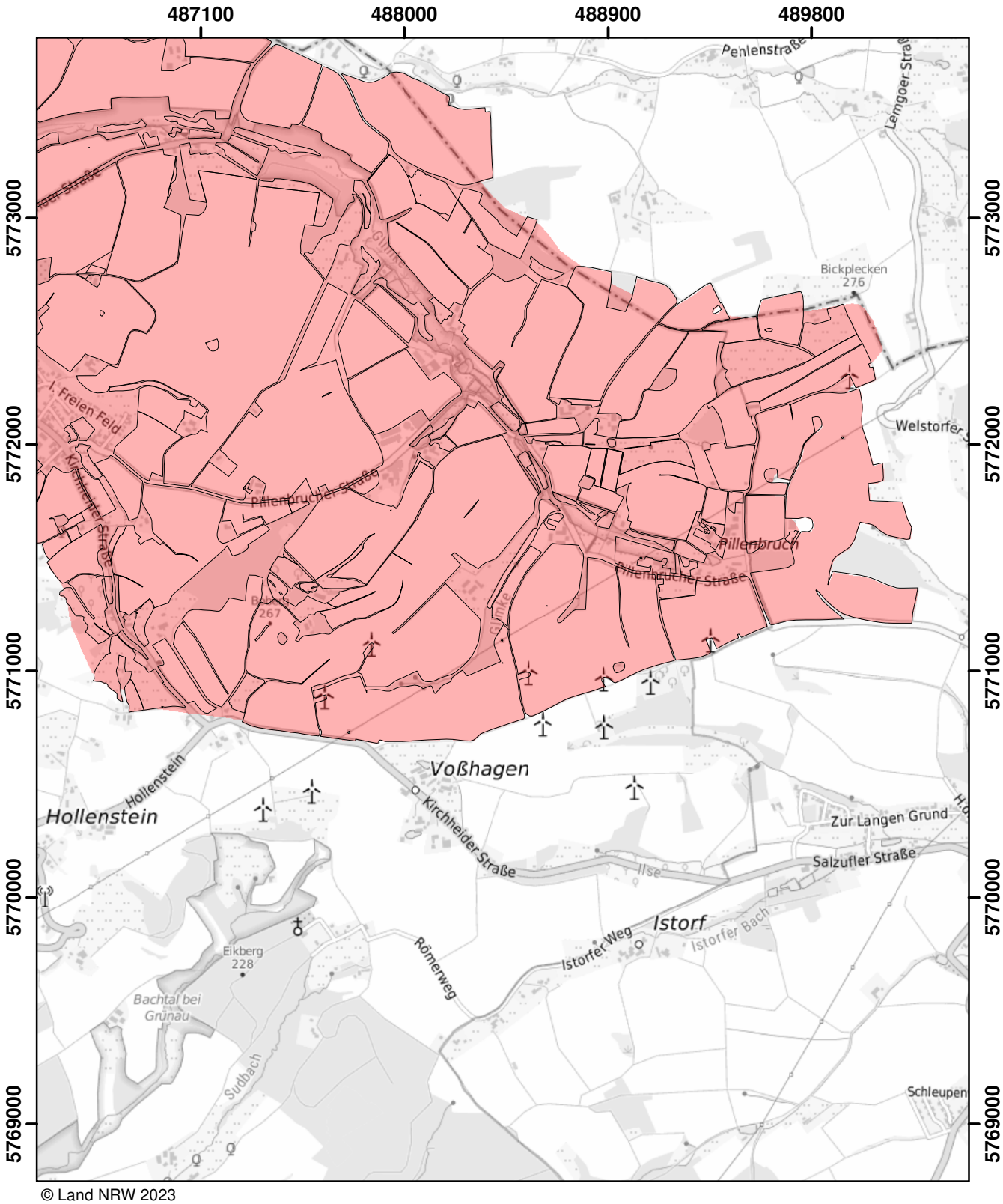

© Land NRW 2023

Mit Nitrat belastete Gebiete und eutrophierte Gebiete nach § 13a DüV, Stand Januar 2025

- eutrophierte Gebiete nach § 13 AVV GeA
- mit Nitrat belastete Gebiete nach § 7 AVV GeA
- "betroffene Feldblockflächen" in nitratbelasteten/eutrophierten Gebieten
- Staats-, Landesgrenze

0 0,5 1 1,5 Kilometer

Blatt: J51	Erstellt: 14.11.2024
Maßstab: 1:25.000	
Landesamt für Natur, Umwelt und Verbraucherschutz	

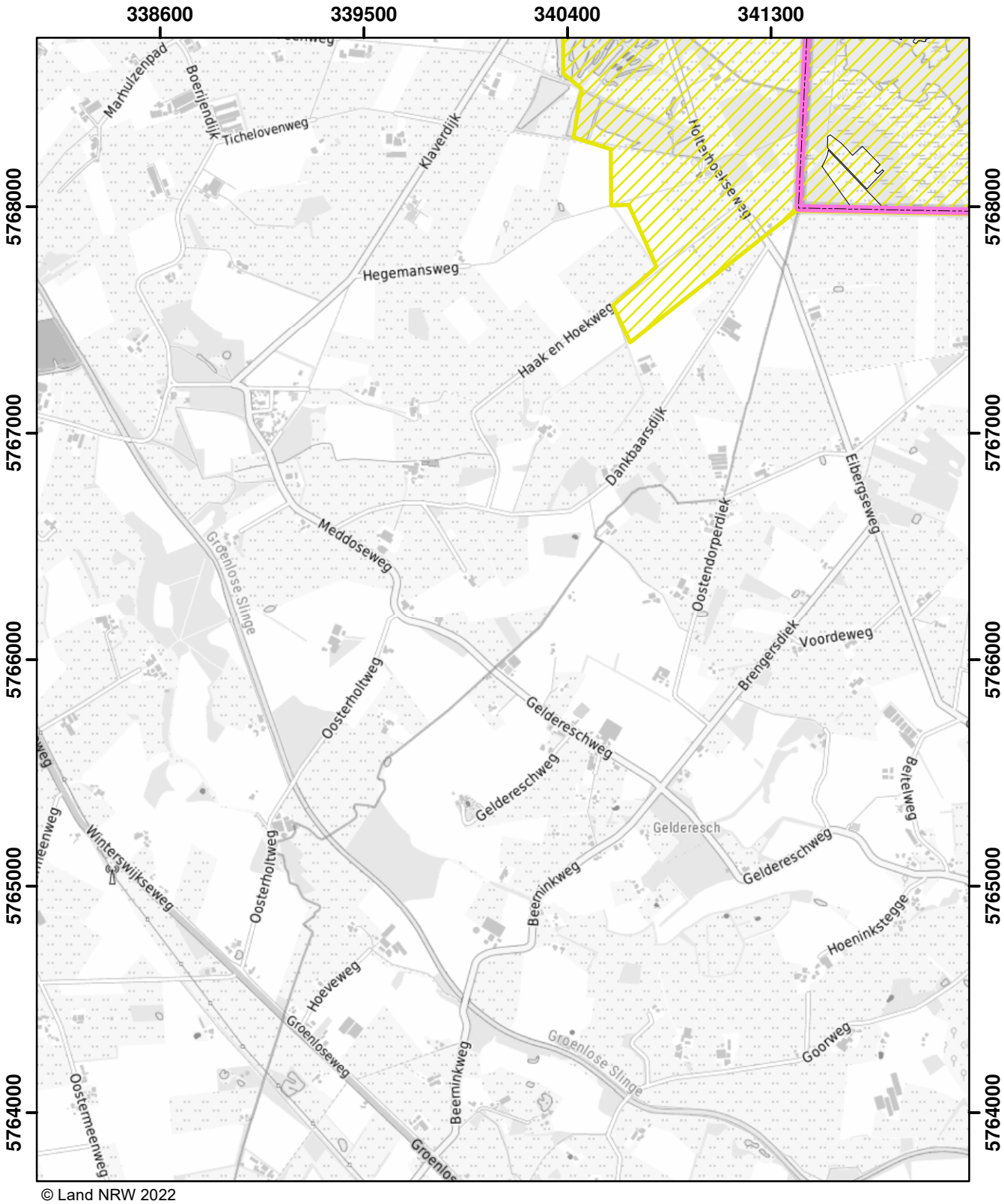

© Land NRW 2022

Mit Nitrat belastete Gebiete und eutrophierte Gebiete nach § 13a DüV, Stand Dezember 2022

- eutrophierte Gebiete nach § 13 AVV
- nitratbelastete Gebiete nach § 7 AVV
- "betroffene Feldblockflächen" in nitratbelasteten/eutrophierten Gebieten
- Staats-, Landesgrenze

0 0,5 1 1,5 Kilometer

Blatt: K15	Erstellt: 11.11.2022
Maßstab: 1:25.000	
Landesamt für Natur, Umwelt und Verbraucherschutz	

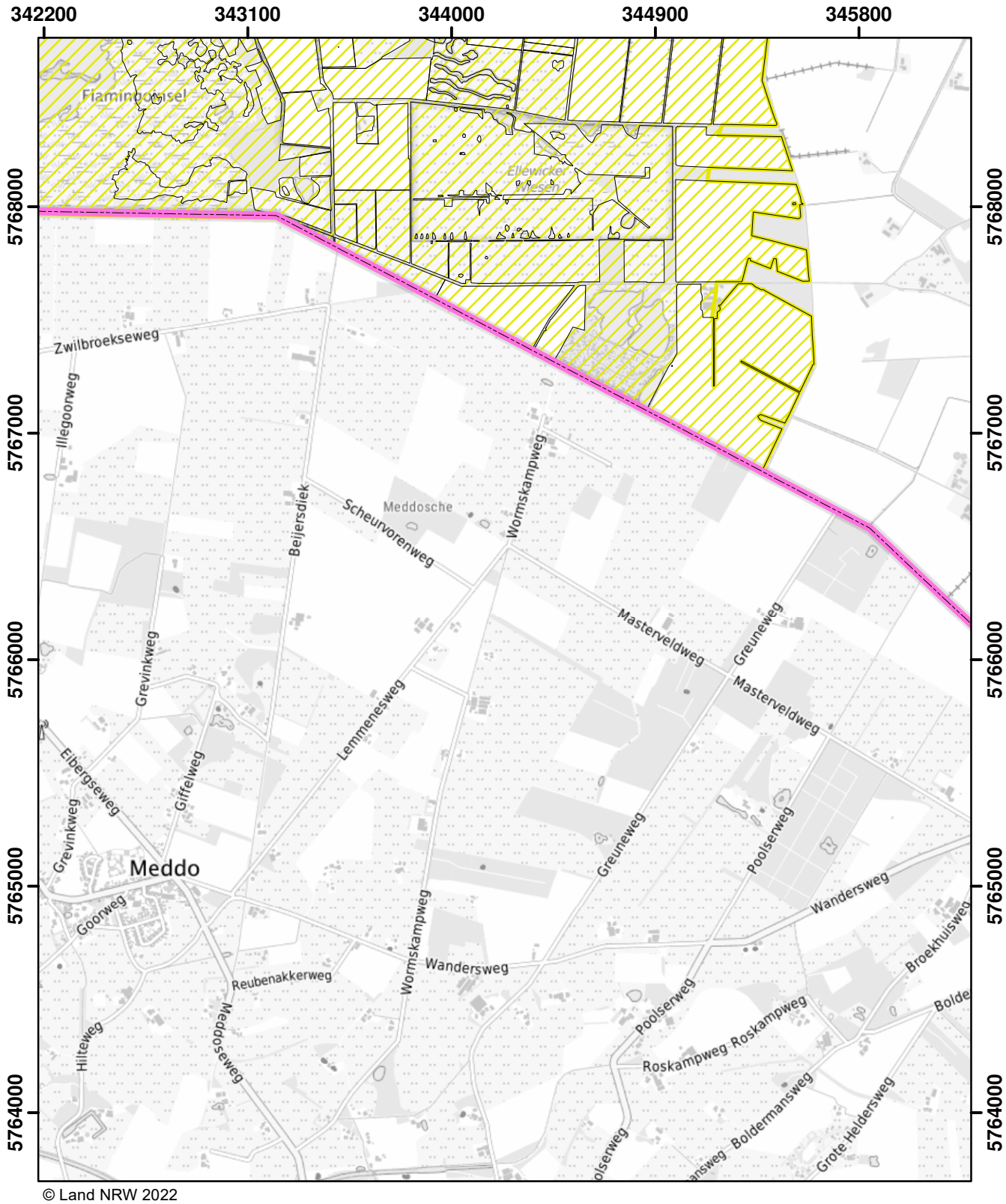

© Land NRW 2022

Mit Nitrat belastete Gebiete und eutrophierte Gebiete nach § 13a DüV, Stand Dezember 2022

- eutrophierte Gebiete nach § 13 AVV
- nitratbelastete Gebiete nach § 7 AVV
- "betroffene Feldblockflächen" in nitratbelasteten/eutrophierten Gebieten
- Staats-, Landesgrenze

Kilometer
0 0,5 1 1,5

Blatt: K16	Erstellt: 11.11.2022
Maßstab: 1:25.000	
Landesamt für Natur, Umwelt und Verbraucherschutz	

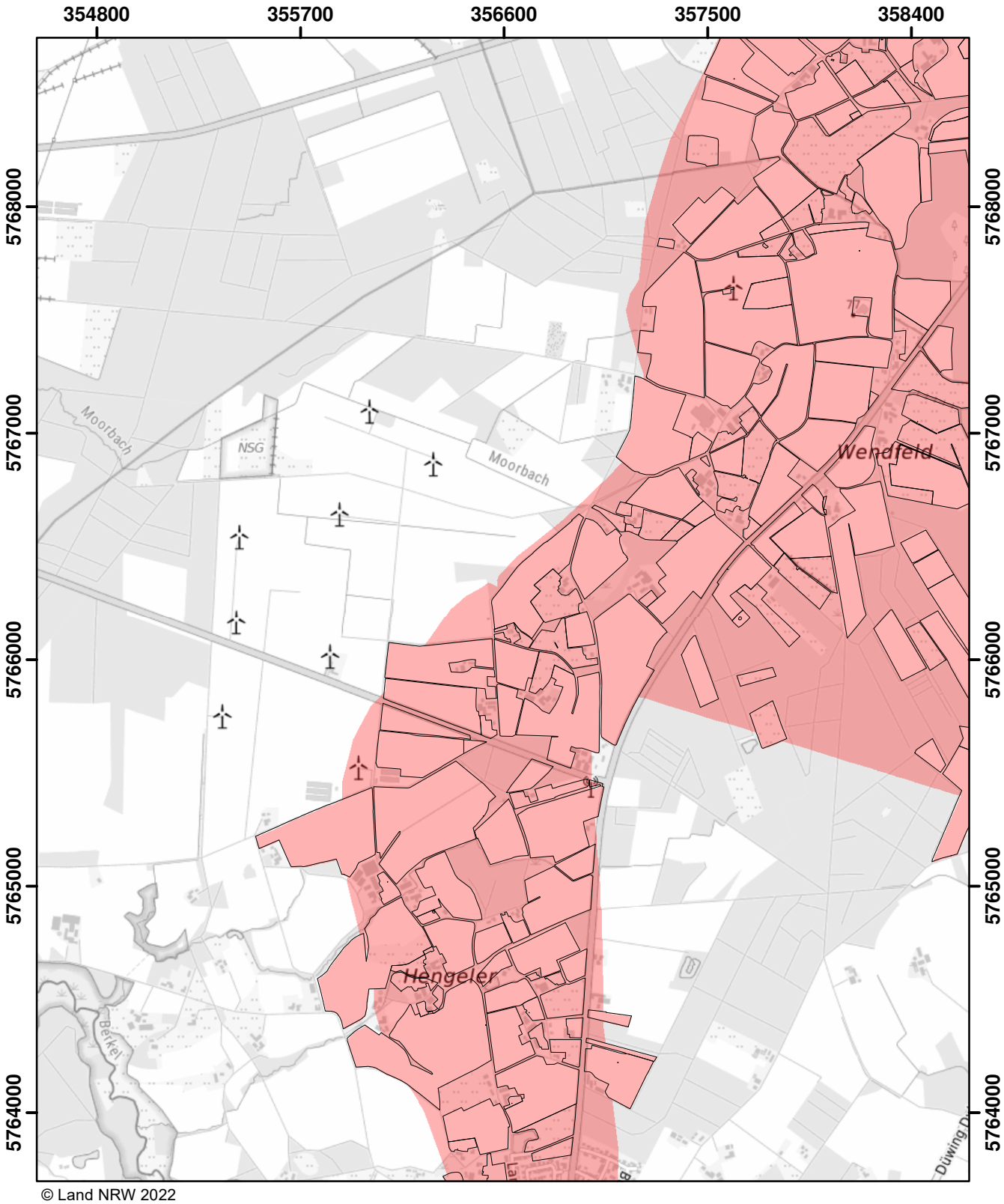

© Land NRW 2022

Mit Nitrat belastete Gebiete und eutrophierte Gebiete nach § 13a DüV, Stand Dezember 2022

- eutrophierte Gebiete nach § 13 AVV
- nitratbelastete Gebiete nach § 7 AVV
- "betroffene Feldblockflächen" in nitratbelasteten/eutrophierten Gebieten
- Staats-, Landesgrenze

0 0,5 1 1,5 Kilometer

Blatt: K19	Erstellt: 11.11.2022
Maßstab: 1:25.000	
Landesamt für Natur, Umwelt und Verbraucherschutz	

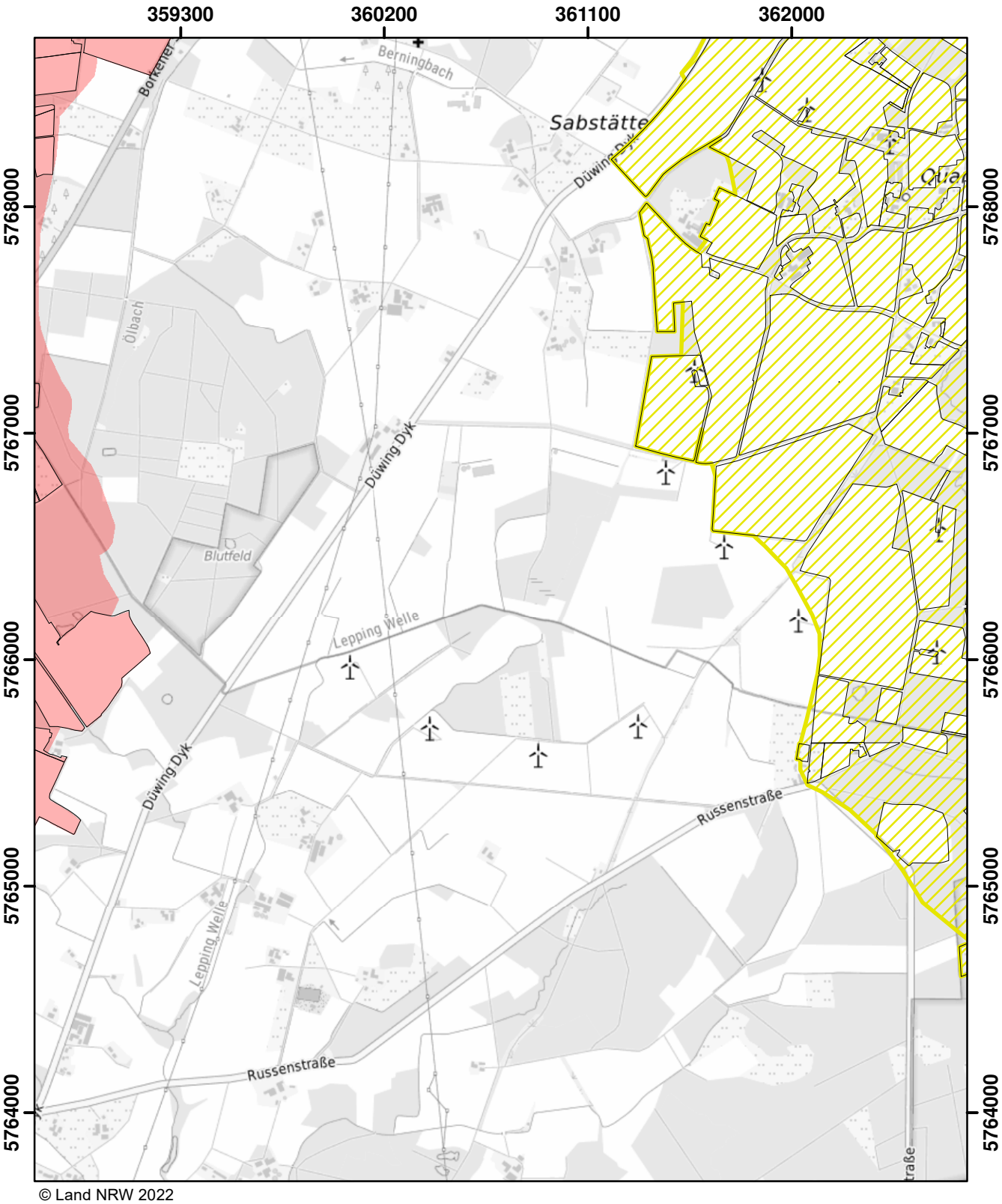

© Land NRW 2022

Mit Nitrat belastete Gebiete und eutrophierte Gebiete nach § 13a DüV, Stand Dezember 2022

- eutrophierte Gebiete nach § 13 AVV
- nitratbelastete Gebiete nach § 7 AVV
- "betroffene Feldblockflächen" in nitratbelasteten/eutrophierten Gebieten
- Staats-, Landesgrenze

Kilometer
0 0,5 1 1,5

Blatt: K20	Erstellt: 11.11.2022
Maßstab: 1:25.000	
Landesamt für Natur, Umwelt und Verbraucherschutz	

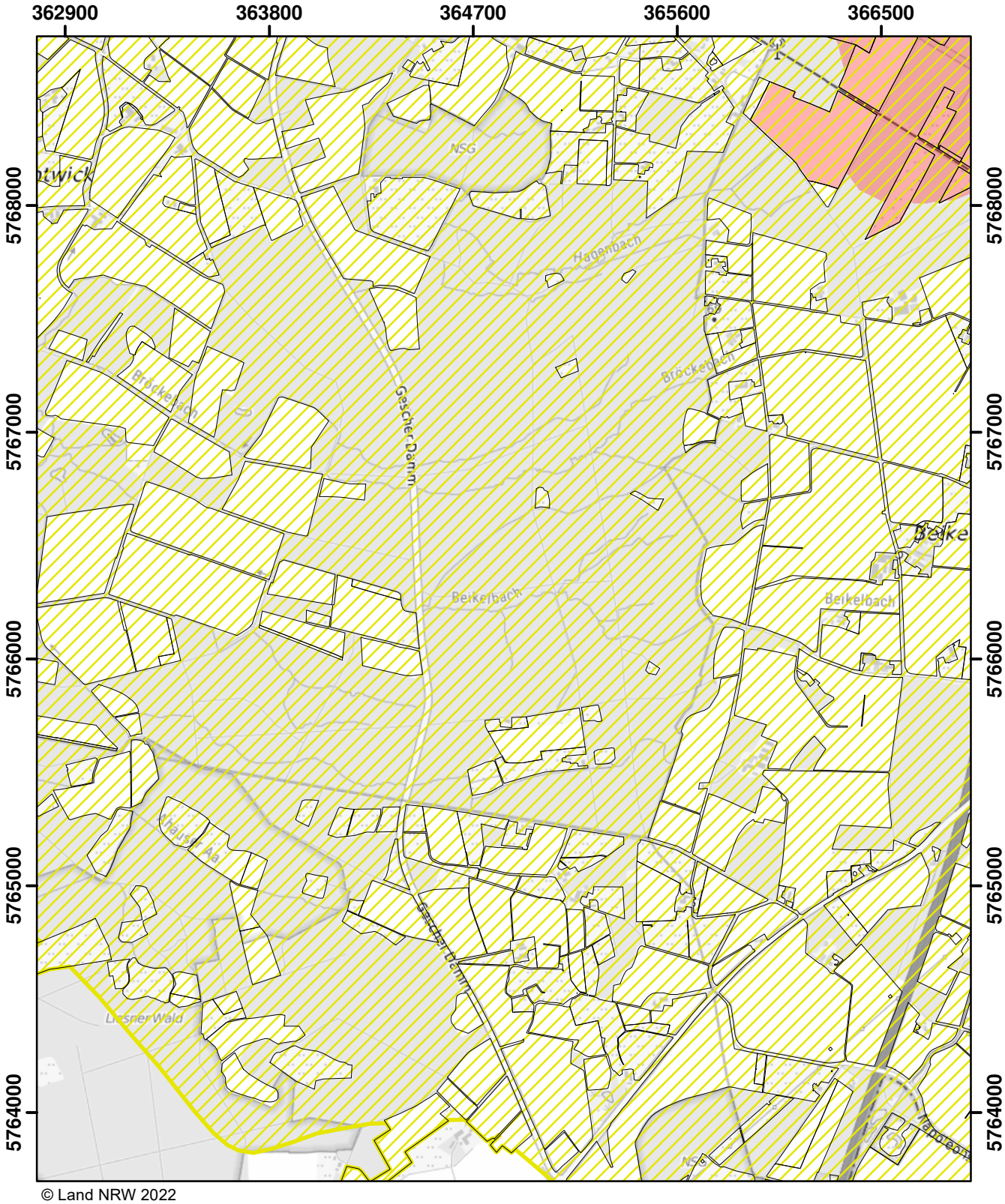

© Land NRW 2022

Mit Nitrat belastete Gebiete und eutrophierte Gebiete nach § 13a DüV, Stand Dezember 2022

- eutrophierte Gebiete nach § 13 AVV
- nitratbelastete Gebiete nach § 7 AVV
- "betroffene Feldblockflächen" in nitratbelasteten/eutrophierten Gebieten
- Staats-, Landesgrenze

Kilometer
0 0,5 1 1,5

Blatt: K21	Erstellt: 11.11.2022
Maßstab: 1:25.000	
Landesamt für Natur, Umwelt und Verbraucherschutz	

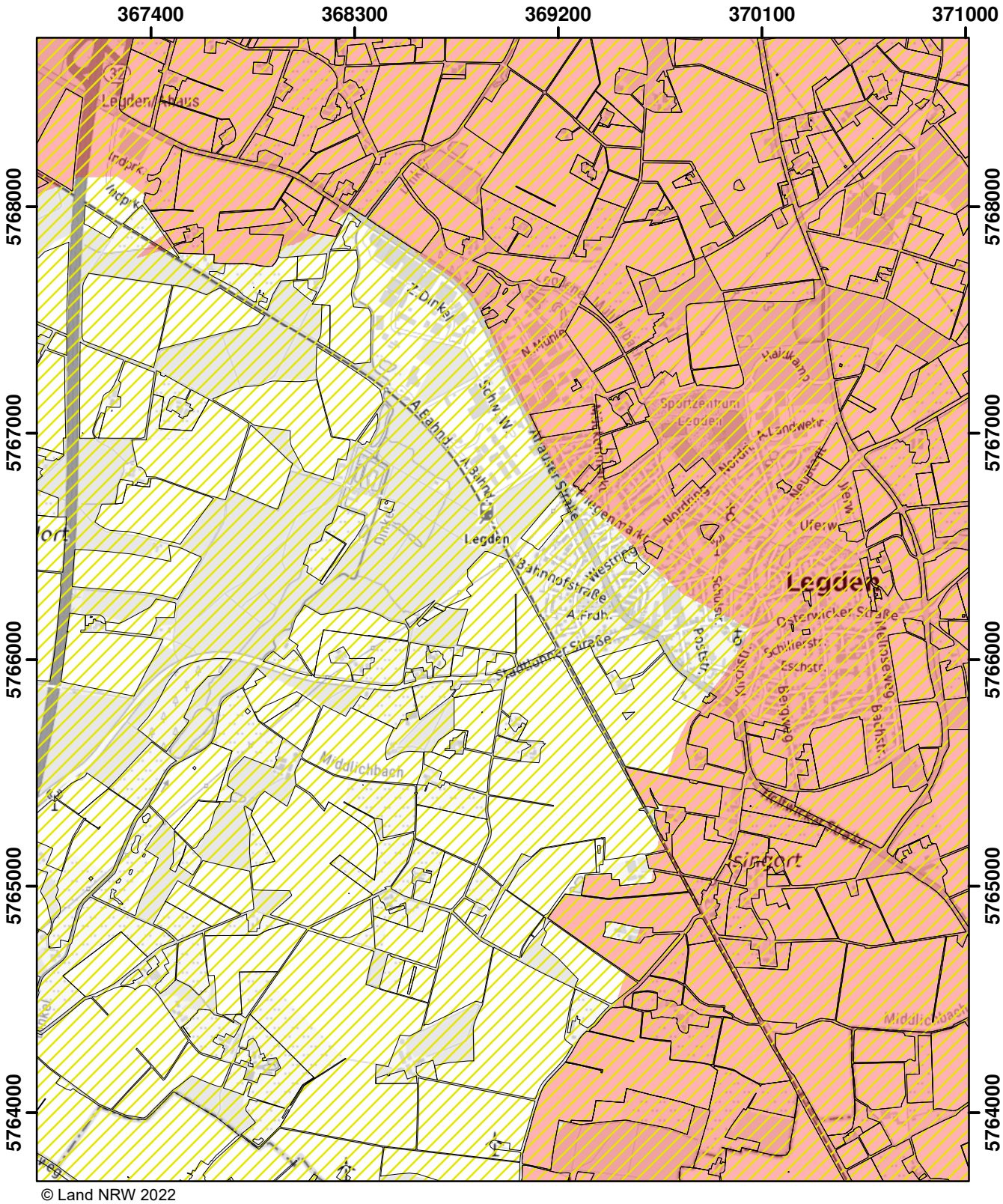

© Land NRW 2022

Mit Nitrat belastete Gebiete und eutrophierte Gebiete nach § 13a DüV, Stand Dezember 2022

- eutrophierte Gebiete nach § 13 AVV
- nitratbelastete Gebiete nach § 7 AVV
- "betroffene Feldblockflächen" in nitratbelasteten/eutrophierten Gebieten
- Staats-, Landesgrenze

0 0,5 1 1,5 Kilometer

Blatt: K22	Erstellt: 11.11.2022
Maßstab: 1:25.000	
Landesamt für Natur, Umwelt und Verbraucherschutz	

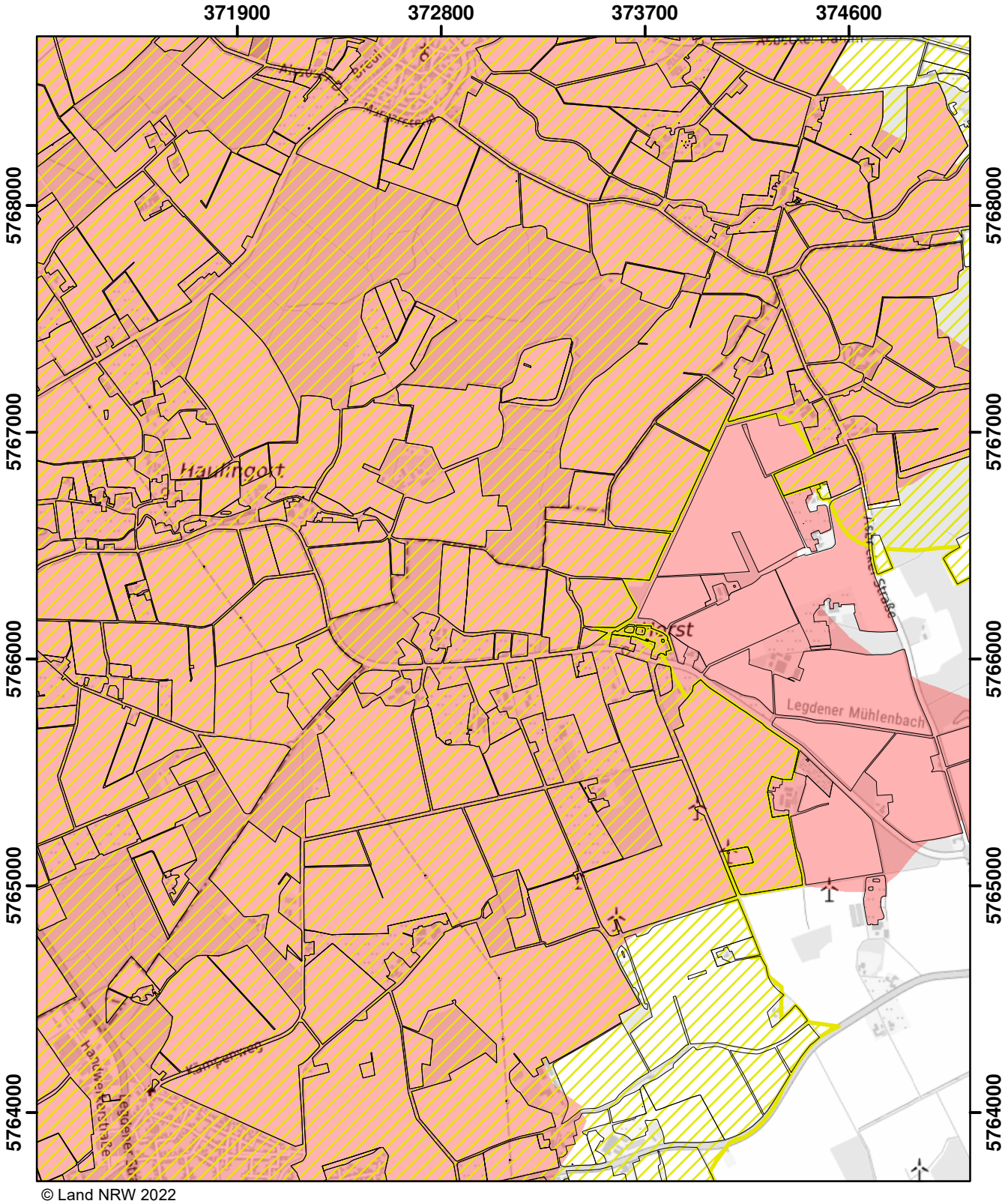

© Land NRW 2022

Mit Nitrat belastete Gebiete und eutrophierte Gebiete nach § 13a DüV, Stand Dezember 2022

- eutrophierte Gebiete nach § 13 AVV
- nitratbelastete Gebiete nach § 7 AVV
- "betroffene Feldblockflächen" in nitratbelasteten/eutrophierten Gebieten
- Staats-, Landesgrenze

0 0,5 1 1,5 Kilometer

Blatt: K23	Erstellt: 11.11.2022
Maßstab: 1:25.000	
Landesamt für Natur, Umwelt und Verbraucherschutz	

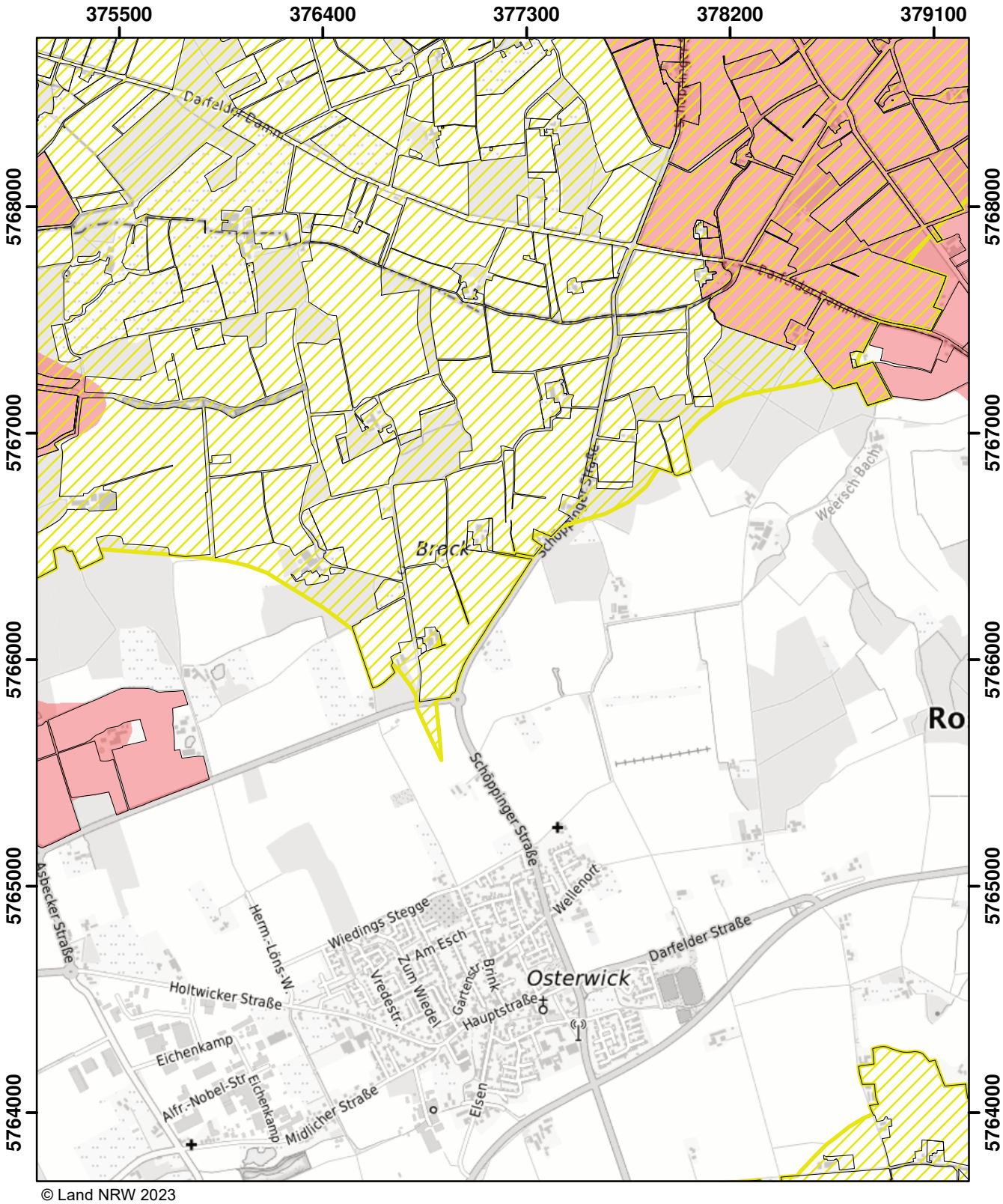

© Land NRW 2023

Mit Nitrat belastete Gebiete und eutrophierte Gebiete nach § 13a DüV, Stand Januar 2024

- eutrophierte Gebiete nach § 13 AVV GeA
- nitratbelastete Gebiete nach § 7 AVV GeA
- "betroffene Feldblockflächen" in nitratbelasteten/eutrophierten Gebieten
- Staats-, Landesgrenze

0 0,5 1 1,5 Kilometer

Blatt: K24	Erstellt: 10.11.2023
Maßstab: 1:25.000	
Landesamt für Natur, Umwelt und Verbraucherschutz	

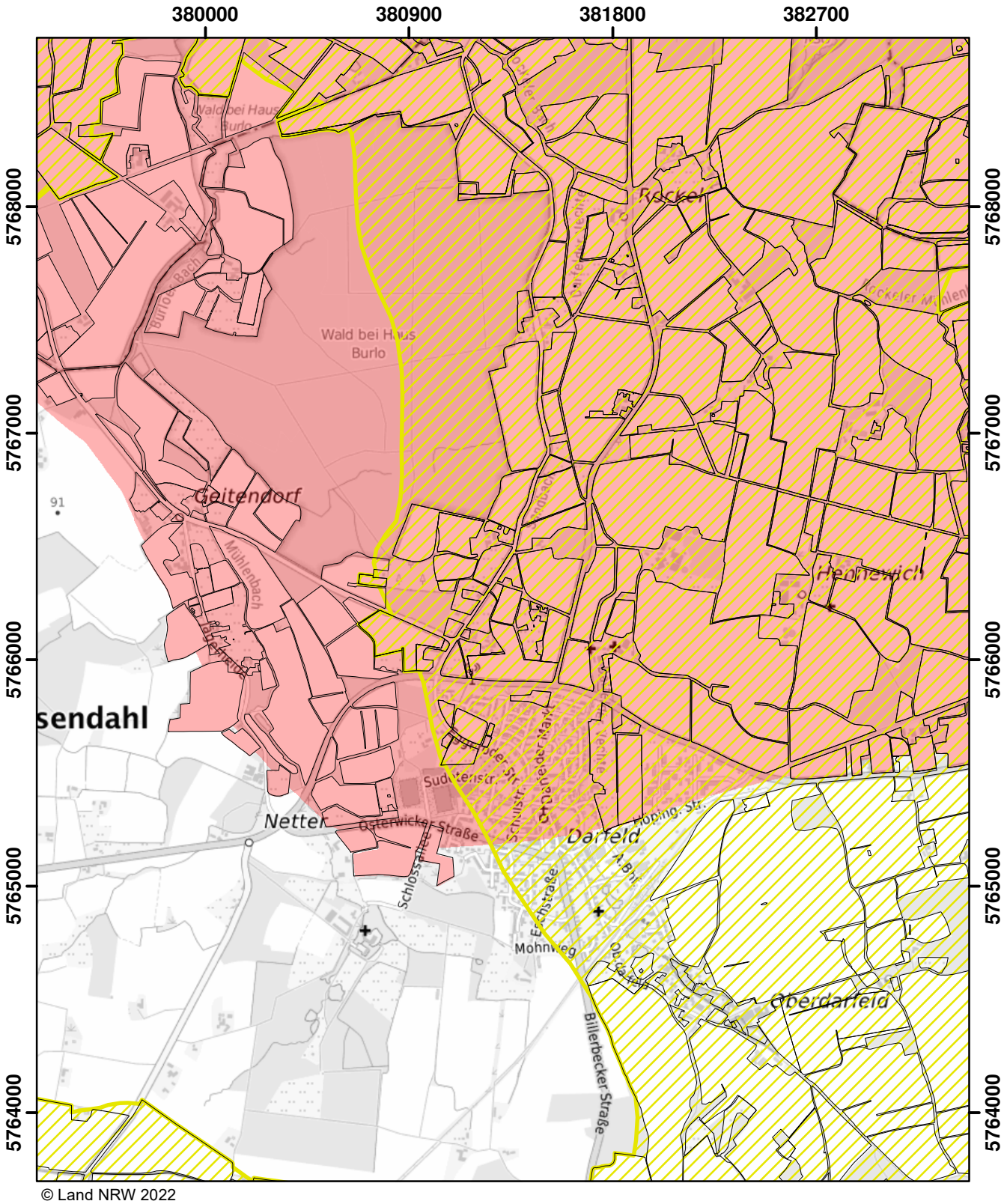

© Land NRW 2022

Mit Nitrat belastete Gebiete und eutrophierte Gebiete nach § 13a DüV, Stand Dezember 2022

- eutrophierte Gebiete nach § 13 AVV
- nitratbelastete Gebiete nach § 7 AVV
- "betroffene Feldblockflächen" in nitratbelasteten/eutrophierten Gebieten
- Staats-, Landesgrenze

Kilometer
0 0,5 1 1,5

Blatt: K25	Erstellt: 11.11.2022
Maßstab: 1:25.000	
Landesamt für Natur, Umwelt und Verbraucherschutz	

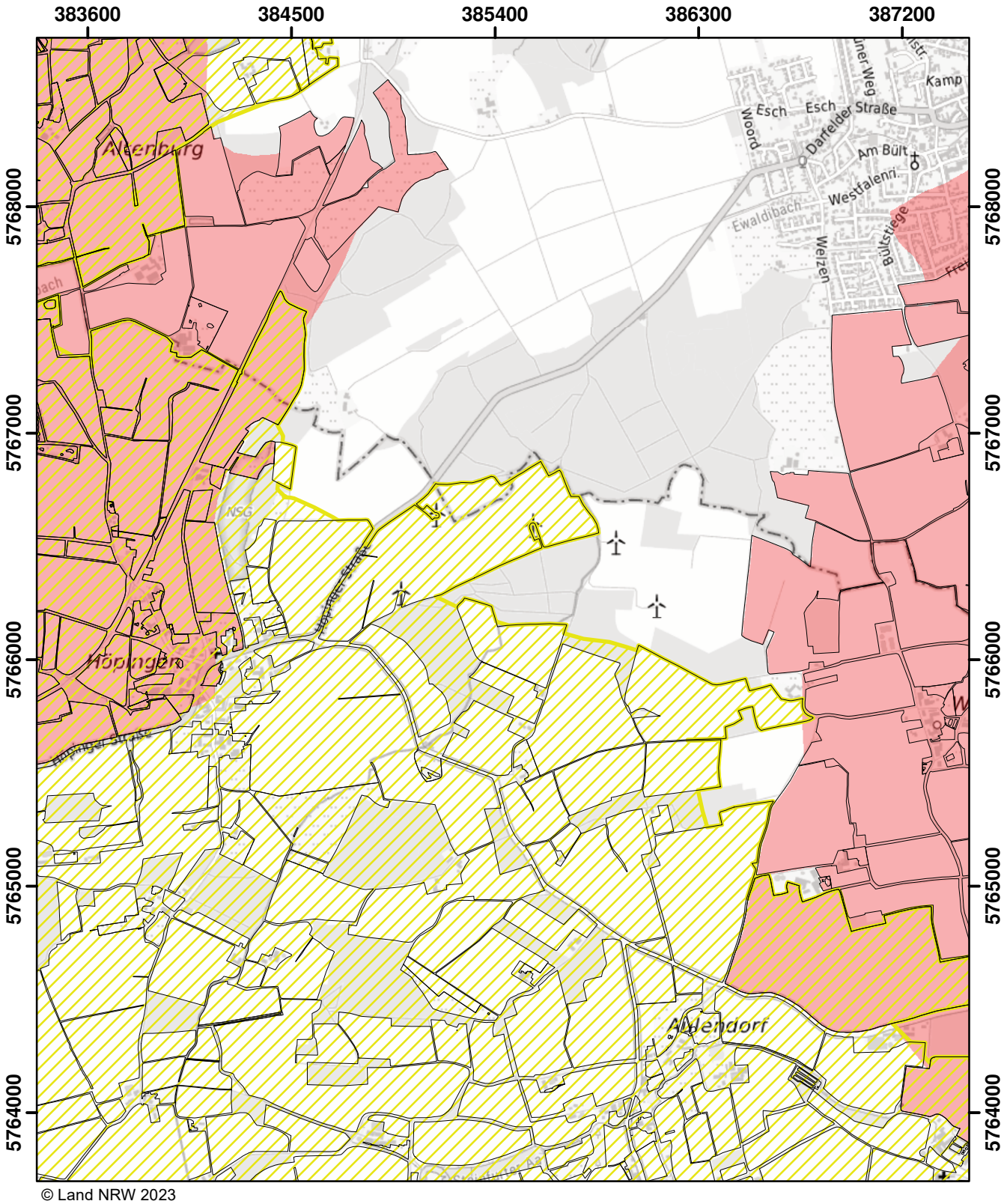

© Land NRW 2023

Mit Nitrat belastete Gebiete und eutrophierte Gebiete nach § 13a DüV, Stand Januar 2024

- eutrophierte Gebiete nach § 13 AVV GeA
- nitratbelastete Gebiete nach § 7 AVV GeA
- "betroffene Feldblockflächen" in nitratbelasteten/eutrophierten Gebieten
- Staats-, Landesgrenze

0 0,5 1 1,5 Kilometer

Blatt: K26	Erstellt: 10.11.2023
Maßstab: 1:25.000	
Landesamt für Natur, Umwelt und Verbraucherschutz	

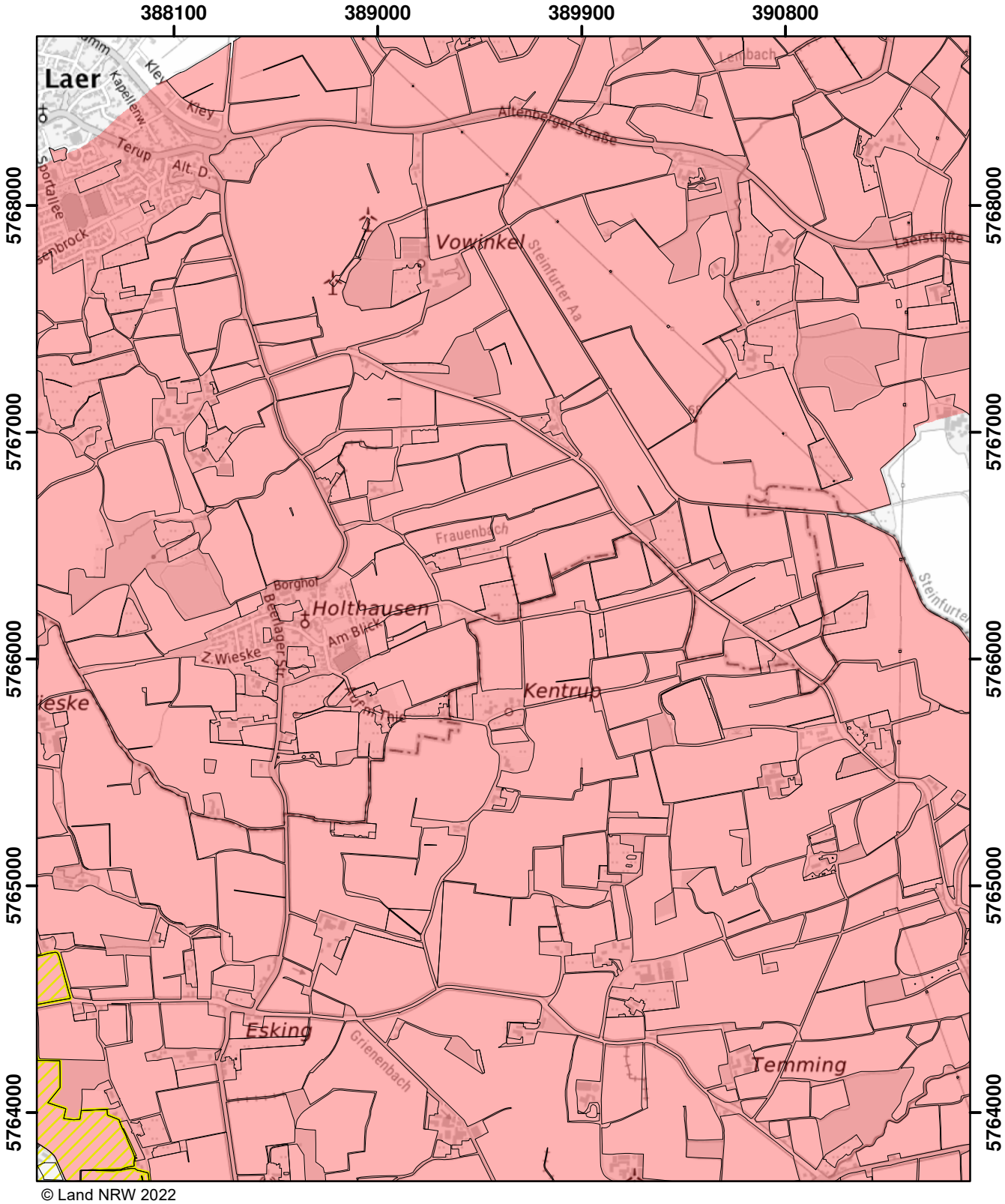

© Land NRW 2022

Mit Nitrat belastete Gebiete und eutrophierte Gebiete nach § 13a DüV, Stand Dezember 2022

- eutrophierte Gebiete nach § 13 AVV
- nitratbelastete Gebiete nach § 7 AVV
- "betroffene Feldblockflächen" in nitratbelasteten/eutrophierten Gebieten
- Staats-, Landesgrenze

0 0,5 1 1,5 Kilometer

Blatt: K27	Erstellt: 11.11.2022
Maßstab: 1:25.000	
Landesamt für Natur, Umwelt und Verbraucherschutz	

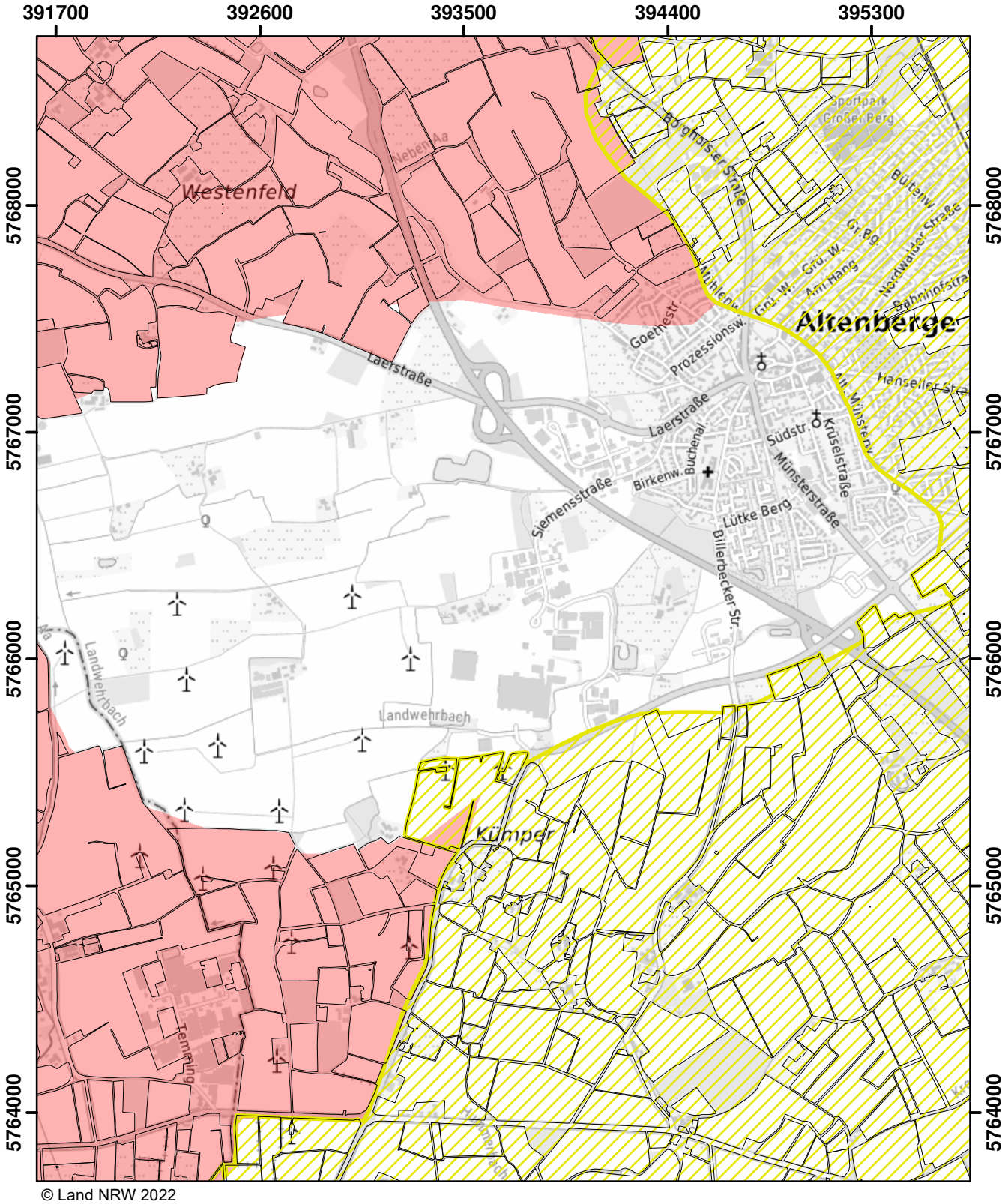

© Land NRW 2022

Mit Nitrat belastete Gebiete und eutrophierte Gebiete nach § 13a DüV, Stand Dezember 2022

- eutrophierte Gebiete nach § 13 AVV
- nitratbelastete Gebiete nach § 7 AVV
- "betroffene Feldblockflächen" in nitratbelasteten/eutrophierten Gebieten
- Staats-, Landesgrenze

Kilometer
0 0,5 1 1,5

Blatt: K28	Erstellt: 11.11.2022
Maßstab: 1:25.000	
Landesamt für Natur, Umwelt und Verbraucherschutz	

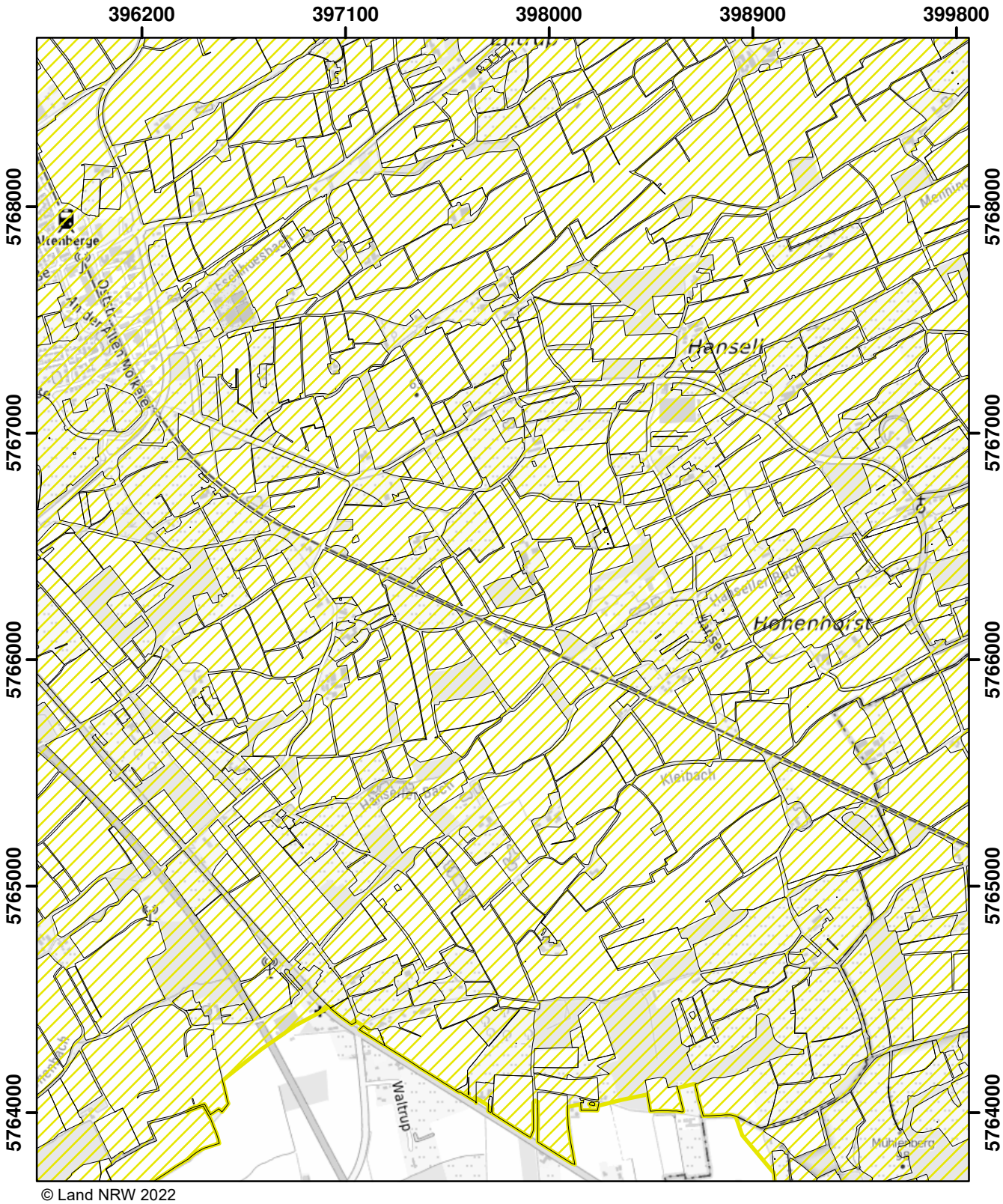

© Land NRW 2022

Mit Nitrat belastete Gebiete und eutrophierte Gebiete nach § 13a DüV, Stand Dezember 2022

- eutrophierte Gebiete nach § 13 AVV
- nitratbelastete Gebiete nach § 7 AVV
- "betroffene Feldblockflächen" in nitratbelasteten/eutrophierten Gebieten
- Staats-, Landesgrenze

Kilometer
0 0,5 1 1,5

Blatt: K29	Erstellt: 11.11.2022
Maßstab: 1:25.000	
Landesamt für Natur, Umwelt und Verbraucherschutz	

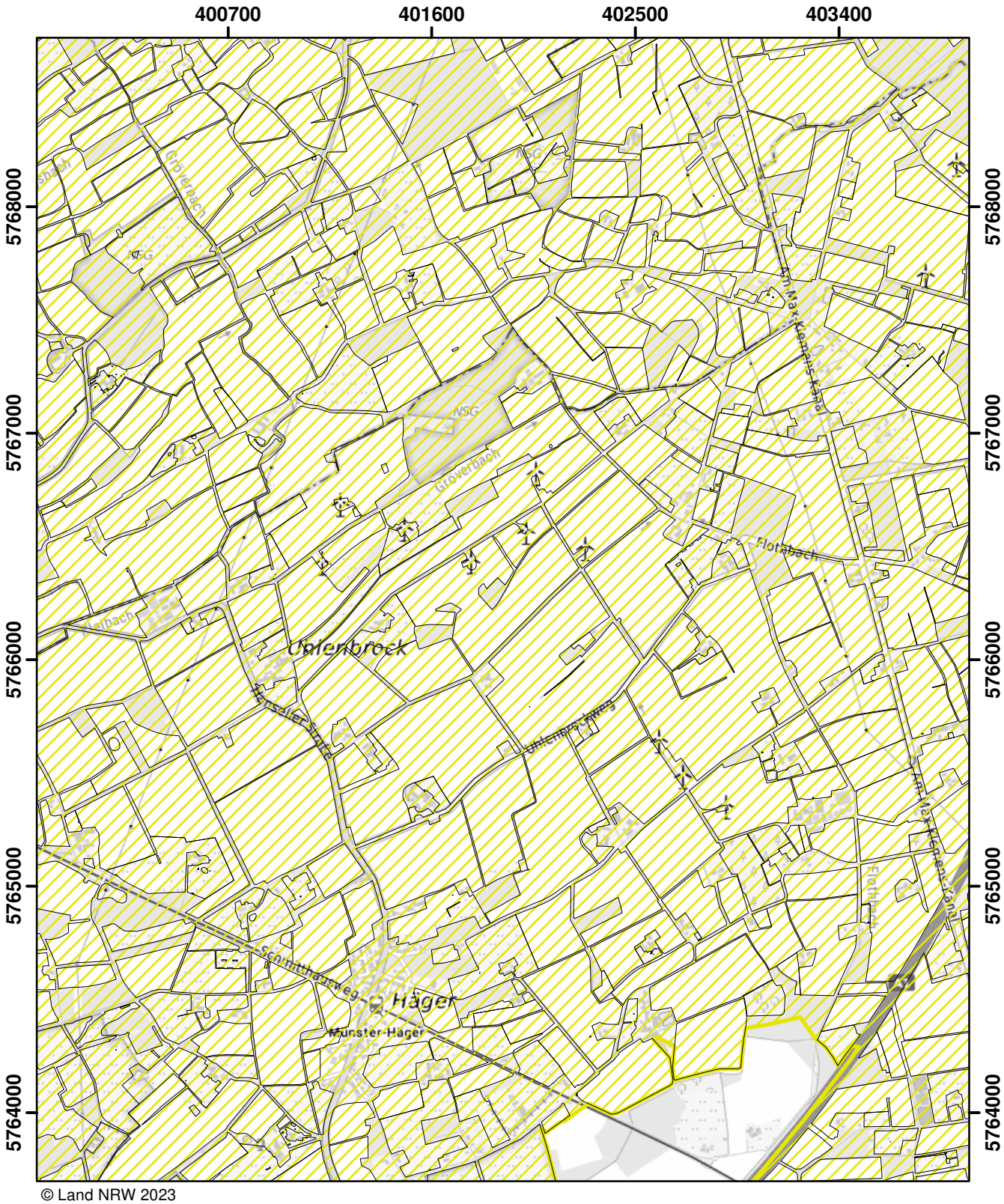

© Land NRW 2023

Mit Nitrat belastete Gebiete und eutrophierte Gebiete nach § 13a DüV, Stand Januar 2025

- eutrophierte Gebiete nach § 13 AVV GeA
- mit Nitrat belastete Gebiete nach § 7 AVV GeA
- "betroffene Feldblockflächen" in nitratbelasteten/eutrophierten Gebieten
- Staats-, Landesgrenze

0 0,5 1 1,5 Kilometer

Blatt: K30	Erstellt: 14.11.2024
Maßstab: 1:25.000	
Landesamt für Natur, Umwelt und Verbraucherschutz	

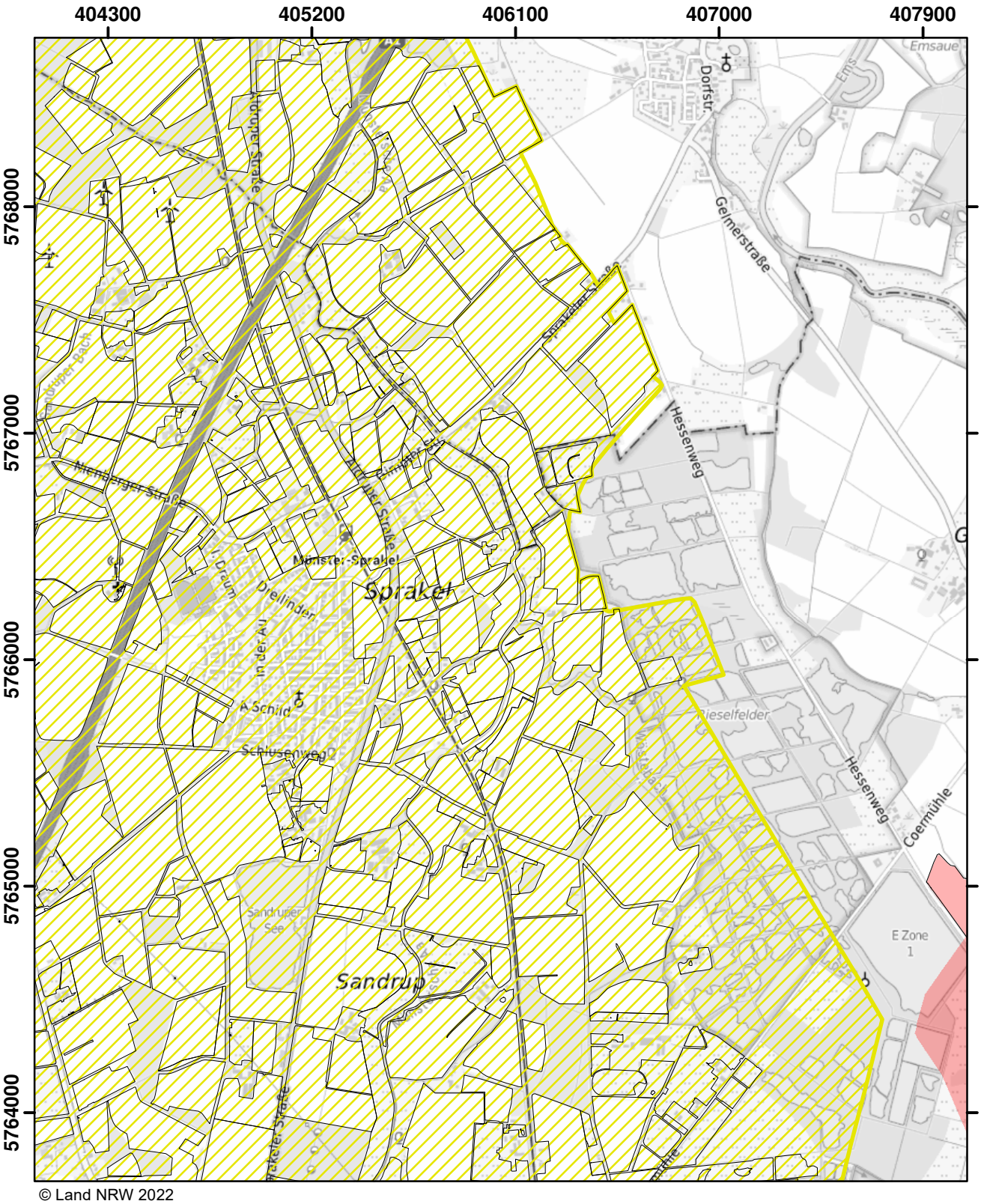

© Land NRW 2022

Mit Nitrat belastete Gebiete und eutrophierte Gebiete nach § 13a DüV, Stand Dezember 2022

- eutrophierte Gebiete nach § 13 AVV
- nitratbelastete Gebiete nach § 7 AVV
- "betroffene Feldblockflächen" in nitratbelasteten/eutrophierten Gebieten
- Staats-, Landesgrenze

Kilometer
0 0,5 1 1,5

Blatt: K31	Erstellt: 11.11.2022
Maßstab: 1:25.000	
Landesamt für Natur, Umwelt und Verbraucherschutz	

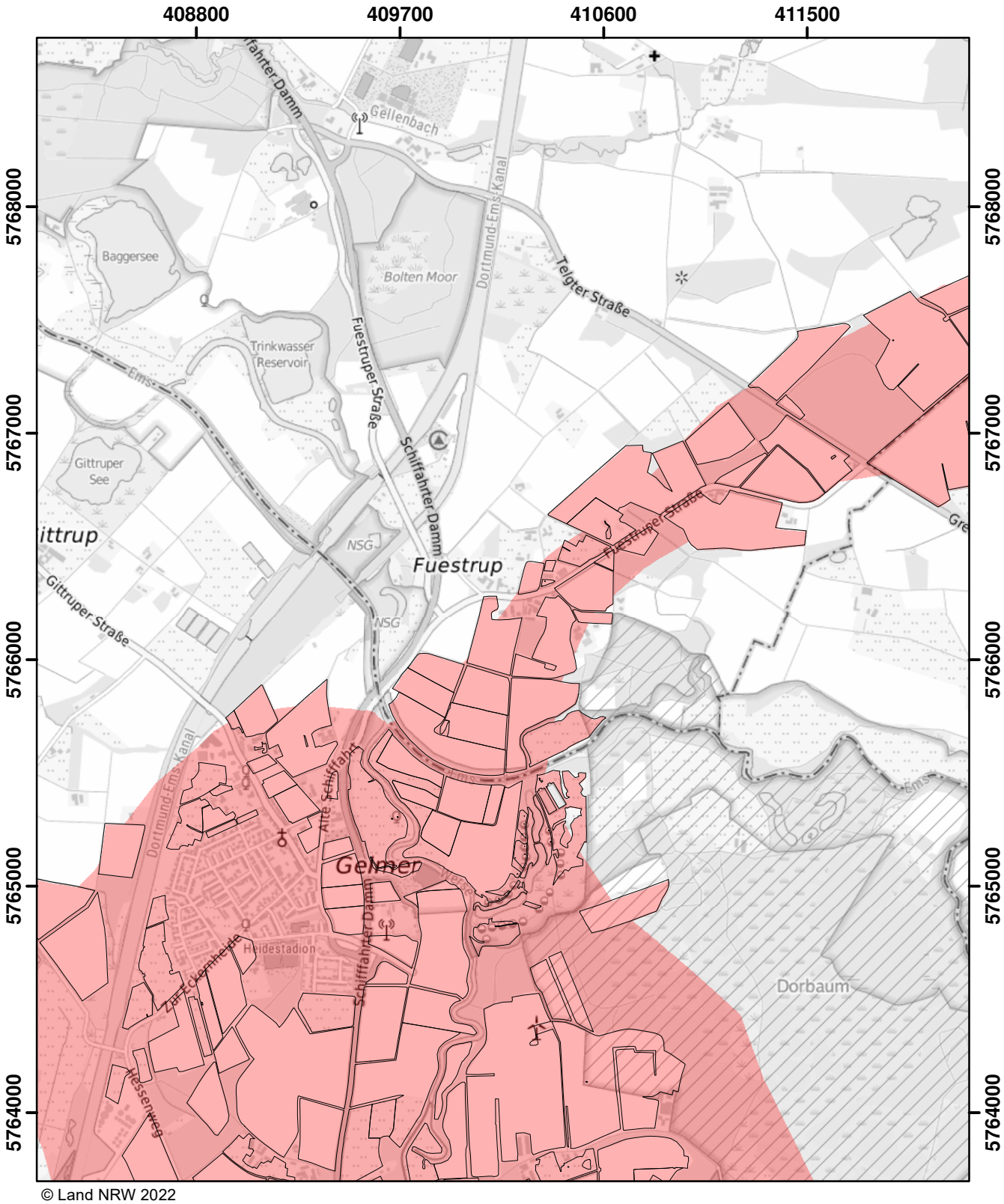

© Land NRW 2022

Mit Nitrat belastete Gebiete und eutrophierte Gebiete nach § 13a DüV, Stand Dezember 2022

- eutrophierte Gebiete nach § 13 AVV
- nitratbelastete Gebiete nach § 7 AVV
- "betroffene Feldblockflächen" in nitratbelasteten/eutrophierten Gebieten
- Staats-, Landesgrenze

0 0,5 1 1,5 Kilometer

Blatt: K32	Erstellt: 11.11.2022
Maßstab: 1:25.000	
Landesamt für Natur, Umwelt und Verbraucherschutz	

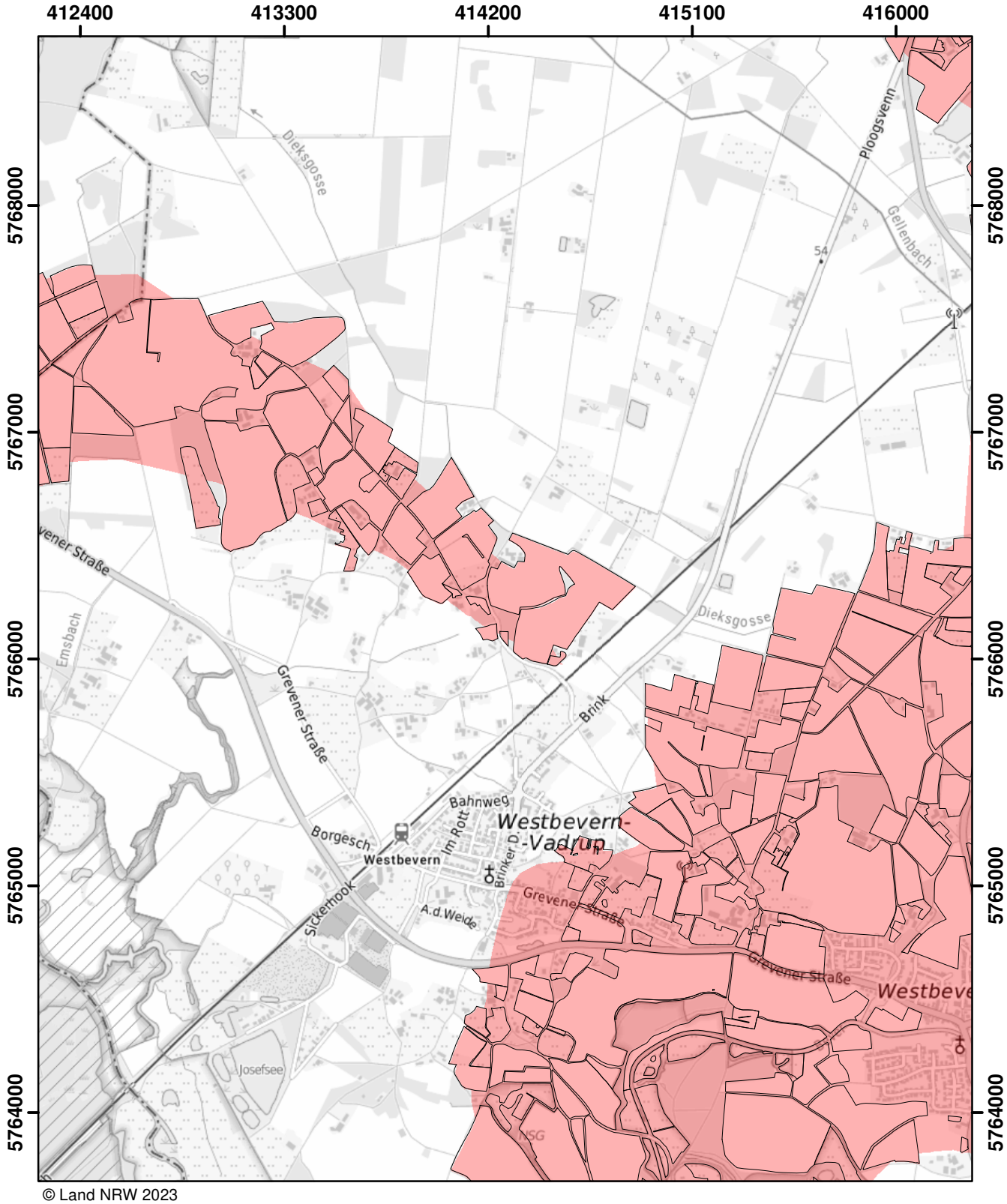

© Land NRW 2023

Mit Nitrat belastete Gebiete und eutrophierte Gebiete nach § 13a DüV, Stand Januar 2025

- eutrophierte Gebiete nach § 13 AVV GeA
- mit Nitrat belastete Gebiete nach § 7 AVV GeA
- "betroffene Feldblockflächen" in nitratbelasteten/eutrophierten Gebieten
- Staats-, Landesgrenze

Kilometer
0 0,5 1 1,5

Blatt: K33	Erstellt: 14.11.2024
Maßstab: 1:25.000	
Landesamt für Natur, Umwelt und Verbraucherschutz	

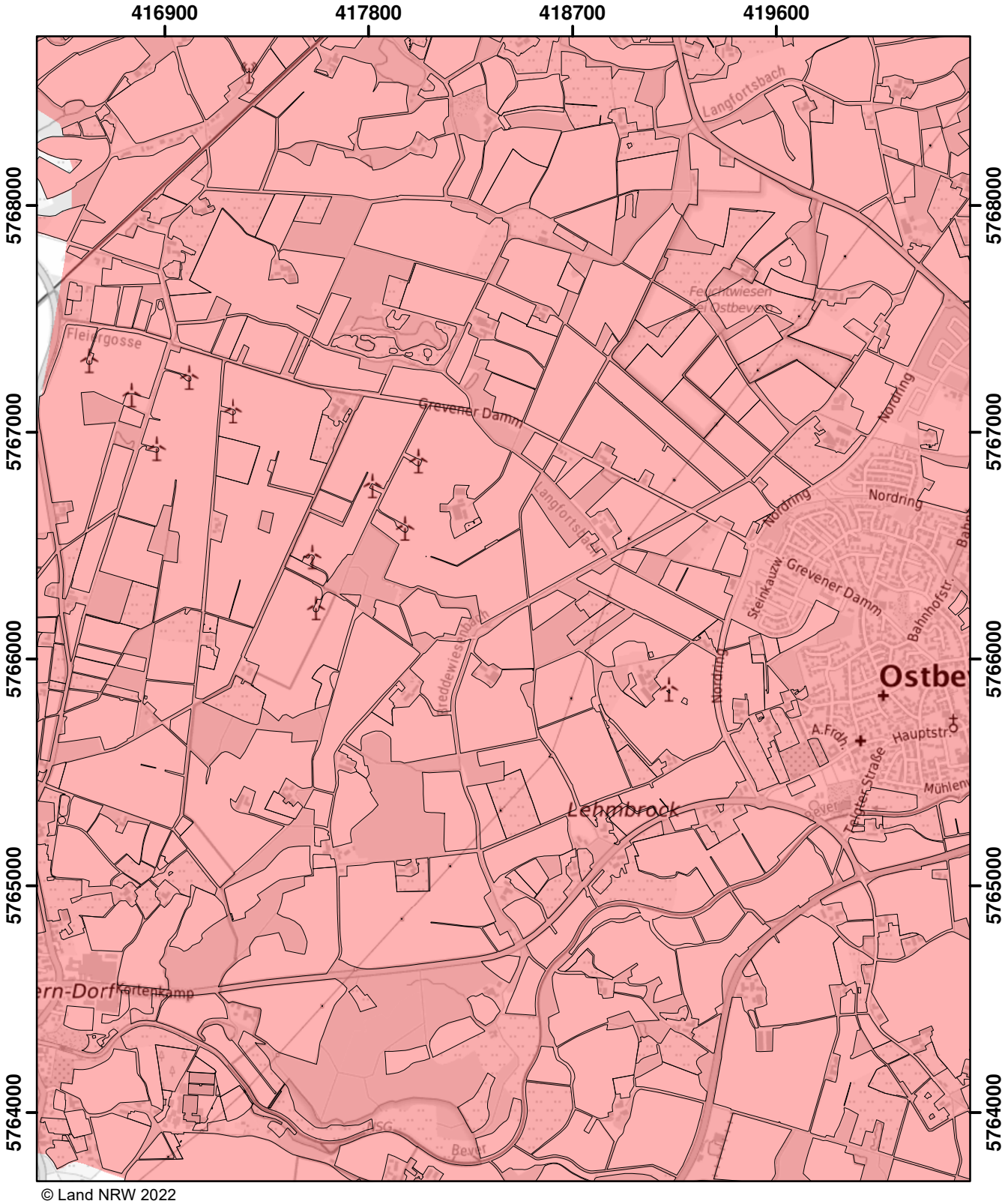

© Land NRW 2022

Mit Nitrat belastete Gebiete und eutrophierte Gebiete nach § 13a DüV, Stand Dezember 2022

- eutrophierte Gebiete nach § 13 AVV
- nitratbelastete Gebiete nach § 7 AVV
- "betroffene Feldblockflächen" in nitratbelasteten/eutrophierten Gebieten
- Staats-, Landesgrenze

0 0,5 1 1,5 Kilometer

Blatt: K34	Erstellt: 11.11.2022
Maßstab: 1:25.000	
Landesamt für Natur, Umwelt und Verbraucherschutz	

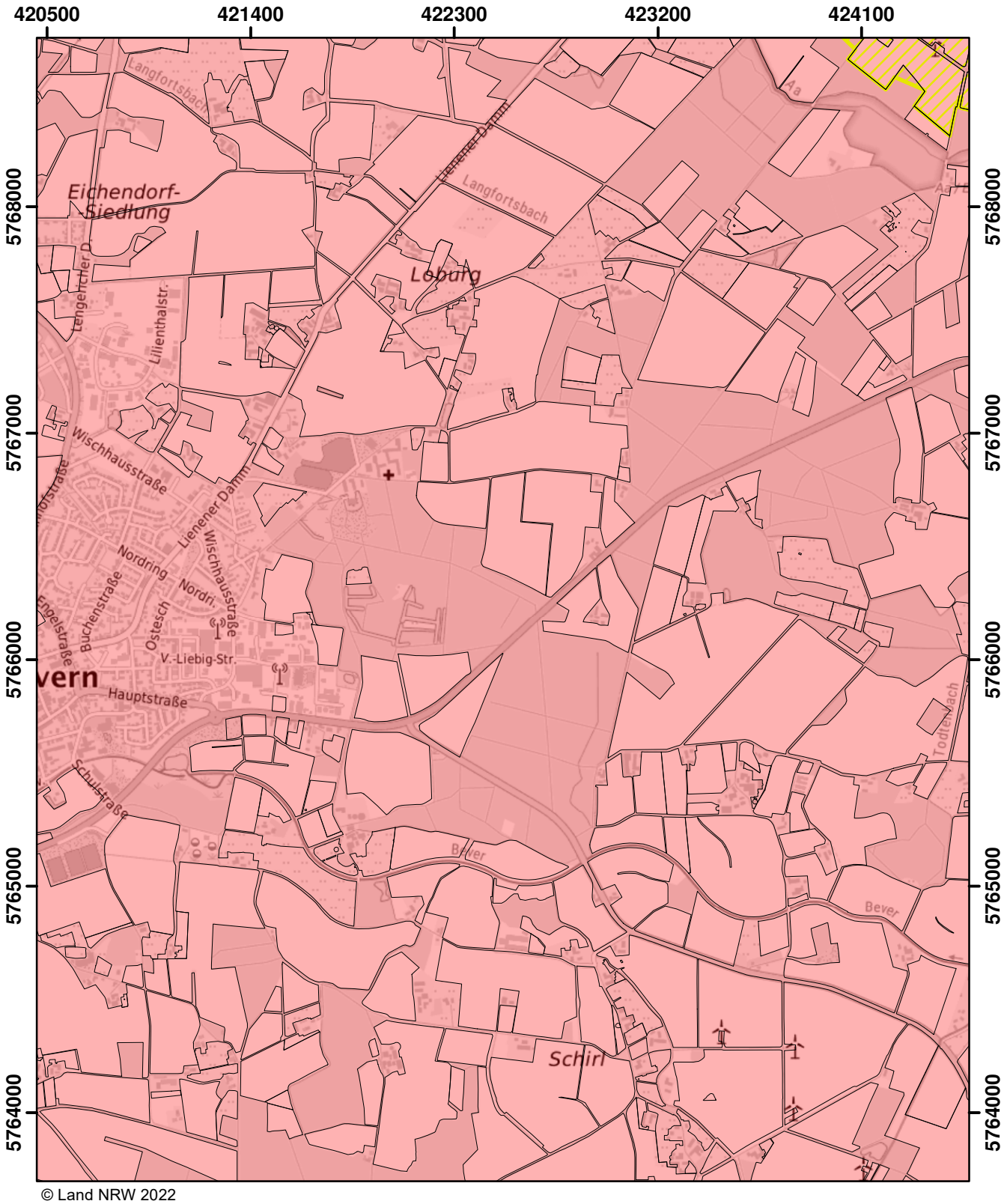

© Land NRW 2022

Mit Nitrat belastete Gebiete und eutrophierte Gebiete nach § 13a DüV, Stand Dezember 2022

- eutrophierte Gebiete nach § 13 AVV
- nitratbelastete Gebiete nach § 7 AVV
- "betroffene Feldblockflächen" in nitratbelasteten/eutrophierten Gebieten
- Staats-, Landesgrenze

0 0,5 1 1,5 Kilometer

Blatt: K35	Erstellt: 11.11.2022
Maßstab: 1:25.000	
Landesamt für Natur, Umwelt und Verbraucherschutz	

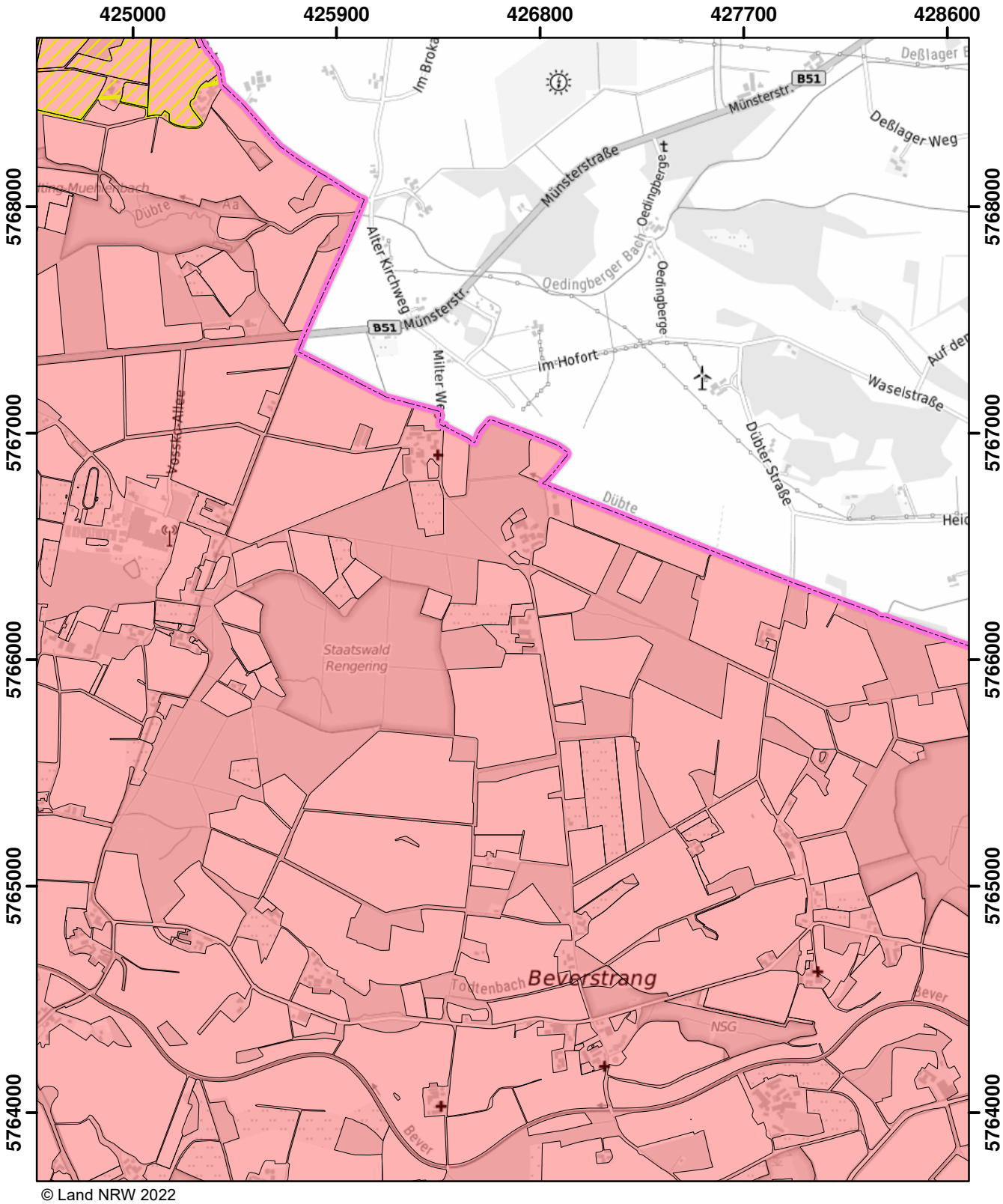

© Land NRW 2022

Mit Nitrat belastete Gebiete und eutrophierte Gebiete nach § 13a DüV, Stand Dezember 2022

- eutrophierte Gebiete nach § 13 AVV
- nitratbelastete Gebiete nach § 7 AVV
- "betroffene Feldblockflächen" in nitratbelasteten/eutrophierten Gebieten
- Staats-, Landesgrenze

0 0,5 1 1,5 Kilometer

Blatt: K36	Erstellt: 11.11.2022
Maßstab: 1:25.000	
Landesamt für Natur, Umwelt und Verbraucherschutz	

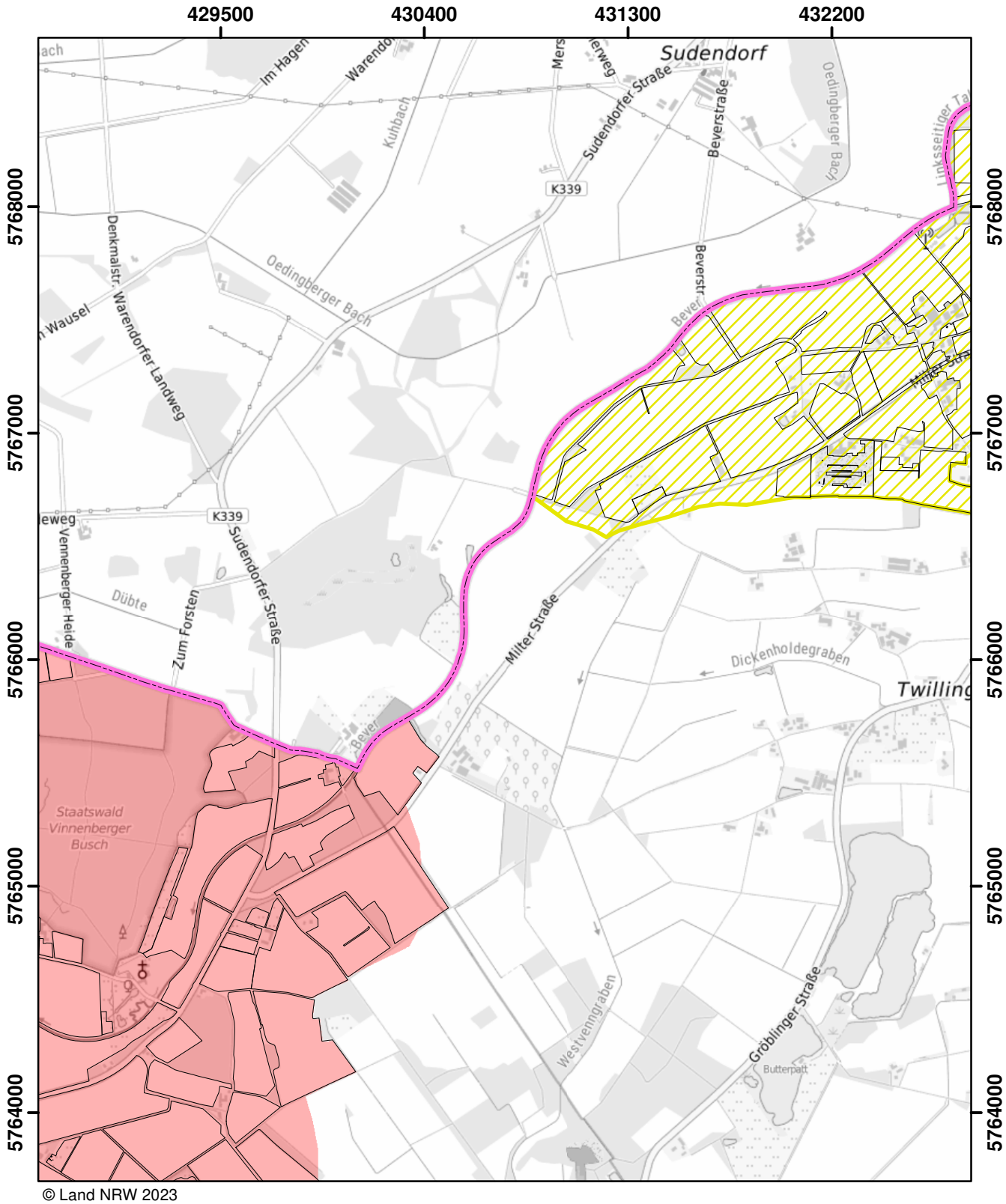

© Land NRW 2023

Mit Nitrat belastete Gebiete und eutrophierte Gebiete nach § 13a DüV, Stand Januar 2025

- eutrophierte Gebiete nach § 13 AVV GeA
- mit Nitrat belastete Gebiete nach § 7 AVV GeA
- "betroffene Feldblockflächen" in nitratbelasteten/eutrophierten Gebieten
- Staats-, Landesgrenze

0 0,5 1 1,5 Kilometer

Blatt: K37	Erstellt: 14.11.2024
Maßstab: 1:25.000	
Landesamt für Natur, Umwelt und Verbraucherschutz	

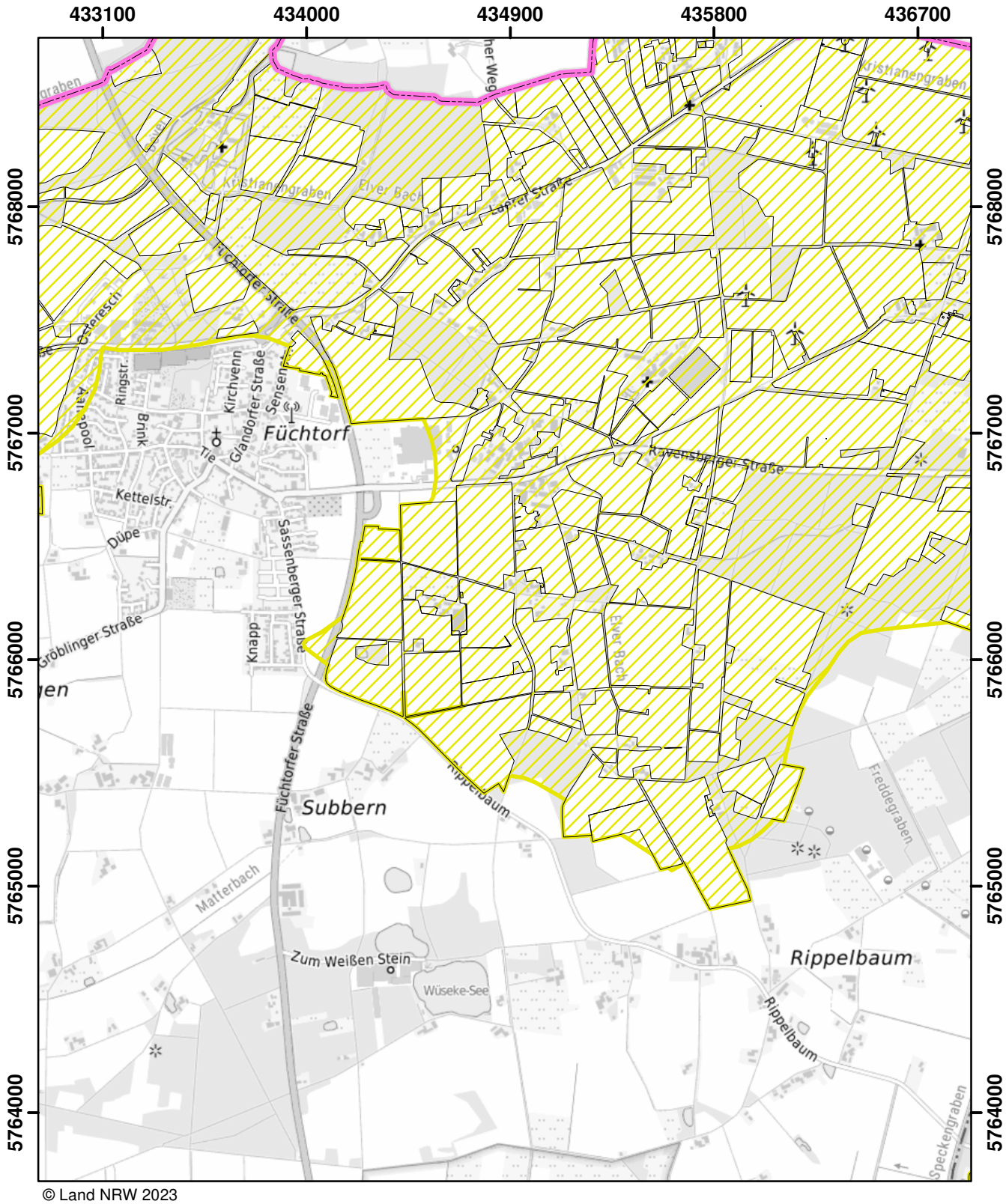

© Land NRW 2023

Mit Nitrat belastete Gebiete und eutrophierte Gebiete nach § 13a DüV, Stand Januar 2025

- eutrophierte Gebiete nach § 13 AVV GeA
- mit Nitrat belastete Gebiete nach § 7 AVV GeA
- "betroffene Feldblockflächen" in nitratbelasteten/eutrophierten Gebieten
- Staats-, Landesgrenze

Kilometer
0 0,5 1 1,5

Blatt: K38	Erstellt: 14.11.2024
Maßstab: 1:25.000	
Landesamt für Natur, Umwelt und Verbraucherschutz	

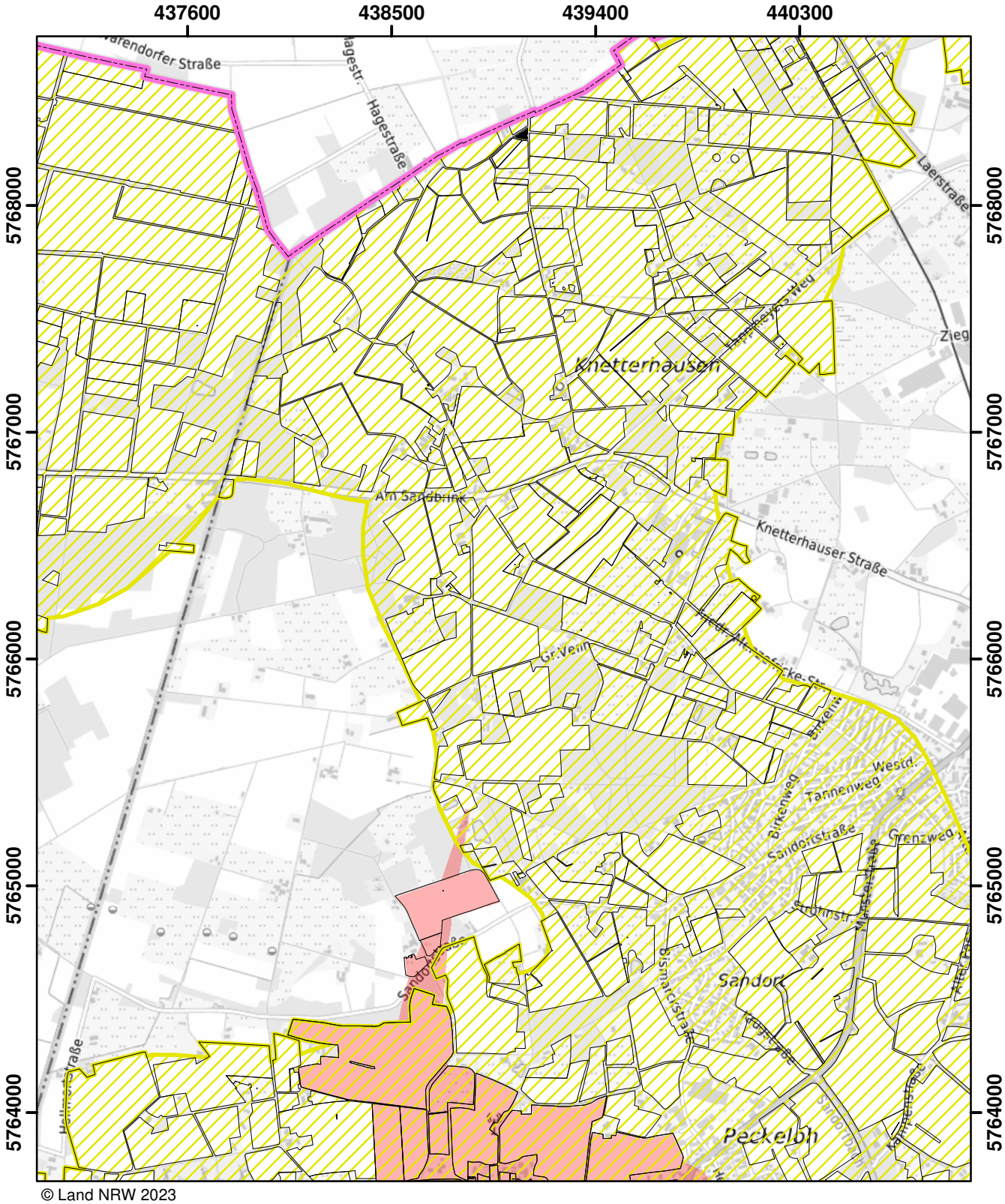

© Land NRW 2023

Mit Nitrat belastete Gebiete und eutrophierte Gebiete nach § 13a DüV, Stand Januar 2025

- eutrophierte Gebiete nach § 13 AVV GeA
- mit Nitrat belastete Gebiete nach § 7 AVV GeA
- "betroffene Feldblockflächen" in nitratbelasteten/eutrophierten Gebieten
- Staats-, Landesgrenze

0 0,5 1 1,5 Kilometer

Blatt: K39	Erstellt: 14.11.2024
Maßstab: 1:25.000	
Landesamt für Natur, Umwelt und Verbraucherschutz	

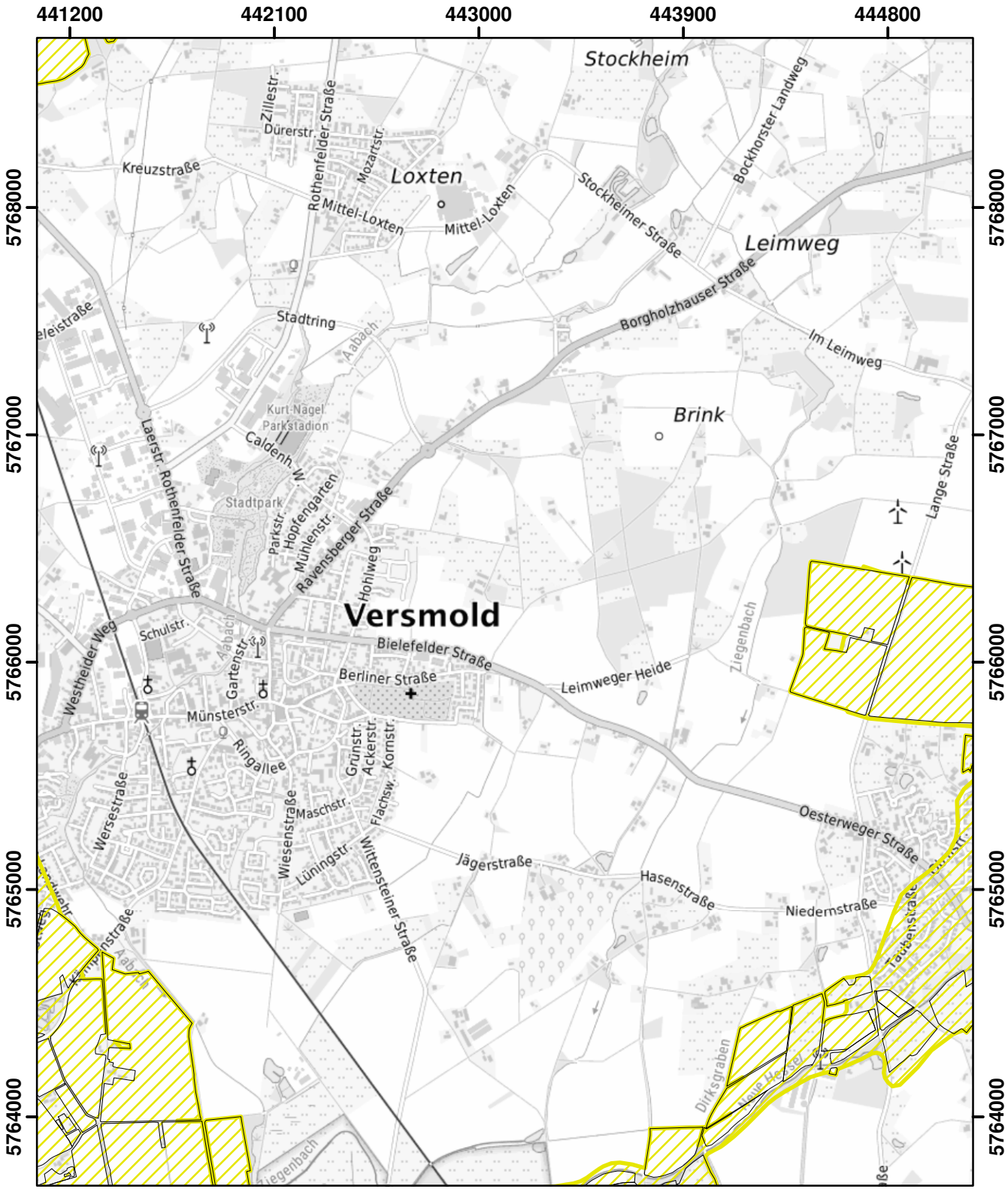

© Land NRW 2023

Mit Nitrat belastete Gebiete und eutrophierte Gebiete nach § 13a DüV, Stand Januar 2025

- eutrophierte Gebiete nach § 13 AVV GeA
- mit Nitrat belastete Gebiete nach § 7 AVV GeA
- "betroffene Feldblockflächen" in nitratbelasteten/eutrophierten Gebieten
- Staats-, Landesgrenze

0 — 0,5 — 1 — 1,5 Kilometer

Blatt: K40	Erstellt: 14.11.2024
Maßstab: 1:25.000	
Landesamt für Natur, Umwelt und Verbraucherschutz	

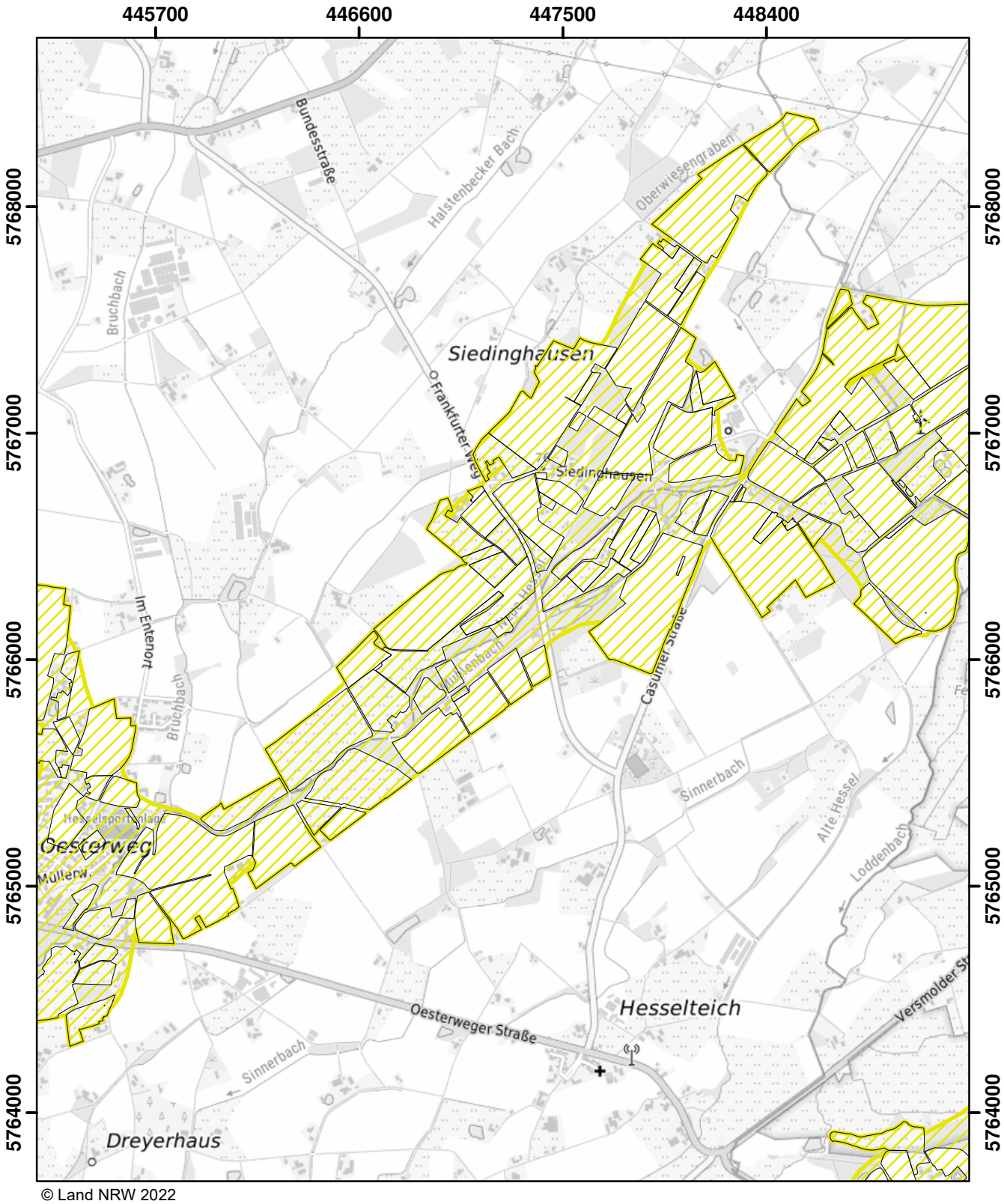

© Land NRW 2022

Mit Nitrat belastete Gebiete und eutrophierte Gebiete nach § 13a DüV, Stand Dezember 2022

- eutrophierte Gebiete nach § 13 AVV
- nitratbelastete Gebiete nach § 7 AVV
- "betroffene Feldblockflächen" in nitratbelasteten/eutrophierten Gebieten
- Staats-, Landesgrenze

Kilometer
0 0,5 1 1,5

Blatt: K41	Erstellt: 11.11.2022
Maßstab: 1:25.000	
Landesamt für Natur, Umwelt und Verbraucherschutz	

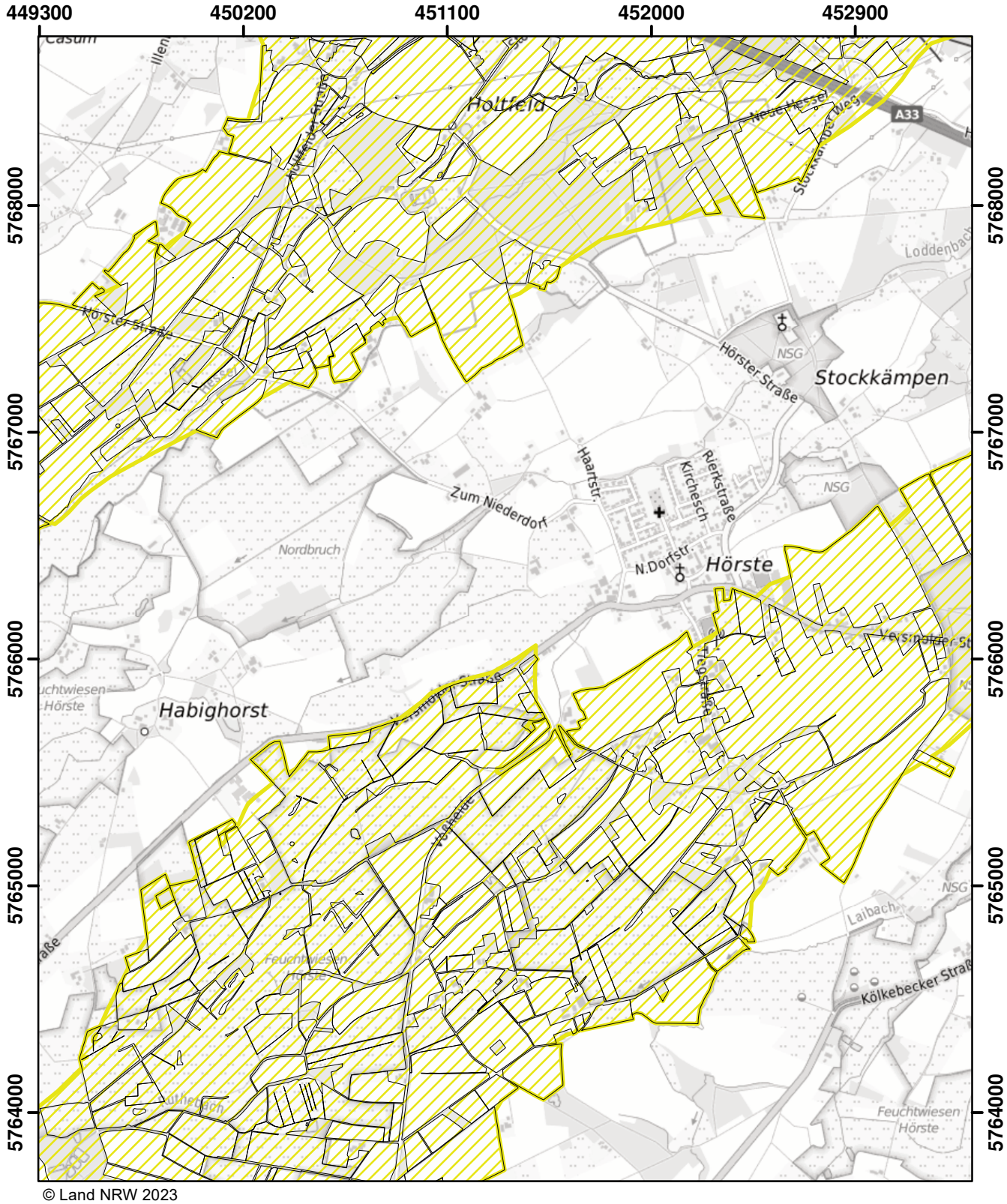

© Land NRW 2023

Mit Nitrat belastete Gebiete und eutrophierte Gebiete nach § 13a DüV, Stand Januar 2024

eutrophierte Gebiete nach § 13 AVV GeA

nitratbelastete Gebiete nach § 7 AVV GeA

"betroffene Feldblockflächen" in nitratbelasteten/eutrophierten Gebieten

Staats-, Landesgrenze

Kilometer
0 0,5 1 1,5

Blatt: K42	Erstellt: 10.11.2023
Maßstab: 1:25.000	
Landesamt für Natur, Umwelt und Verbraucherschutz	

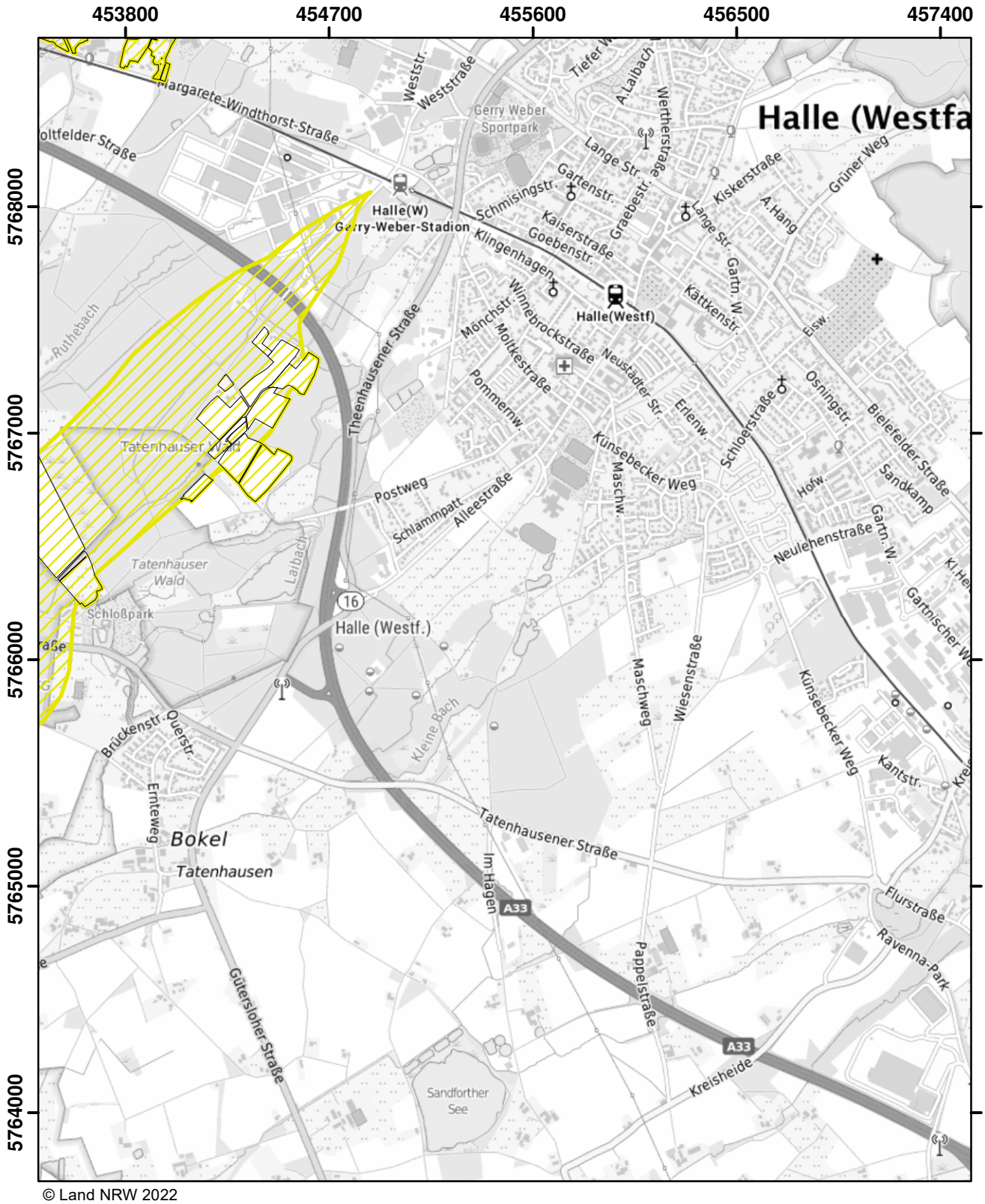

© Land NRW 2022

Mit Nitrat belastete Gebiete und eutrophierte Gebiete nach § 13a DüV, Stand Dezember 2022

- eutrophierte Gebiete nach § 13 AVV
- nitratbelastete Gebiete nach § 7 AVV
- "betroffene Feldblockflächen" in nitratbelasteten/eutrophierten Gebieten
- Staats-, Landesgrenze

Kilometer
0 0,5 1 1,5

Blatt: K43	Erstellt: 11.11.2022
Maßstab: 1:25.000	
Landesamt für Natur, Umwelt und Verbraucherschutz	

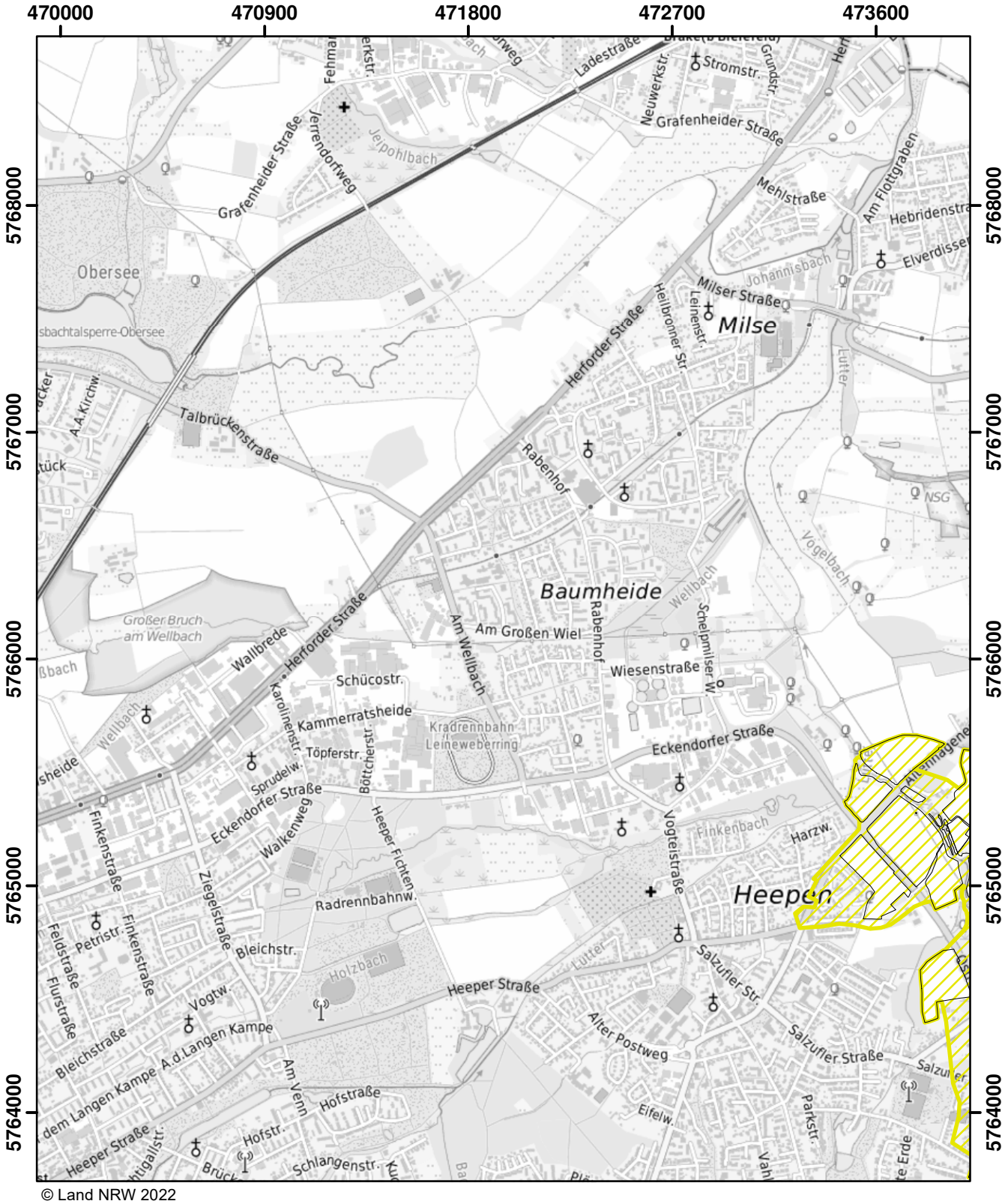
470000
470900
471800
472700
473600
5768000
5767000
5766000
5765000
5764000
Milse
Baumheide
Heepen
Obersee
Grafenheider Straße
Herforder Straße
Talbrückenstraße
Milser Straße
Mehlstraße
Am Großen Wiel
Wiesenstraße
Eckendorfer Straße
Heeper Straße
Salzufler Straße
Salzufler Str.
Alter Postweg
Radrennbahnw.
Kradrennbahn Leineweberring
Rabenhof
Wellbach
Johannisbach
Vogelbach
Finkenbach
Harzw.
Lutter
Jeipohlbach
Holzbach
Schüco
Schüco
Schüco

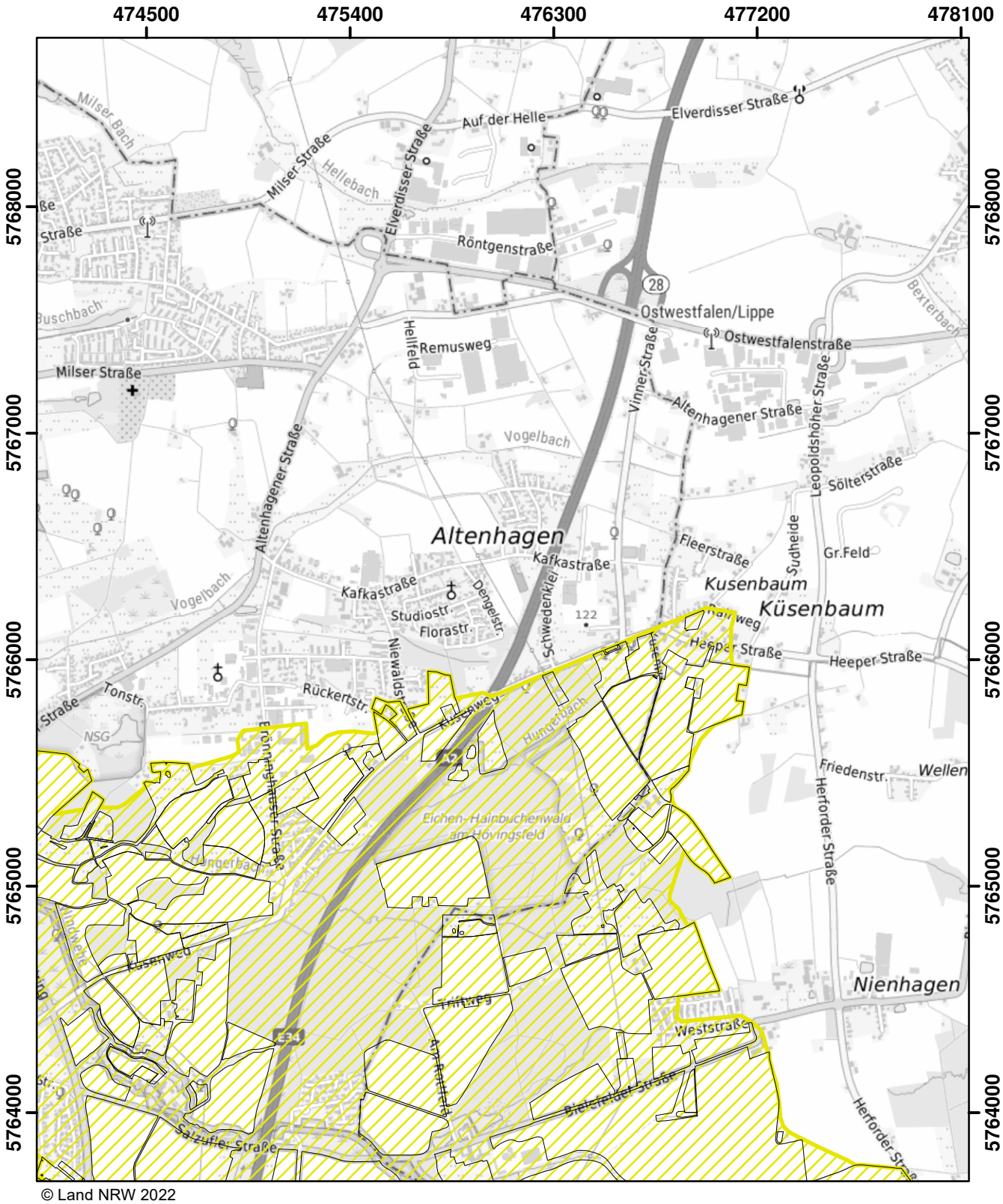

© Land NRW 2022

Mit Nitrat belastete Gebiete und eutrophierte Gebiete nach § 13a DüV, Stand Dezember 2022

- eutrophierte Gebiete nach § 13 AVV
- nitratbelastete Gebiete nach § 7 AVV
- "betroffene Feldblockflächen" in nitratbelasteten/eutrophierten Gebieten
- Staats-, Landesgrenze

0 0,5 1 1,5 Kilometer

Blatt: K48	Erstellt: 11.11.2022
Maßstab: 1:25.000	
Landesamt für Natur, Umwelt und Verbraucherschutz	

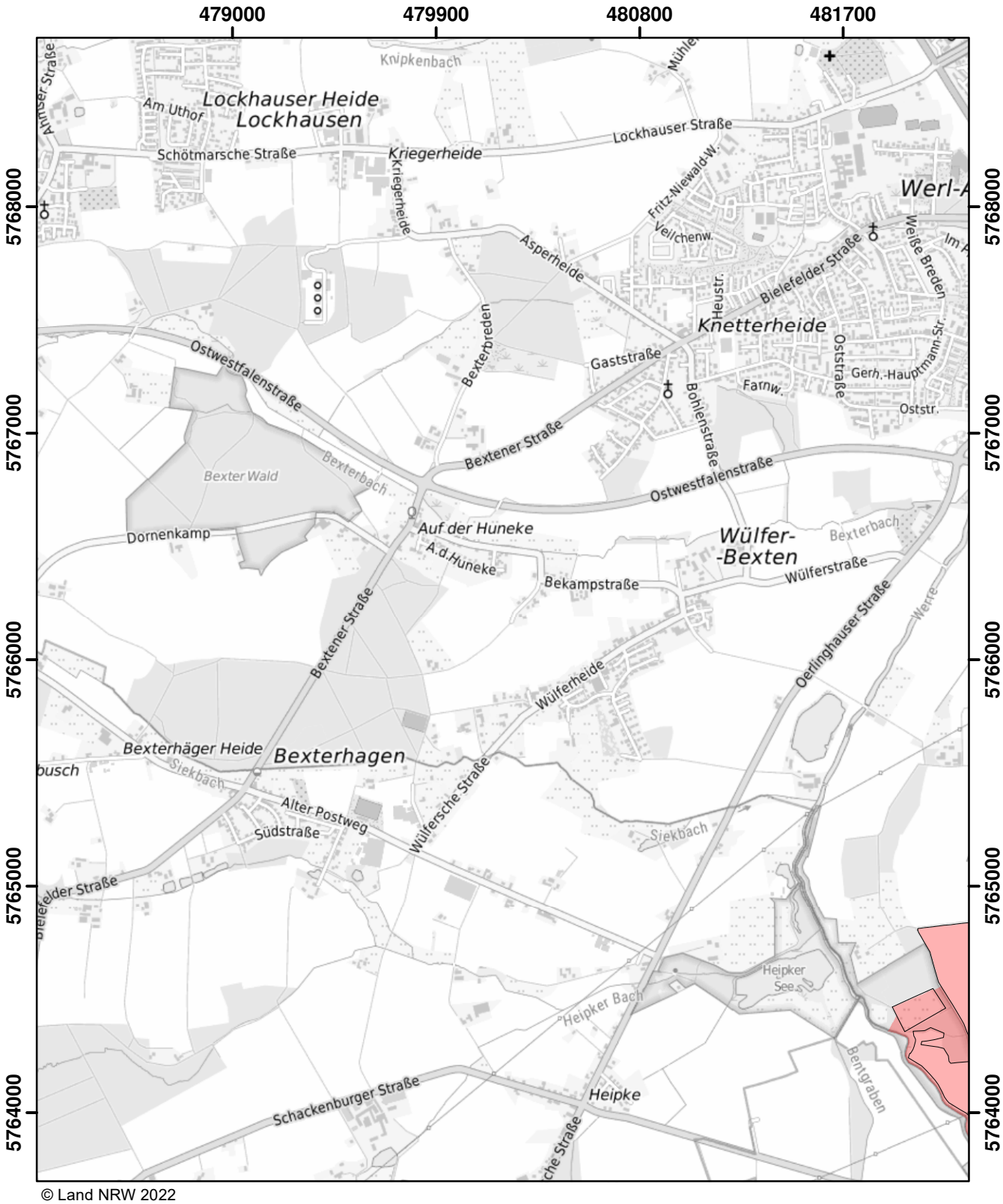

© Land NRW 2022

Mit Nitrat belastete Gebiete und eutrophierte Gebiete nach § 13a DüV, Stand Dezember 2022

- eutrophierte Gebiete nach § 13 AVV
- nitratbelastete Gebiete nach § 7 AVV
- "betroffene Feldblockflächen" in nitratbelasteten/eutrophierten Gebieten
- Staats-, Landesgrenze

Kilometer
0 0,5 1 1,5

Blatt: K49	Erstellt: 11.11.2022
Maßstab: 1:25.000	
Landesamt für Natur, Umwelt und Verbraucherschutz	

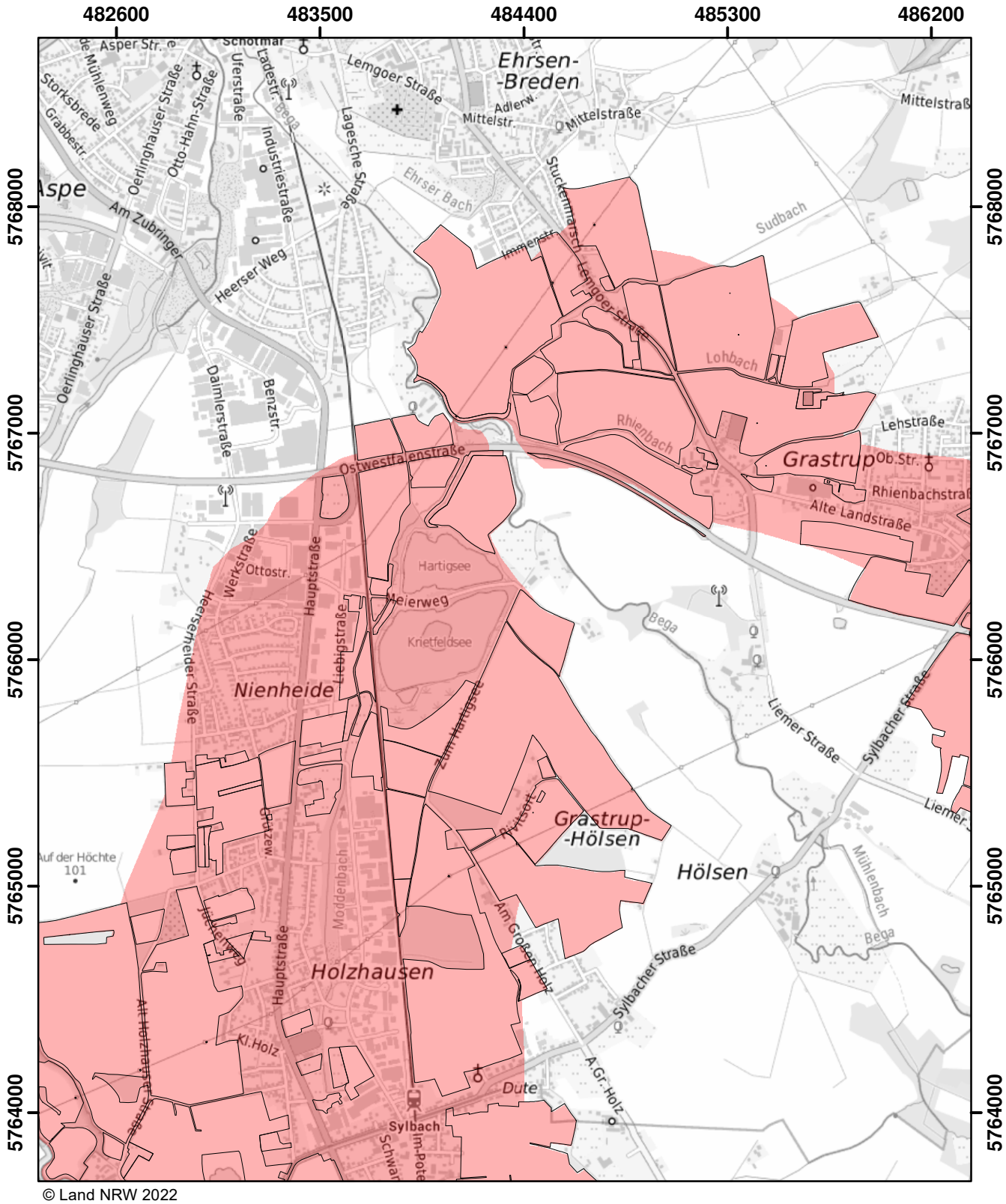

Mit Nitrat belastete Gebiete und eutrophierte Gebiete nach § 13a DüV, Stand Dezember 2022

- eutrophierte Gebiete nach § 13 AVV
- nitratbelastete Gebiete nach § 7 AVV
- "betroffene Feldblockflächen" in nitratbelasteten/eutrophierten Gebieten
- Staats-, Landesgrenze

0 0,5 1 1,5 Kilometer

Blatt: K50	Erstellt: 11.11.2022
Maßstab: 1:25.000	
Landesamt für Natur, Umwelt und Verbraucherschutz	

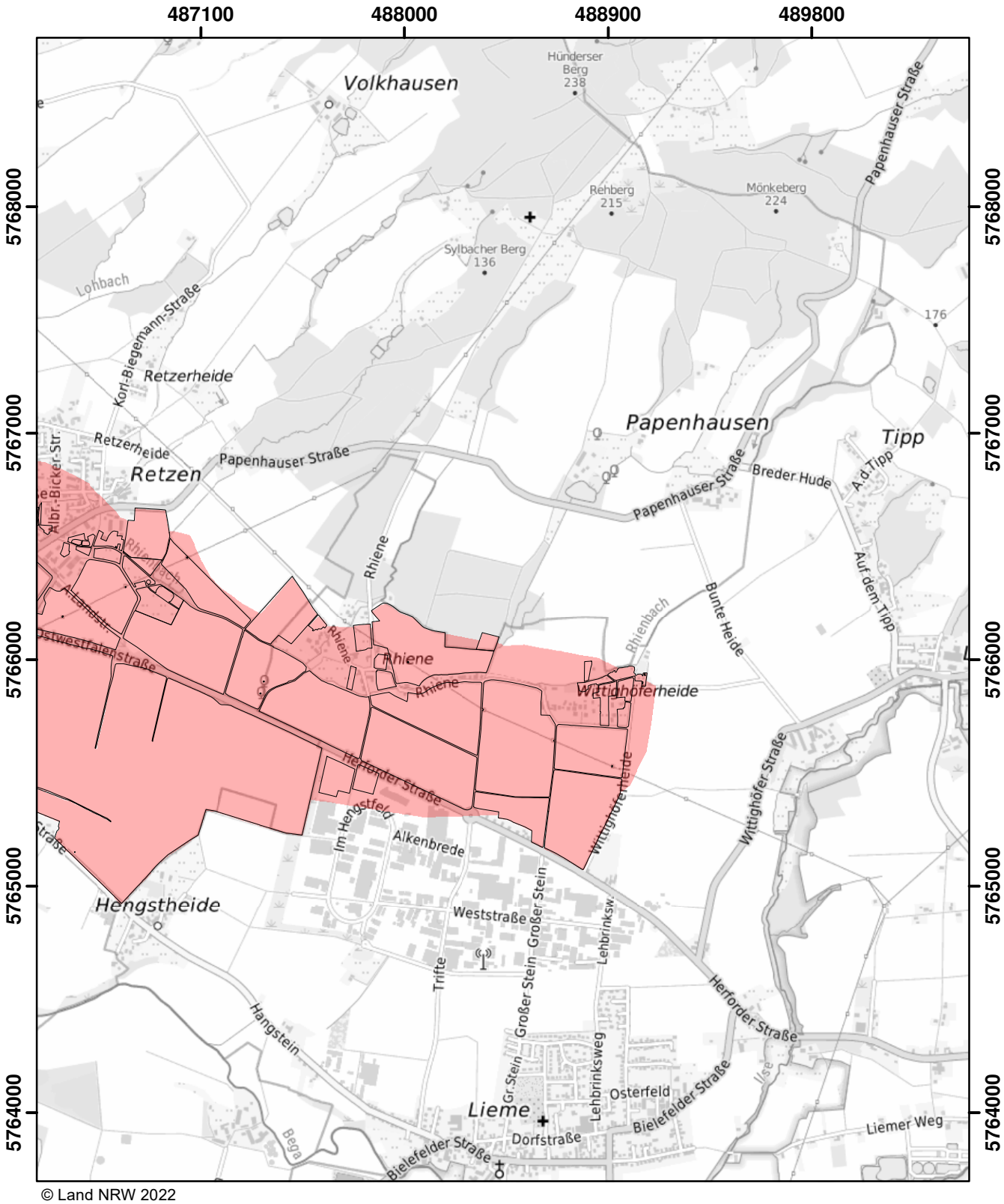

© Land NRW 2022

Mit Nitrat belastete Gebiete und eutrophierte Gebiete nach § 13a DüV, Stand Dezember 2022

- eutrophierte Gebiete nach § 13 AVV
- nitratbelastete Gebiete nach § 7 AVV
- "betroffene Feldblockflächen" in nitratbelasteten/eutrophierten Gebieten
- Staats-, Landesgrenze

Kilometer
0 0,5 1 1,5

Blatt: K51	Erstellt: 11.11.2022
Maßstab: 1:25.000	
Landesamt für Natur, Umwelt und Verbraucherschutz	

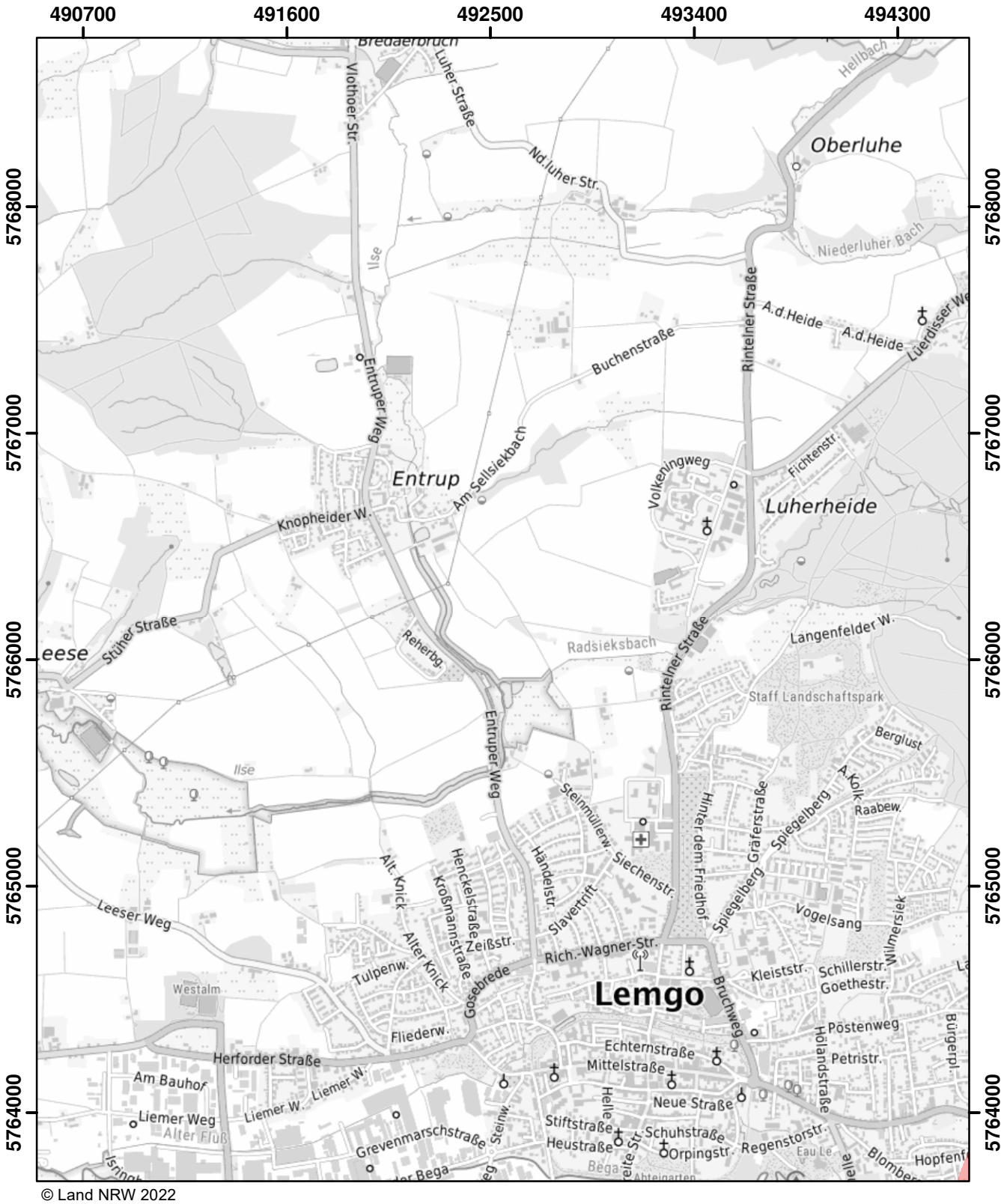

© Land NRW 2022

Mit Nitrat belastete Gebiete und eutrophierte Gebiete nach § 13a DüV, Stand Dezember 2022

- eutrophierte Gebiete nach § 13 AVV
- nitratbelastete Gebiete nach § 7 AVV
- "betroffene Feldblockflächen" in nitratbelasteten/eutrophierten Gebieten
- Staats-, Landesgrenze

0 — 0,5 — 1 — 1,5 Kilometer

Blatt: K52	Erstellt: 11.11.2022
Maßstab: 1:25.000	
Landesamt für Natur, Umwelt und Verbraucherschutz	

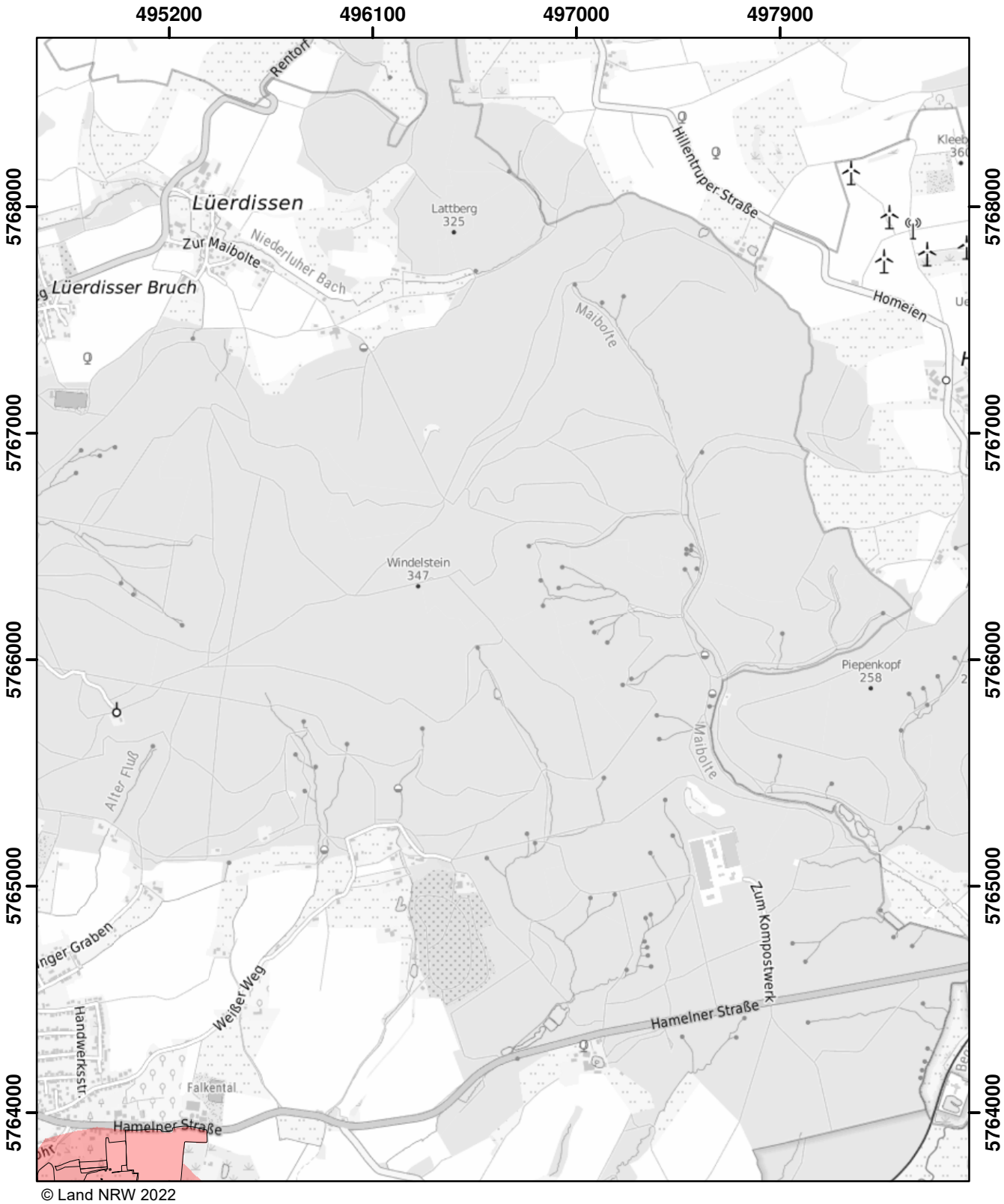

© Land NRW 2022

Mit Nitrat belastete Gebiete und eutrophierte Gebiete nach § 13a DüV, Stand Dezember 2022

- eutrophierte Gebiete nach § 13 AVV
- nitratbelastete Gebiete nach § 7 AVV
- "betroffene Feldblockflächen" in nitratbelasteten/eutrophierten Gebieten
- Staats-, Landesgrenze

0 0,5 1 1,5 Kilometer

Blatt: K53	Erstellt: 11.11.2022
Maßstab: 1:25.000	
Landesamt für Natur, Umwelt und Verbraucherschutz	

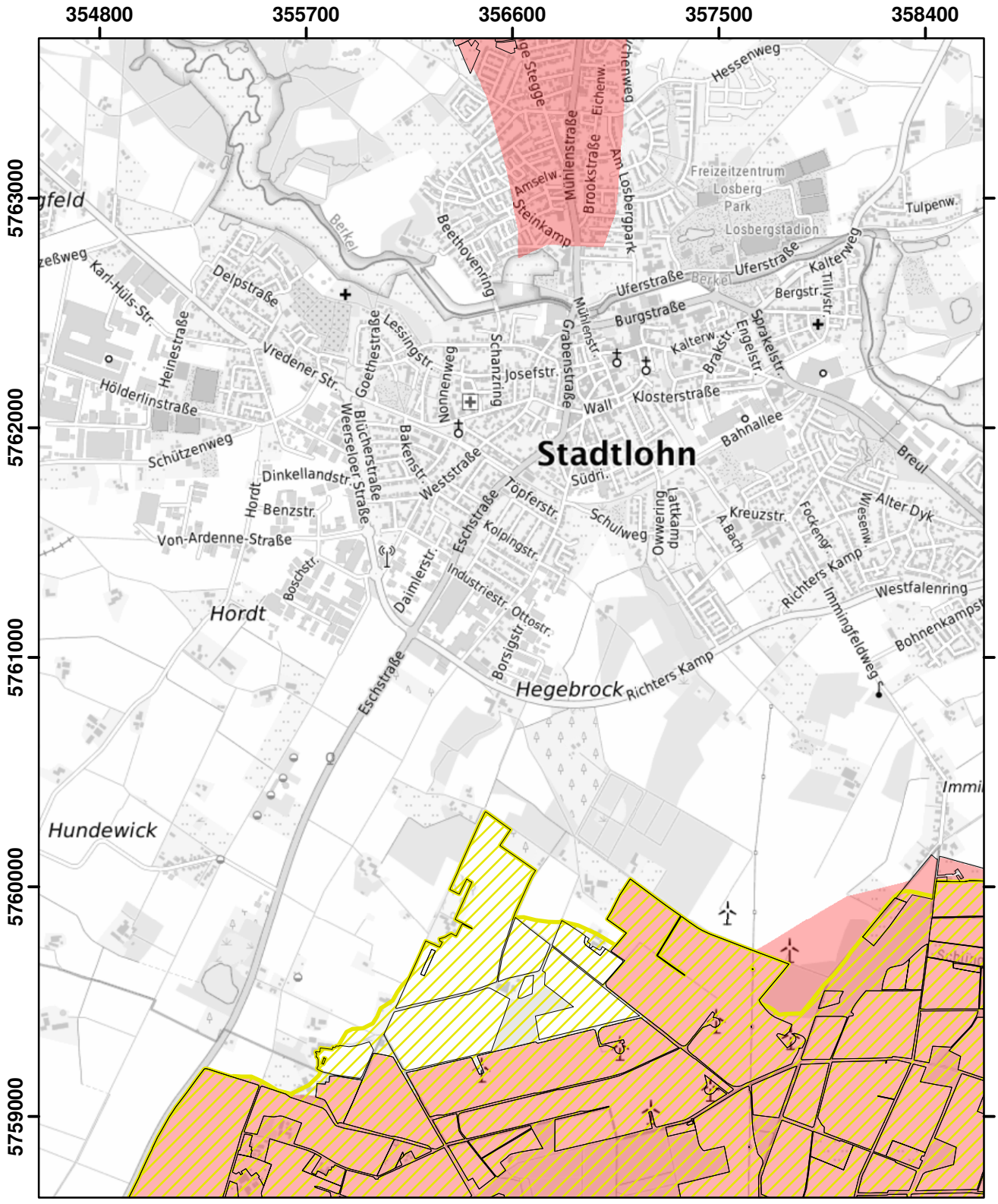

© Land NRW 2022

Mit Nitrat belastete Gebiete und eutrophierte Gebiete nach § 13a DüV, Stand Dezember 2022

- eutrophierte Gebiete nach § 13 AVV
- nitratbelastete Gebiete nach § 7 AVV
- "betroffene Feldblockflächen" in nitratbelasteten/eutrophierten Gebieten
- Staats-, Landesgrenze

0 0,5 1 1,5 Kilometer

Blatt: L19	Erstellt: 11.11.2022
Maßstab: 1:25.000	
Landesamt für Natur, Umwelt und Verbraucherschutz	

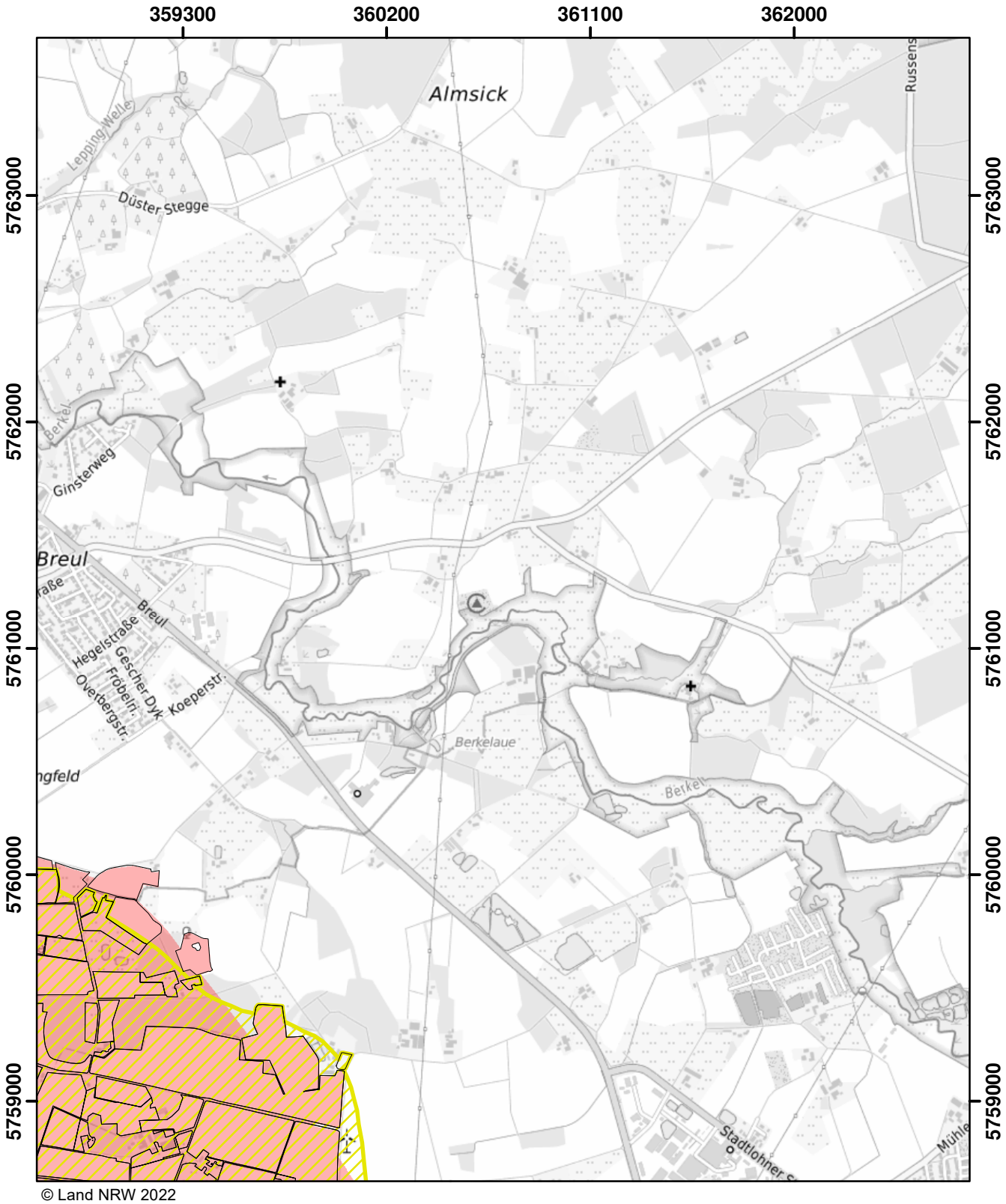

© Land NRW 2022

Mit Nitrat belastete Gebiete und eutrophierte Gebiete nach § 13a DüV, Stand Dezember 2022

- eutrophierte Gebiete nach § 13 AVV
- nitratbelastete Gebiete nach § 7 AVV
- "betroffene Feldblockflächen" in nitratbelasteten/eutrophierten Gebieten
- Staats-, Landesgrenze

0 0,5 1 1,5 Kilometer

Blatt: L20	Erstellt: 11.11.2022
Maßstab: 1:25.000	
Landesamt für Natur, Umwelt und Verbraucherschutz	

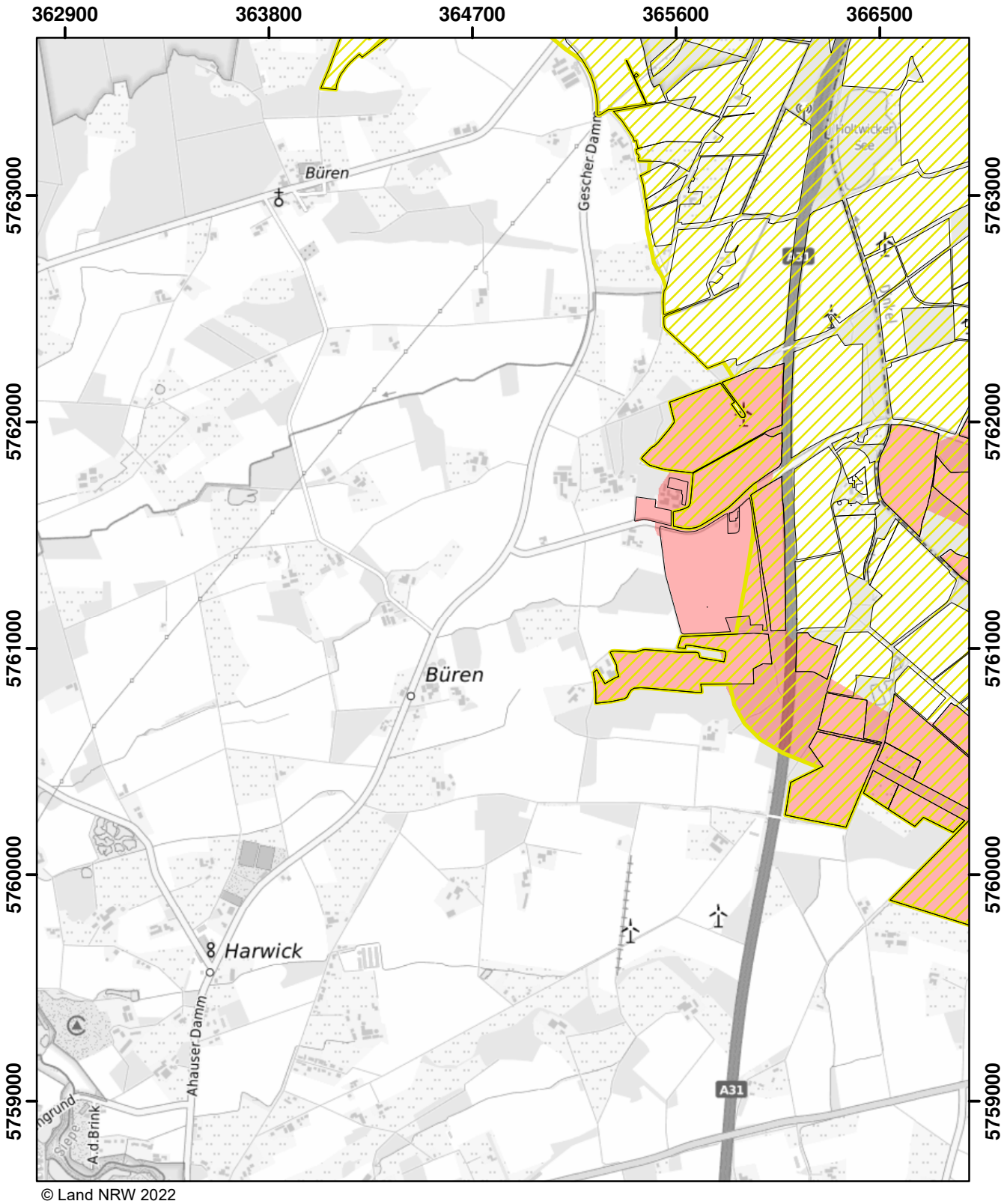

© Land NRW 2022

Mit Nitrat belastete Gebiete und eutrophierte Gebiete nach § 13a DüV, Stand Dezember 2022

- eutrophierte Gebiete nach § 13 AVV
- nitratbelastete Gebiete nach § 7 AVV
- "betroffene Feldblockflächen" in nitratbelasteten/eutrophierten Gebieten
- Staats-, Landesgrenze

0 0,5 1 1,5 Kilometer

Blatt: L21	Erstellt: 11.11.2022
Maßstab: 1:25.000	
Landesamt für Natur, Umwelt und Verbraucherschutz	

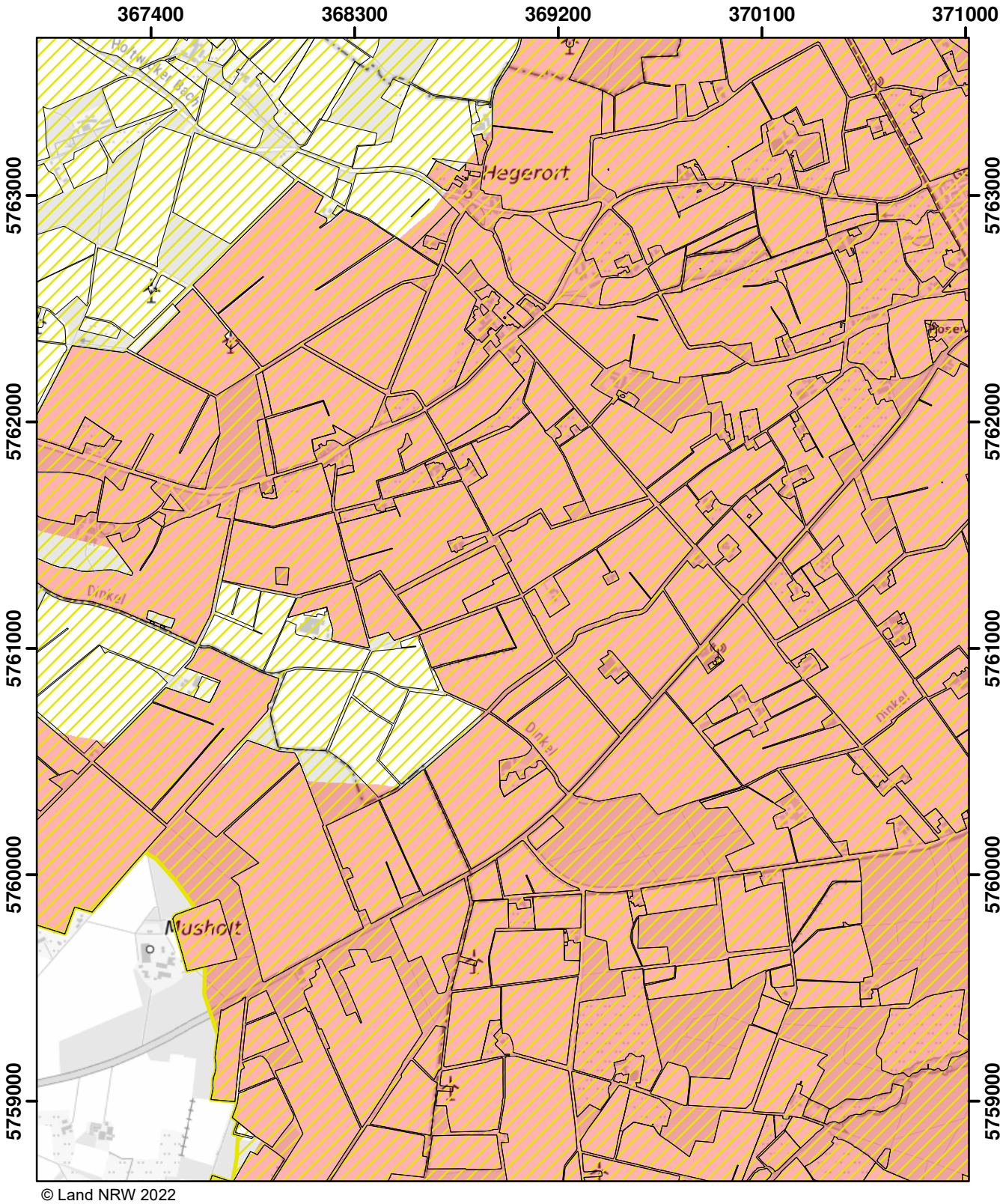

© Land NRW 2022

Mit Nitrat belastete Gebiete und eutrophierte Gebiete nach § 13a DüV, Stand Dezember 2022

- eutrophierte Gebiete nach § 13 AVV
- nitratbelastete Gebiete nach § 7 AVV
- "betroffene Feldblockflächen" in nitratbelasteten/eutrophierten Gebieten
- Staats-, Landesgrenze

0 0,5 1 1,5 Kilometer

Blatt: L22	Erstellt: 11.11.2022
Maßstab: 1:25.000	
Landesamt für Natur, Umwelt und Verbraucherschutz	

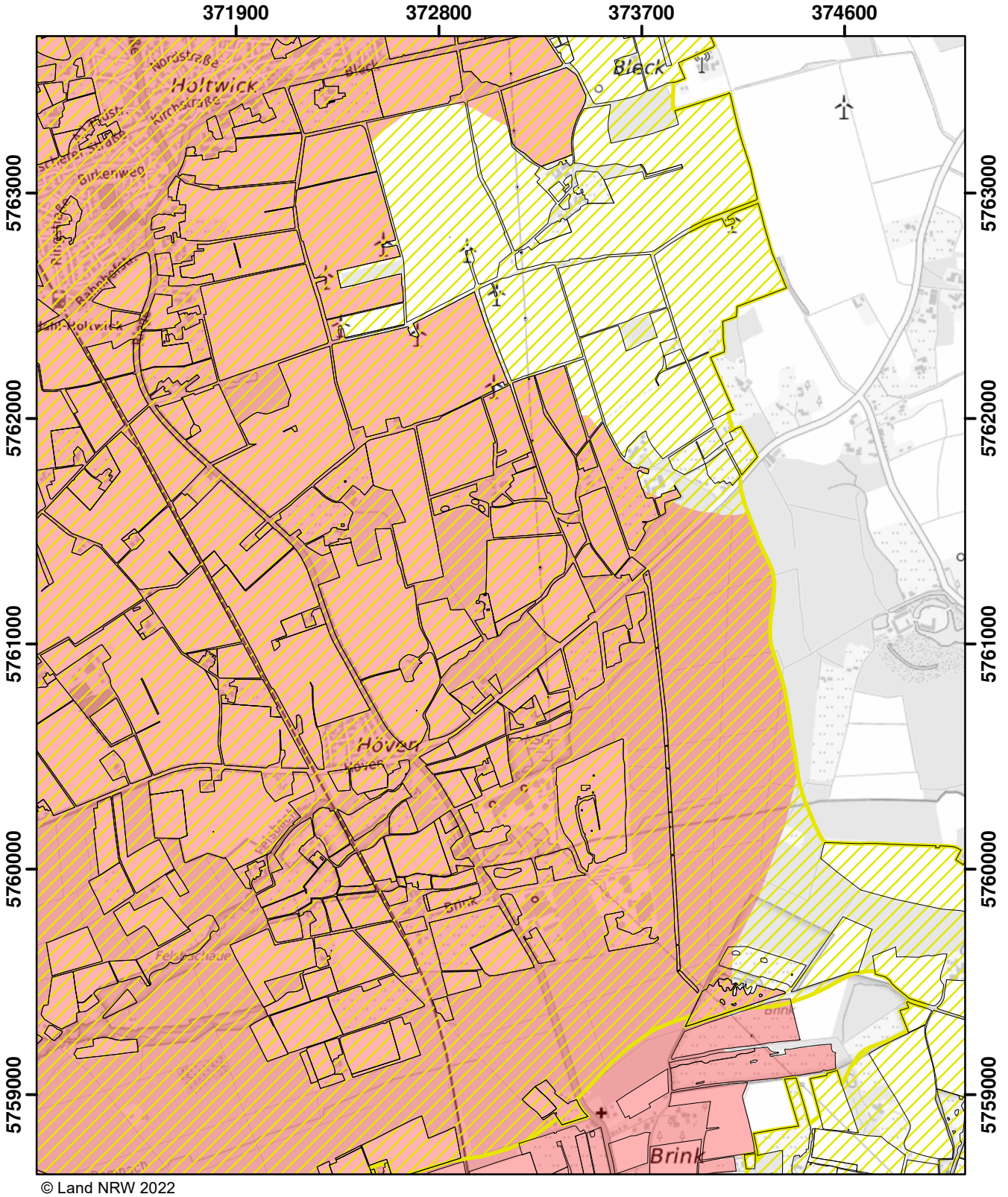

© Land NRW 2022

Mit Nitrat belastete Gebiete und eutrophierte Gebiete nach § 13a DüV, Stand Dezember 2022

- eutrophierte Gebiete nach § 13 AVV
- nitratbelastete Gebiete nach § 7 AVV
- "betroffene Feldblockflächen" in nitratbelasteten/eutrophierten Gebieten
- Staats-, Landesgrenze

0 0,5 1 1,5 Kilometer

Blatt: L23	Erstellt: 11.11.2022
Maßstab: 1:25.000	
Landesamt für Natur, Umwelt und Verbraucherschutz	

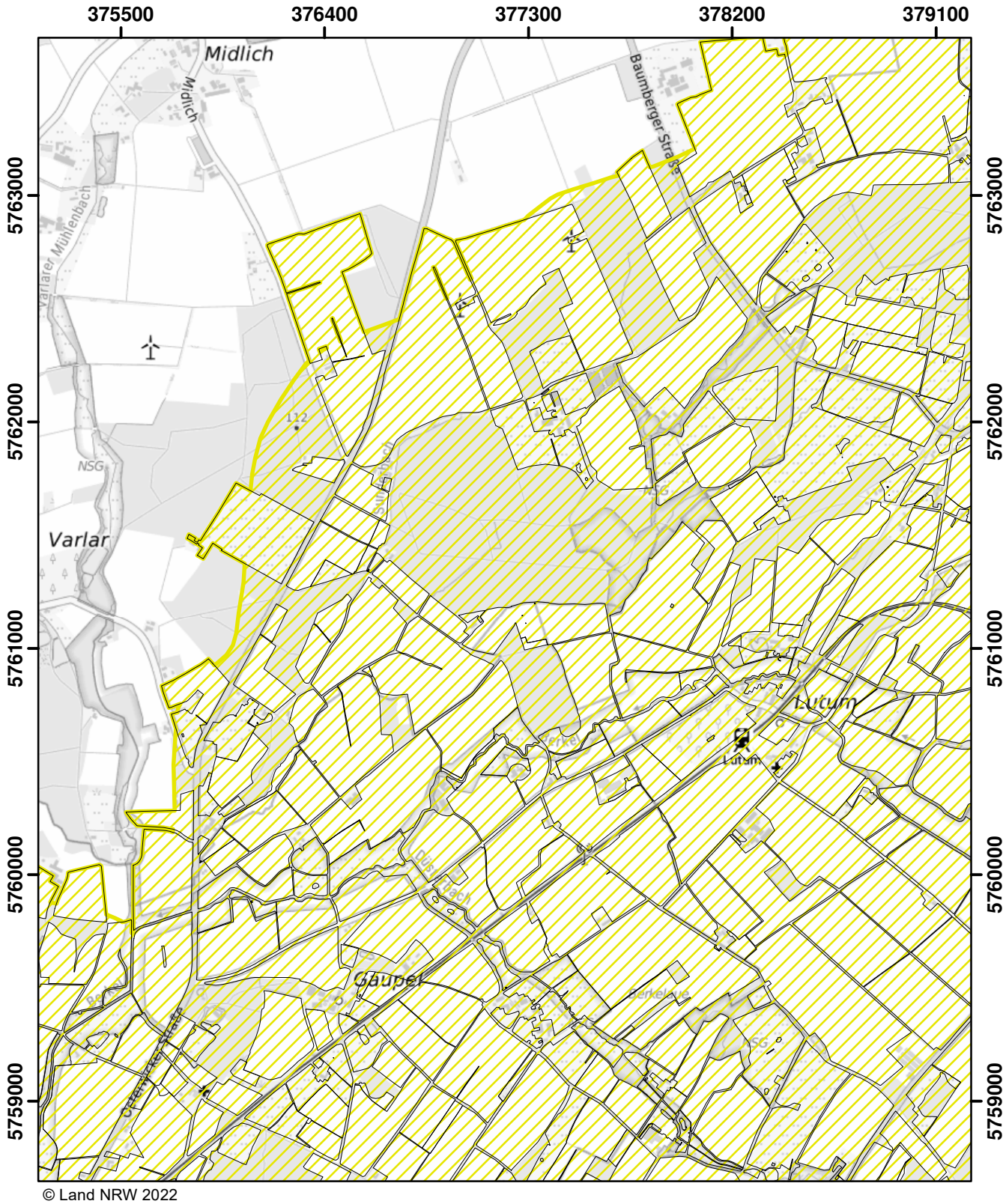

© Land NRW 2022

Mit Nitrat belastete Gebiete und eutrophierte Gebiete nach § 13a DüV, Stand Dezember 2022

- eutrophierte Gebiete nach § 13 AVV
- nitratbelastete Gebiete nach § 7 AVV
- "betroffene Feldblockflächen" in nitratbelasteten/eutrophierten Gebieten
- Staats-, Landesgrenze

Kilometer
0 0,5 1 1,5

Blatt: L24	Erstellt: 11.11.2022
Maßstab: 1:25.000	
Landesamt für Natur, Umwelt und Verbraucherschutz	

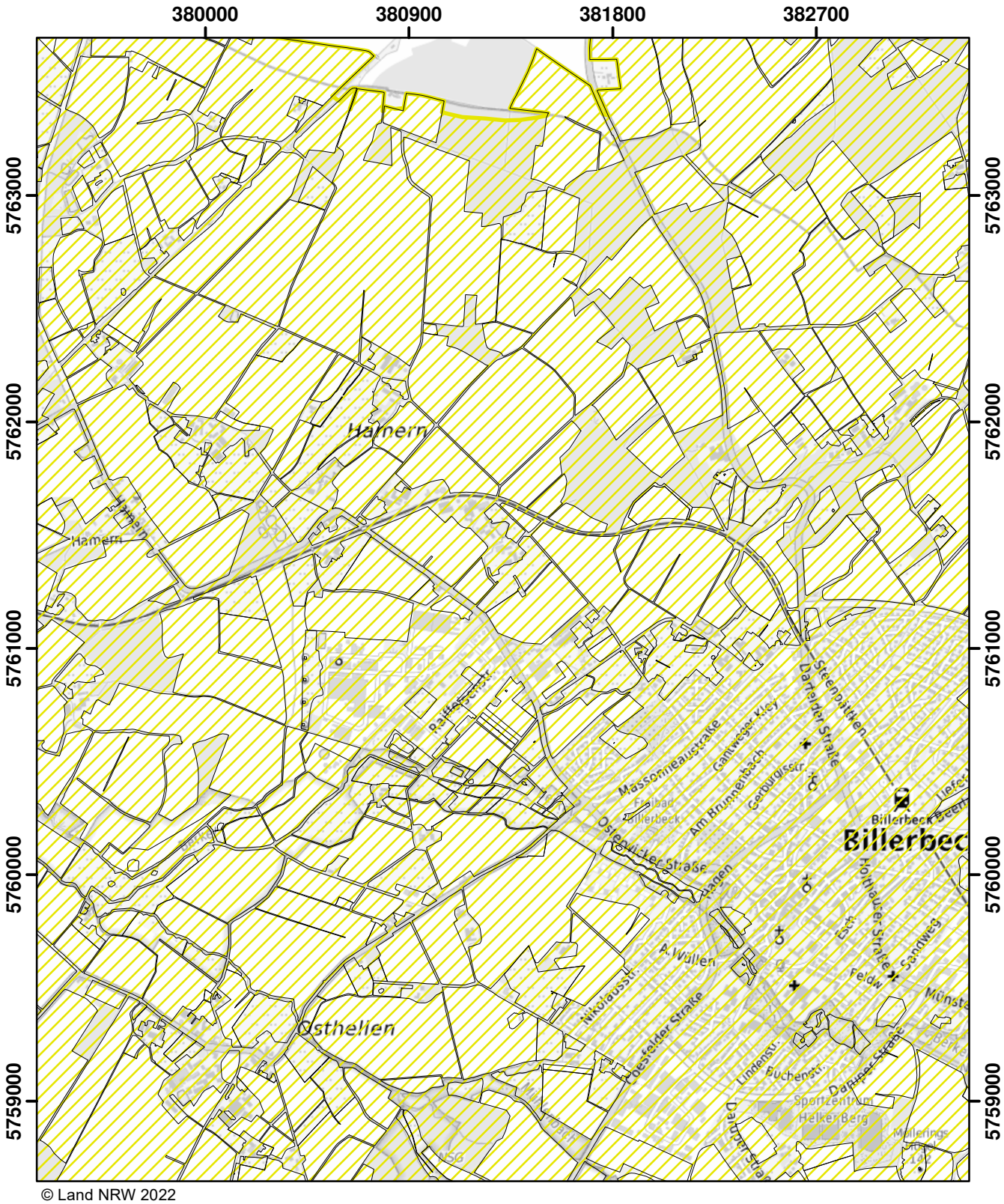

© Land NRW 2022

Mit Nitrat belastete Gebiete und eutrophierte Gebiete nach § 13a DüV, Stand Dezember 2022

- eutrophierte Gebiete nach § 13 AVV
- nitratbelastete Gebiete nach § 7 AVV
- "betroffene Feldblockflächen" in nitratbelasteten/eutrophierten Gebieten
- Staats-, Landesgrenze

Kilometer
0 0,5 1 1,5

Blatt: L25	Erstellt: 11.11.2022
Maßstab: 1:25.000	
Landesamt für Natur, Umwelt und Verbraucherschutz	

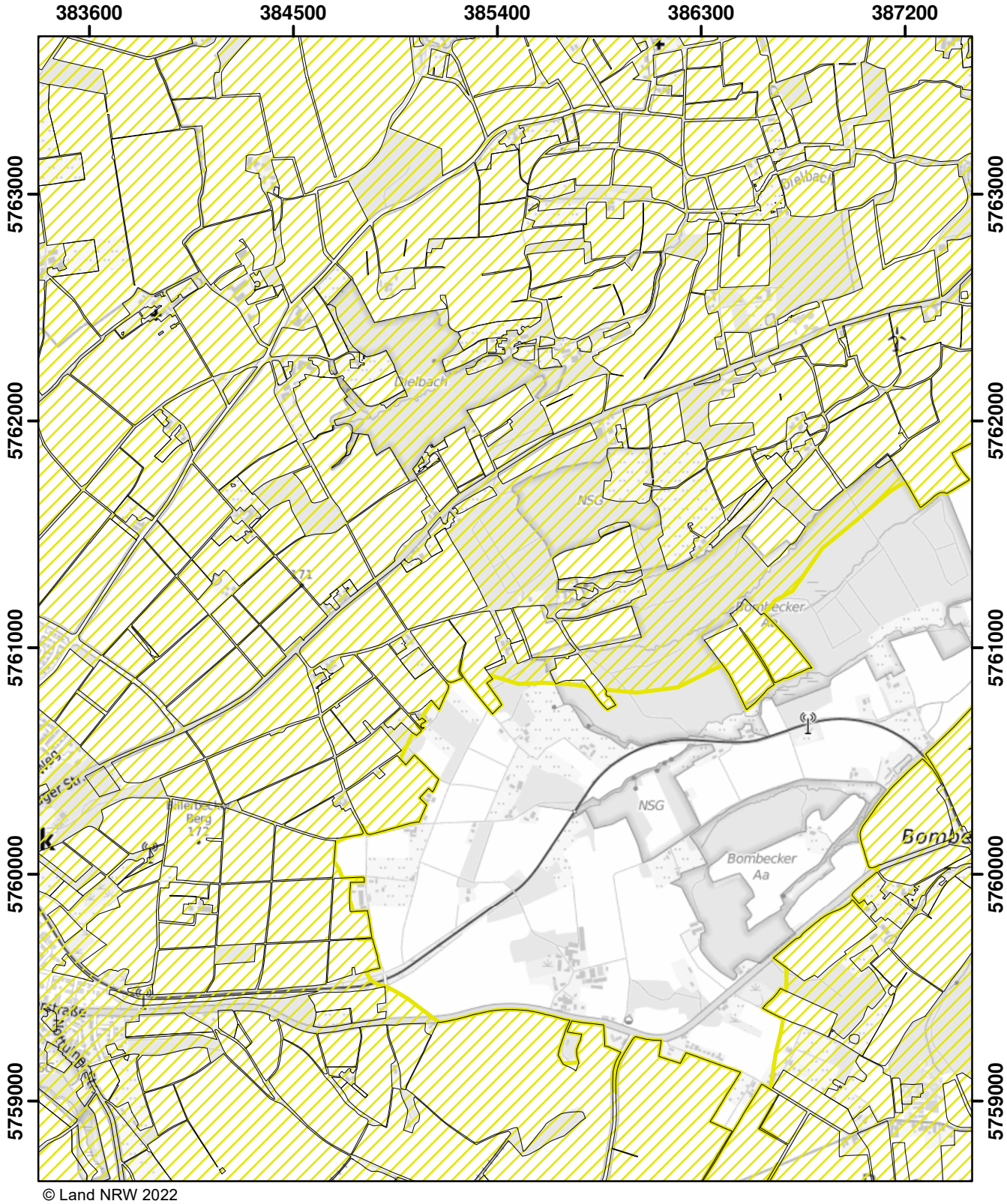

© Land NRW 2022

Mit Nitrat belastete Gebiete und eutrophierte Gebiete nach § 13a DüV, Stand Dezember 2022

- eutrophierte Gebiete nach § 13 AVV
- nitratbelastete Gebiete nach § 7 AVV
- "betroffene Feldblockflächen" in nitratbelasteten/eutrophierten Gebieten
- Staats-, Landesgrenze

0 0,5 1 1,5 Kilometer

Blatt: L26	Erstellt: 11.11.2022
Maßstab: 1:25.000	
Landesamt für Natur, Umwelt und Verbraucherschutz	

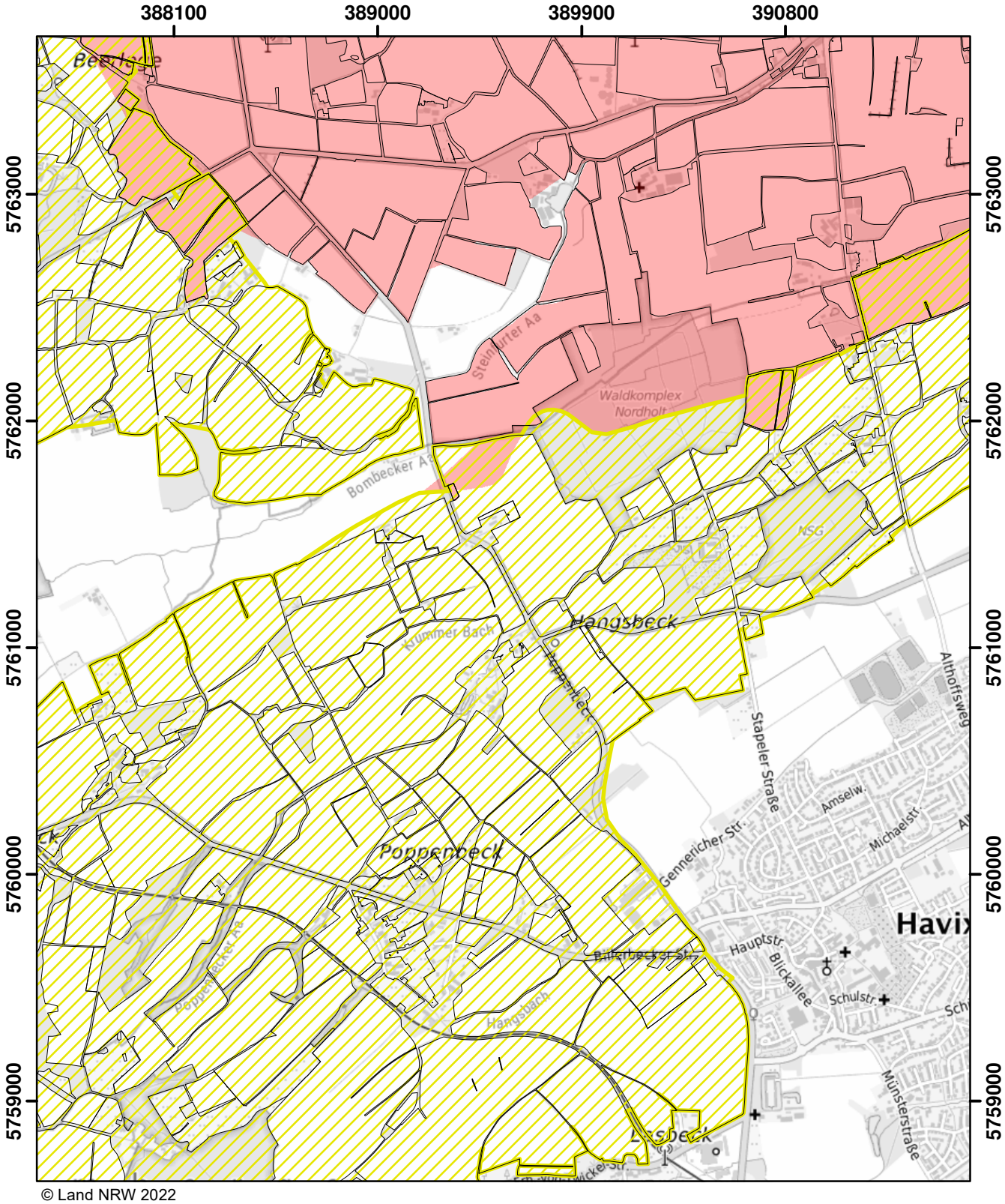

© Land NRW 2022

Mit Nitrat belastete Gebiete und eutrophierte Gebiete nach § 13a DüV, Stand Dezember 2022

- eutrophierte Gebiete nach § 13 AVV
- nitratbelastete Gebiete nach § 7 AVV
- "betroffene Feldblockflächen" in nitratbelasteten/eutrophierten Gebieten
- Staats-, Landesgrenze

0 0,5 1 1,5 Kilometer

Blatt: L27	Erstellt: 11.11.2022
Maßstab: 1:25.000	
Landesamt für Natur, Umwelt und Verbraucherschutz	

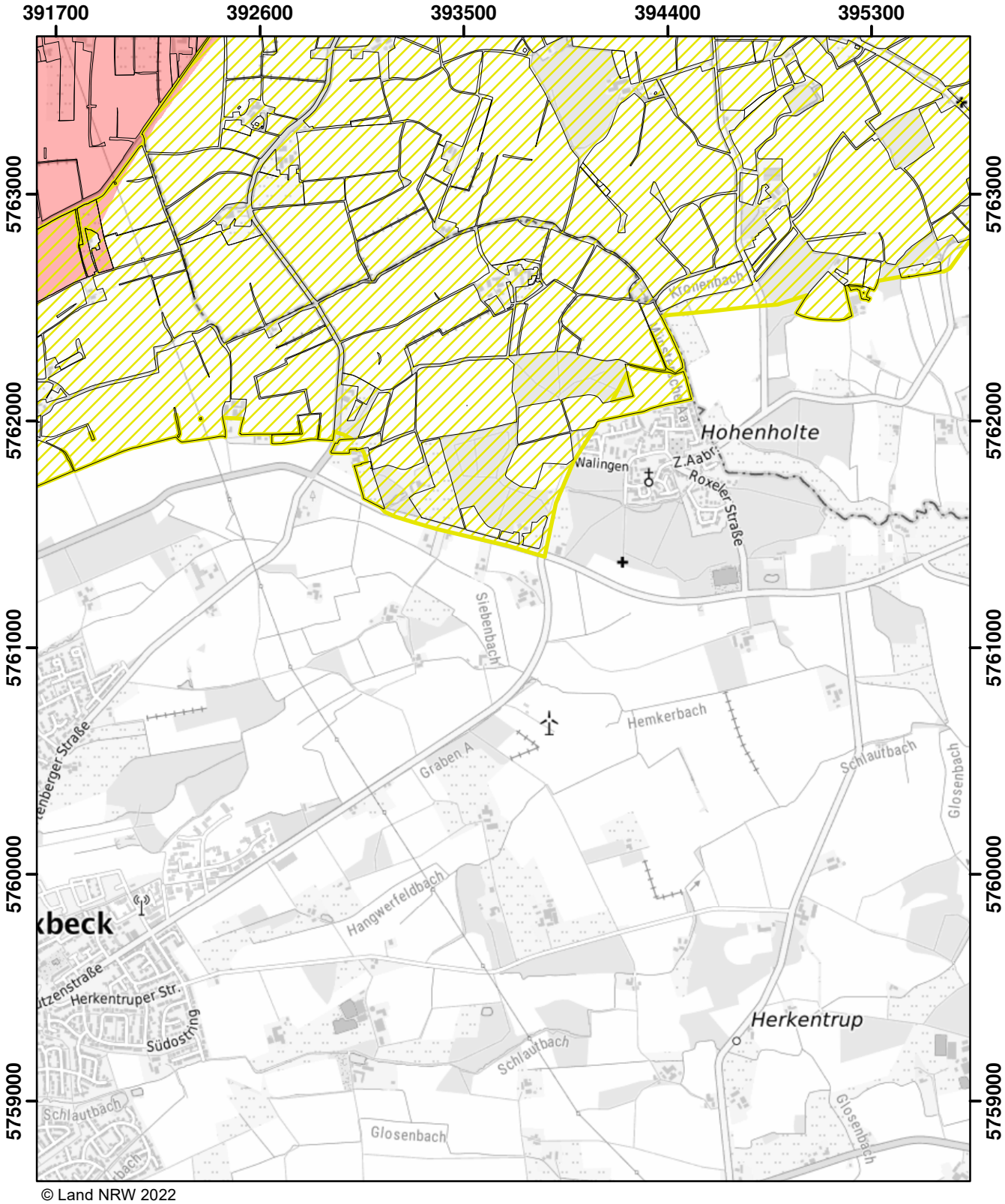

© Land NRW 2022

Mit Nitrat belastete Gebiete und eutrophierte Gebiete nach § 13a DüV, Stand Dezember 2022

- eutrophierte Gebiete nach § 13 AVV
- nitratbelastete Gebiete nach § 7 AVV
- "betroffene Feldblockflächen" in nitratbelasteten/eutrophierten Gebieten
- Staats-, Landesgrenze

Kilometer
0 0,5 1 1,5

Blatt: L28	Erstellt: 11.11.2022
Maßstab: 1:25.000	
Landesamt für Natur, Umwelt und Verbraucherschutz	

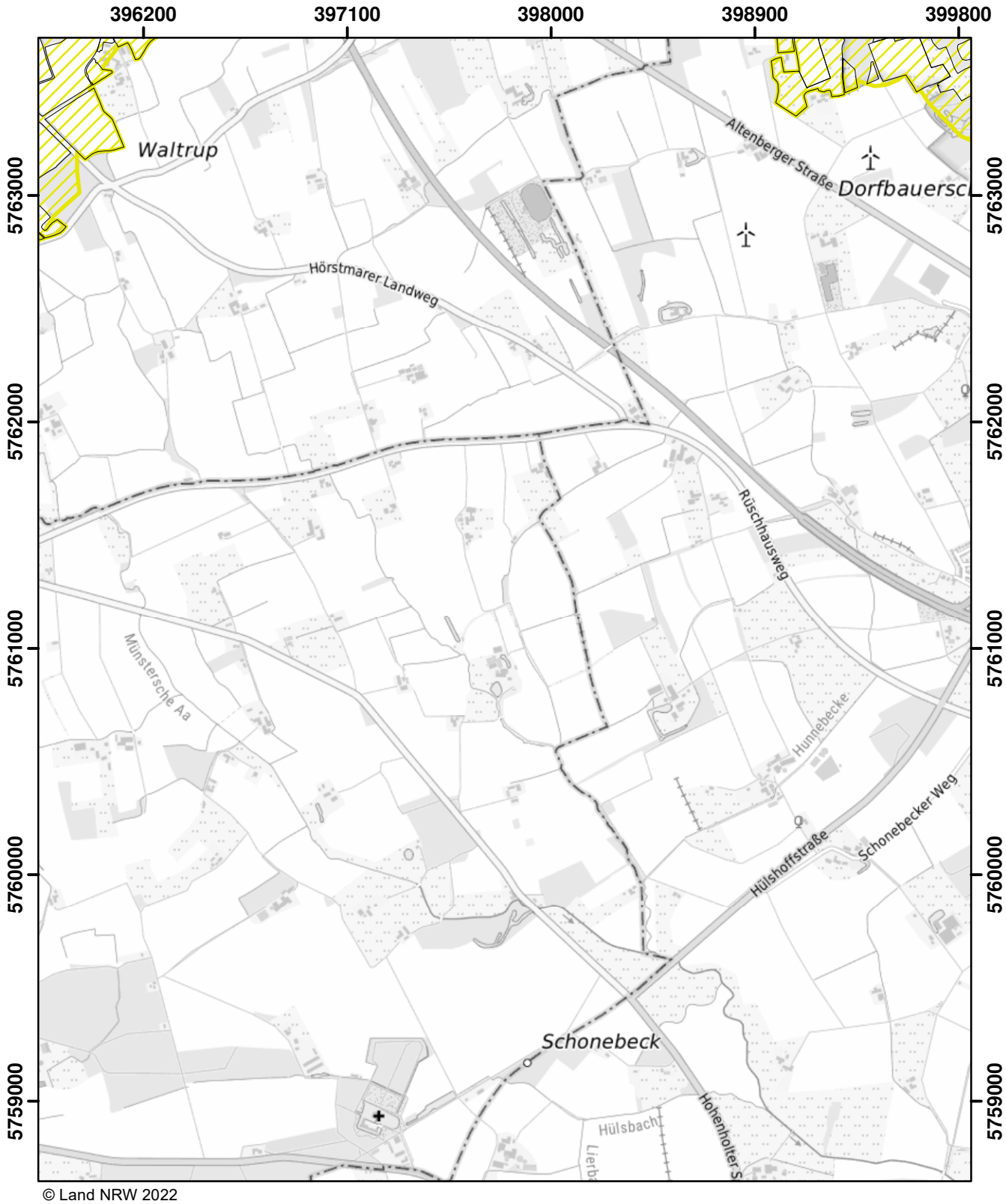

© Land NRW 2022

Mit Nitrat belastete Gebiete und eutrophierte Gebiete nach § 13a DüV, Stand Dezember 2022

- eutrophierte Gebiete nach § 13 AVV
- nitratbelastete Gebiete nach § 7 AVV
- "betroffene Feldblockflächen" in nitratbelasteten/eutrophierten Gebieten
- Staats-, Landesgrenze

0 0,5 1 1,5 Kilometer

Blatt: L29	Erstellt: 11.11.2022
Maßstab: 1:25.000	
Landesamt für Natur, Umwelt und Verbraucherschutz	

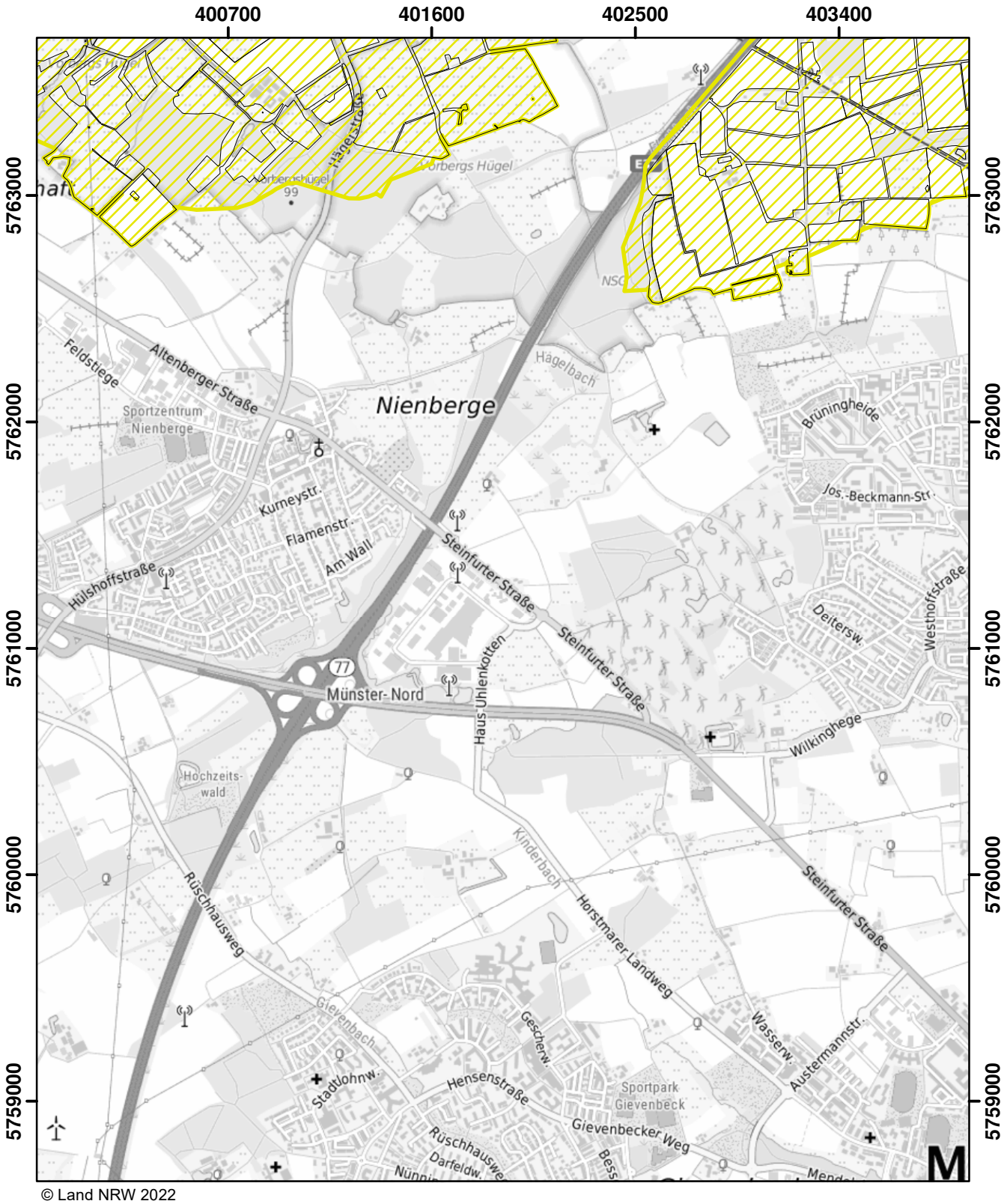

© Land NRW 2022

Mit Nitrat belastete Gebiete und eutrophierte Gebiete nach § 13a DüV, Stand Dezember 2022

- eutrophierte Gebiete nach § 13 AVV
- nitratbelastete Gebiete nach § 7 AVV
- "betroffene Feldblockflächen" in nitratbelasteten/eutrophierten Gebieten
- Staats-, Landesgrenze

Kilometer
0 0,5 1 1,5

Blatt: L30	Erstellt: 11.11.2022
Maßstab: 1:25.000	
Landesamt für Natur, Umwelt und Verbraucherschutz	

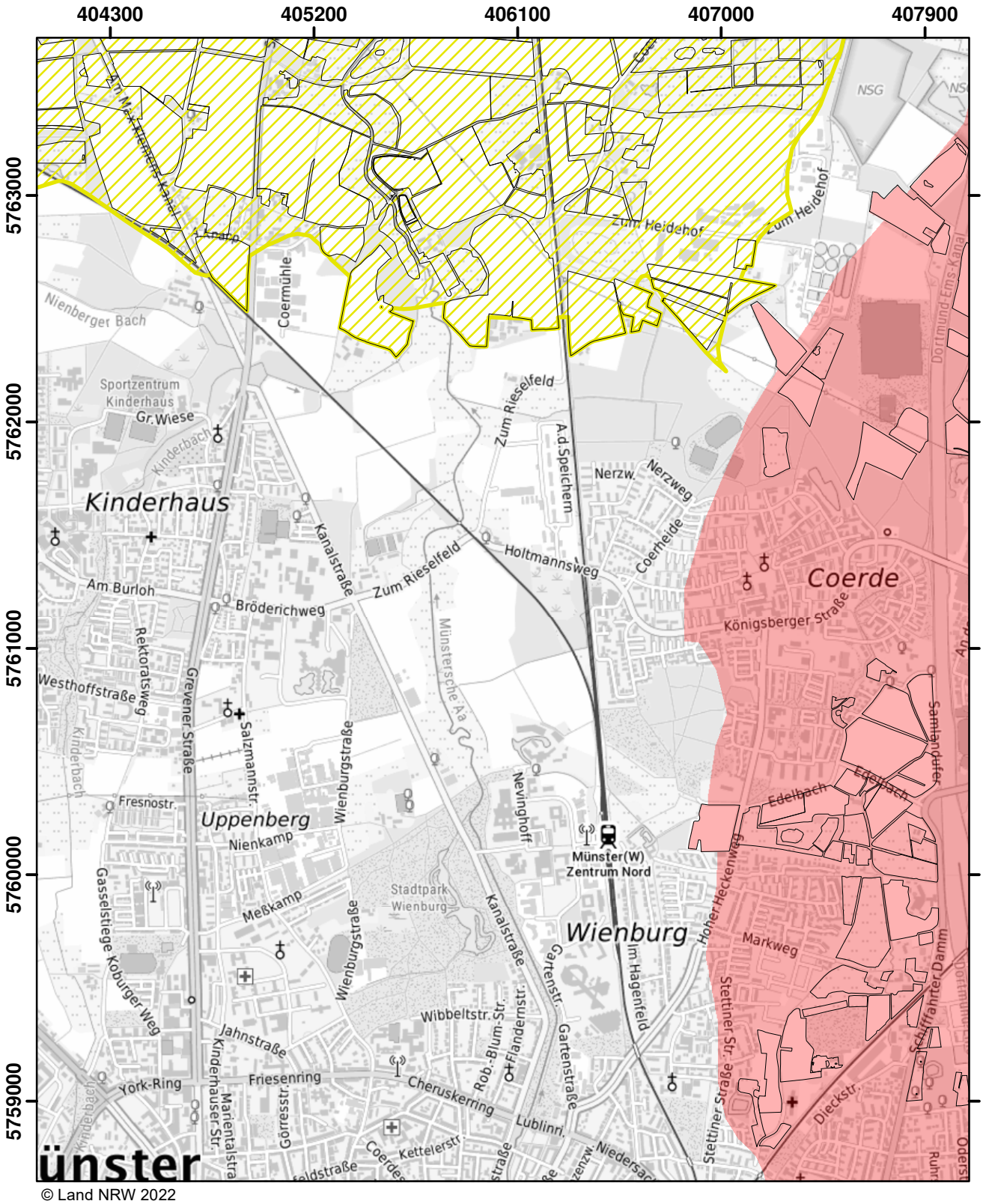

© Land NRW 2022

Mit Nitrat belastete Gebiete und eutrophierte Gebiete nach § 13a DüV, Stand Dezember 2022

- eutrophierte Gebiete nach § 13 AVV
- nitratbelastete Gebiete nach § 7 AVV
- "betroffene Feldblockflächen" in nitratbelasteten/eutrophierten Gebieten
- Staats-, Landesgrenze

0 0,5 1 1,5 Kilometer

Blatt: L31	Erstellt: 11.11.2022
Maßstab: 1:25.000	
Landesamt für Natur, Umwelt und Verbraucherschutz	

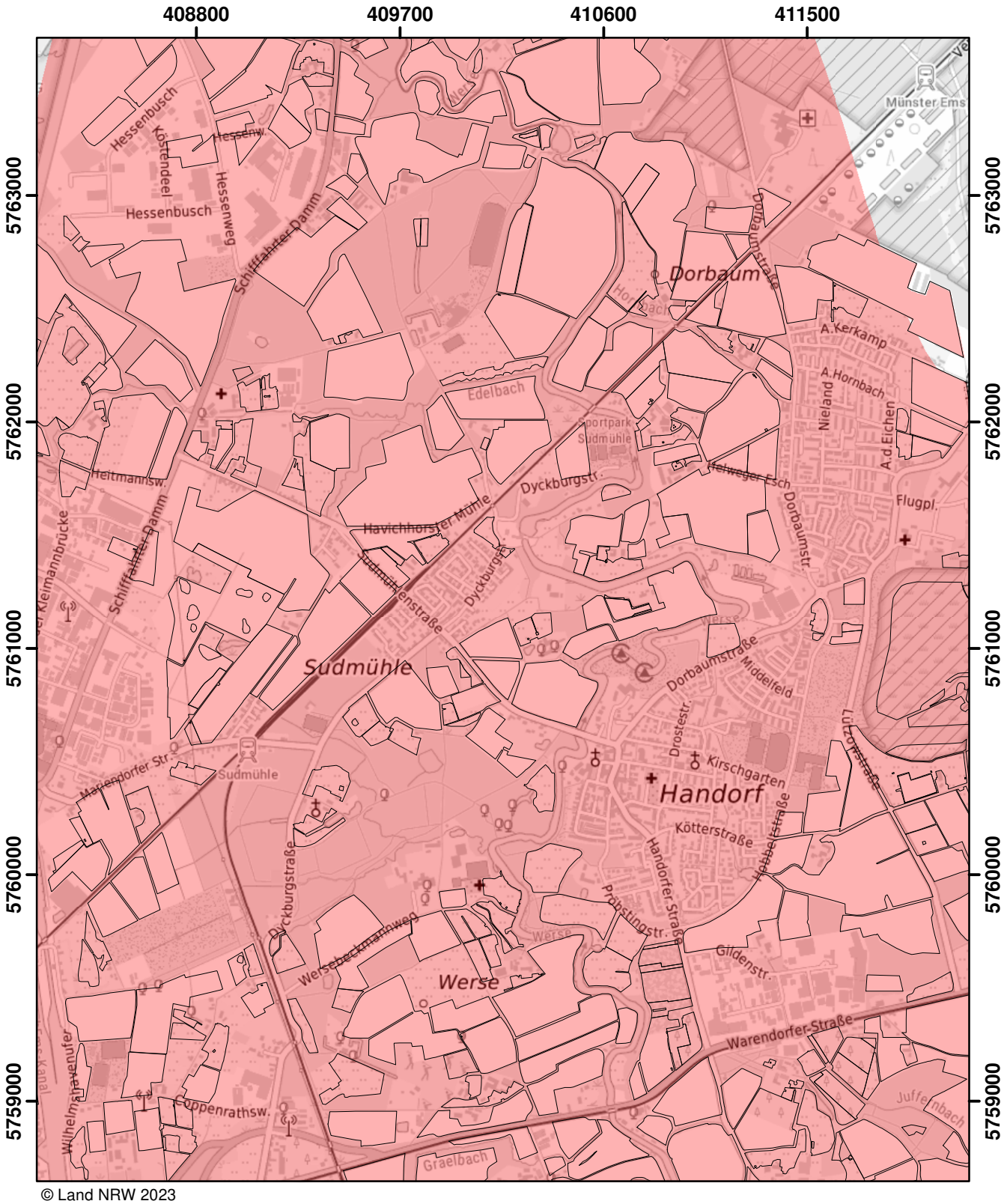

© Land NRW 2023

Mit Nitrat belastete Gebiete und eutrophierte Gebiete nach § 13a DüV, Stand Januar 2025

- eutrophierte Gebiete nach § 13 AVV GeA
- mit Nitrat belastete Gebiete nach § 7 AVV GeA
- "betroffene Feldblockflächen" in nitratbelasteten/eutrophierten Gebieten
- Staats-, Landesgrenze

0 0,5 1 1,5 Kilometer

Blatt: L32	Erstellt: 14.11.2024
Maßstab: 1:25.000	
Landesamt für Natur, Umwelt und Verbraucherschutz	

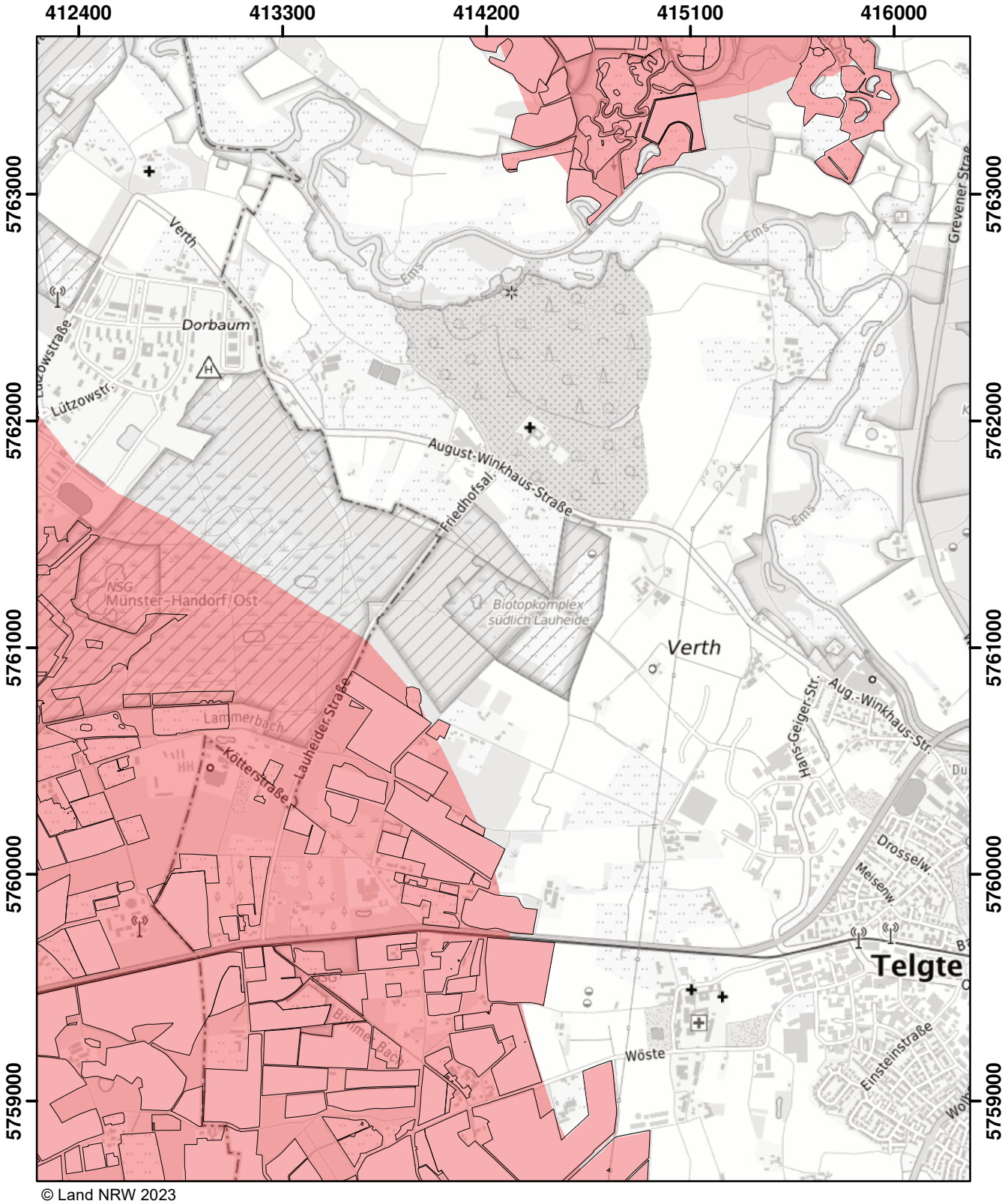

© Land NRW 2023

Mit Nitrat belastete Gebiete und eutrophierte Gebiete nach § 13a DüV, Stand Januar 2024

- eutrophierte Gebiete nach § 13 AVV GeA
- nitratbelastete Gebiete nach § 7 AVV GeA
- "betroffene Feldblockflächen" in nitratbelasteten/eutrophierten Gebieten
- Staats-, Landesgrenze

0 0,5 1 1,5 Kilometer

Blatt: L33	Erstellt: 10.11.2023
Maßstab: 1:25.000	
Landesamt für Natur, Umwelt und Verbraucherschutz	

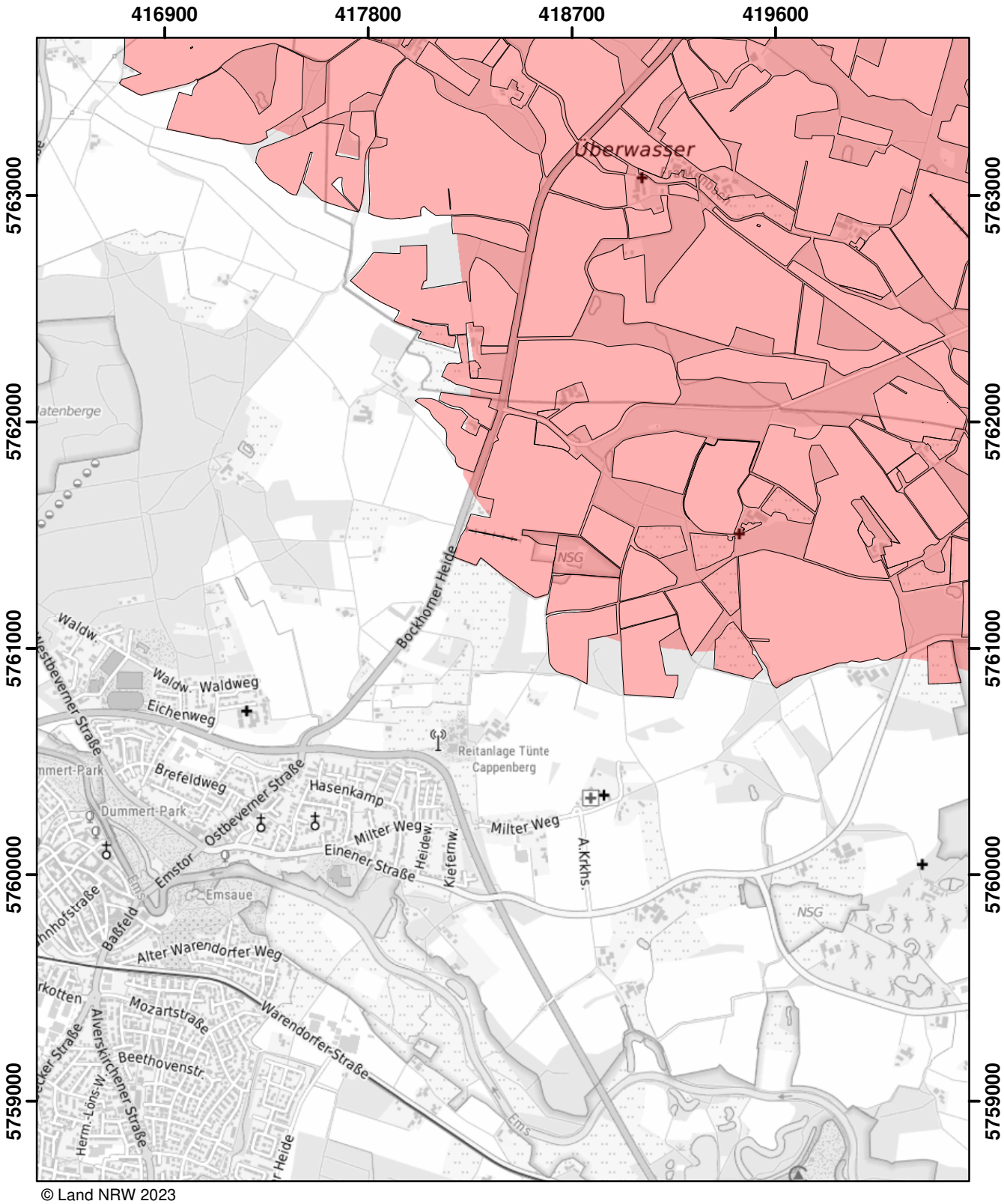

© Land NRW 2023

Mit Nitrat belastete Gebiete und eutrophierte Gebiete nach § 13a DüV, Stand Januar 2025

- eutrophierte Gebiete nach § 13 AVV GeA
- mit Nitrat belastete Gebiete nach § 7 AVV GeA
- "betroffene Feldblockflächen" in nitratbelasteten/eutrophierten Gebieten
- Staats-, Landesgrenze

0 — 0,5 — 1 — 1,5 Kilometer

Blatt: L34	Erstellt: 14.11.2024
Maßstab: 1:25.000	
Landesamt für Natur, Umwelt und Verbraucherschutz	

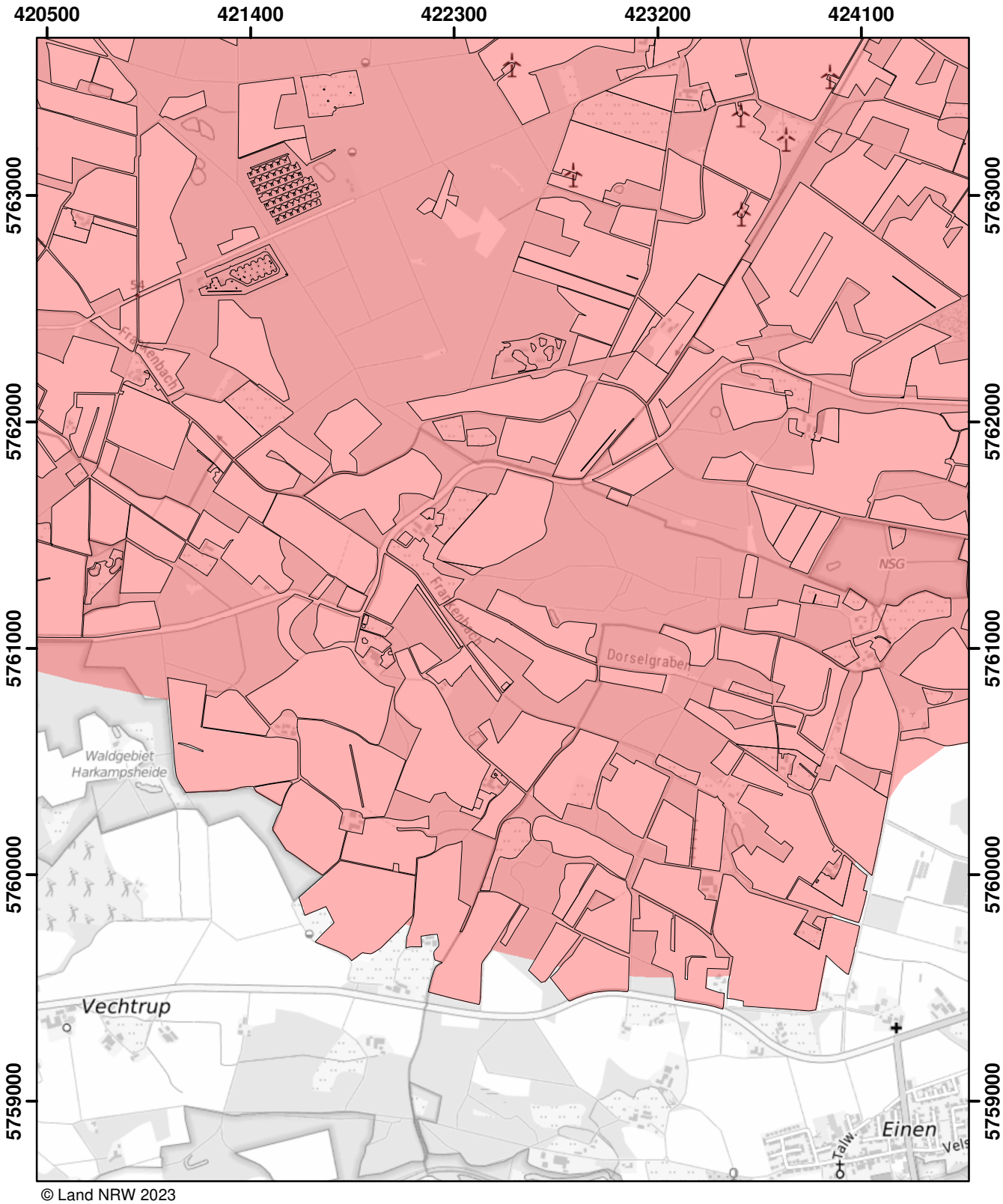

© Land NRW 2023

Mit Nitrat belastete Gebiete und eutrophierte Gebiete nach § 13a DüV, Stand Januar 2025

- eutrophierte Gebiete nach § 13 AVV GeA
- mit Nitrat belastete Gebiete nach § 7 AVV GeA
- "betroffene Feldblockflächen" in nitratbelasteten/eutrophierten Gebieten
- Staats-, Landesgrenze

0 0,5 1 1,5 Kilometer

Blatt: L35	Erstellt: 14.11.2024
Maßstab: 1:25.000	
Landesamt für Natur, Umwelt und Verbraucherschutz	

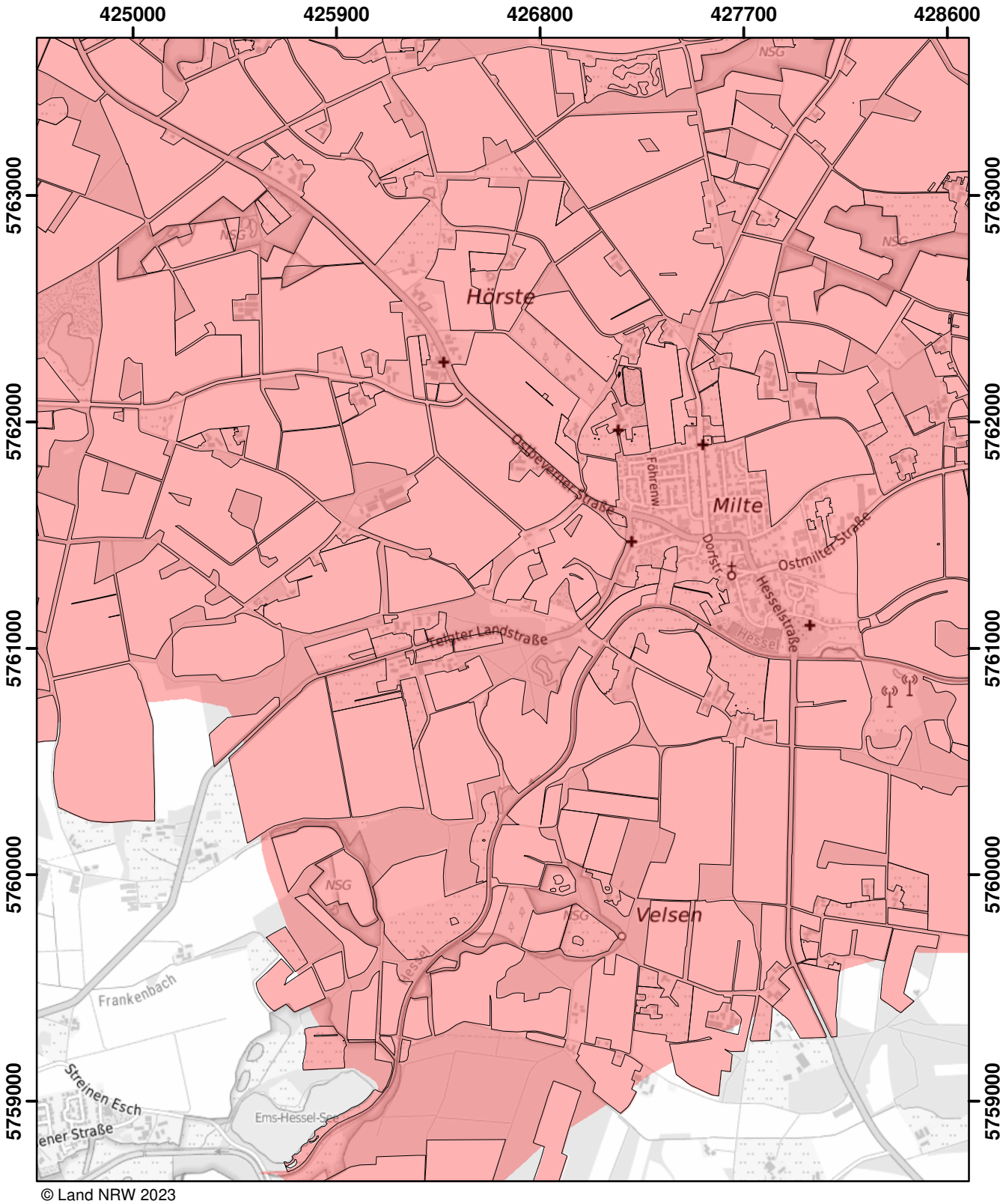

© Land NRW 2023

Mit Nitrat belastete Gebiete und eutrophierte Gebiete nach § 13a DüV, Stand Januar 2025

- eutrophierte Gebiete nach § 13 AVV GeA
- mit Nitrat belastete Gebiete nach § 7 AVV GeA
- "betroffene Feldblockflächen" in nitratbelasteten/eutrophierten Gebieten
- Staats-, Landesgrenze

0 0,5 1 1,5 Kilometer

Blatt: L36	Erstellt: 14.11.2024
Maßstab: 1:25.000	
Landesamt für Natur, Umwelt und Verbraucherschutz	

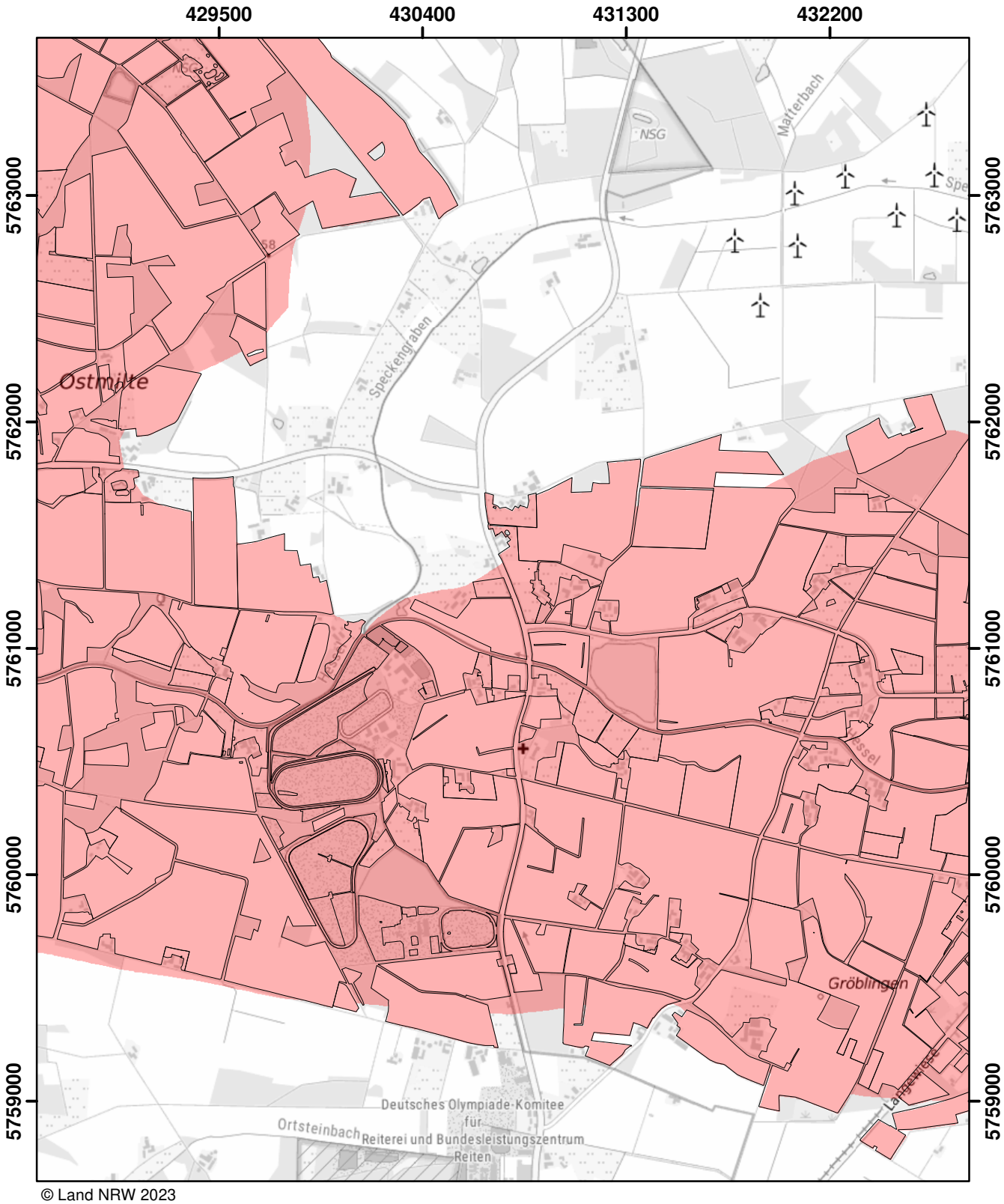

© Land NRW 2023

Mit Nitrat belastete Gebiete und eutrophierte Gebiete nach § 13a DüV, Stand Januar 2025

- eutrophierte Gebiete nach § 13 AVV GeA
- mit Nitrat belastete Gebiete nach § 7 AVV GeA
- "betroffene Feldblockflächen" in nitratbelasteten/eutrophierten Gebieten
- Staats-, Landesgrenze

0 0,5 1 1,5 Kilometer

Blatt: L37	Erstellt: 14.11.2024
Maßstab: 1:25.000	
Landesamt für Natur, Umwelt und Verbraucherschutz	

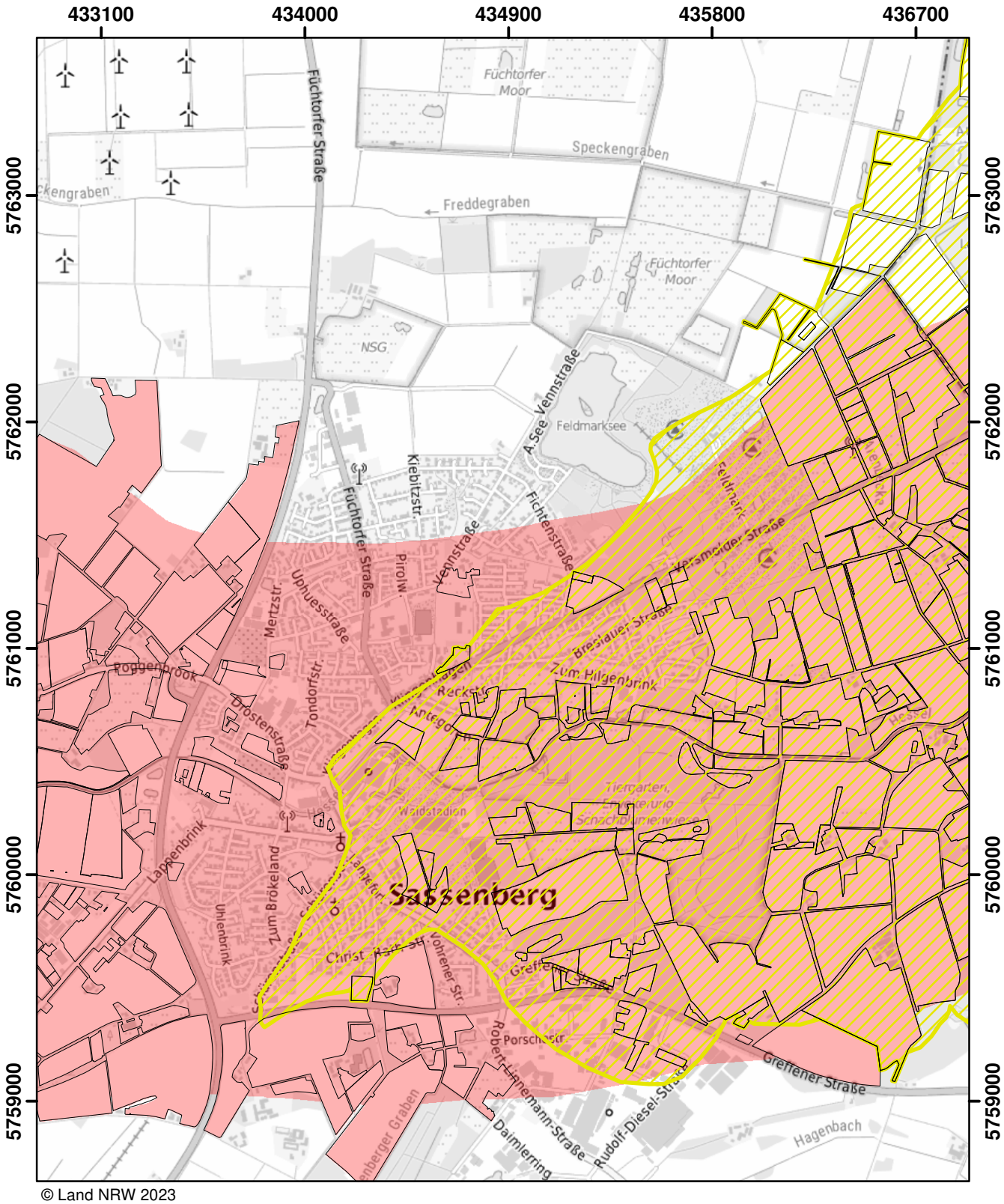

© Land NRW 2023

Mit Nitrat belastete Gebiete und eutrophierte Gebiete nach § 13a DüV, Stand Januar 2025

- eutrophierte Gebiete nach § 13 AVV GeA
- mit Nitrat belastete Gebiete nach § 7 AVV GeA
- "betroffene Feldblockflächen" in nitratbelasteten/eutrophierten Gebieten
- Staats-, Landesgrenze

Kilometer
0 0,5 1 1,5

Blatt: L38	Erstellt: 14.11.2024
Maßstab: 1:25.000	
Landesamt für Natur, Umwelt und Verbraucherschutz	

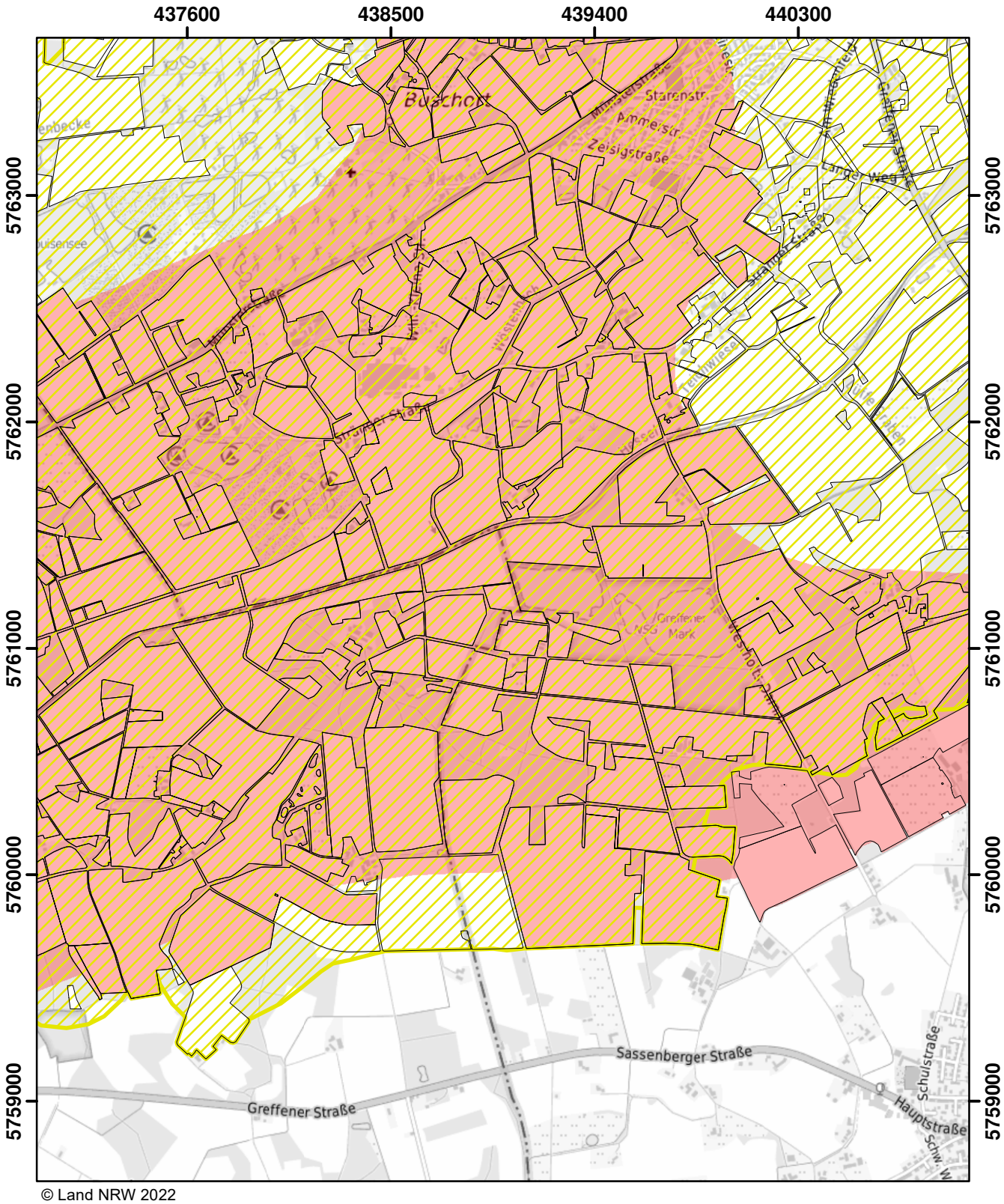

© Land NRW 2022

Mit Nitrat belastete Gebiete und eutrophierte Gebiete nach § 13a DüV, Stand Dezember 2022

- eutrophierte Gebiete nach § 13 AVV
- nitratbelastete Gebiete nach § 7 AVV
- "betroffene Feldblockflächen" in nitratbelasteten/eutrophierten Gebieten
- Staats-, Landesgrenze

0 0,5 1 1,5 Kilometer

Blatt: L39	Erstellt: 11.11.2022
Maßstab: 1:25.000	
Landesamt für Natur, Umwelt und Verbraucherschutz	

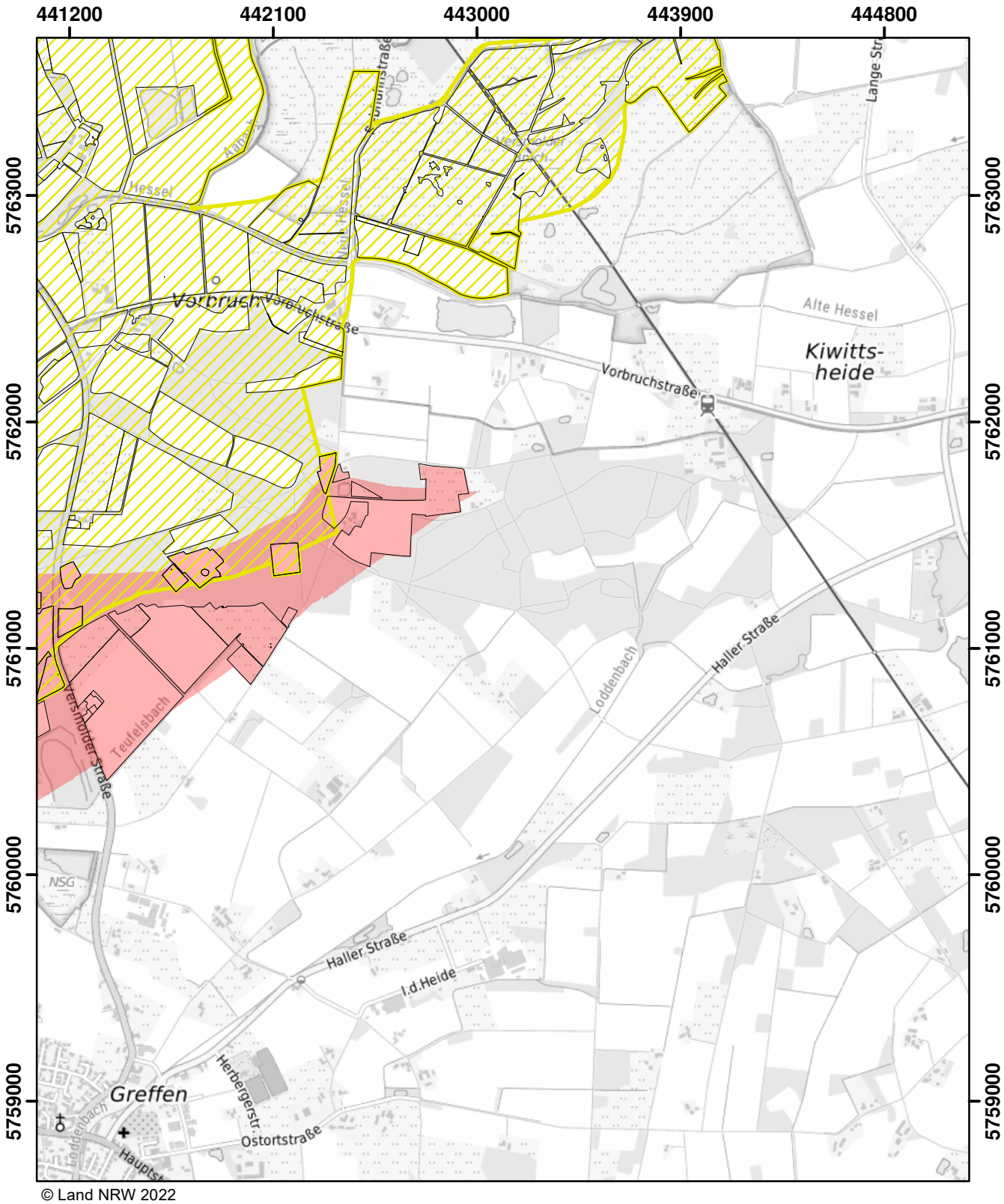

© Land NRW 2022

Mit Nitrat belastete Gebiete und eutrophierte Gebiete nach § 13a DüV, Stand Dezember 2022

- eutrophierte Gebiete nach § 13 AVV
- nitratbelastete Gebiete nach § 7 AVV
- "betroffene Feldblockflächen" in nitratbelasteten/eutrophierten Gebieten
- Staats-, Landesgrenze

0 0,5 1 1,5 Kilometer

Blatt: L40	Erstellt: 11.11.2022
Maßstab: 1:25.000	
Landesamt für Natur, Umwelt und Verbraucherschutz	

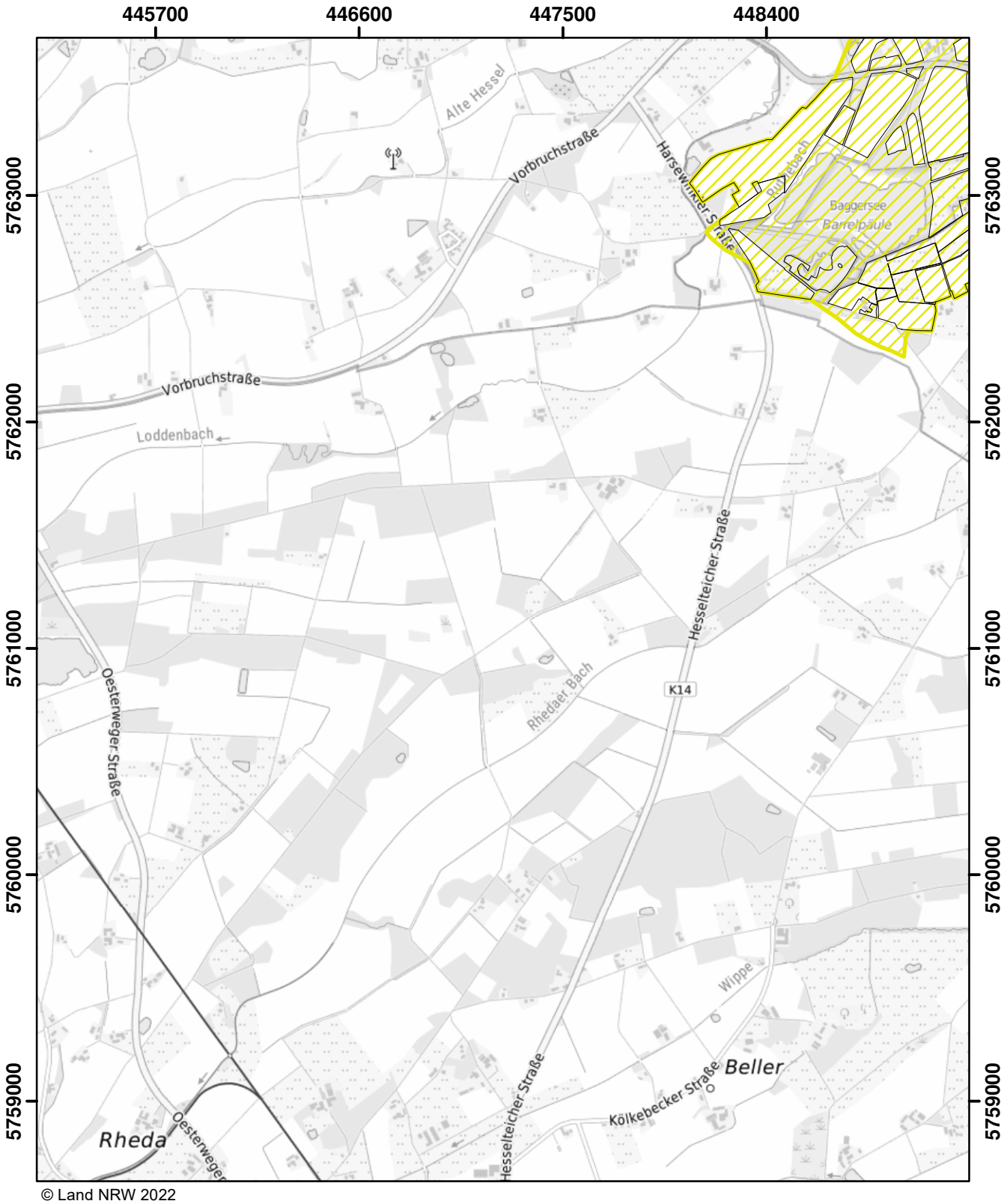

© Land NRW 2022

Mit Nitrat belastete Gebiete und eutrophierte Gebiete nach § 13a DüV, Stand Dezember 2022

- eutrophierte Gebiete nach § 13 AVV
- nitratbelastete Gebiete nach § 7 AVV
- "betroffene Feldblockflächen" in nitratbelasteten/eutrophierten Gebieten
- Staats-, Landesgrenze

0 0,5 1 1,5 Kilometer

Blatt: L41	Erstellt: 11.11.2022
Maßstab: 1:25.000	
Landesamt für Natur, Umwelt und Verbraucherschutz	

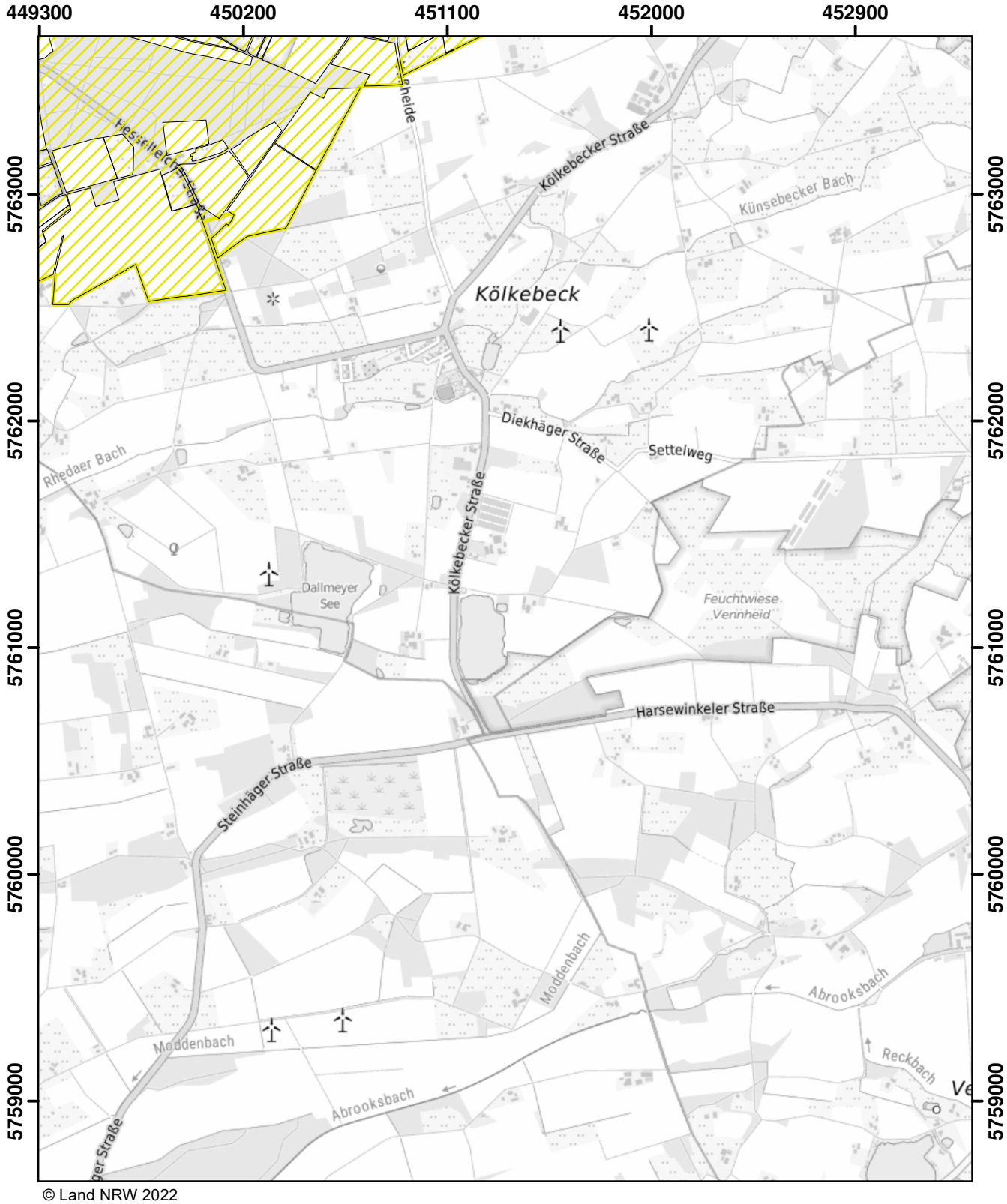

© Land NRW 2022

Mit Nitrat belastete Gebiete und eutrophierte Gebiete nach § 13a DüV, Stand Dezember 2022

- eutrophierte Gebiete nach § 13 AVV
- nitratbelastete Gebiete nach § 7 AVV
- "betroffene Feldblockflächen" in nitratbelasteten/eutrophierten Gebieten
- Staats-, Landesgrenze

0 0,5 1 1,5 Kilometer

Blatt: L42	Erstellt: 11.11.2022
Maßstab: 1:25.000	
Landesamt für Natur, Umwelt und Verbraucherschutz	

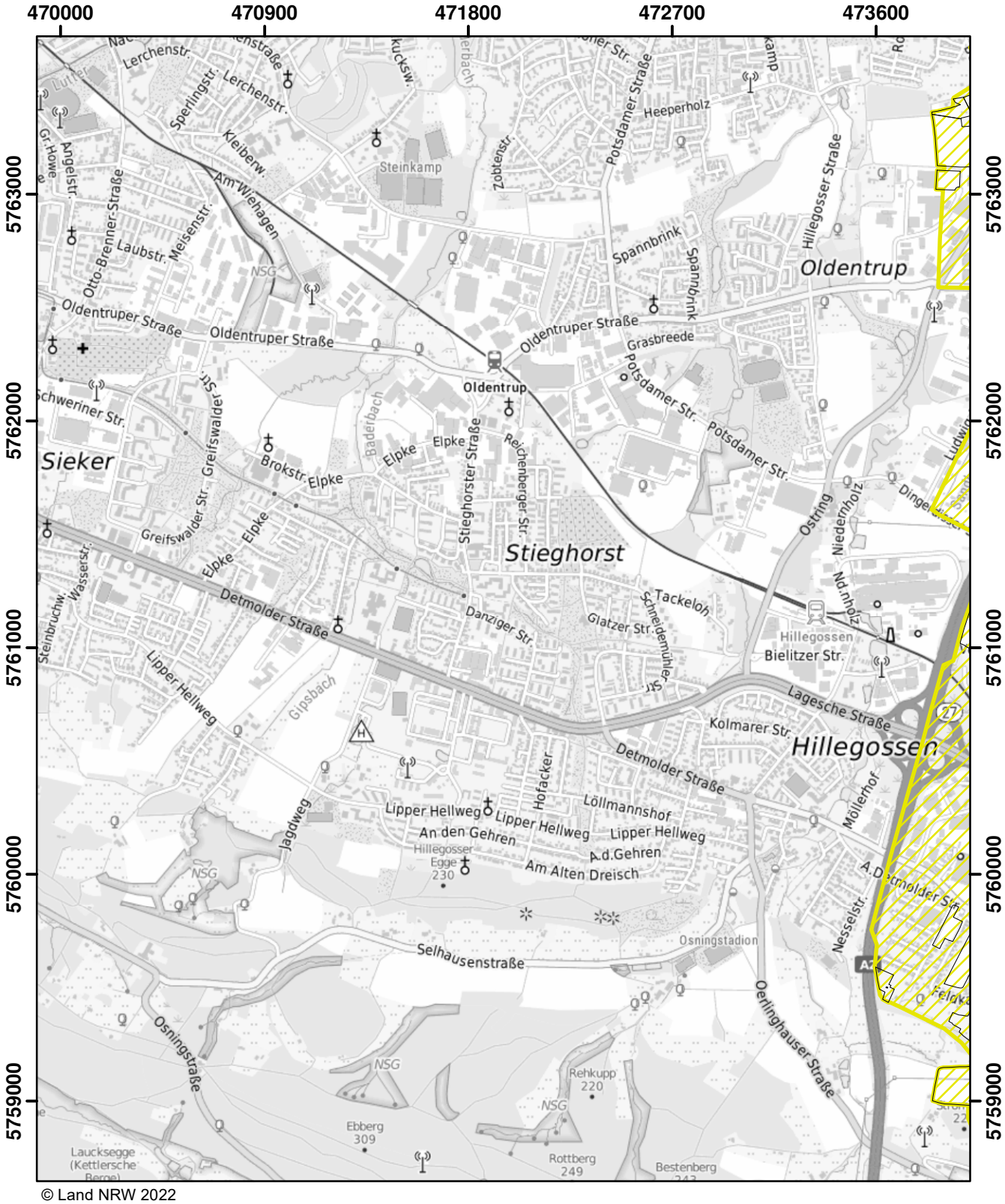

© Land NRW 2022

Mit Nitrat belastete Gebiete und eutrophierte Gebiete nach § 13a DüV, Stand Dezember 2022

- eutrophierte Gebiete nach § 13 AVV
- nitratbelastete Gebiete nach § 7 AVV
- "betroffene Feldblockflächen" in nitratbelasteten/eutrophierten Gebieten
- Staats-, Landesgrenze

0 — 0,5 — 1 — 1,5 Kilometer

Blatt: L47	Erstellt: 11.11.2022
Maßstab: 1:25.000	
Landesamt für Natur, Umwelt und Verbraucherschutz	

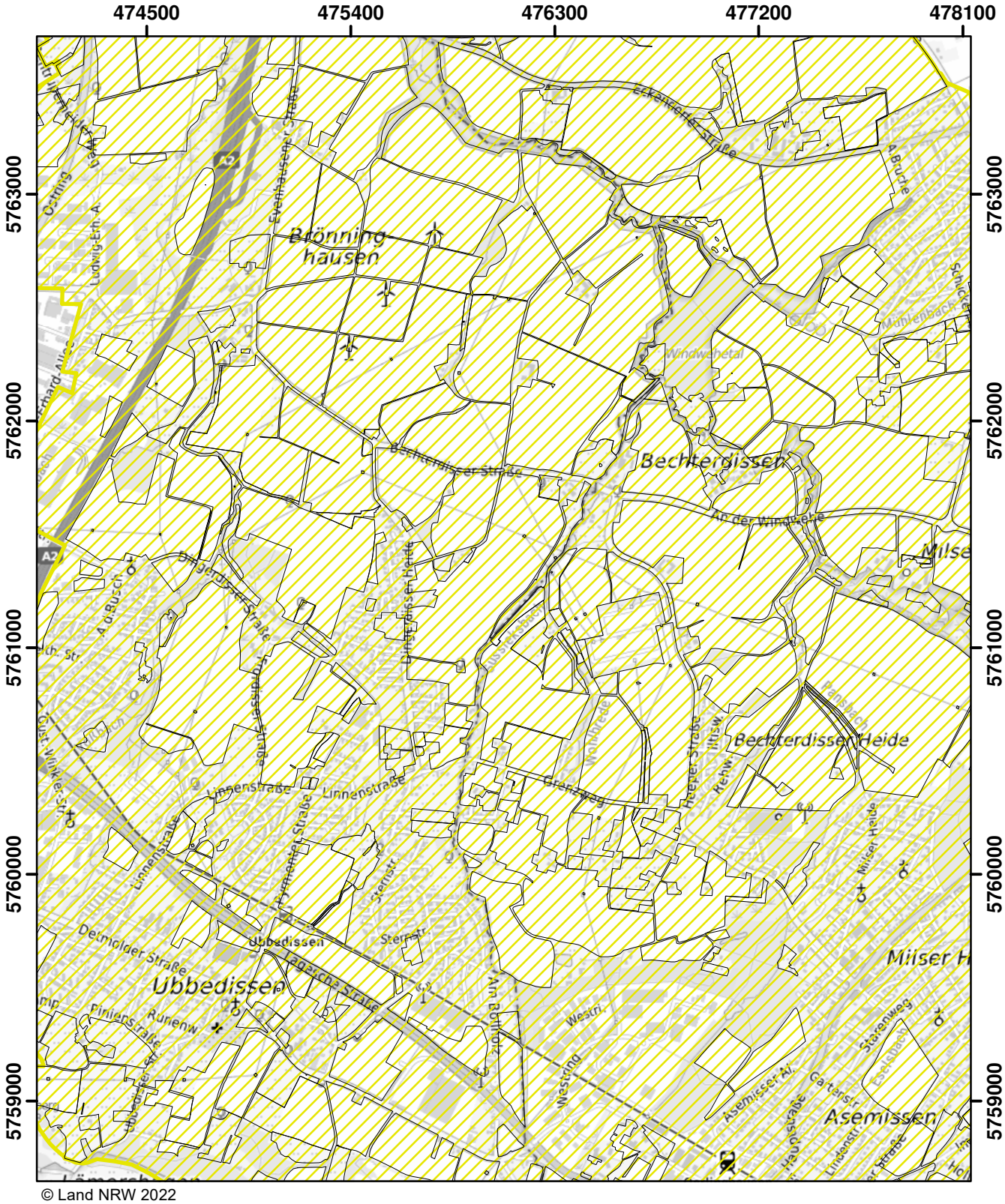

© Land NRW 2022

Mit Nitrat belastete Gebiete und eutrophierte Gebiete nach § 13a DüV, Stand Dezember 2022

- eutrophierte Gebiete nach § 13 AVV
- nitratbelastete Gebiete nach § 7 AVV
- "betroffene Feldblockflächen" in nitratbelasteten/eutrophierten Gebieten
- Staats-, Landesgrenze

0 0,5 1 1,5 Kilometer

Blatt: L48	Erstellt: 11.11.2022
Maßstab: 1:25.000	
Landesamt für Natur, Umwelt und Verbraucherschutz	

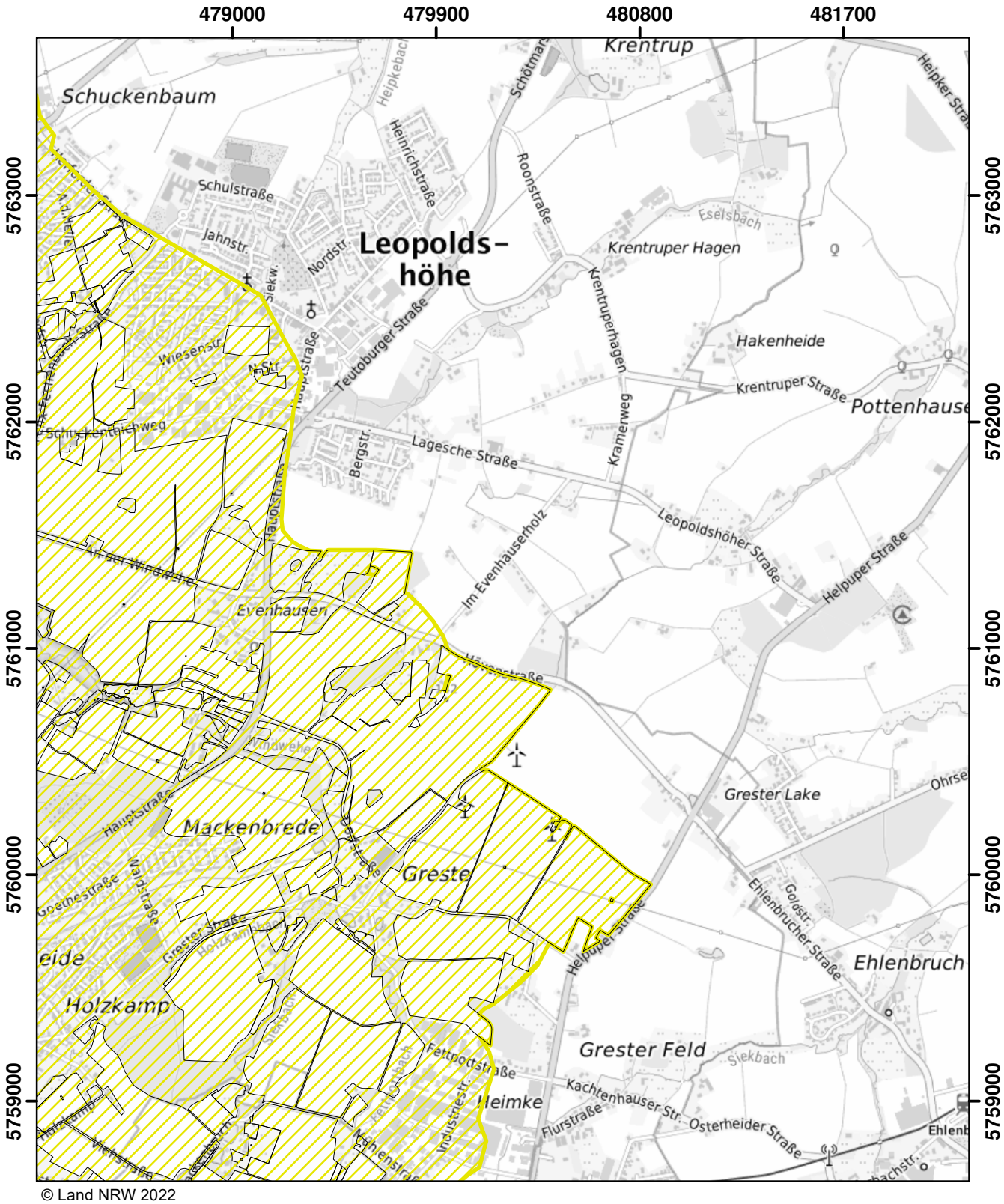

© Land NRW 2022

Mit Nitrat belastete Gebiete und eutrophierte Gebiete nach § 13a DüV, Stand Dezember 2022

- eutrophierte Gebiete nach § 13 AVV
- nitratbelastete Gebiete nach § 7 AVV
- "betroffene Feldblockflächen" in nitratbelasteten/eutrophierten Gebieten
- Staats-, Landesgrenze

0 0,5 1 1,5 Kilometer

Blatt: L49	Erstellt: 11.11.2022
Maßstab: 1:25.000	
Landesamt für Natur, Umwelt und Verbraucherschutz	

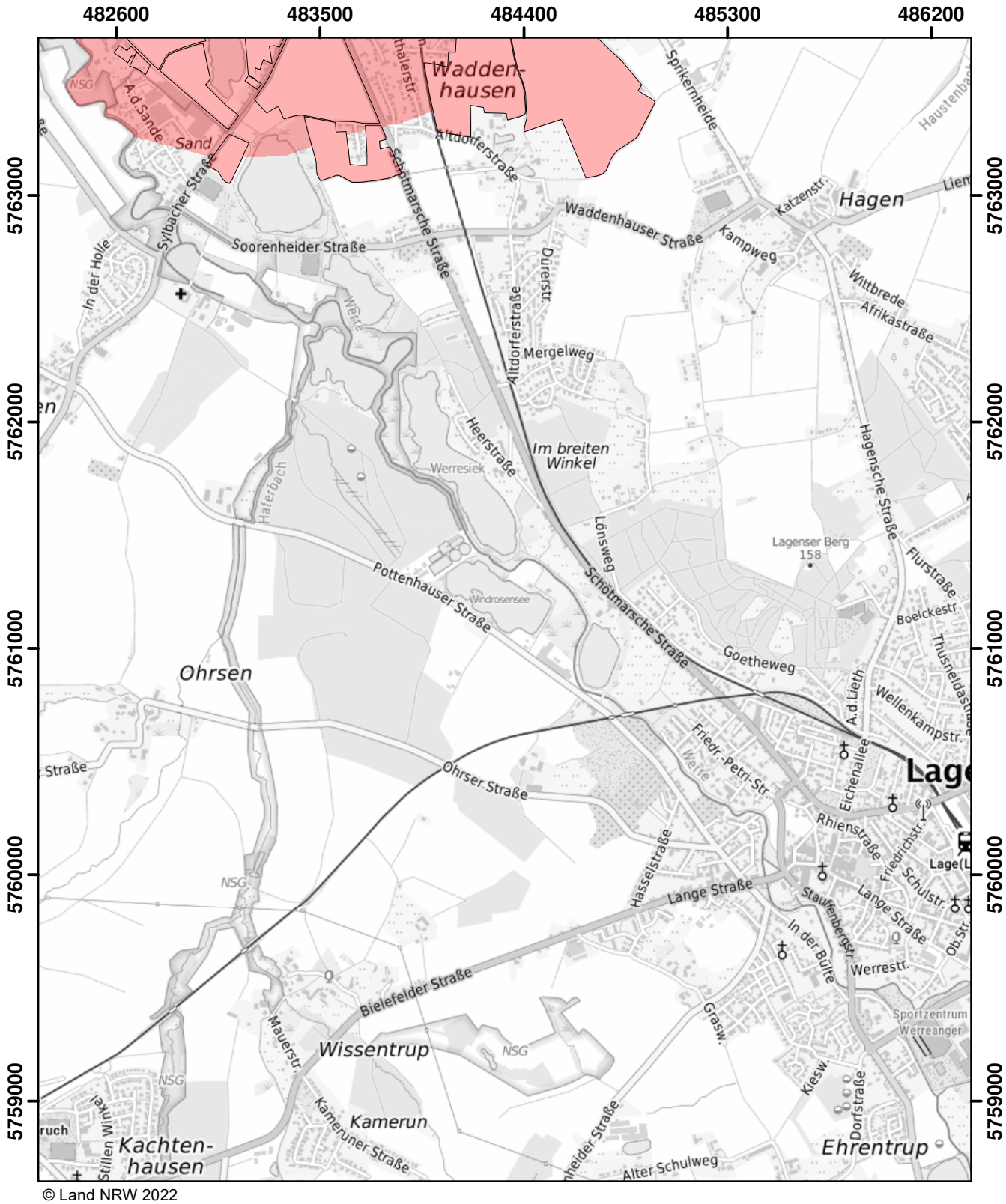

© Land NRW 2022

Mit Nitrat belastete Gebiete und eutrophierte Gebiete nach § 13a DüV, Stand Dezember 2022

- eutrophierte Gebiete nach § 13 AVV
- nitratbelastete Gebiete nach § 7 AVV
- "betroffene Feldblockflächen" in nitratbelasteten/eutrophierten Gebieten
- Staats-, Landesgrenze

0 0,5 1 1,5 Kilometer

Blatt: L50	Erstellt: 11.11.2022
Maßstab: 1:25.000	
Landesamt für Natur, Umwelt und Verbraucherschutz	

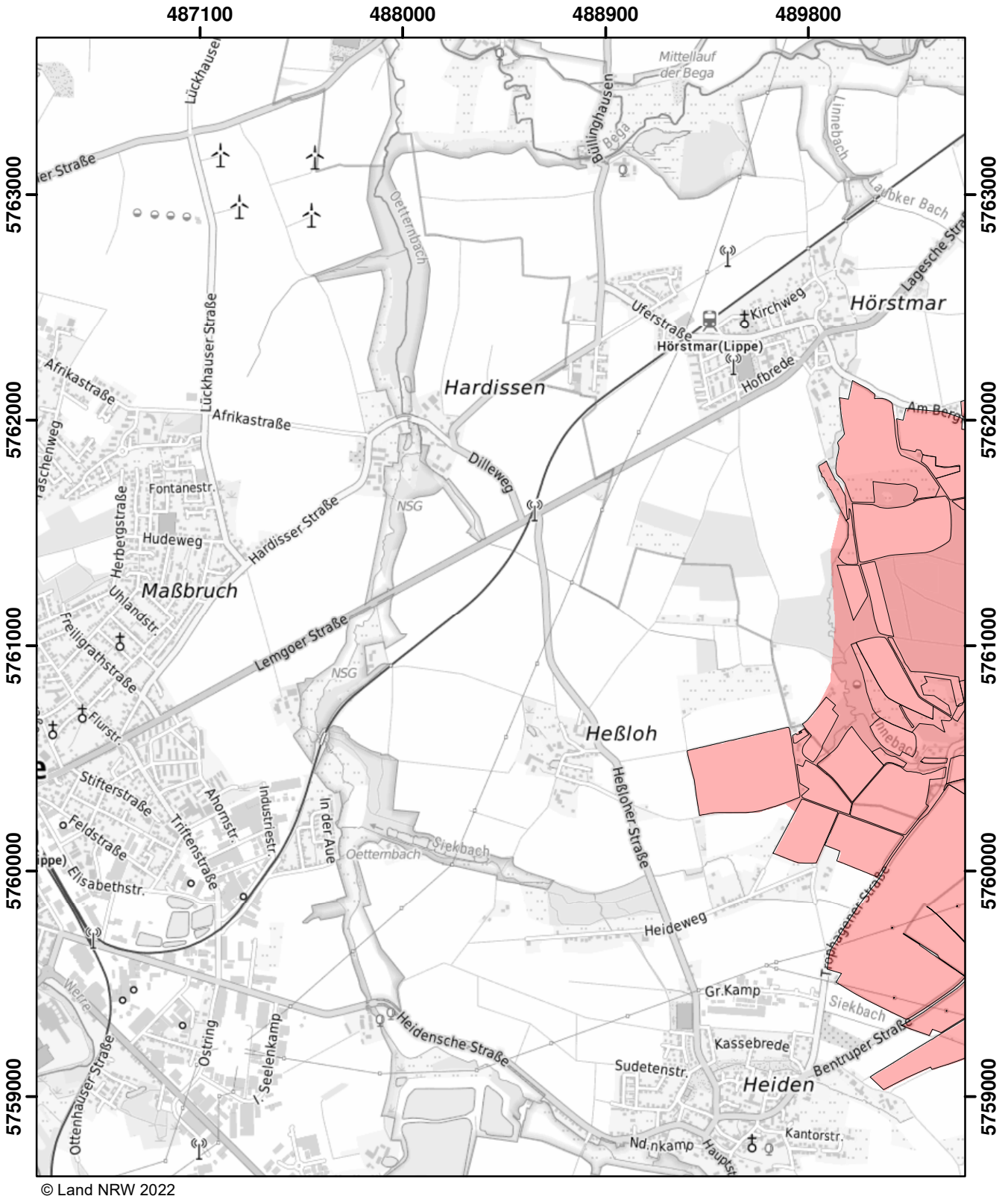

© Land NRW 2022

Mit Nitrat belastete Gebiete und eutrophierte Gebiete nach § 13a DüV, Stand Dezember 2022

- eutrophierte Gebiete nach § 13 AVV
- nitratbelastete Gebiete nach § 7 AVV
- "betroffene Feldblockflächen" in nitratbelasteten/eutrophierten Gebieten
- Staats-, Landesgrenze

Kilometer
0 0,5 1 1,5

Blatt: L51	Erstellt: 11.11.2022
Maßstab: 1:25.000	
Landesamt für Natur, Umwelt und Verbraucherschutz	

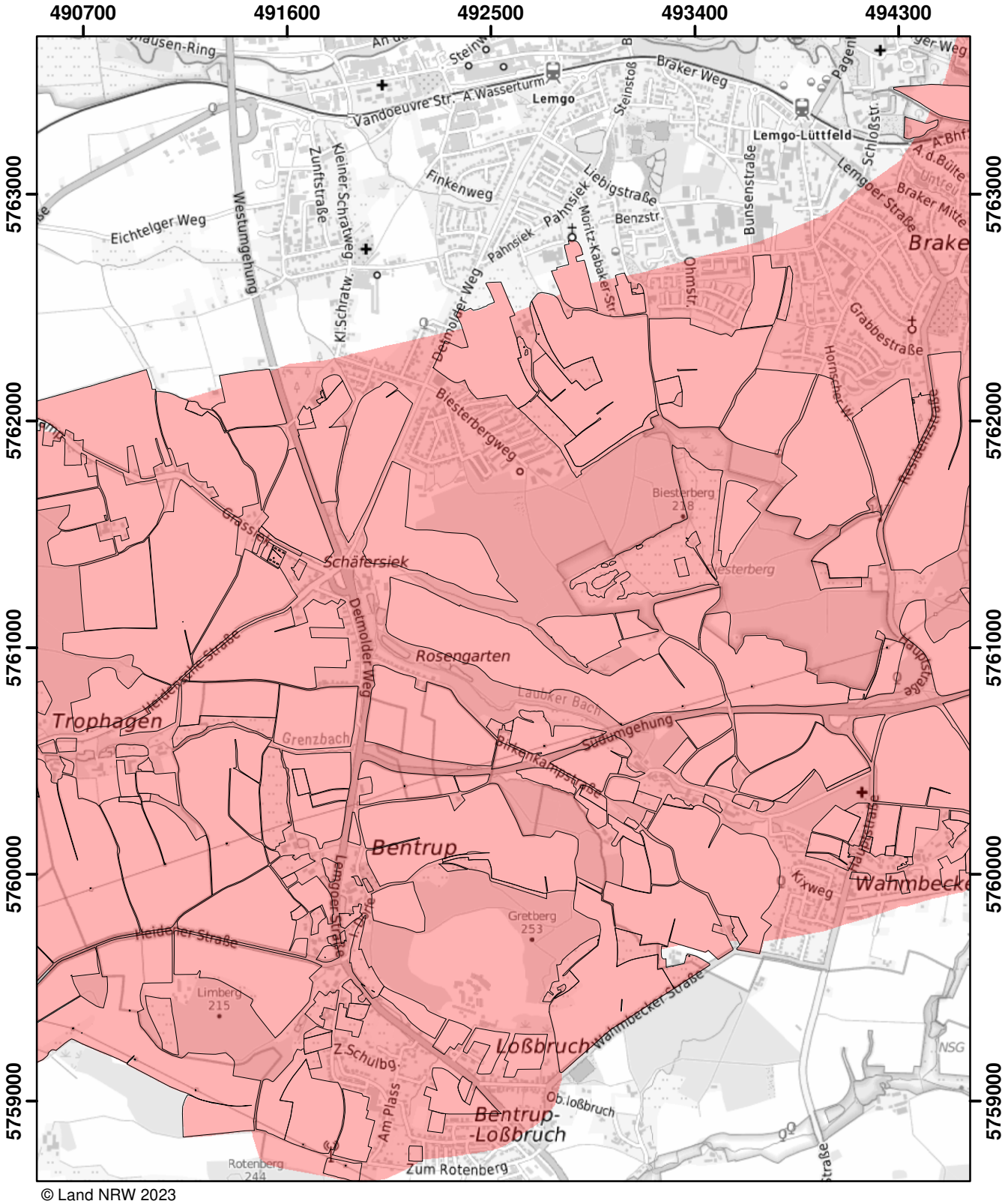

© Land NRW 2023

Mit Nitrat belastete Gebiete und eutrophierte Gebiete nach § 13a DüV, Stand Januar 2025

- eutrophierte Gebiete nach § 13 AVV GeA
- mit Nitrat belastete Gebiete nach § 7 AVV GeA
- "betroffene Feldblockflächen" in nitratbelasteten/eutrophierten Gebieten
- Staats-, Landesgrenze

0 0,5 1 1,5 Kilometer

Blatt: L52	Erstellt: 14.11.2024
Maßstab: 1:25.000	
Landesamt für Natur, Umwelt und Verbraucherschutz	

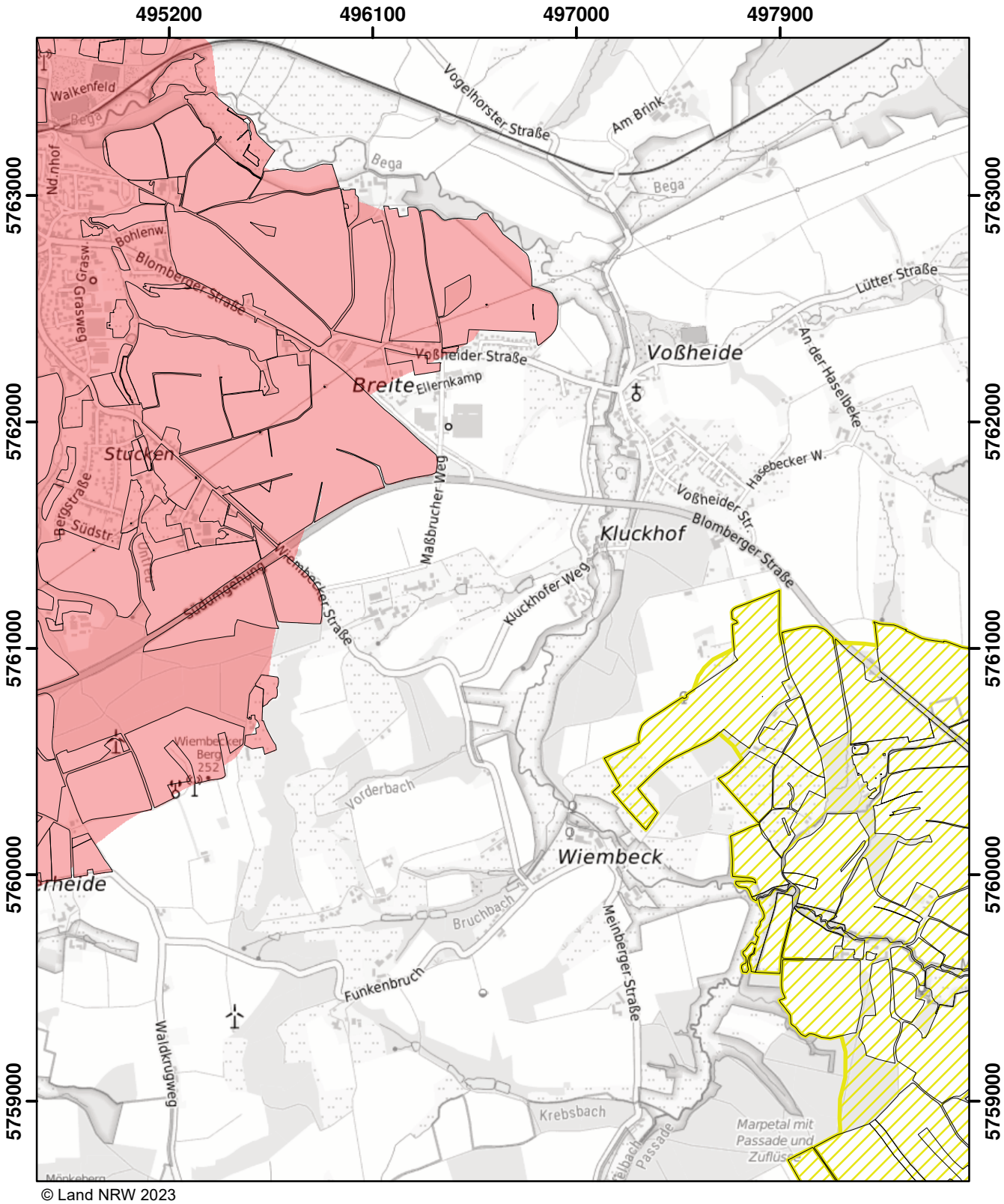

© Land NRW 2023

Mit Nitrat belastete Gebiete und eutrophierte Gebiete nach § 13a DüV, Stand Januar 2024

- eutrophierte Gebiete nach § 13 AVV GeA
- nitratbelastete Gebiete nach § 7 AVV GeA
- "betroffene Feldblockflächen" in nitratbelasteten/eutrophierten Gebieten
- Staats-, Landesgrenze

0 — 0,5 — 1 — 1,5 Kilometer

Blatt: L53	Erstellt: 10.11.2023
Maßstab: 1:25.000	
Landesamt für Natur, Umwelt und Verbraucherschutz	

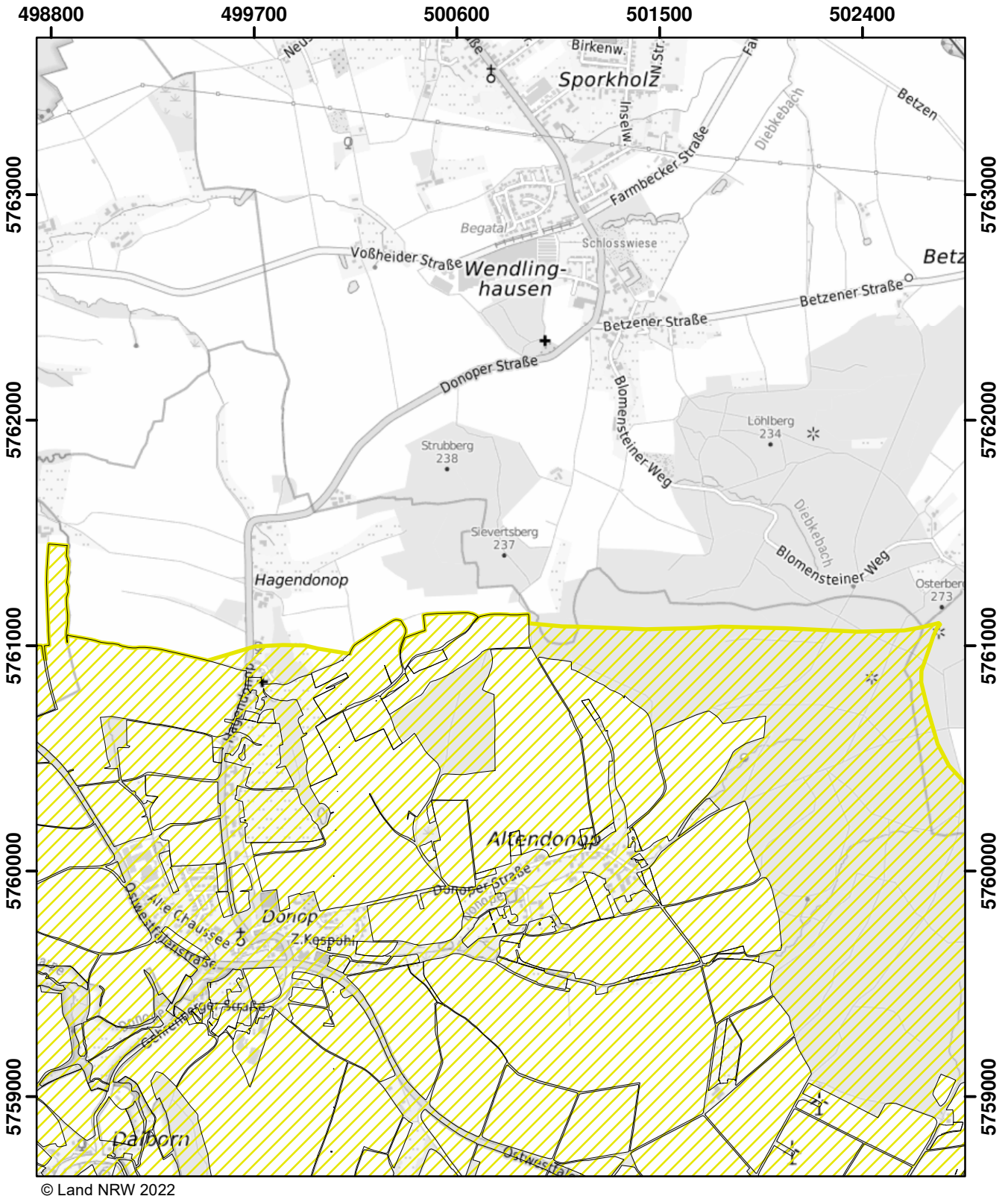

© Land NRW 2022

Mit Nitrat belastete Gebiete und eutrophierte Gebiete nach § 13a DüV, Stand Dezember 2022

- eutrophierte Gebiete nach § 13 AVV
- nitratbelastete Gebiete nach § 7 AVV
- "betroffene Feldblockflächen" in nitratbelasteten/eutrophierten Gebieten
- Staats-, Landesgrenze

0 0,5 1 1,5 Kilometer

Blatt: L54	Erstellt: 11.11.2022
Maßstab: 1:25.000	
Landesamt für Natur, Umwelt und Verbraucherschutz	

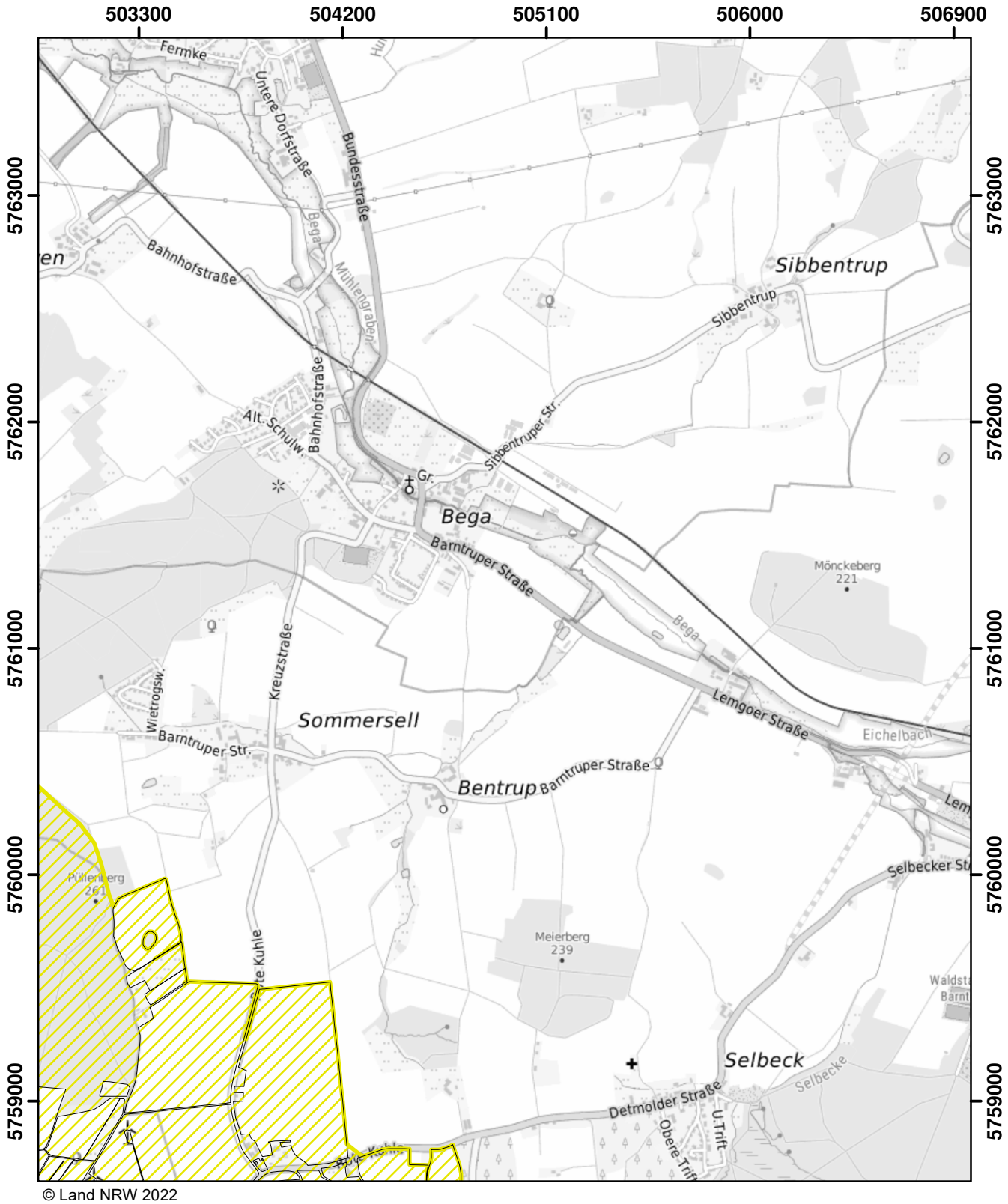

© Land NRW 2022

Mit Nitrat belastete Gebiete und eutrophierte Gebiete nach § 13a DüV, Stand Dezember 2022

- eutrophierte Gebiete nach § 13 AVV
- nitratbelastete Gebiete nach § 7 AVV
- "betroffene Feldblockflächen" in nitratbelasteten/eutrophierten Gebieten
- Staats-, Landesgrenze

Kilometer
0 0,5 1 1,5

Blatt: L55	Erstellt: 11.11.2022
Maßstab: 1:25.000	
Landesamt für Natur, Umwelt und Verbraucherschutz	

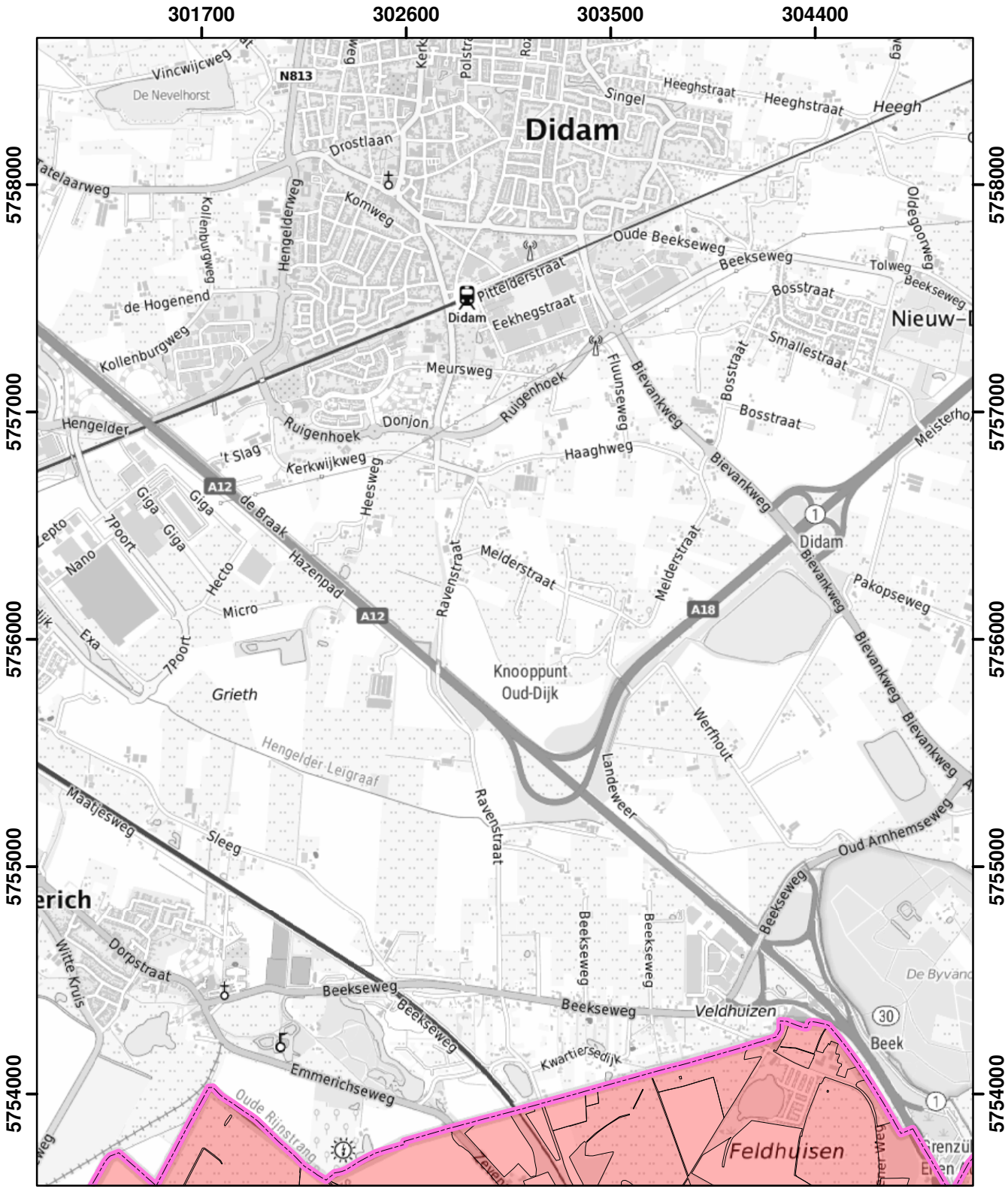

© Land NRW 2022

Mit Nitrat belastete Gebiete und eutrophierte Gebiete nach § 13a DüV, Stand Dezember 2022

- eutrophierte Gebiete nach § 13 AVV
- nitratbelastete Gebiete nach § 7 AVV
- "betroffene Feldblockflächen" in nitratbelasteten/eutrophierten Gebieten
- Staats-, Landesgrenze

0 0,5 1 1,5 Kilometer

Blatt: M6	Erstellt: 11.11.2022
Maßstab: 1:25.000	
Landesamt für Natur, Umwelt und Verbraucherschutz	

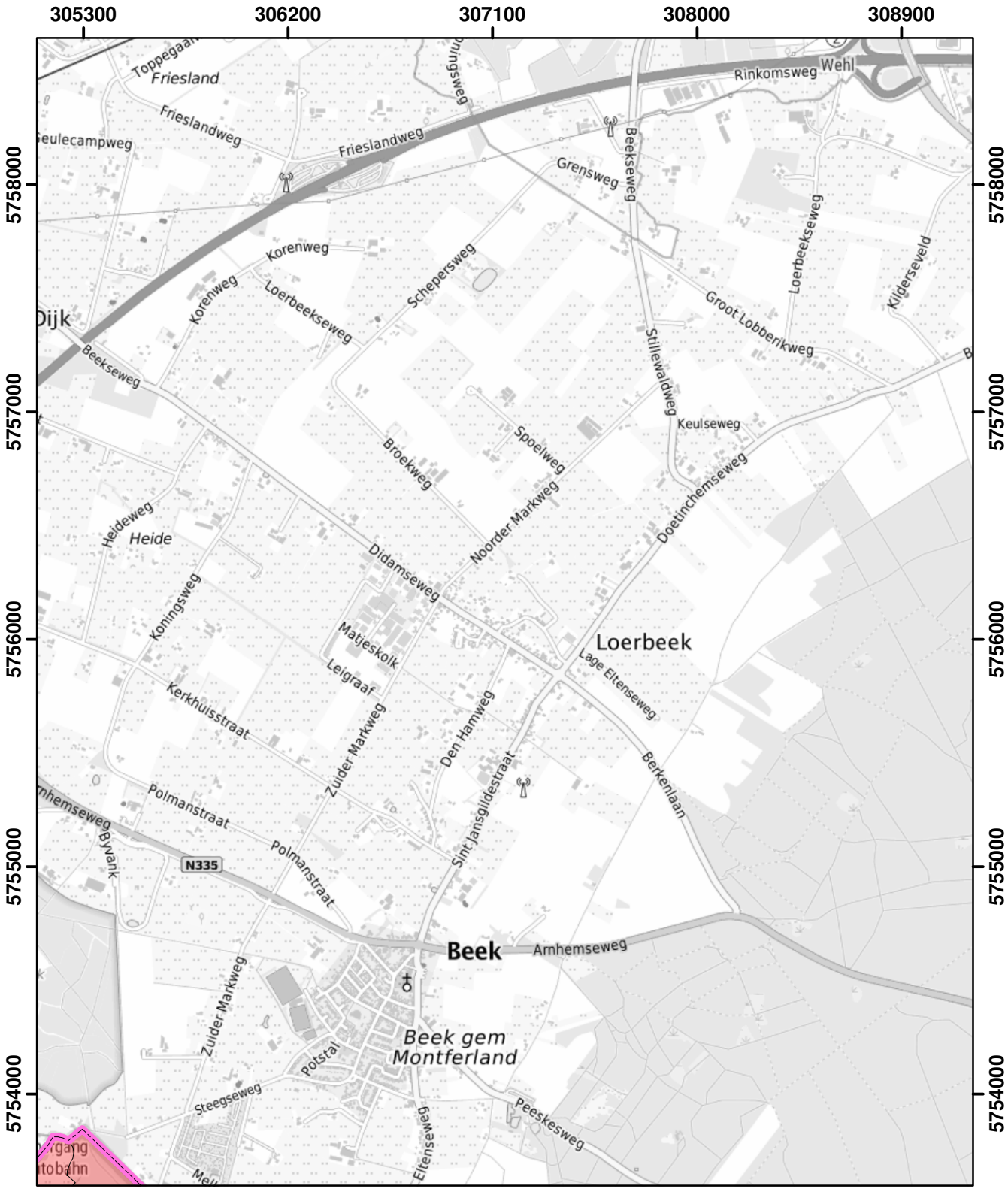

© Land NRW 2022

Mit Nitrat belastete Gebiete und eutrophierte Gebiete nach § 13a DüV, Stand Dezember 2022

- eutrophierte Gebiete nach § 13 AVV
- nitratbelastete Gebiete nach § 7 AVV
- "betroffene Feldblockflächen" in nitratbelasteten/eutrophierten Gebieten
- Staats-, Landesgrenze

0 0,5 1 1,5 Kilometer

Blatt: M7	Erstellt: 11.11.2022
Maßstab: 1:25.000	
Landesamt für Natur, Umwelt und Verbraucherschutz	

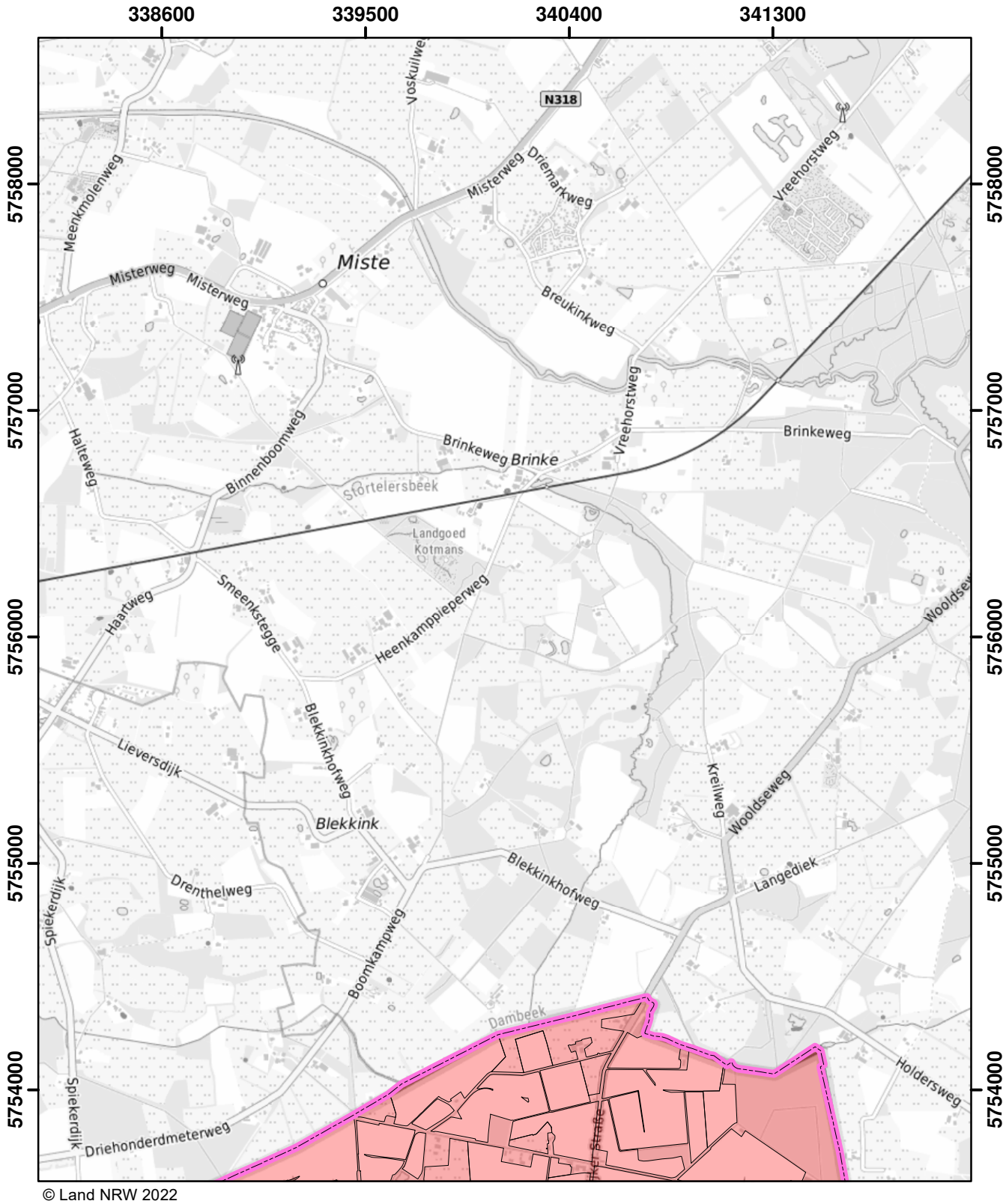

© Land NRW 2022

Mit Nitrat belastete Gebiete und eutrophierte Gebiete nach § 13a DüV, Stand Dezember 2022

- eutrophierte Gebiete nach § 13 AVV
- nitratbelastete Gebiete nach § 7 AVV
- "betroffene Feldblockflächen" in nitratbelasteten/eutrophierten Gebieten
- Staats-, Landesgrenze

0 0,5 1 1,5 Kilometer

Blatt: M15	Erstellt: 11.11.2022
Maßstab: 1:25.000	
Landesamt für Natur, Umwelt und Verbraucherschutz	

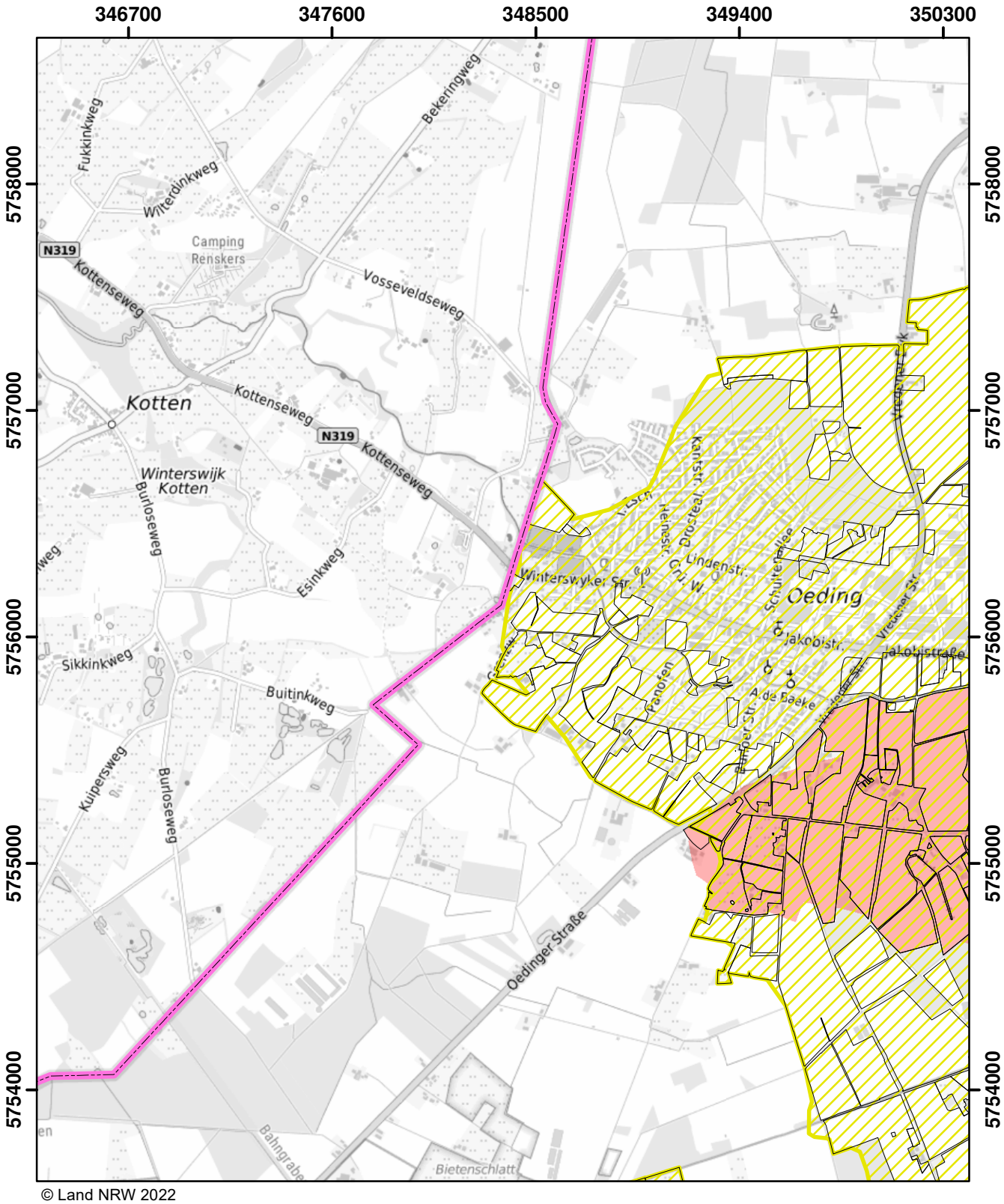

© Land NRW 2022

Mit Nitrat belastete Gebiete und eutrophierte Gebiete nach § 13a DüV, Stand Dezember 2022

- eutrophierte Gebiete nach § 13 AVV
- nitratbelastete Gebiete nach § 7 AVV
- "betroffene Feldblockflächen" in nitratbelasteten/eutrophierten Gebieten
- Staats-, Landesgrenze

0 0,5 1 1,5 Kilometer

Blatt: M17	Erstellt: 11.11.2022
Maßstab: 1:25.000	
Landesamt für Natur, Umwelt und Verbraucherschutz	

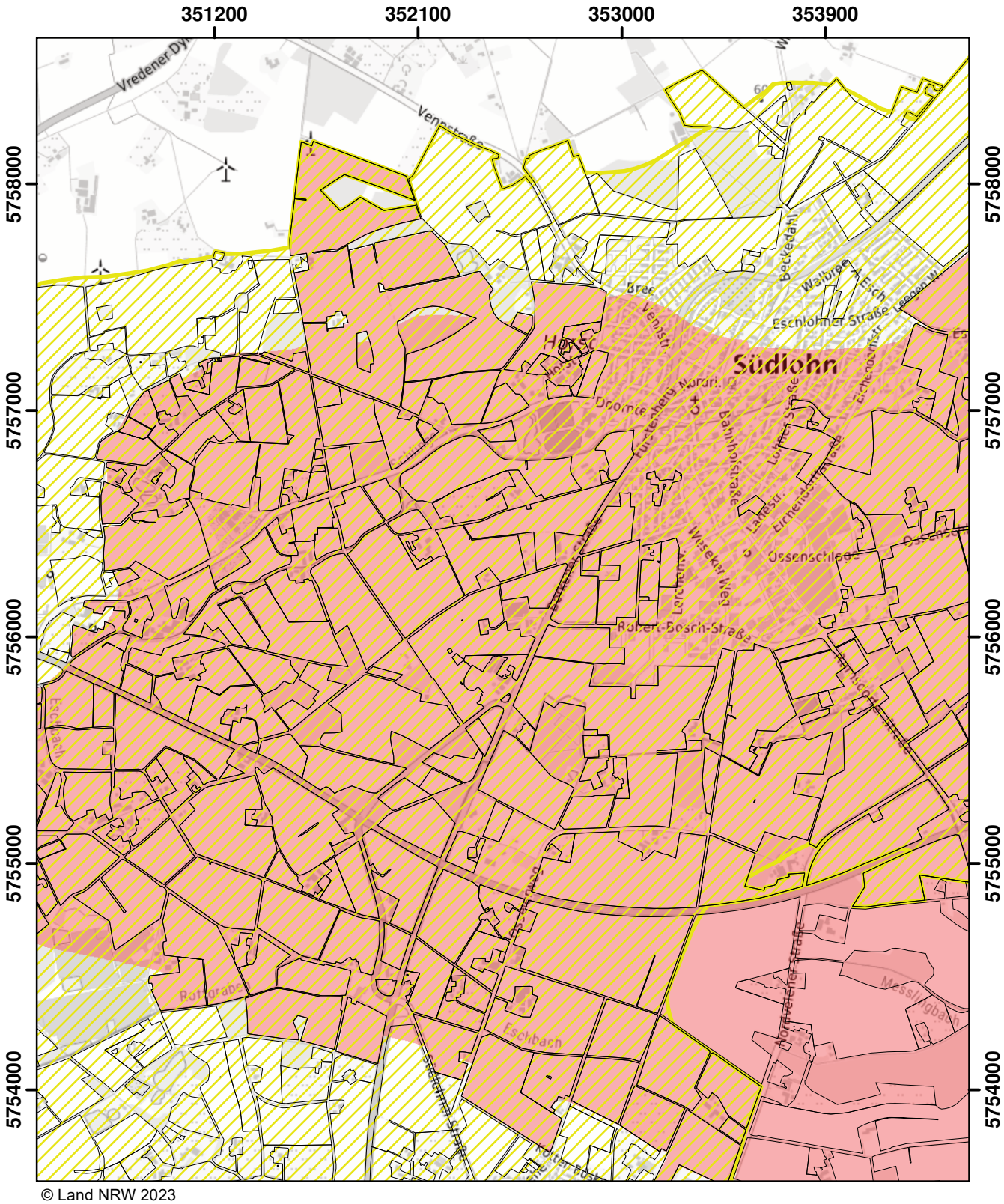
351200
352100
353000
353900
5758000
5757000
5756000
5755000
5754000
Südlohn
Ossenschlade
Robert-Bosch-Straße
Eschbach
Rottgraben
Messingbach
Vredener Dyk
Venn-straße
Eschlohner Straße
Bahnhofstraße
Lüttke Straße
Wiesker Weg
Lerchenstr.
Eichendorffstraße
Dr.-Leo-Ritter-Straße
Hornbrocker Straße
Am Bruch
Beckedahl
Bree
Venstr.
Dr.-Leo-Ritter-Straße
Lessingstr.
Eschbach
Am Bruch
Eschlohner Straße
Eschbach
Eschbach
Eschbach

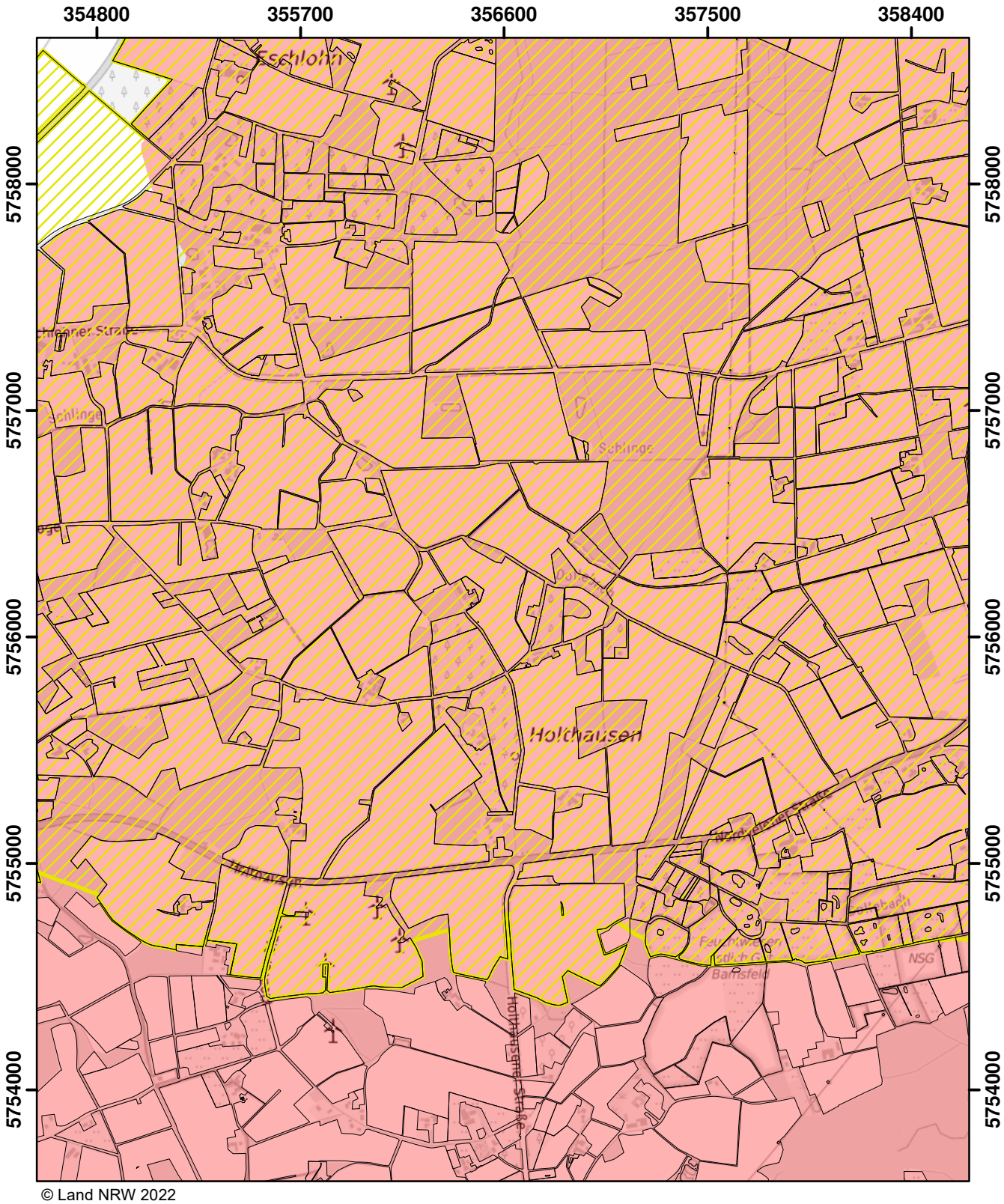

© Land NRW 2022

Mit Nitrat belastete Gebiete und eutrophierte Gebiete nach § 13a DüV, Stand Dezember 2022

- eutrophierte Gebiete nach § 13 AVV
- nitratbelastete Gebiete nach § 7 AVV
- "betroffene Feldblockflächen" in nitratbelasteten/eutrophierten Gebieten
- Staats-, Landesgrenze

0 0,5 1 1,5 Kilometer

Blatt: M19	Erstellt: 11.11.2022
Maßstab: 1:25.000	
Landesamt für Natur, Umwelt und Verbraucherschutz	

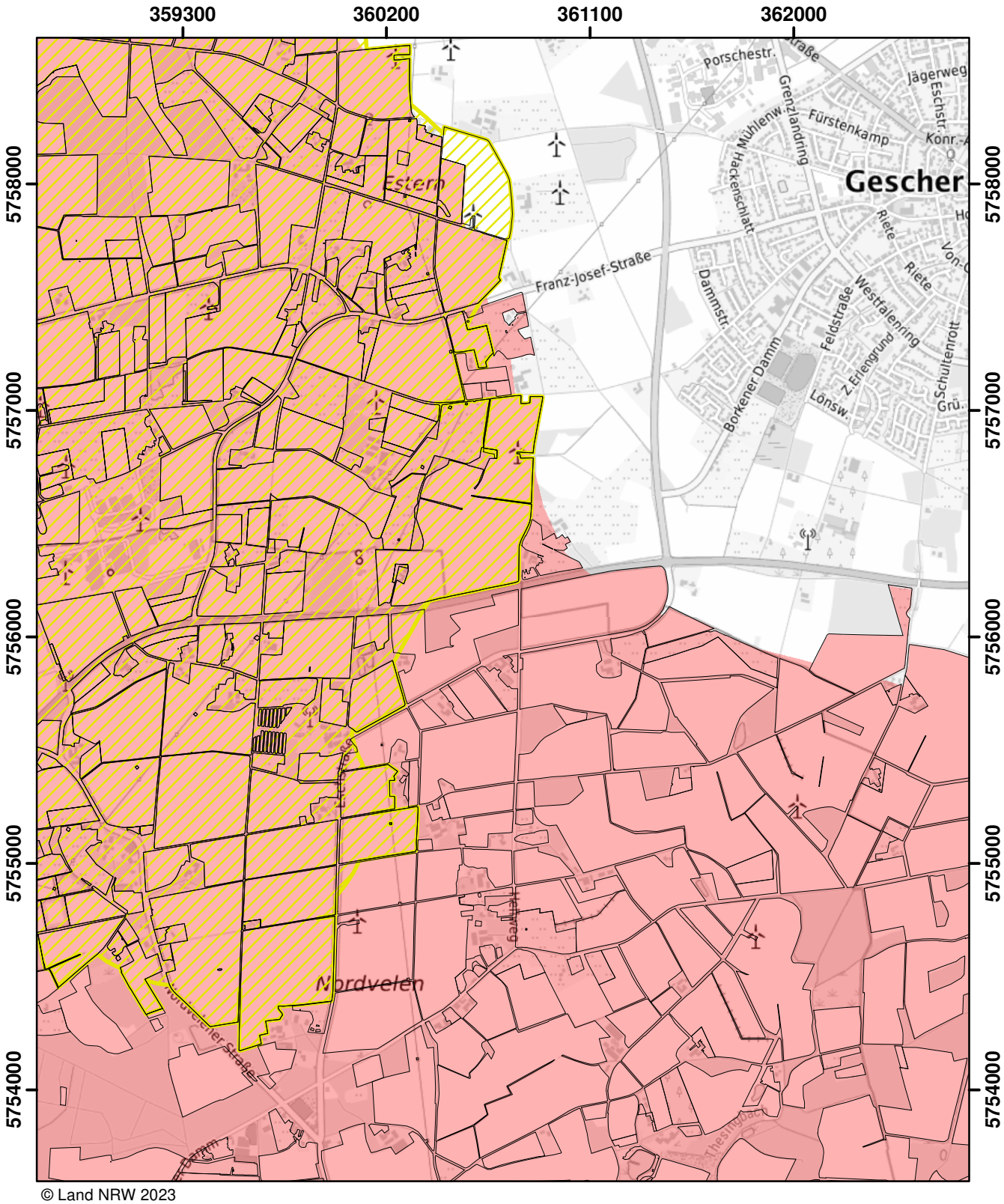

© Land NRW 2023

Mit Nitrat belastete Gebiete und eutrophierte Gebiete nach § 13a DüV, Stand Januar 2025

- eutrophierte Gebiete nach § 13 AVV GeA
- mit Nitrat belastete Gebiete nach § 7 AVV GeA
- "betroffene Feldblockflächen" in nitratbelasteten/eutrophierten Gebieten
- Staats-, Landesgrenze

0 0,5 1 1,5 Kilometer

Blatt: M20	Erstellt: 14.11.2024
Maßstab: 1:25.000	
Landesamt für Natur, Umwelt und Verbraucherschutz	

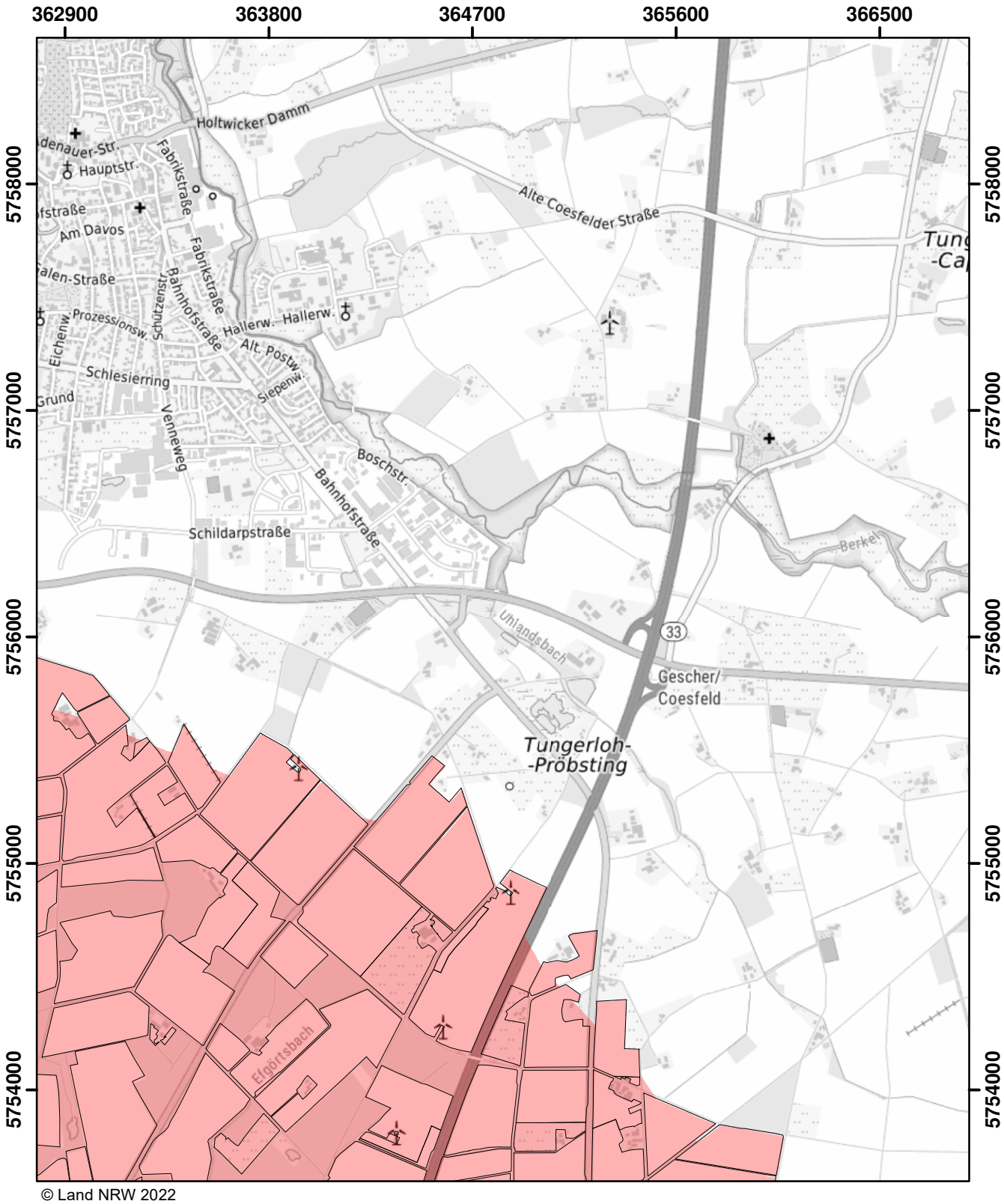

© Land NRW 2022

Mit Nitrat belastete Gebiete und eutrophierte Gebiete nach § 13a DüV, Stand Dezember 2022

- eutrophierte Gebiete nach § 13 AVV
- nitratbelastete Gebiete nach § 7 AVV
- "betroffene Feldblockflächen" in nitratbelasteten/eutrophierten Gebieten
- Staats-, Landesgrenze

0 0,5 1 1,5 Kilometer

Blatt: M21	Erstellt: 11.11.2022
Maßstab: 1:25.000	
Landesamt für Natur, Umwelt und Verbraucherschutz	

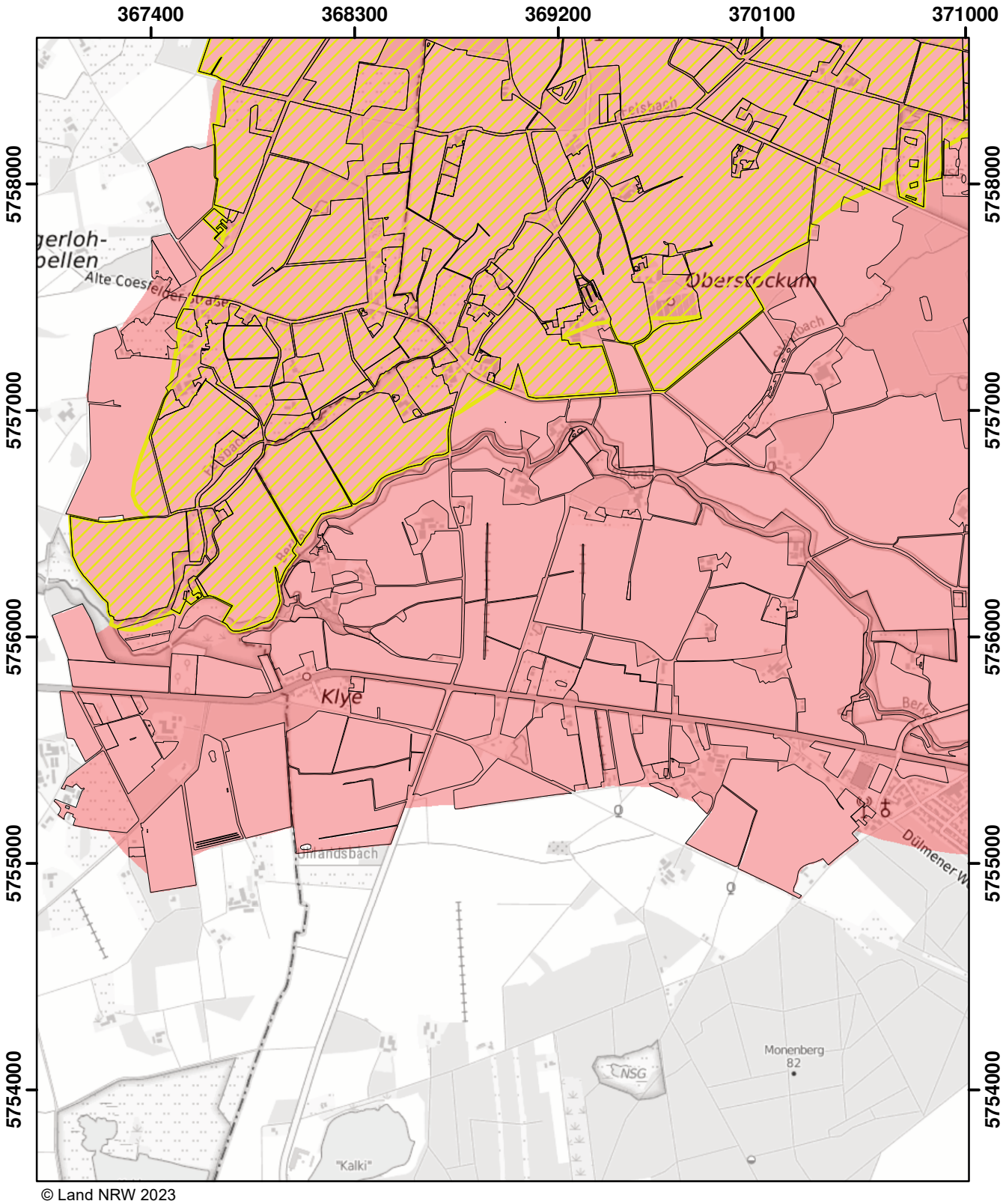

© Land NRW 2023

Mit Nitrat belastete Gebiete und eutrophierte Gebiete nach § 13a DüV, Stand Januar 2024

- eutrophierte Gebiete nach § 13 AVV GeA
- nitratbelastete Gebiete nach § 7 AVV GeA
- "betroffene Feldblockflächen" in nitratbelasteten/eutrophierten Gebieten
- Staats-, Landesgrenze

0 0,5 1 1,5 Kilometer

Blatt: M22	Erstellt: 10.11.2023
Maßstab: 1:25.000	
Landesamt für Natur, Umwelt und Verbraucherschutz	

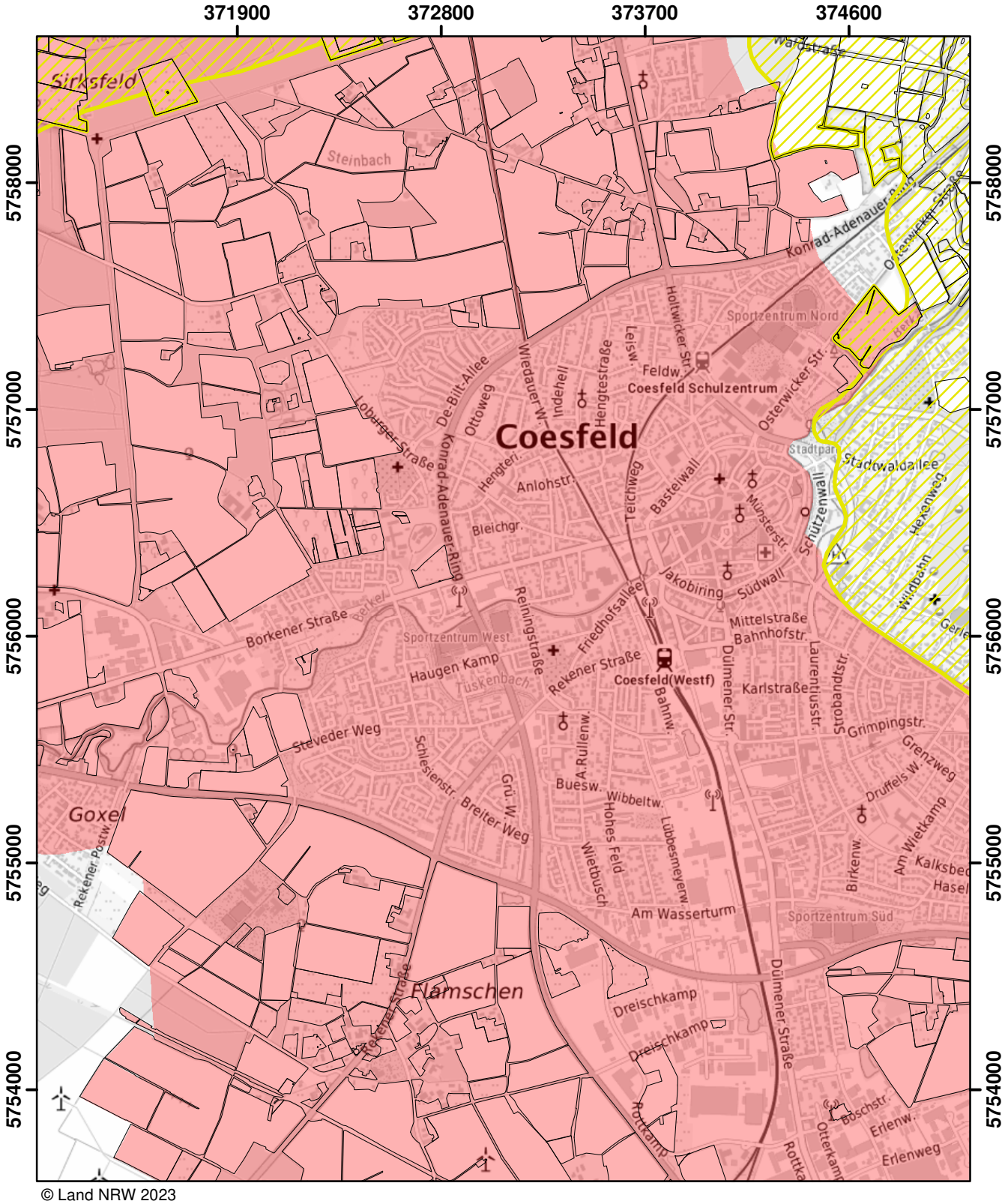

© Land NRW 2023

Mit Nitrat belastete Gebiete und eutrophierte Gebiete nach § 13a DüV, Stand Januar 2025

- eutrophierte Gebiete nach § 13 AVV GeA
- mit Nitrat belastete Gebiete nach § 7 AVV GeA
- "betroffene Feldblockflächen" in nitratbelasteten/eutrophierten Gebieten
- Staats-, Landesgrenze

Kilometer
0 0,5 1 1,5

Blatt: M23	Erstellt: 14.11.2024
Maßstab: 1:25.000	
Landesamt für Natur, Umwelt und Verbraucherschutz	

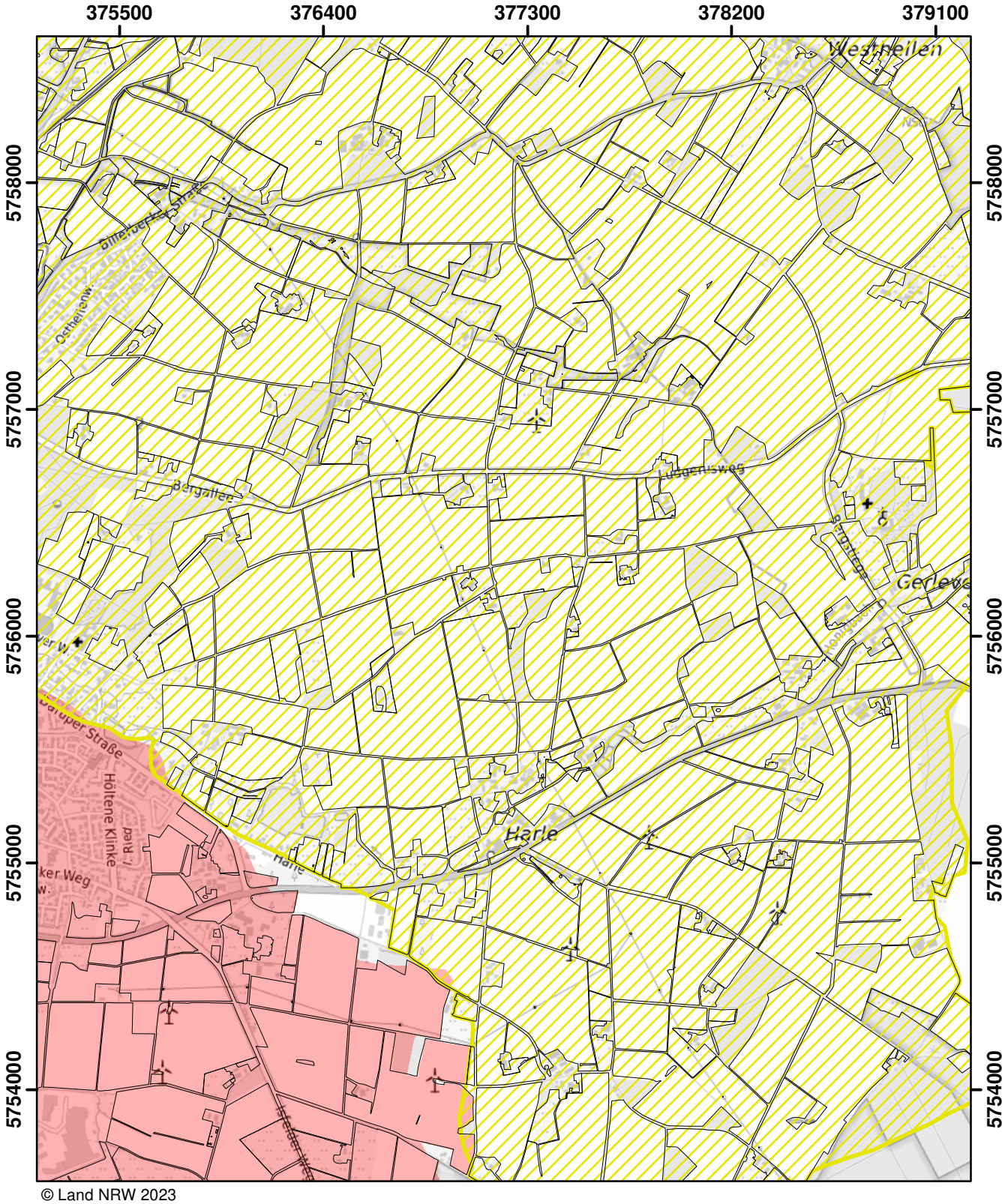

© Land NRW 2023

Mit Nitrat belastete Gebiete und eutrophierte Gebiete nach § 13a DüV, Stand Januar 2025

- eutrophierte Gebiete nach § 13 AVV GeA
- mit Nitrat belastete Gebiete nach § 7 AVV GeA
- "betroffene Feldblockflächen" in nitratbelasteten/eutrophierten Gebieten
- Staats-, Landesgrenze

0 0,5 1 1,5 Kilometer

Blatt: M24	Erstellt: 14.11.2024
Maßstab: 1:25.000	
Landesamt für Natur, Umwelt und Verbraucherschutz	

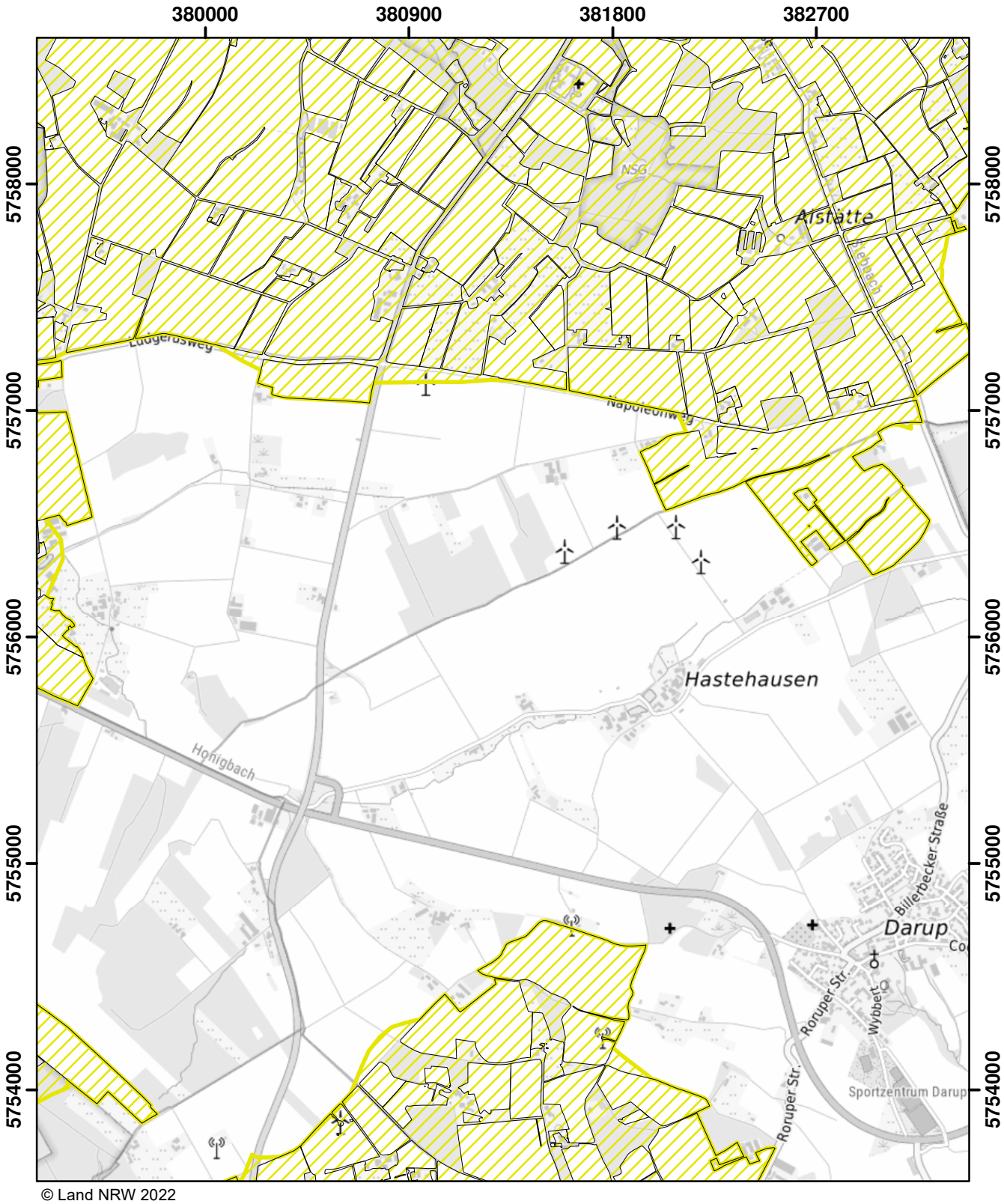

© Land NRW 2022

Mit Nitrat belastete Gebiete und eutrophierte Gebiete nach § 13a DüV, Stand Dezember 2022

- eutrophierte Gebiete nach § 13 AVV
- nitratbelastete Gebiete nach § 7 AVV
- "betroffene Feldblockflächen" in nitratbelasteten/eutrophierten Gebieten
- Staats-, Landesgrenze

0 0,5 1 1,5 Kilometer

Blatt: M25	Erstellt: 11.11.2022
Maßstab: 1:25.000	
Landesamt für Natur, Umwelt und Verbraucherschutz	

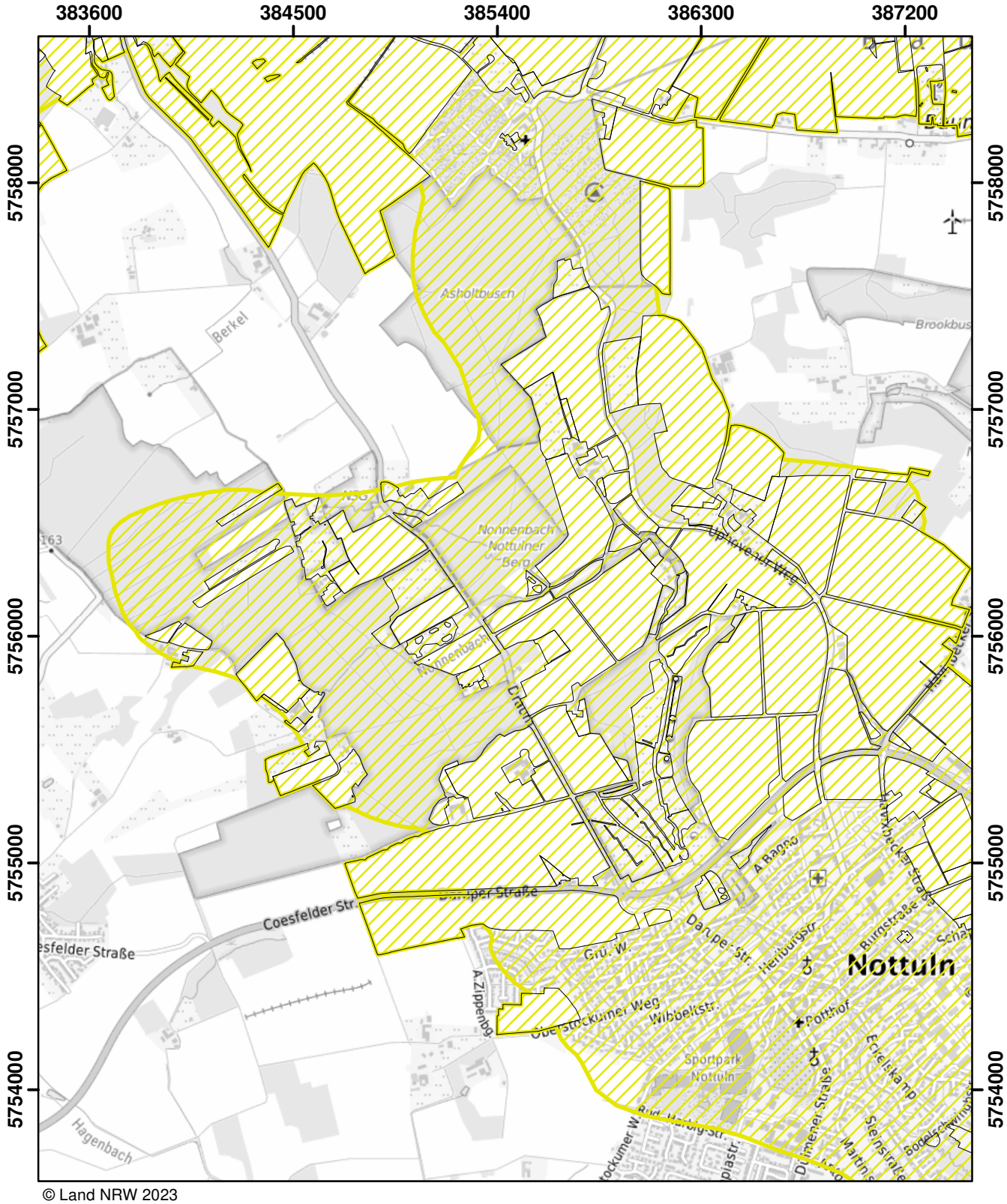

© Land NRW 2023

Mit Nitrat belastete Gebiete und eutrophierte Gebiete nach § 13a DüV, Stand Januar 2025

- eutrophierte Gebiete nach § 13 AVV GeA
- mit Nitrat belastete Gebiete nach § 7 AVV GeA
- "betroffene Feldblockflächen" in nitratbelasteten/eutrophierten Gebieten
- Staats-, Landesgrenze

Kilometer
0 0,5 1 1,5

Blatt: M26	Erstellt: 14.11.2024
Maßstab: 1:25.000	
Landesamt für Natur, Umwelt und Verbraucherschutz	

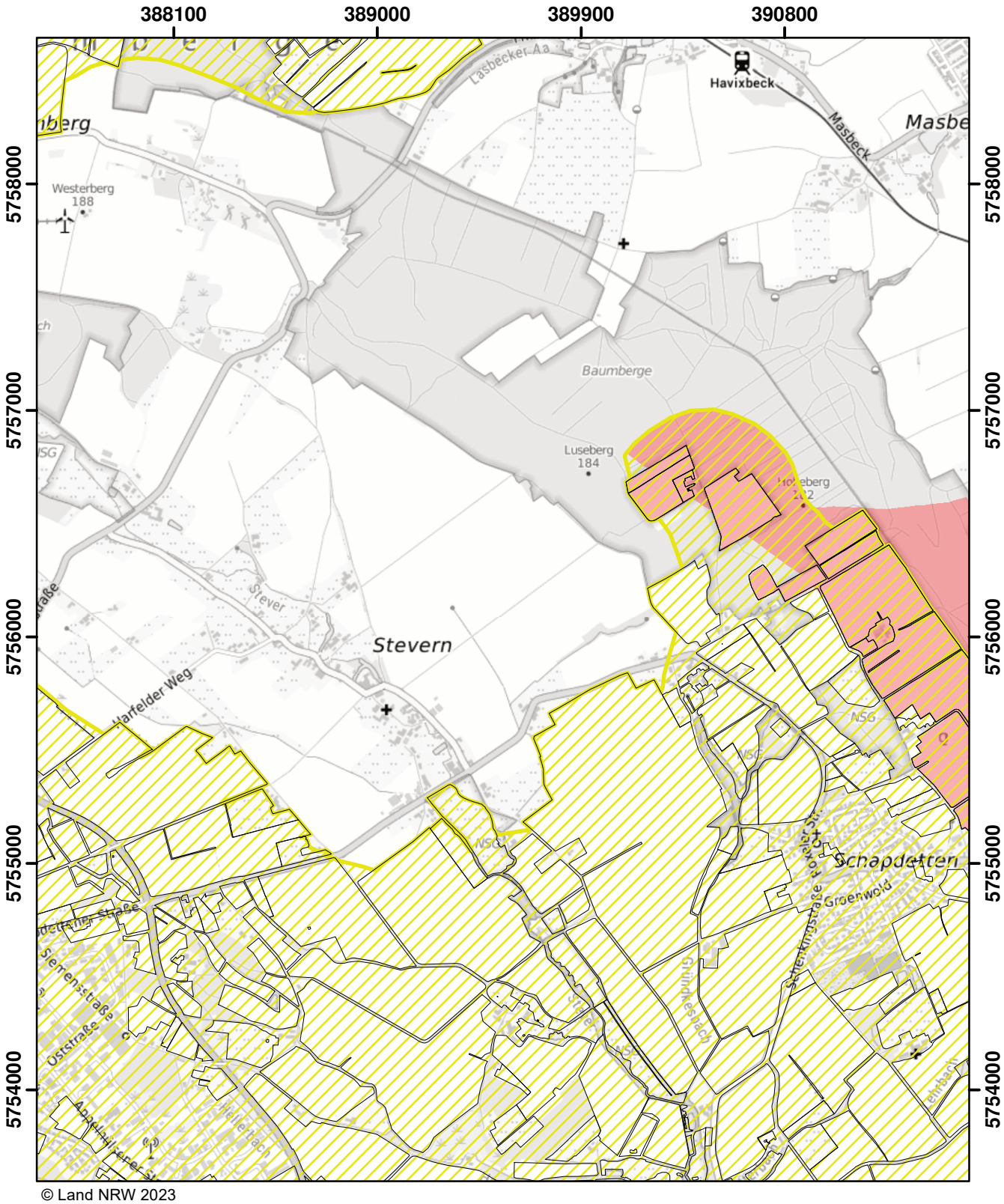

© Land NRW 2023

Mit Nitrat belastete Gebiete und eutrophierte Gebiete nach § 13a DüV, Stand Januar 2024

- eutrophierte Gebiete nach § 13 AVV GeA
- nitratbelastete Gebiete nach § 7 AVV GeA
- "betroffene Feldblockflächen" in nitratbelasteten/eutrophierten Gebieten
- Staats-, Landesgrenze

0 0,5 1 1,5 Kilometer

Blatt: M27	Erstellt: 10.11.2023
Maßstab: 1:25.000	
Landesamt für Natur, Umwelt und Verbraucherschutz	

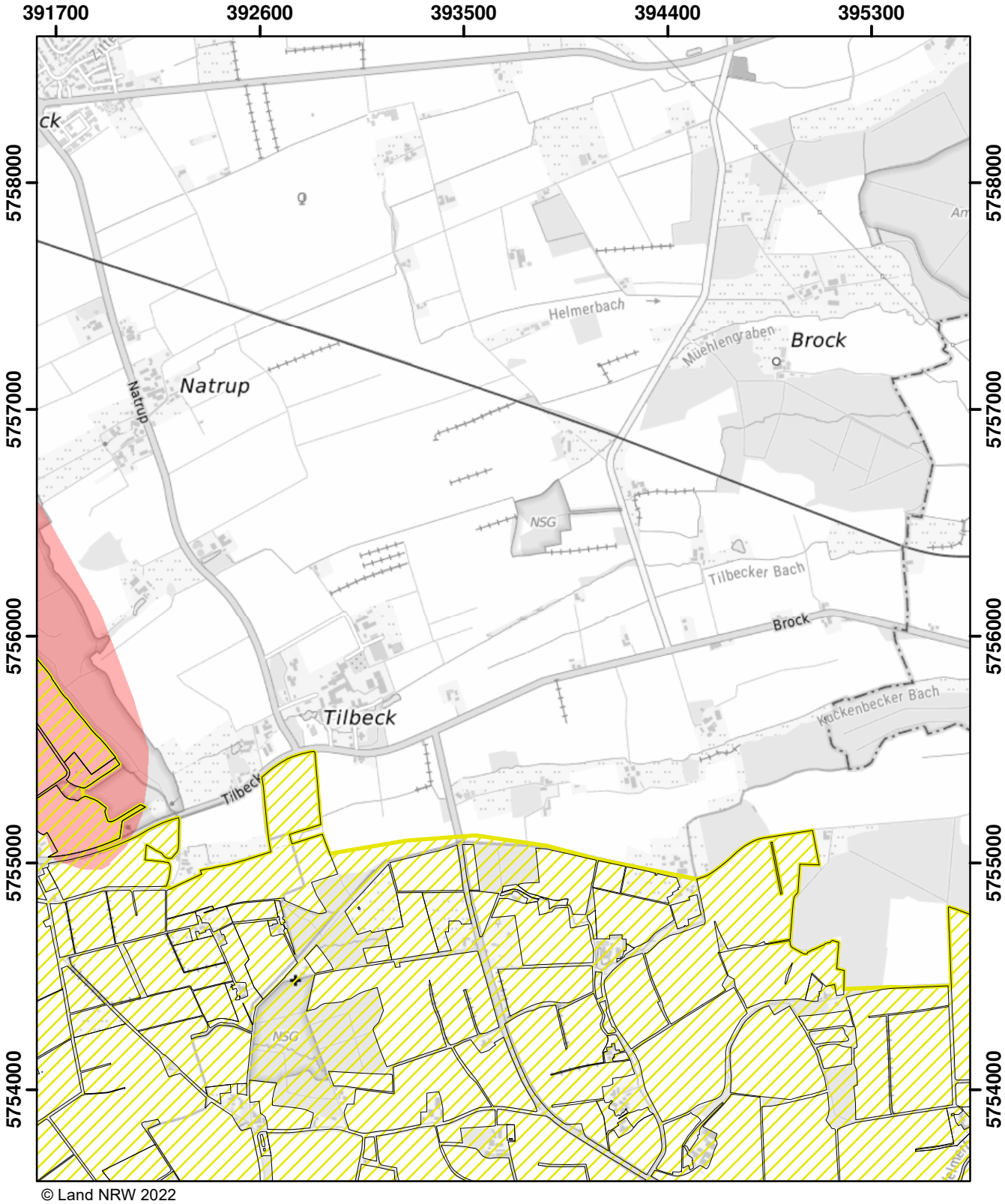

© Land NRW 2022

Mit Nitrat belastete Gebiete und eutrophierte Gebiete nach § 13a DüV, Stand Dezember 2022

- eutrophierte Gebiete nach § 13 AVV
- nitratbelastete Gebiete nach § 7 AVV
- "betroffene Feldblockflächen" in nitratbelasteten/eutrophierten Gebieten
- Staats-, Landesgrenze

Kilometer
0 0,5 1 1,5

Blatt: M28	Erstellt: 11.11.2022
Maßstab: 1:25.000	
Landesamt für Natur, Umwelt und Verbraucherschutz	

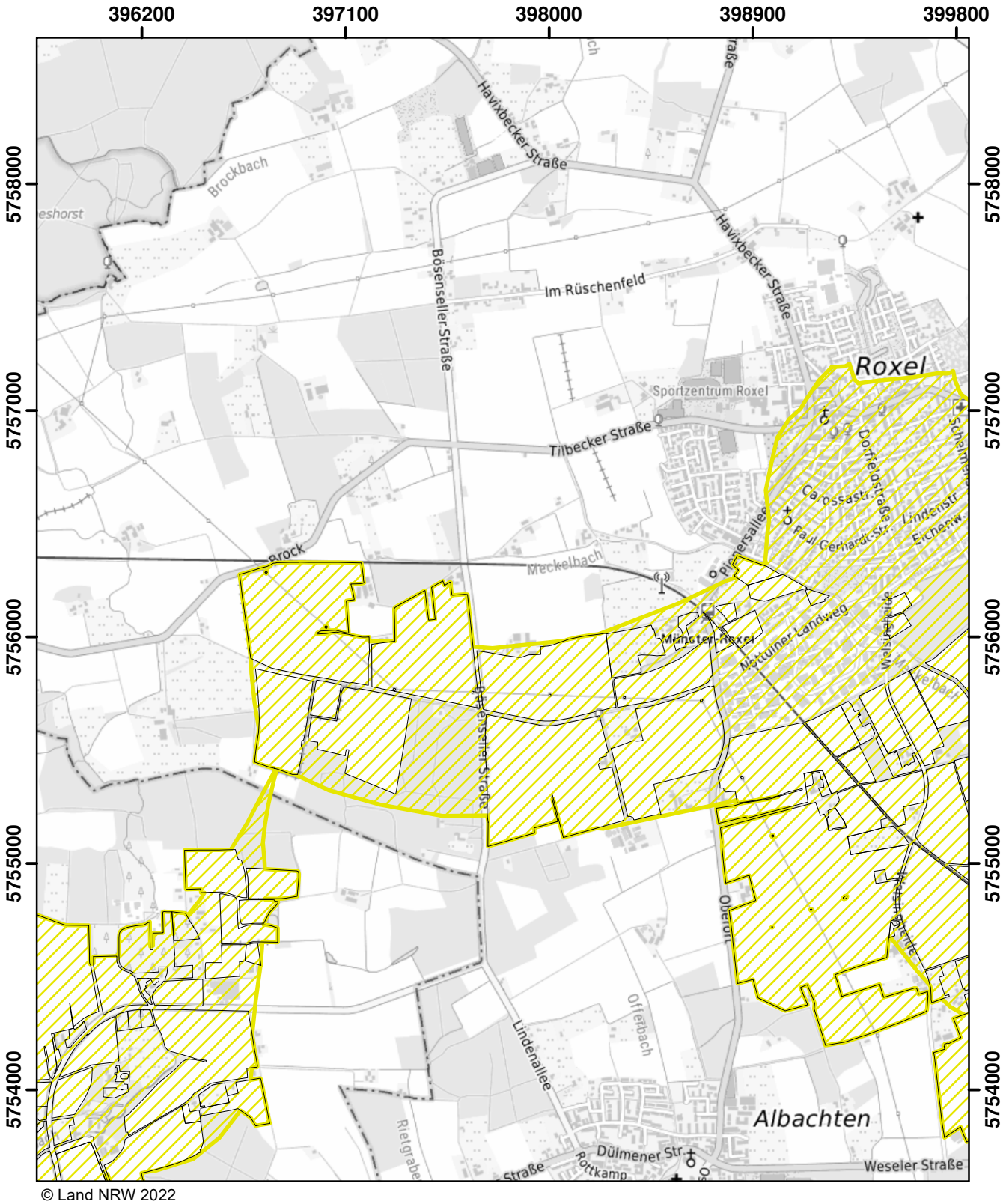

© Land NRW 2022

Mit Nitrat belastete Gebiete und eutrophierte Gebiete nach § 13a DüV, Stand Dezember 2022

- eutrophierte Gebiete nach § 13 AVV
- nitratbelastete Gebiete nach § 7 AVV
- "betroffene Feldblockflächen" in nitratbelasteten/eutrophierten Gebieten
- Staats-, Landesgrenze

0 0,5 1 1,5 Kilometer

Blatt: M29	Erstellt: 11.11.2022
Maßstab: 1:25.000	
Landesamt für Natur, Umwelt und Verbraucherschutz	

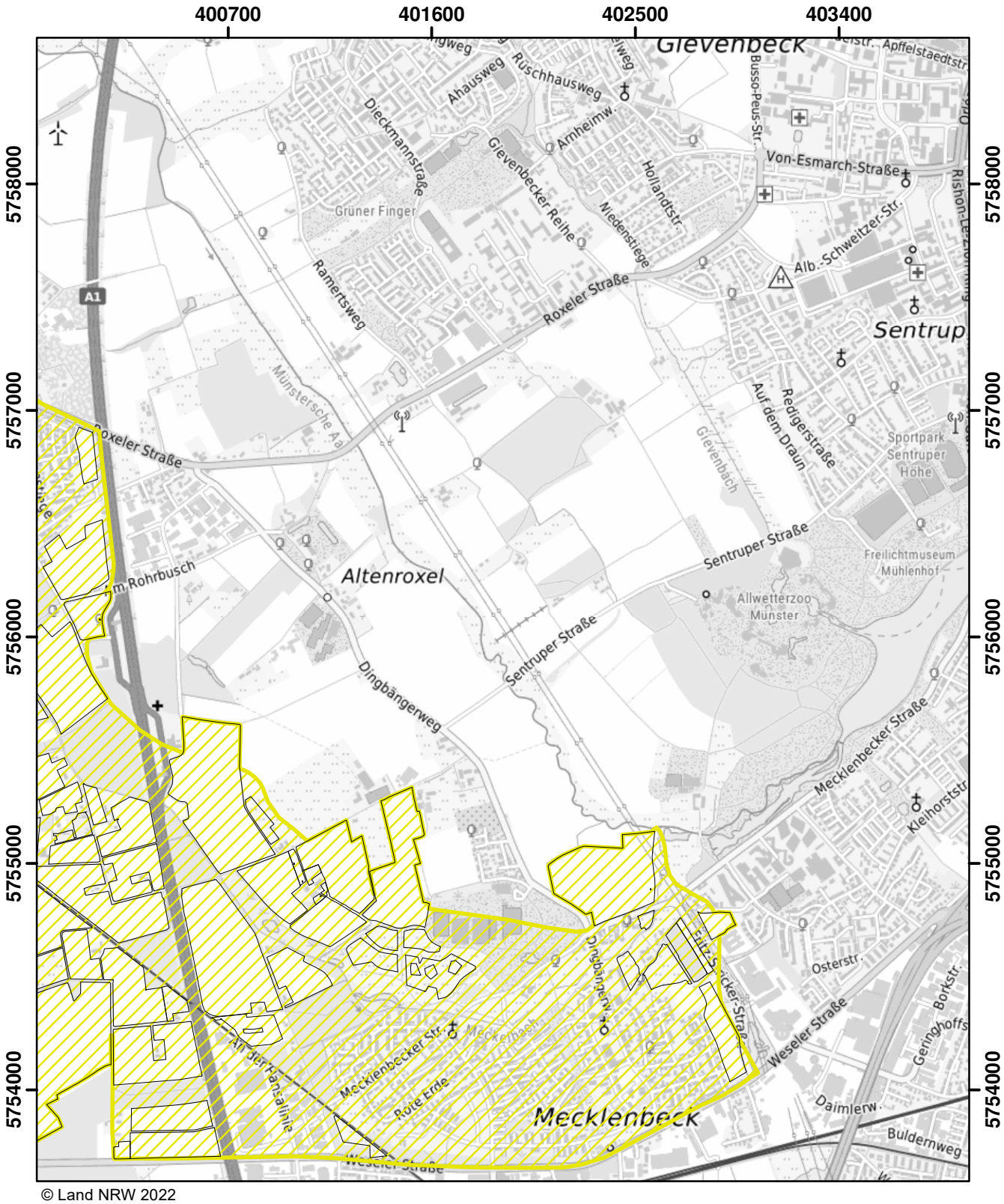

© Land NRW 2022

Mit Nitrat belastete Gebiete und eutrophierte Gebiete nach § 13a DüV, Stand Dezember 2022

- eutrophierte Gebiete nach § 13 AVV
- nitratbelastete Gebiete nach § 7 AVV
- "betroffene Feldblockflächen" in nitratbelasteten/eutrophierten Gebieten
- Staats-, Landesgrenze

0 0,5 1 1,5 Kilometer

Blatt: M30	Erstellt: 11.11.2022
Maßstab: 1:25.000	
Landesamt für Natur, Umwelt und Verbraucherschutz	

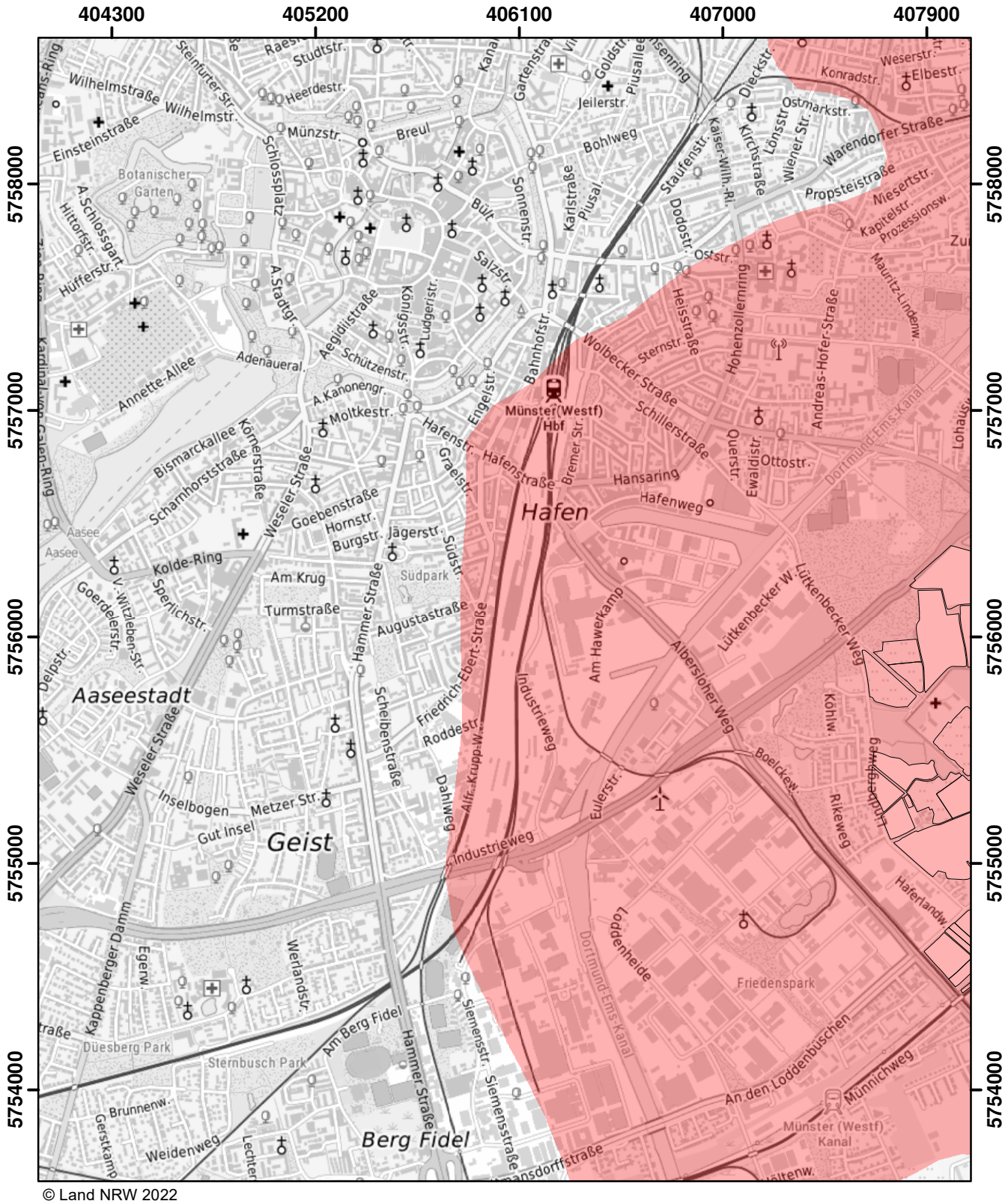

© Land NRW 2022

Mit Nitrat belastete Gebiete und eutrophierte Gebiete nach § 13a DüV, Stand Dezember 2022

eutrophierte Gebiete nach § 13 AVV

nitratbelastete Gebiete nach § 7 AVV

"betroffene Feldblockflächen" in nitratbelasteten/eutrophierten Gebieten

Staats-, Landesgrenze

Kilometer
0 0,5 1 1,5

Blatt: M31	Erstellt: 11.11.2022
Maßstab: 1:25.000	
Landesamt für Natur, Umwelt und Verbraucherschutz	

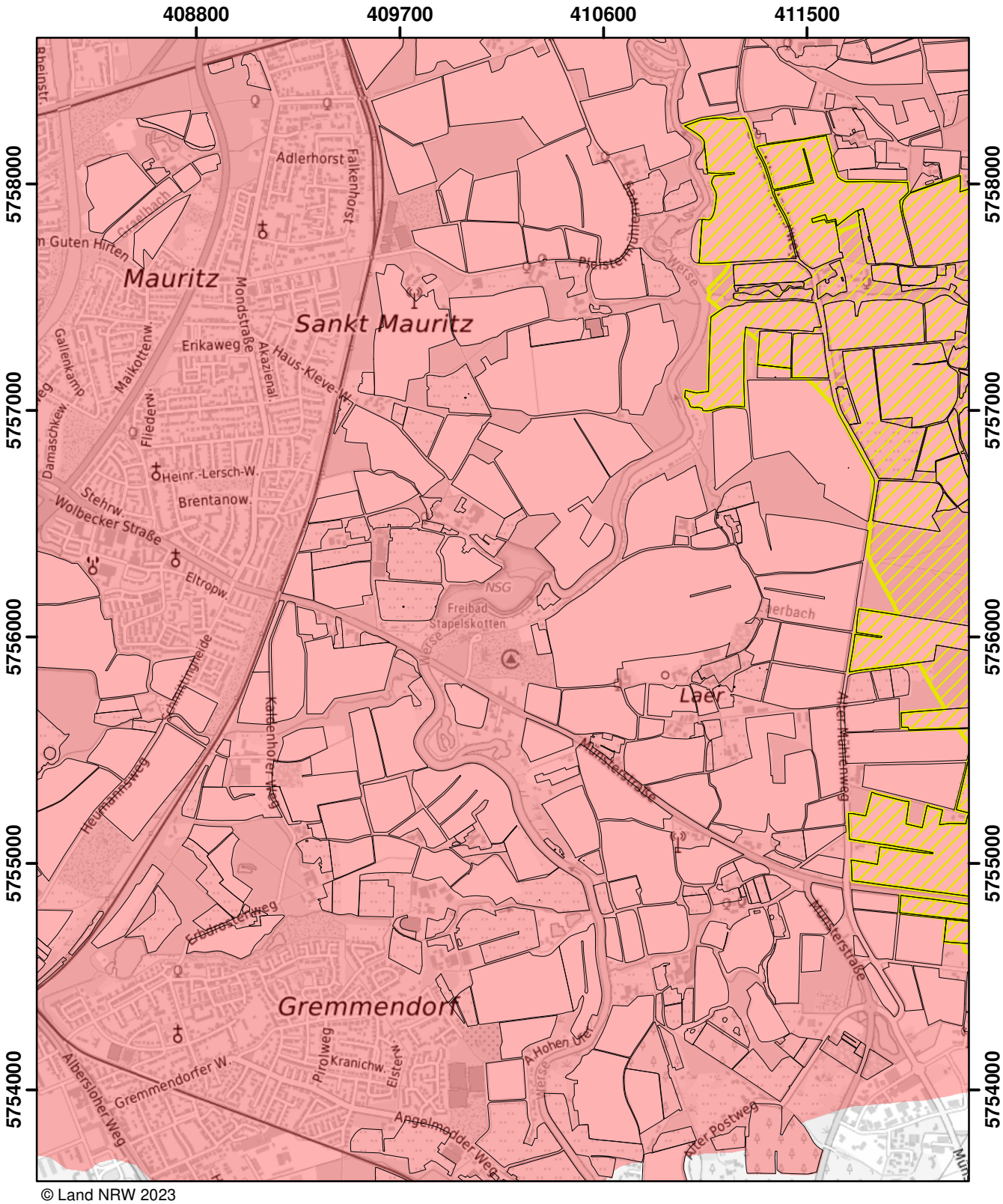

© Land NRW 2023

Mit Nitrat belastete Gebiete und eutrophierte Gebiete nach § 13a DüV, Stand Januar 2025

- eutrophierte Gebiete nach § 13 AVV GeA
- mit Nitrat belastete Gebiete nach § 7 AVV GeA
- "betroffene Feldblockflächen" in nitratbelasteten/eutrophierten Gebieten
- Staats-, Landesgrenze

0 0,5 1 1,5 Kilometer

Blatt: M32	Erstellt: 14.11.2024
Maßstab: 1:25.000	
Landesamt für Natur, Umwelt und Verbraucherschutz	

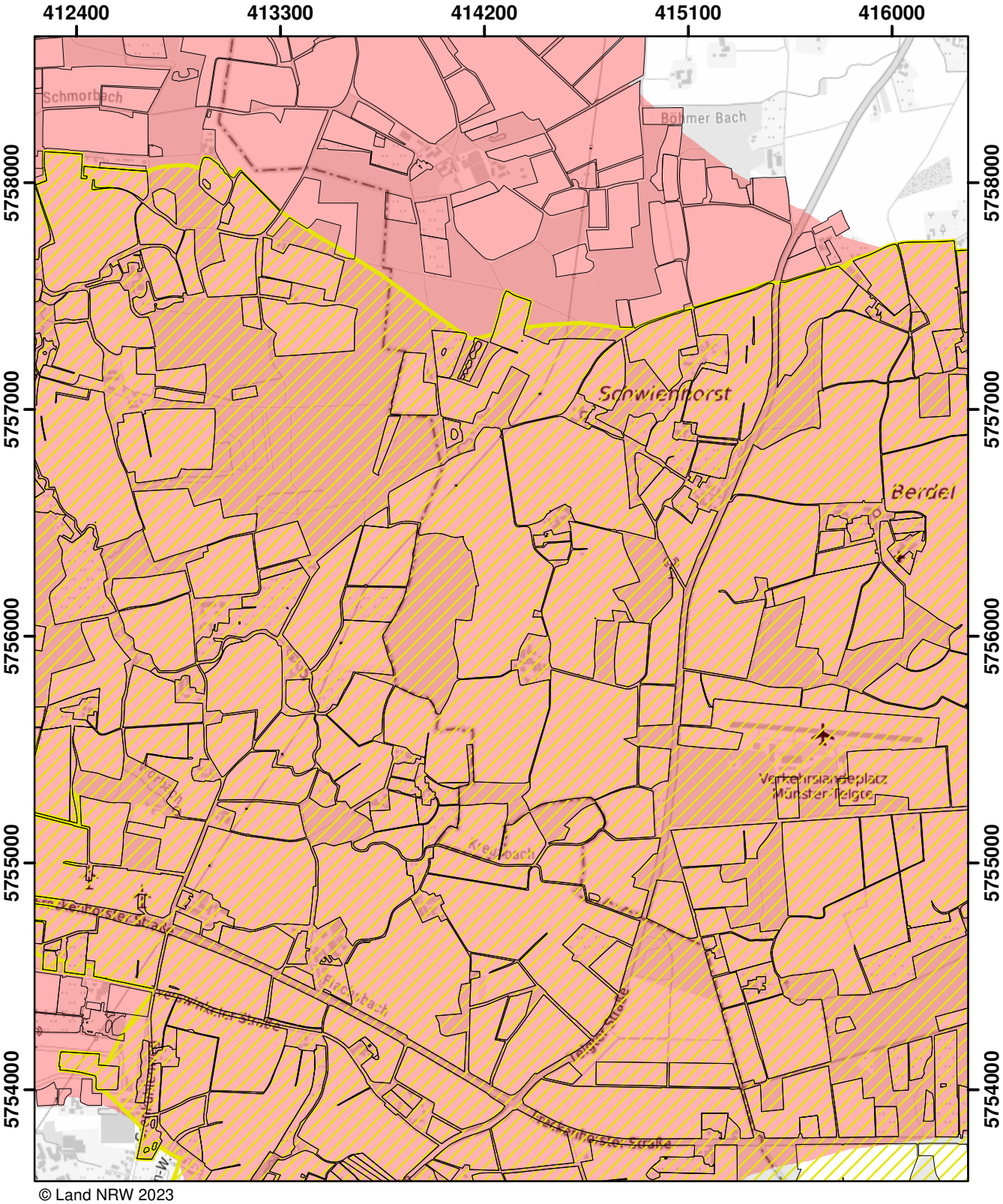

© Land NRW 2023

Mit Nitrat belastete Gebiete und eutrophierte Gebiete nach § 13a DüV, Stand Januar 2025

- eutrophierte Gebiete nach § 13 AVV GeA
- mit Nitrat belastete Gebiete nach § 7 AVV GeA
- "betroffene Feldblockflächen" in nitratbelasteten/eutrophierten Gebieten
- Staats-, Landesgrenze

0 0,5 1 1,5 Kilometer

Blatt: M33	Erstellt: 14.11.2024
Maßstab: 1:25.000	
Landesamt für Natur, Umwelt und Verbraucherschutz	

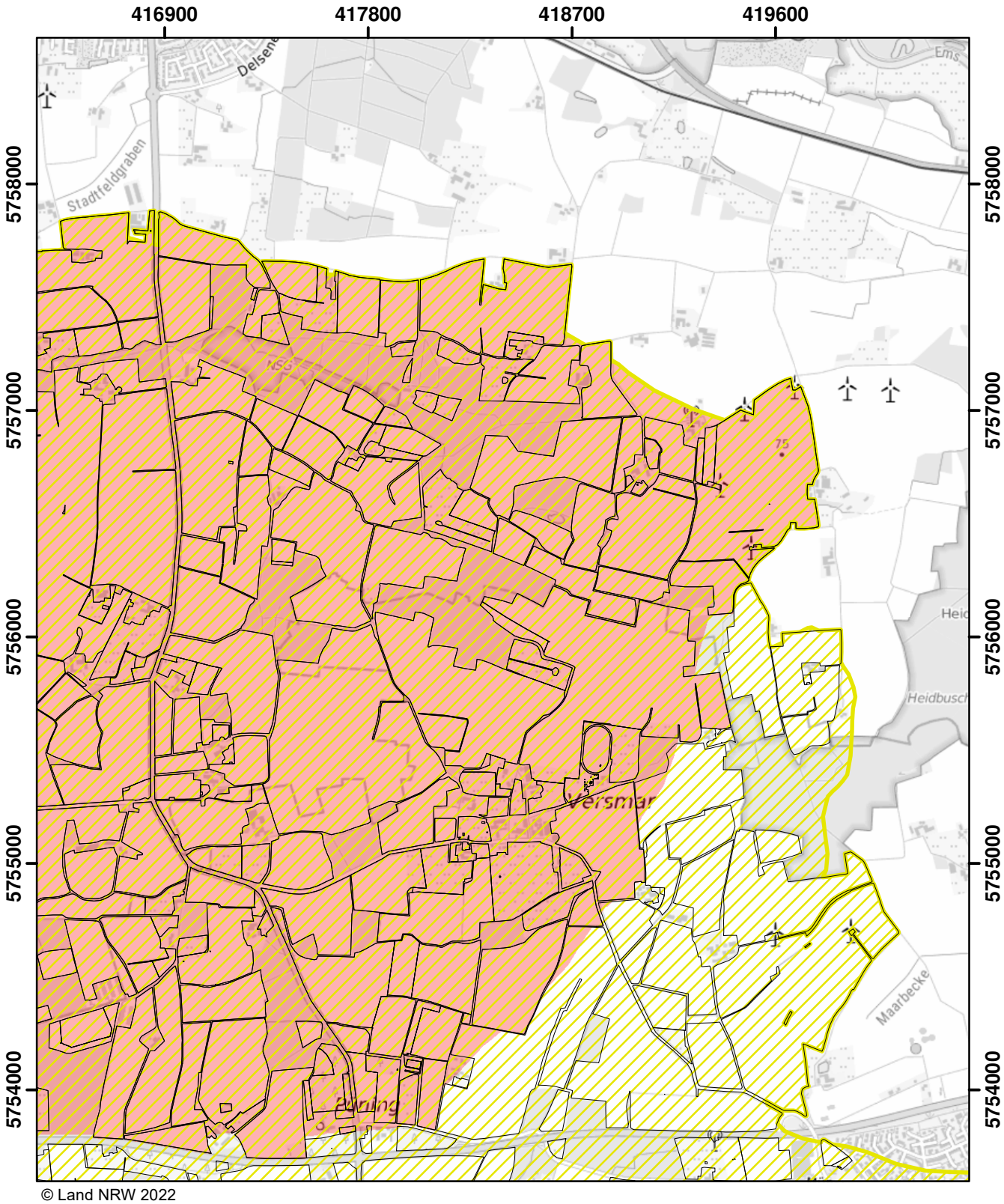

© Land NRW 2022

Mit Nitrat belastete Gebiete und eutrophierte Gebiete nach § 13a DüV, Stand Dezember 2022

- eutrophierte Gebiete nach § 13 AVV
- nitratbelastete Gebiete nach § 7 AVV
- "betroffene Feldblockflächen" in nitratbelasteten/eutrophierten Gebieten
- Staats-, Landesgrenze

0 — 0,5 — 1 — 1,5 Kilometer

Blatt: M34	Erstellt: 11.11.2022
Maßstab: 1:25.000	
Landesamt für Natur, Umwelt und Verbraucherschutz	

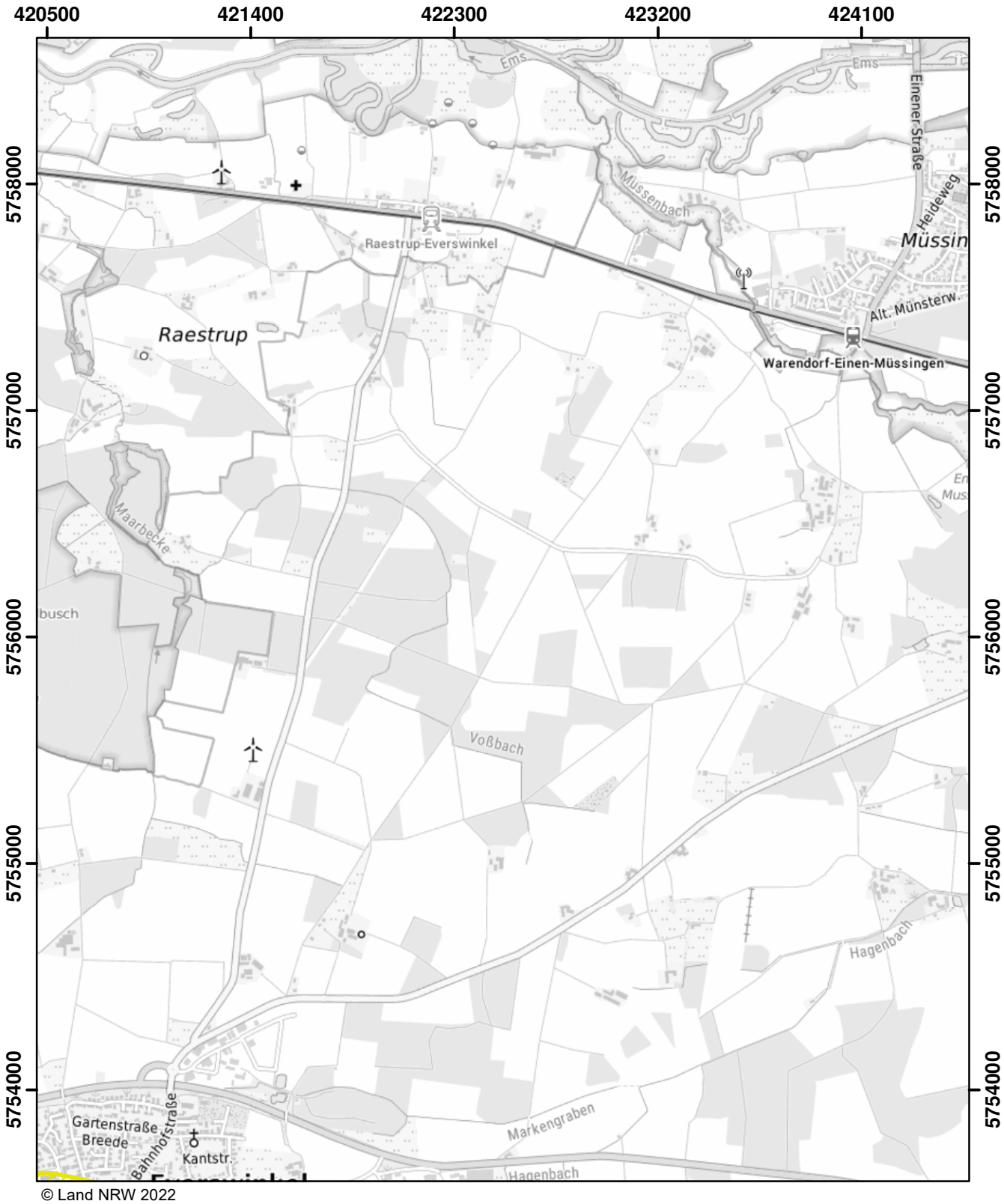

© Land NRW 2022

Mit Nitrat belastete Gebiete und eutrophierte Gebiete nach § 13a DüV, Stand Dezember 2022

- eutrophierte Gebiete nach § 13 AVV
- nitratbelastete Gebiete nach § 7 AVV
- "betroffene Feldblockflächen" in nitratbelasteten/eutrophierten Gebieten
- Staats-, Landesgrenze

Kilometer
0 0,5 1 1,5

Blatt: M35	Erstellt: 11.11.2022
Maßstab: 1:25.000	
Landesamt für Natur, Umwelt und Verbraucherschutz	

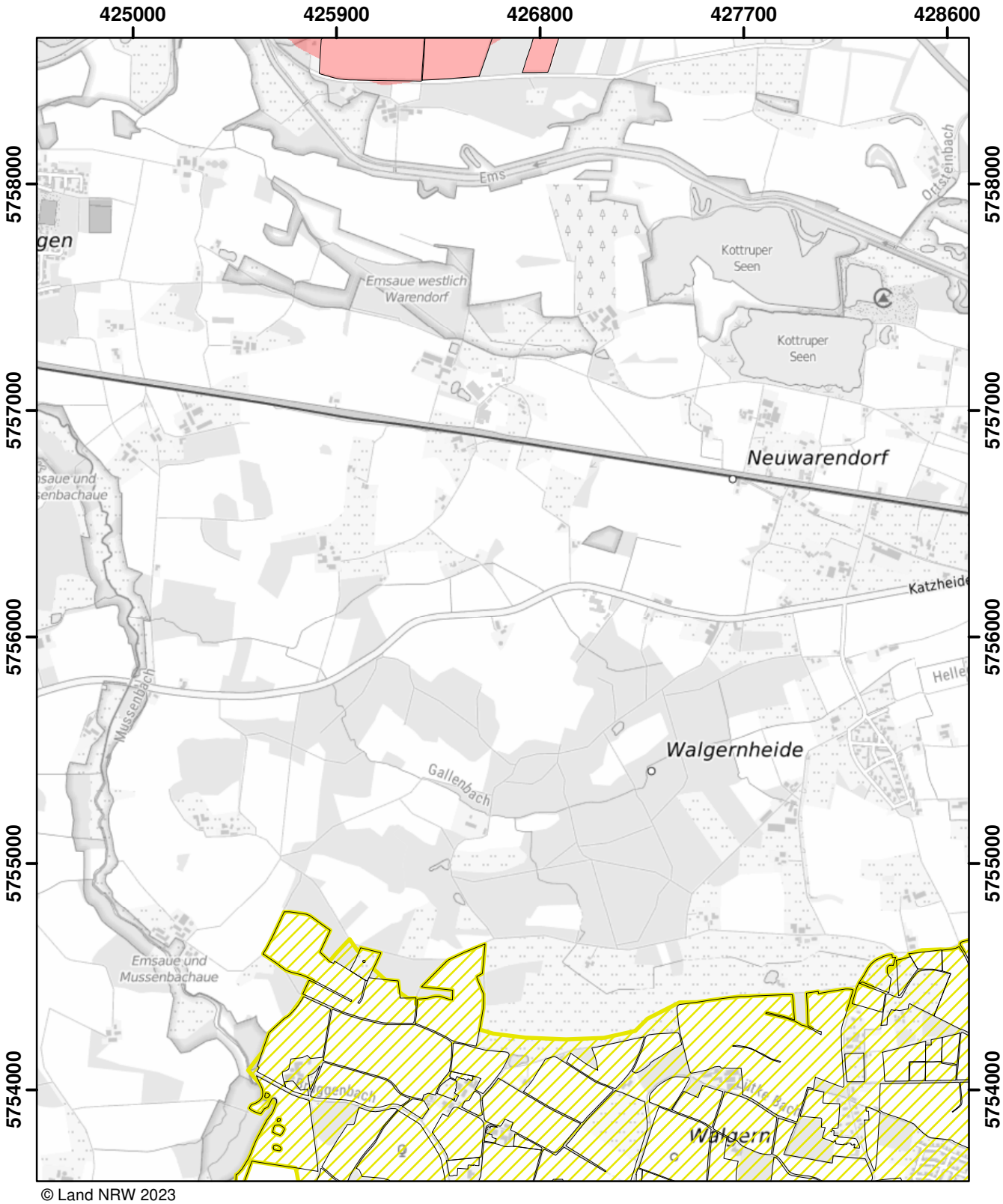

© Land NRW 2023

Mit Nitrat belastete Gebiete und eutrophierte Gebiete nach § 13a DüV, Stand Januar 2025

- eutrophierte Gebiete nach § 13 AVV GeA
- mit Nitrat belastete Gebiete nach § 7 AVV GeA
- "betroffene Feldblockflächen" in nitratbelasteten/eutrophierten Gebieten
- Staats-, Landesgrenze

0 0,5 1 1,5 Kilometer

Blatt: M36	Erstellt: 14.11.2024
Maßstab: 1:25.000	
Landesamt für Natur, Umwelt und Verbraucherschutz	

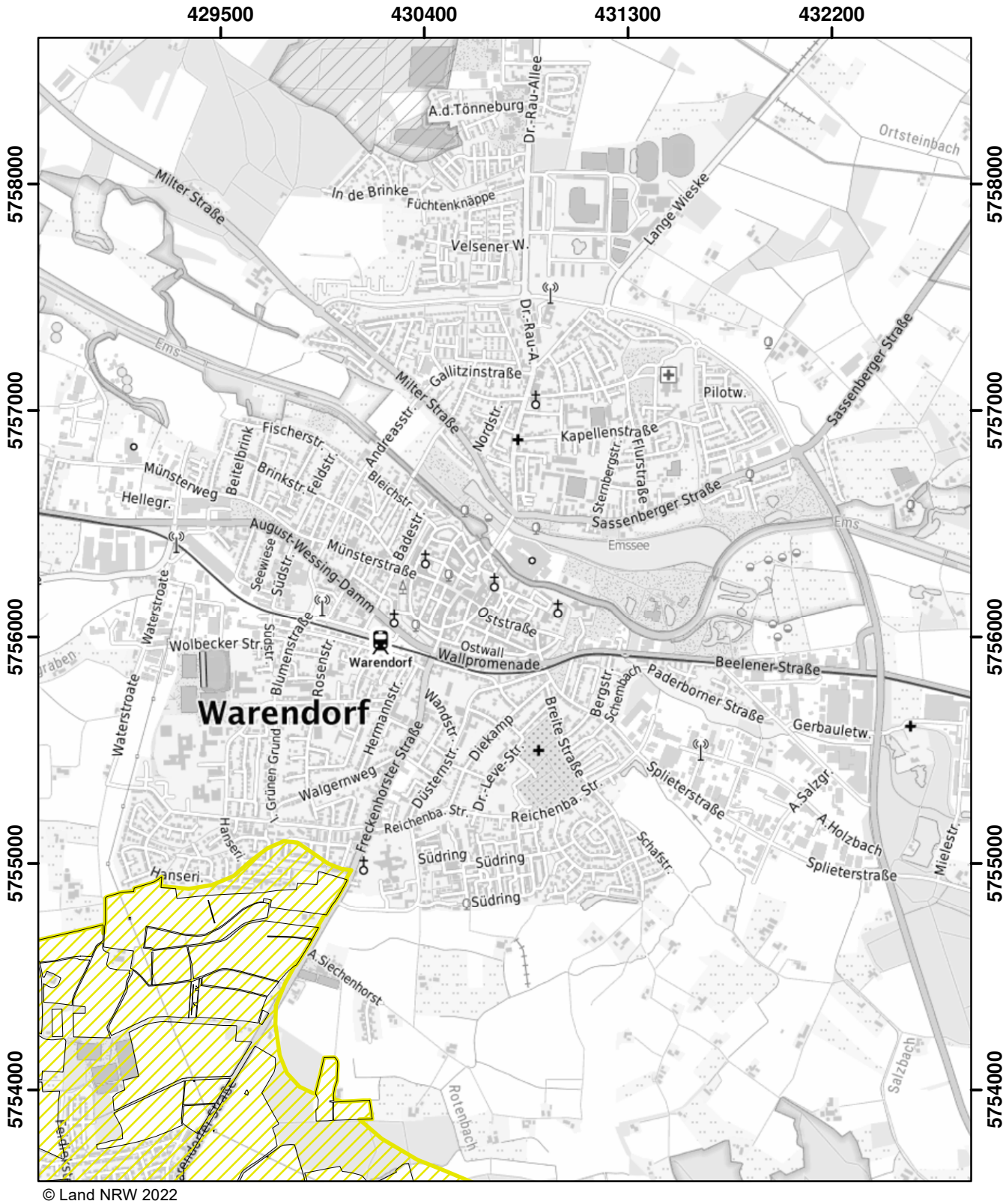

© Land NRW 2022

Mit Nitrat belastete Gebiete und eutrophierte Gebiete nach § 13a DüV, Stand Dezember 2022

- eutrophierte Gebiete nach § 13 AVV
- nitratbelastete Gebiete nach § 7 AVV
- "betroffene Feldblockflächen" in nitratbelasteten/eutrophierten Gebieten
- Staats-, Landesgrenze

0 0,5 1 1,5 Kilometer

Blatt: M37	Erstellt: 11.11.2022
Maßstab: 1:25.000	
Landesamt für Natur, Umwelt und Verbraucherschutz	

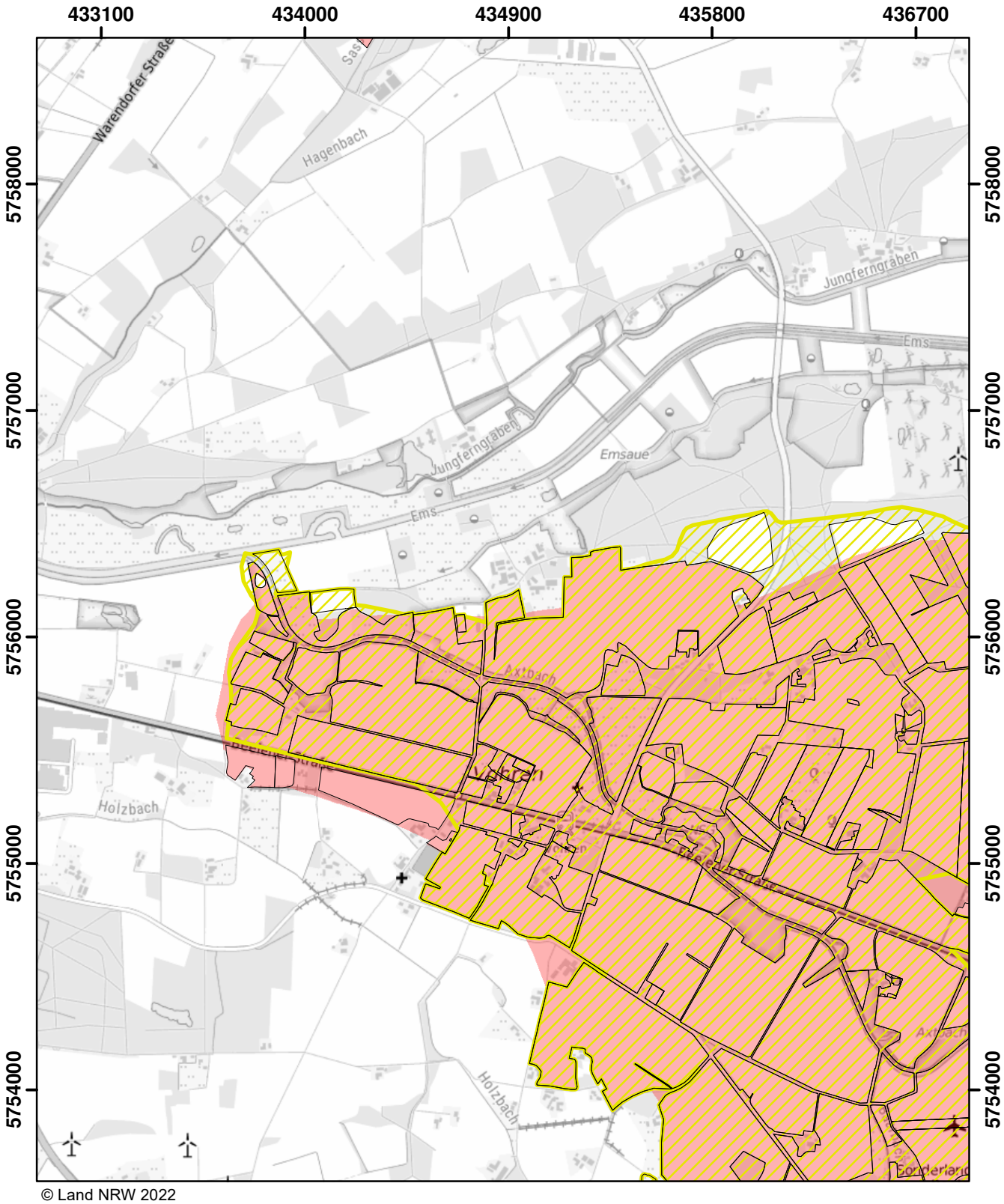

© Land NRW 2022

Mit Nitrat belastete Gebiete und eutrophierte Gebiete nach § 13a DüV, Stand Dezember 2022

- eutrophierte Gebiete nach § 13 AVV
- nitratbelastete Gebiete nach § 7 AVV
- "betroffene Feldblockflächen" in nitratbelasteten/eutrophierten Gebieten
- Staats-, Landesgrenze

0 0,5 1 1,5 Kilometer

Blatt: M38	Erstellt: 11.11.2022
Maßstab: 1:25.000	
Landesamt für Natur, Umwelt und Verbraucherschutz	

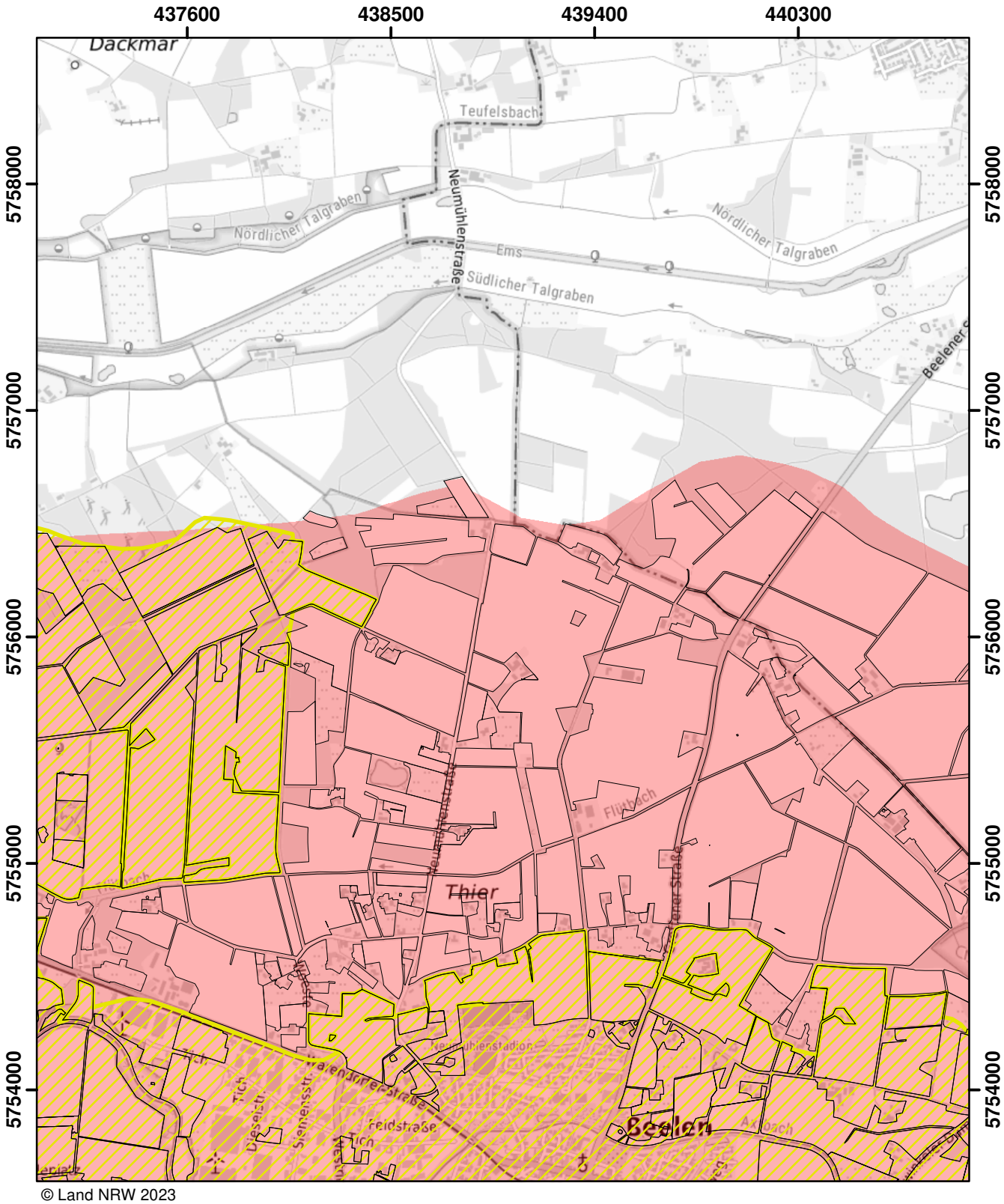

© Land NRW 2023

Mit Nitrat belastete Gebiete und eutrophierte Gebiete nach § 13a DüV, Stand Januar 2025

- eutrophierte Gebiete nach § 13 AVV GeA
- mit Nitrat belastete Gebiete nach § 7 AVV GeA
- "betroffene Feldblockflächen" in nitratbelasteten/eutrophierten Gebieten
- Staats-, Landesgrenze

Kilometer
0 0,5 1 1,5

Blatt: M39	Erstellt: 14.11.2024
Maßstab: 1:25.000	
Landesamt für Natur, Umwelt und Verbraucherschutz	

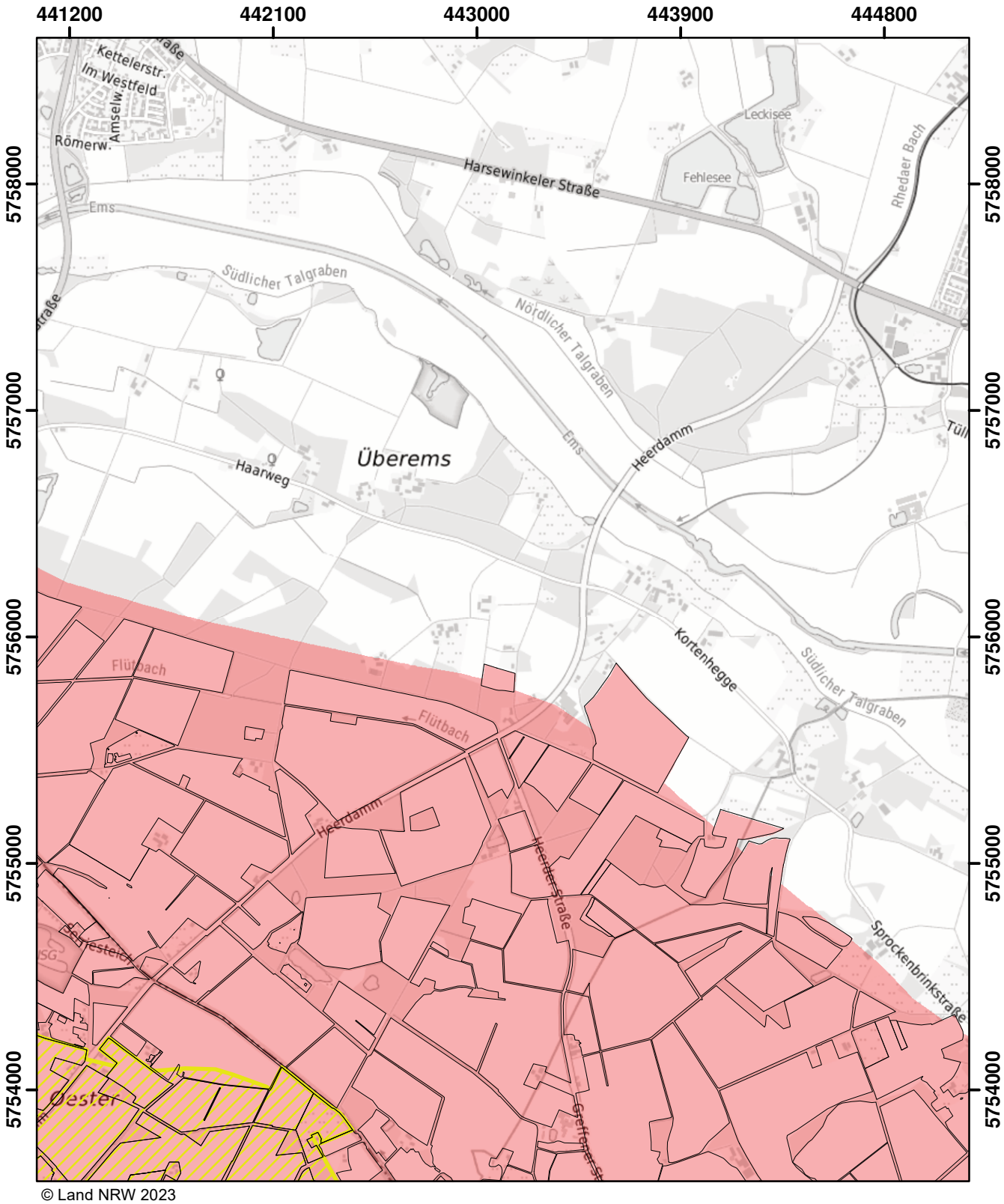

© Land NRW 2023

Mit Nitrat belastete Gebiete und eutrophierte Gebiete nach § 13a DüV, Stand Januar 2024

- eutrophierte Gebiete nach § 13 AVV GeA
- nitratbelastete Gebiete nach § 7 AVV GeA
- "betroffene Feldblockflächen" in nitratbelasteten/eutrophierten Gebieten
- Staats-, Landesgrenze

0 0,5 1 1,5 Kilometer

Blatt: M40	Erstellt: 10.11.2023
Maßstab: 1:25.000	
Landesamt für Natur, Umwelt und Verbraucherschutz	

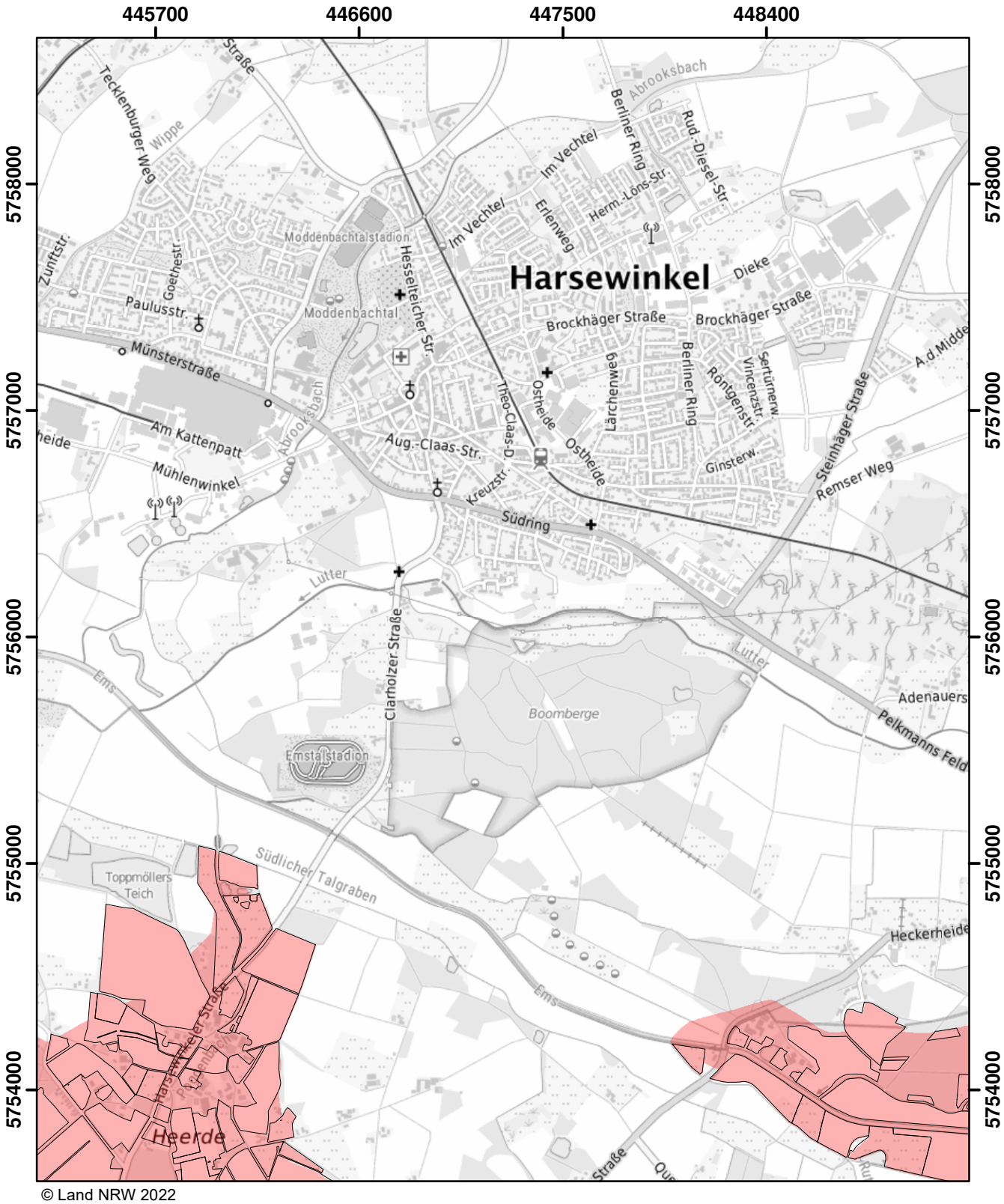

© Land NRW 2022

Mit Nitrat belastete Gebiete und eutrophierte Gebiete nach § 13a DüV, Stand Dezember 2022

- eutrophierte Gebiete nach § 13 AVV
- nitratbelastete Gebiete nach § 7 AVV
- "betroffene Feldblockflächen" in nitratbelasteten/eutrophierten Gebieten
- Staats-, Landesgrenze

0 0,5 1 1,5 Kilometer

Blatt: M41	Erstellt: 11.11.2022
Maßstab: 1:25.000	
Landesamt für Natur, Umwelt und Verbraucherschutz	

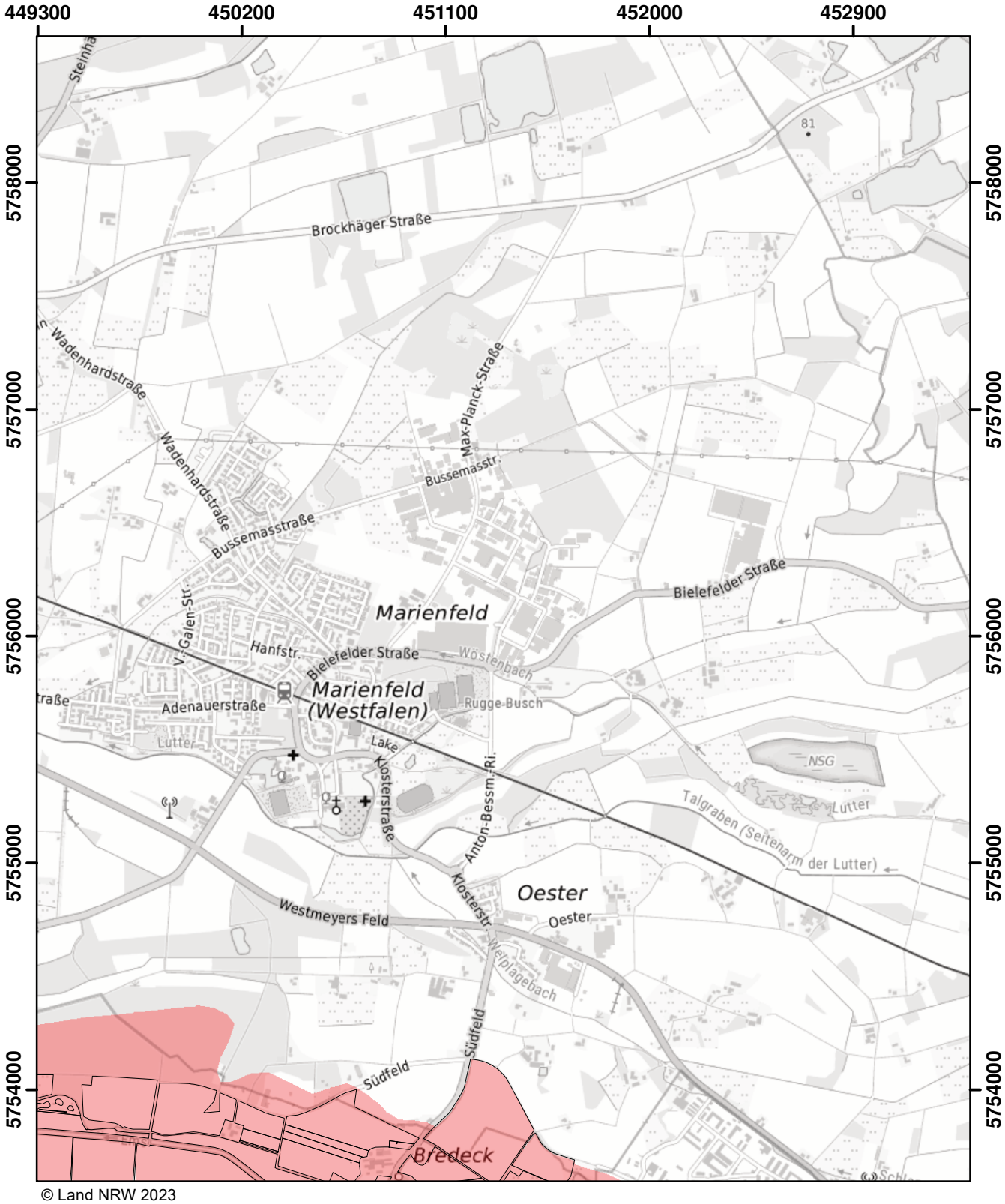

© Land NRW 2023

Mit Nitrat belastete Gebiete und eutrophierte Gebiete nach § 13a DüV, Stand Januar 2024

- eutrophierte Gebiete nach § 13 AVV GeA
- nitratbelastete Gebiete nach § 7 AVV GeA
- "betroffene Feldblockflächen" in nitratbelasteten/eutrophierten Gebieten
- Staats-, Landesgrenze

Kilometer
0 0,5 1 1,5

Blatt: M42	Erstellt: 10.11.2023
Maßstab: 1:25.000	
Landesamt für Natur, Umwelt und Verbraucherschutz	

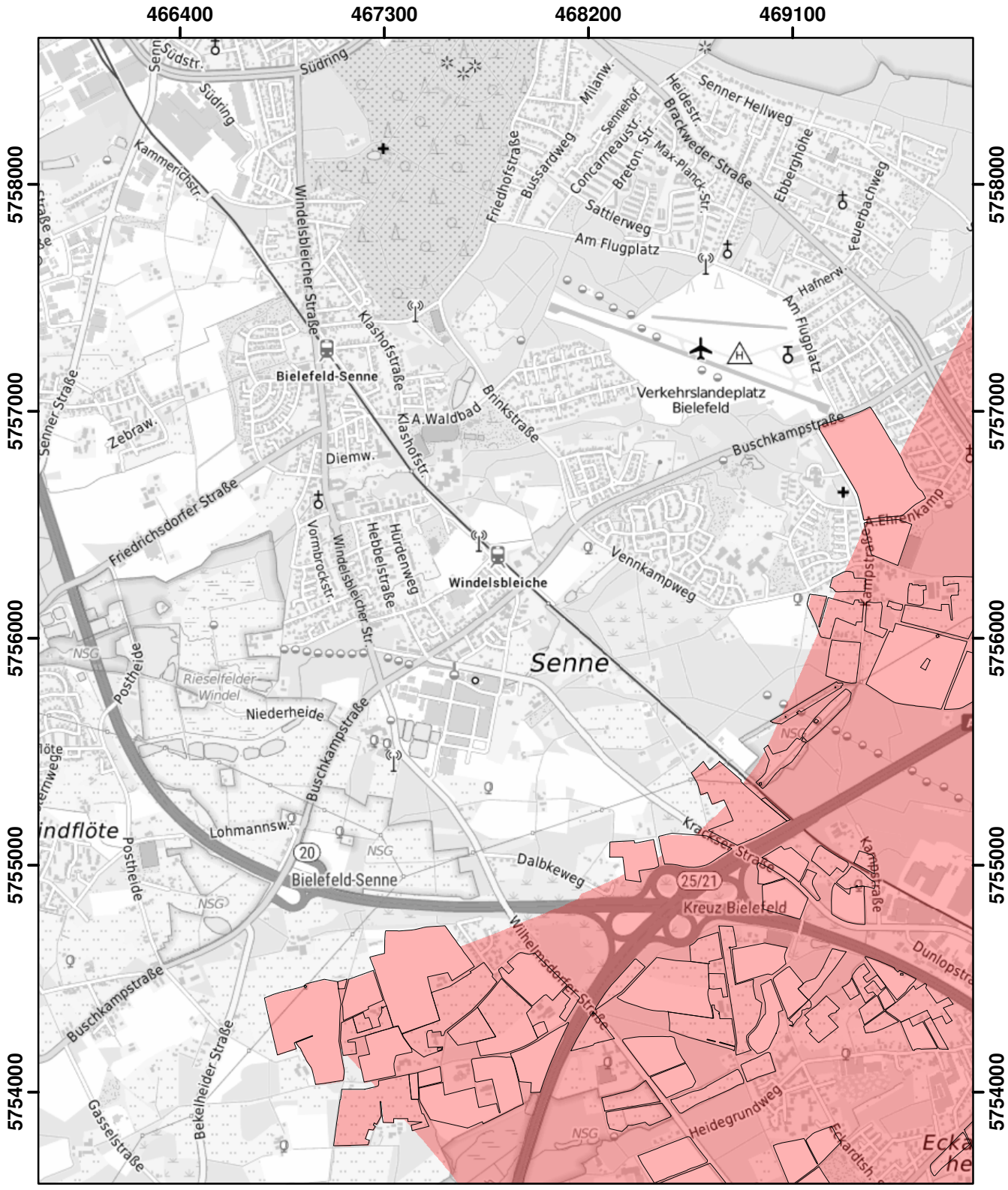

© Land NRW 2022

Mit Nitrat belastete Gebiete und eutrophierte Gebiete nach § 13a DüV, Stand Dezember 2022

- eutrophierte Gebiete nach § 13 AVV
- nitratbelastete Gebiete nach § 7 AVV
- "betroffene Feldblockflächen" in nitratbelasteten/eutrophierten Gebieten
- Staats-, Landesgrenze

0 0,5 1 1,5 Kilometer

Blatt: M46	Erstellt: 11.11.2022
Maßstab: 1:25.000	
Landesamt für Natur, Umwelt und Verbraucherschutz	

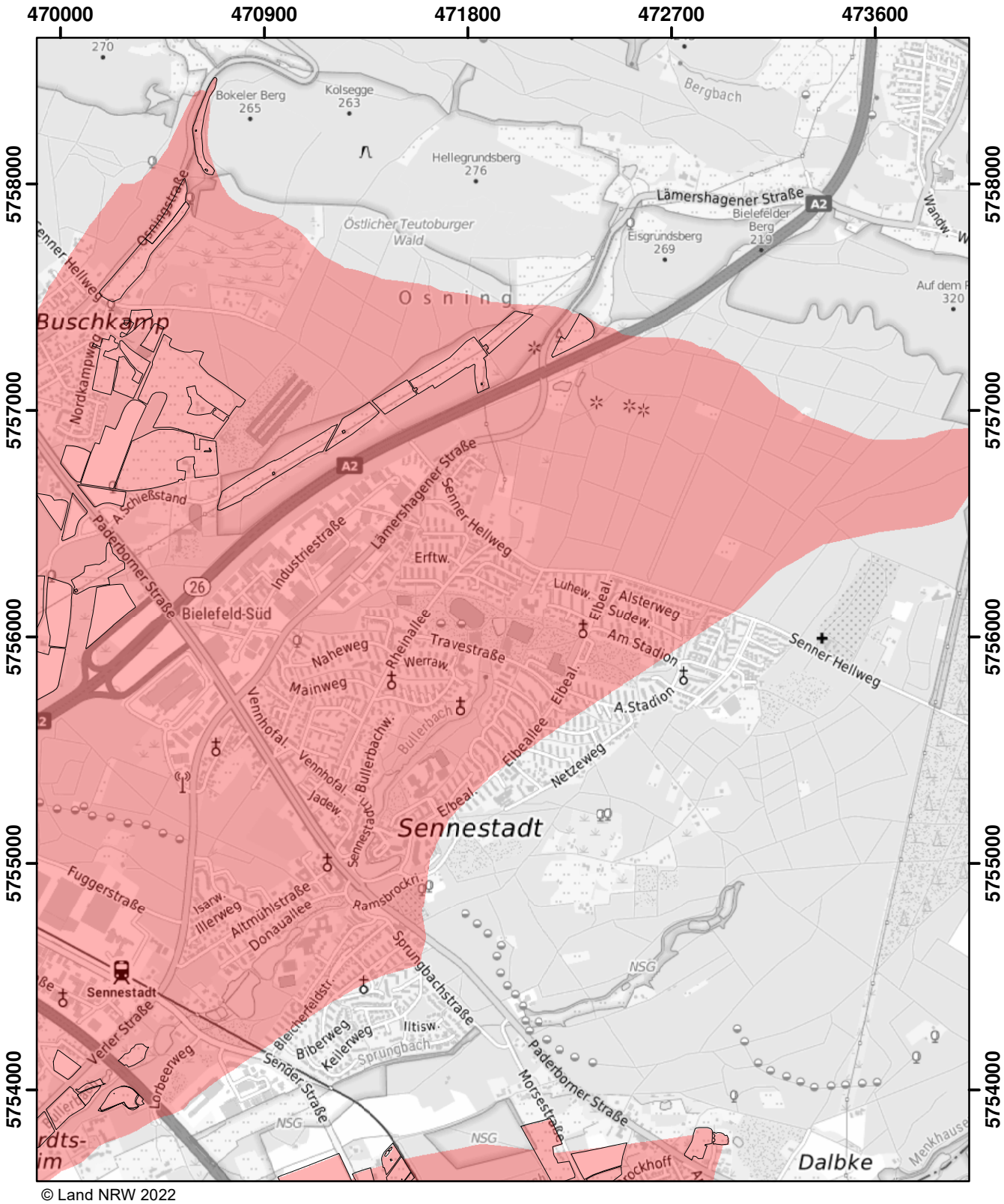

© Land NRW 2022

Mit Nitrat belastete Gebiete und eutrophierte Gebiete nach § 13a DüV, Stand Dezember 2022

- eutrophierte Gebiete nach § 13 AVV
- nitratbelastete Gebiete nach § 7 AVV
- "betroffene Feldblockflächen" in nitratbelasteten/eutrophierten Gebieten
- Staats-, Landesgrenze

Kilometer
0 0,5 1 1,5

Blatt: M47	Erstellt: 11.11.2022
Maßstab: 1:25.000	
Landesamt für Natur, Umwelt und Verbraucherschutz	

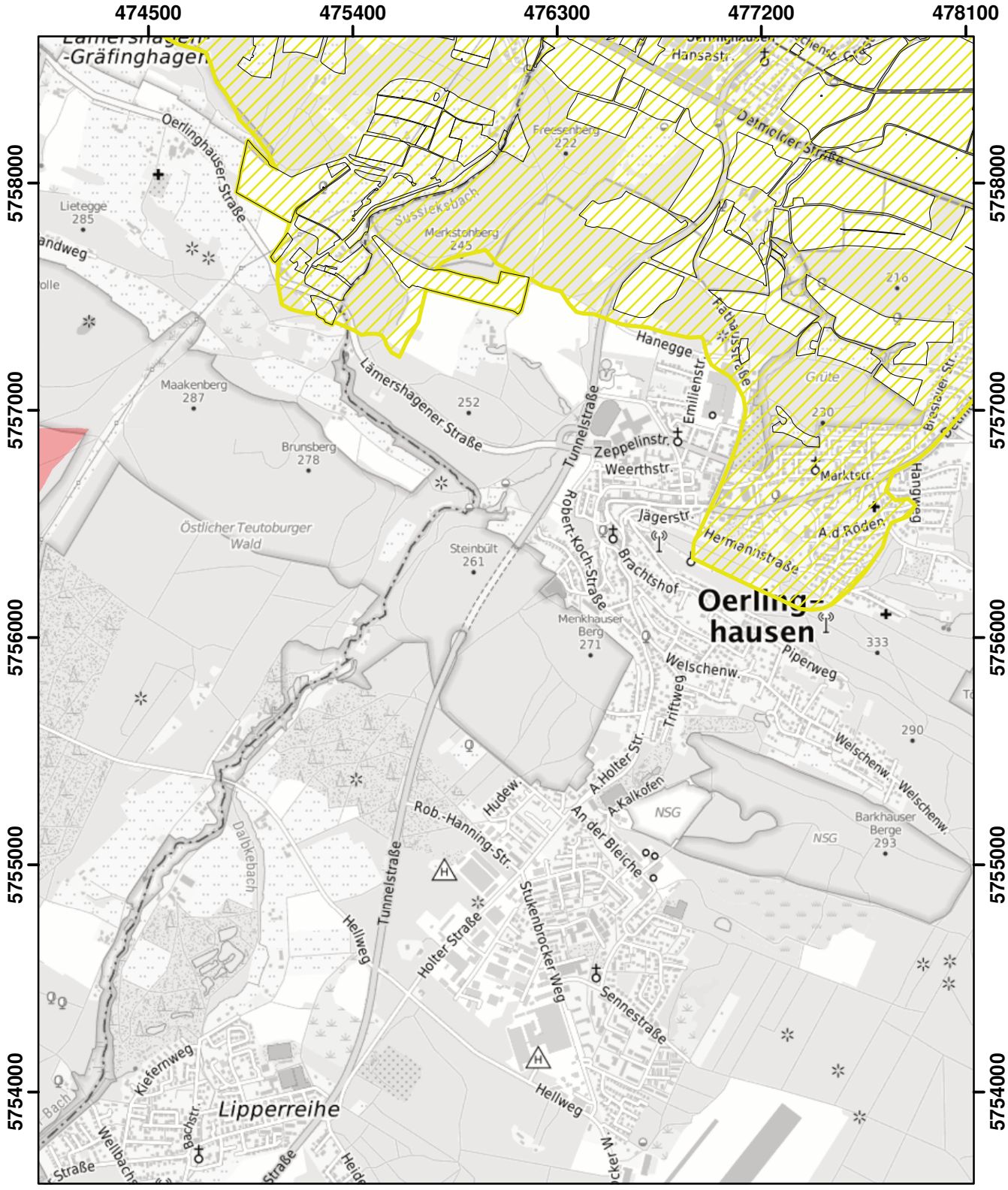

© Land NRW 2023

Mit Nitrat belastete Gebiete und eutrophierte Gebiete nach § 13a DüV, Stand Januar 2024

- eutrophierte Gebiete nach § 13 AVV GeA
- nitratbelastete Gebiete nach § 7 AVV GeA
- "betroffene Feldblockflächen" in nitratbelasteten/eutrophierten Gebieten
- Staats-, Landesgrenze

Kilometer
0 0,5 1 1,5

Blatt: M48	Erstellt: 10.11.2023
Maßstab: 1:25.000	
Landesamt für Natur, Umwelt und Verbraucherschutz	

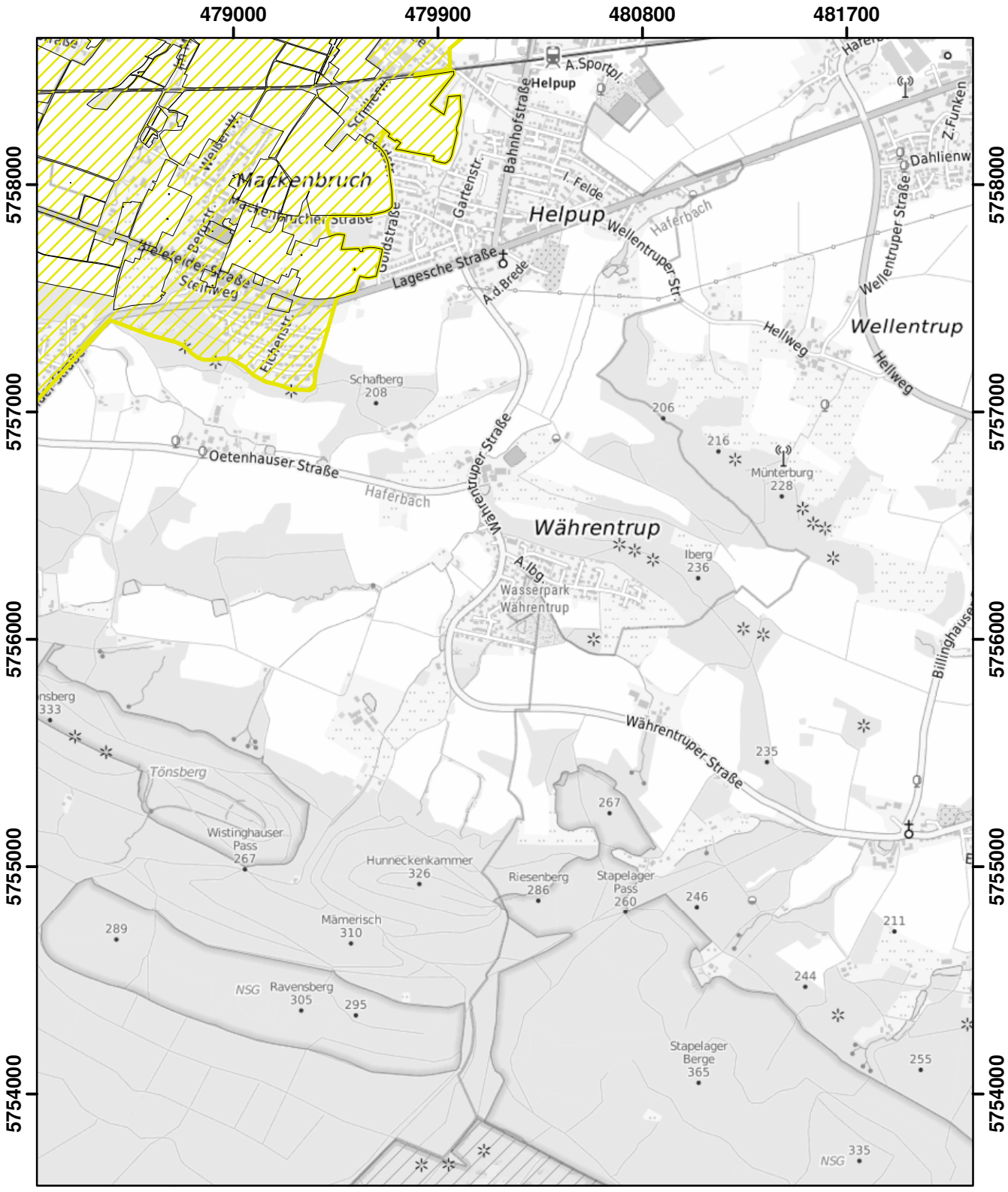

© Land NRW 2022

Mit Nitrat belastete Gebiete und eutrophierte Gebiete nach § 13a DüV, Stand Dezember 2022

- eutrophierte Gebiete nach § 13 AVV
- nitratbelastete Gebiete nach § 7 AVV
- "betroffene Feldblockflächen" in nitratbelasteten/eutrophierten Gebieten
- Staats-, Landesgrenze

0 0,5 1 1,5 Kilometer

Blatt: M49	Erstellt: 11.11.2022
Maßstab: 1:25.000	
Landesamt für Natur, Umwelt und Verbraucherschutz	

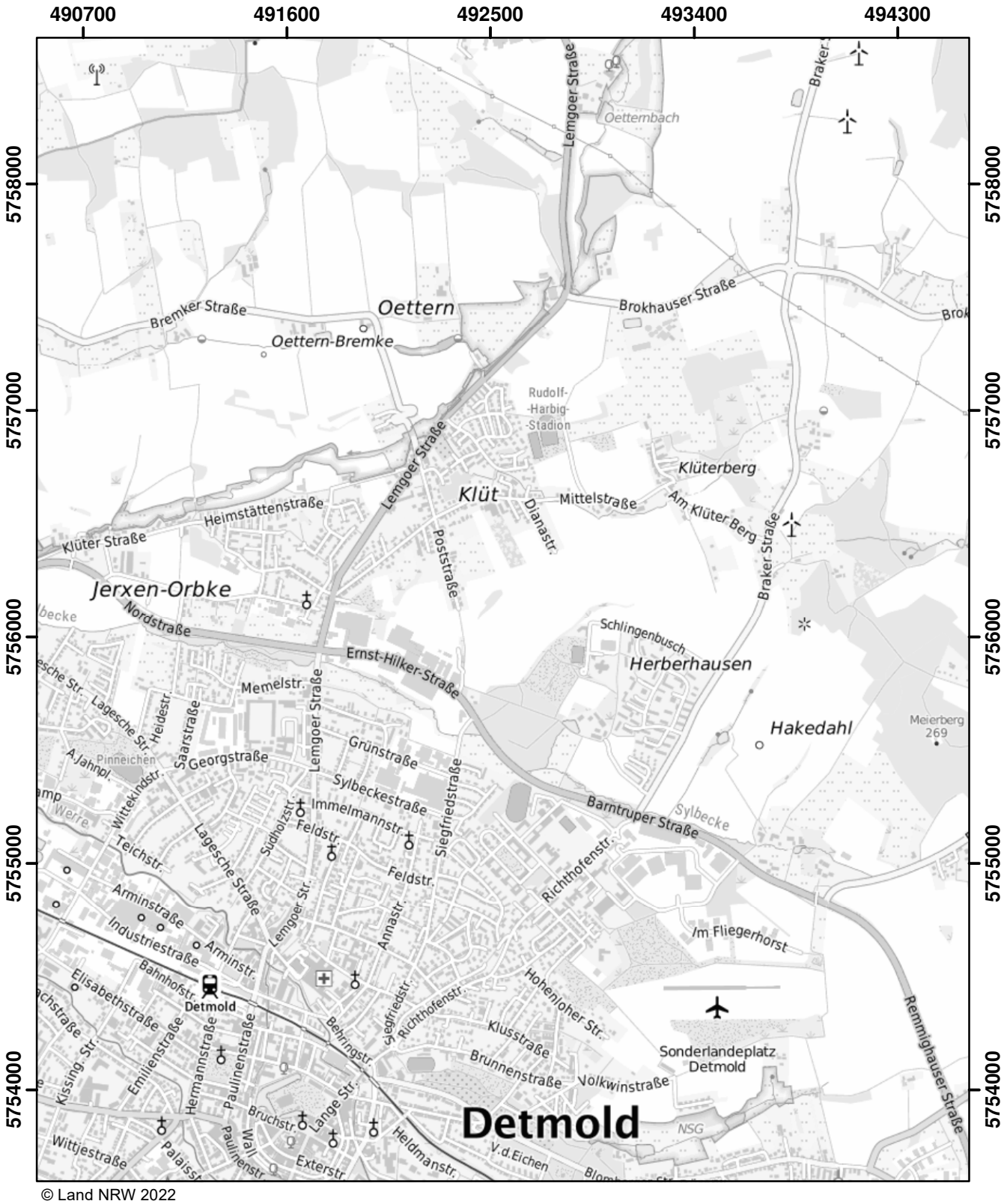

© Land NRW 2022

Mit Nitrat belastete Gebiete und eutrophierte Gebiete nach § 13a DüV, Stand Dezember 2022

- eutrophierte Gebiete nach § 13 AVV
- nitratbelastete Gebiete nach § 7 AVV
- "betroffene Feldblockflächen" in nitratbelasteten/eutrophierten Gebieten
- Staats-, Landesgrenze

0 0,5 1 1,5 Kilometer

Blatt: M52	Erstellt: 11.11.2022
Maßstab: 1:25.000	
Landesamt für Natur, Umwelt und Verbraucherschutz	

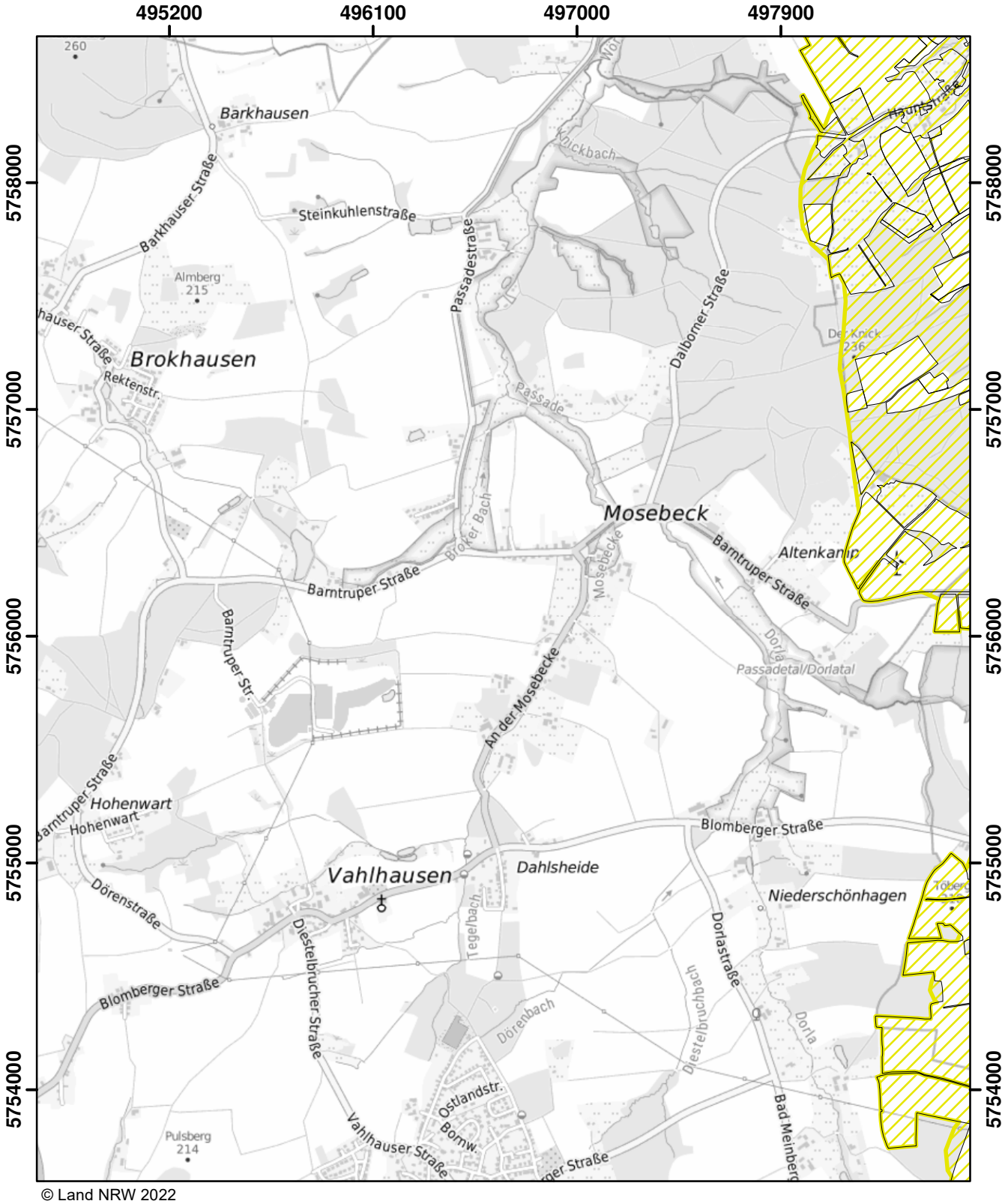

© Land NRW 2022

Mit Nitrat belastete Gebiete und eutrophierte Gebiete nach § 13a DüV, Stand Dezember 2022

- eutrophierte Gebiete nach § 13 AVV
- nitratbelastete Gebiete nach § 7 AVV
- "betroffene Feldblockflächen" in nitratbelasteten/eutrophierten Gebieten
- Staats-, Landesgrenze

0 0,5 1 1,5 Kilometer

Blatt: M53	Erstellt: 11.11.2022
Maßstab: 1:25.000	
Landesamt für Natur, Umwelt und Verbraucherschutz	

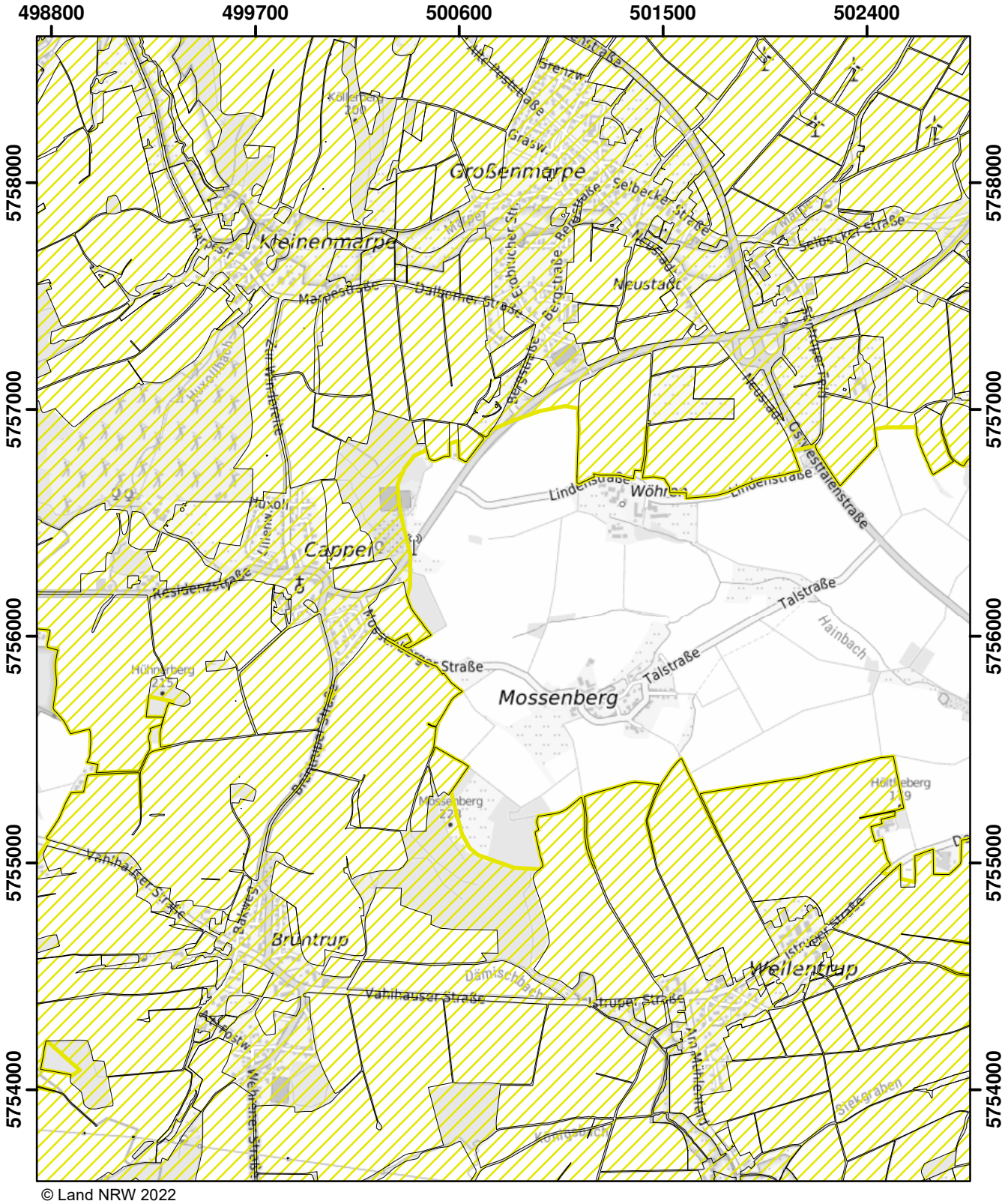

© Land NRW 2022

Mit Nitrat belastete Gebiete und eutrophierte Gebiete nach § 13a DüV, Stand Dezember 2022

- eutrophierte Gebiete nach § 13 AVV
- nitratbelastete Gebiete nach § 7 AVV
- "betroffene Feldblockflächen" in nitratbelasteten/eutrophierten Gebieten
- Staats-, Landesgrenze

Kilometer
0 0,5 1 1,5

Blatt: M54	Erstellt: 11.11.2022
Maßstab: 1:25.000	
Landesamt für Natur, Umwelt und Verbraucherschutz	

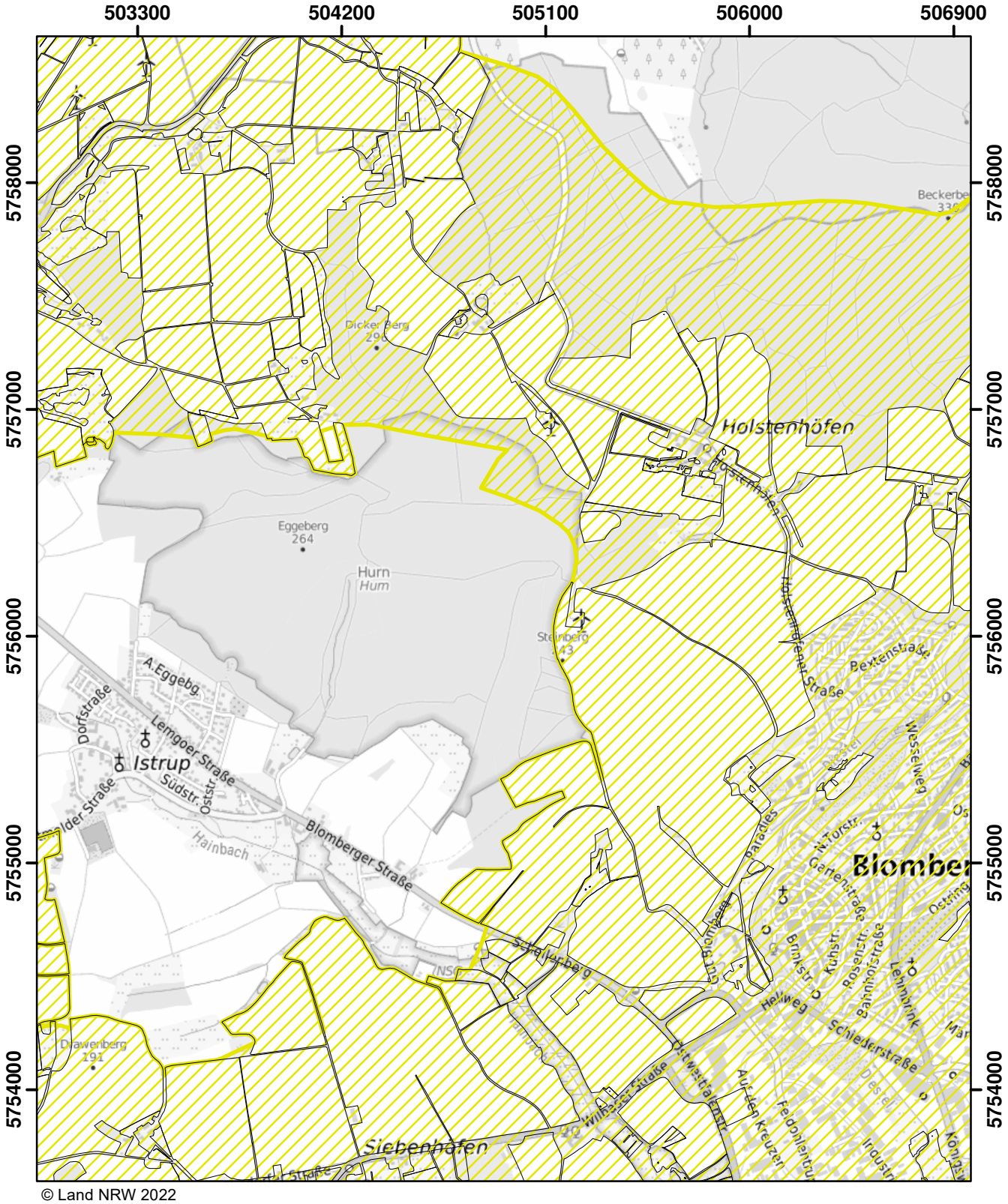

© Land NRW 2022

Mit Nitrat belastete Gebiete und eutrophierte Gebiete nach § 13a DüV, Stand Dezember 2022

- eutrophierte Gebiete nach § 13 AVV
- nitratbelastete Gebiete nach § 7 AVV
- "betroffene Feldblockflächen" in nitratbelasteten/eutrophierten Gebieten
- Staats-, Landesgrenze

0 0,5 1 1,5 Kilometer

Blatt: M55	Erstellt: 11.11.2022
Maßstab: 1:25.000	
Landesamt für Natur, Umwelt und Verbraucherschutz	

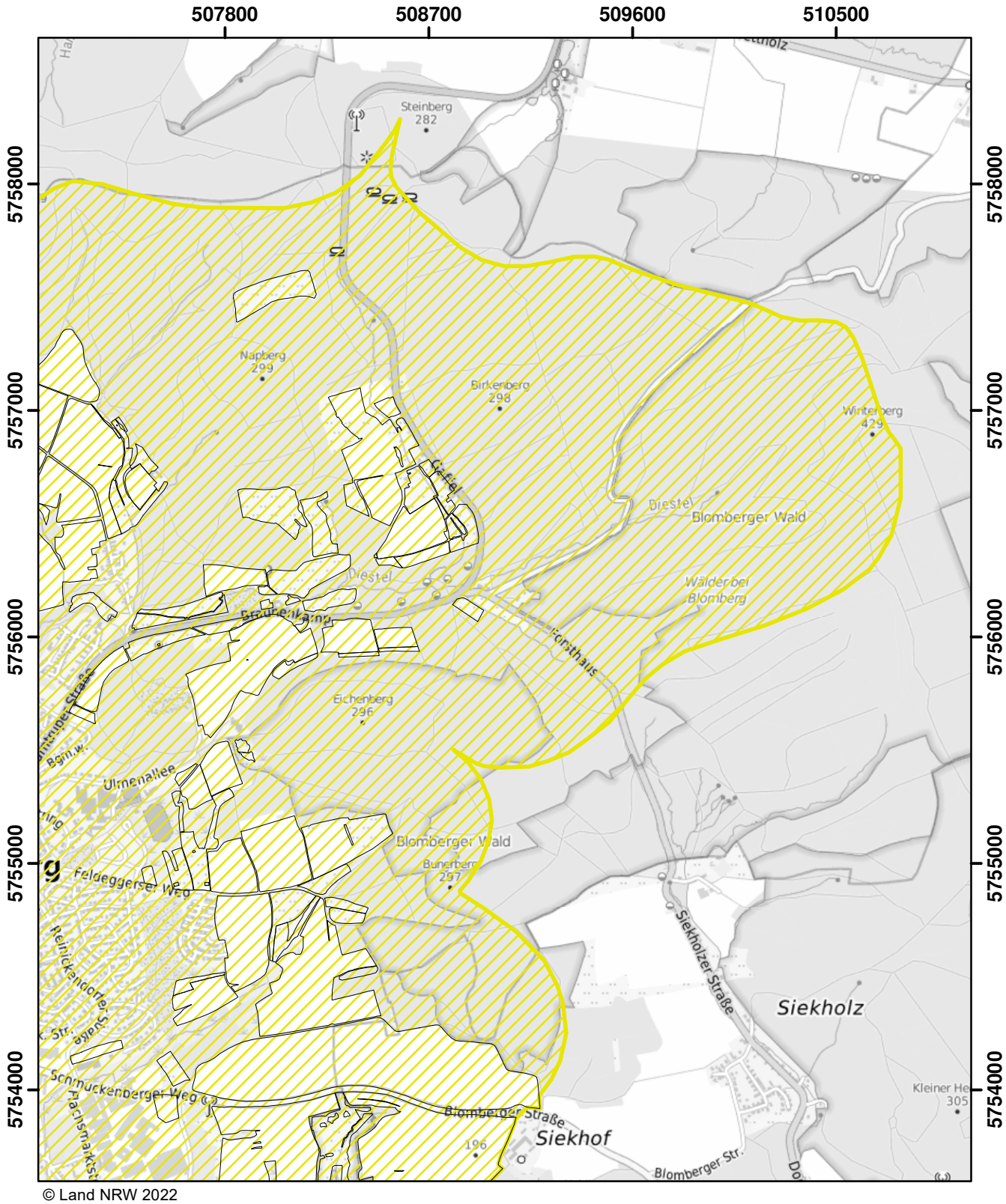

© Land NRW 2022

Mit Nitrat belastete Gebiete und eutrophierte Gebiete nach § 13a DüV, Stand Dezember 2022

- eutrophierte Gebiete nach § 13 AVV
- nitratbelastete Gebiete nach § 7 AVV
- "betroffene Feldblockflächen" in nitratbelasteten/eutrophierten Gebieten
- Staats-, Landesgrenze

0 0,5 1 1,5 Kilometer

Blatt: M56	Erstellt: 11.11.2022
Maßstab: 1:25.000	
Landesamt für Natur, Umwelt und Verbraucherschutz	

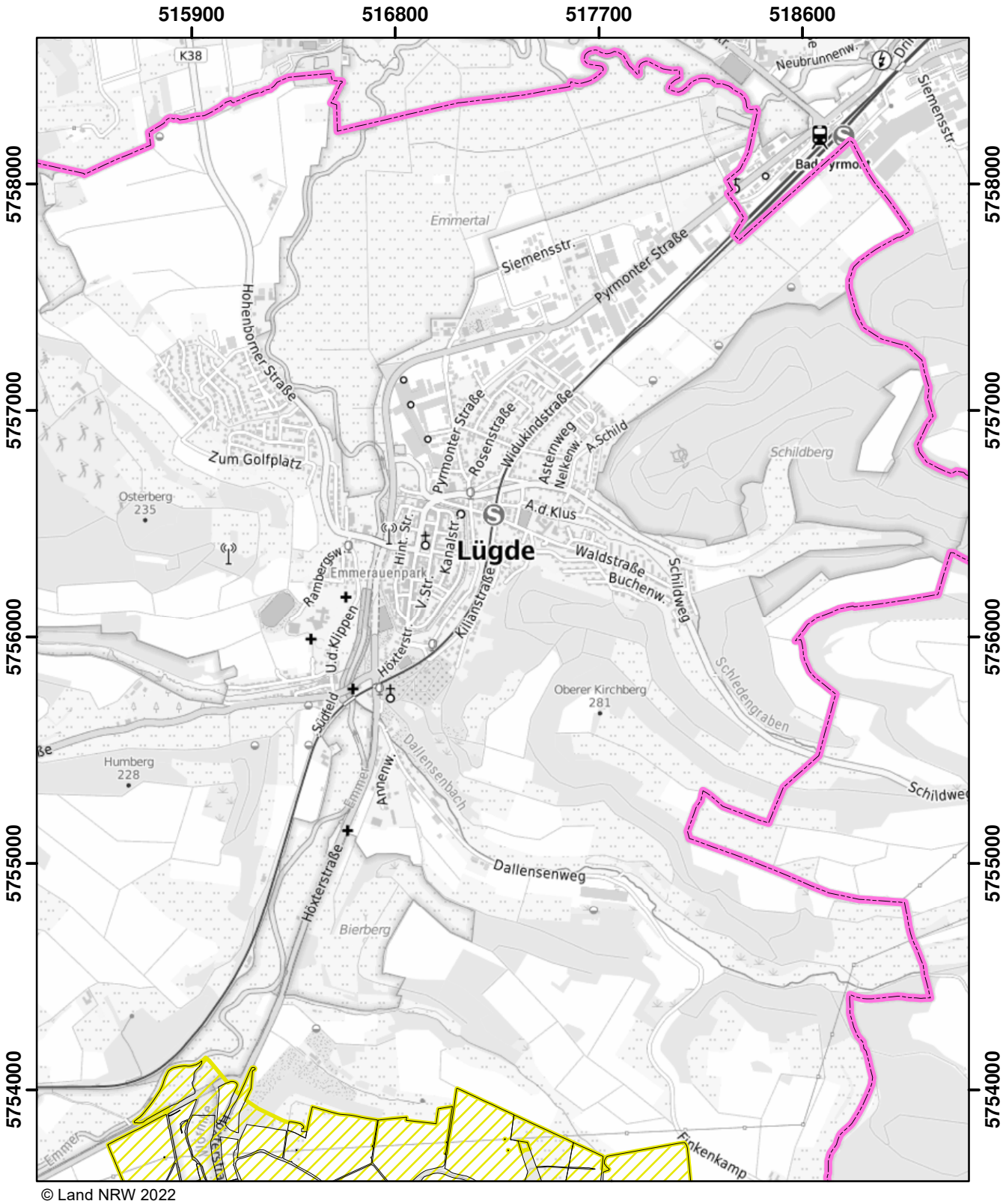

© Land NRW 2022

Mit Nitrat belastete Gebiete und eutrophierte Gebiete nach § 13a DüV, Stand Dezember 2022

- eutrophierte Gebiete nach § 13 AVV
- nitratbelastete Gebiete nach § 7 AVV
- "betroffene Feldblockflächen" in nitratbelasteten/eutrophierten Gebieten
- Staats-, Landesgrenze

0 — 0,5 — 1 — 1,5 Kilometer

Blatt: M58	Erstellt: 11.11.2022
Maßstab: 1:25.000	
Landesamt für Natur, Umwelt und Verbraucherschutz	

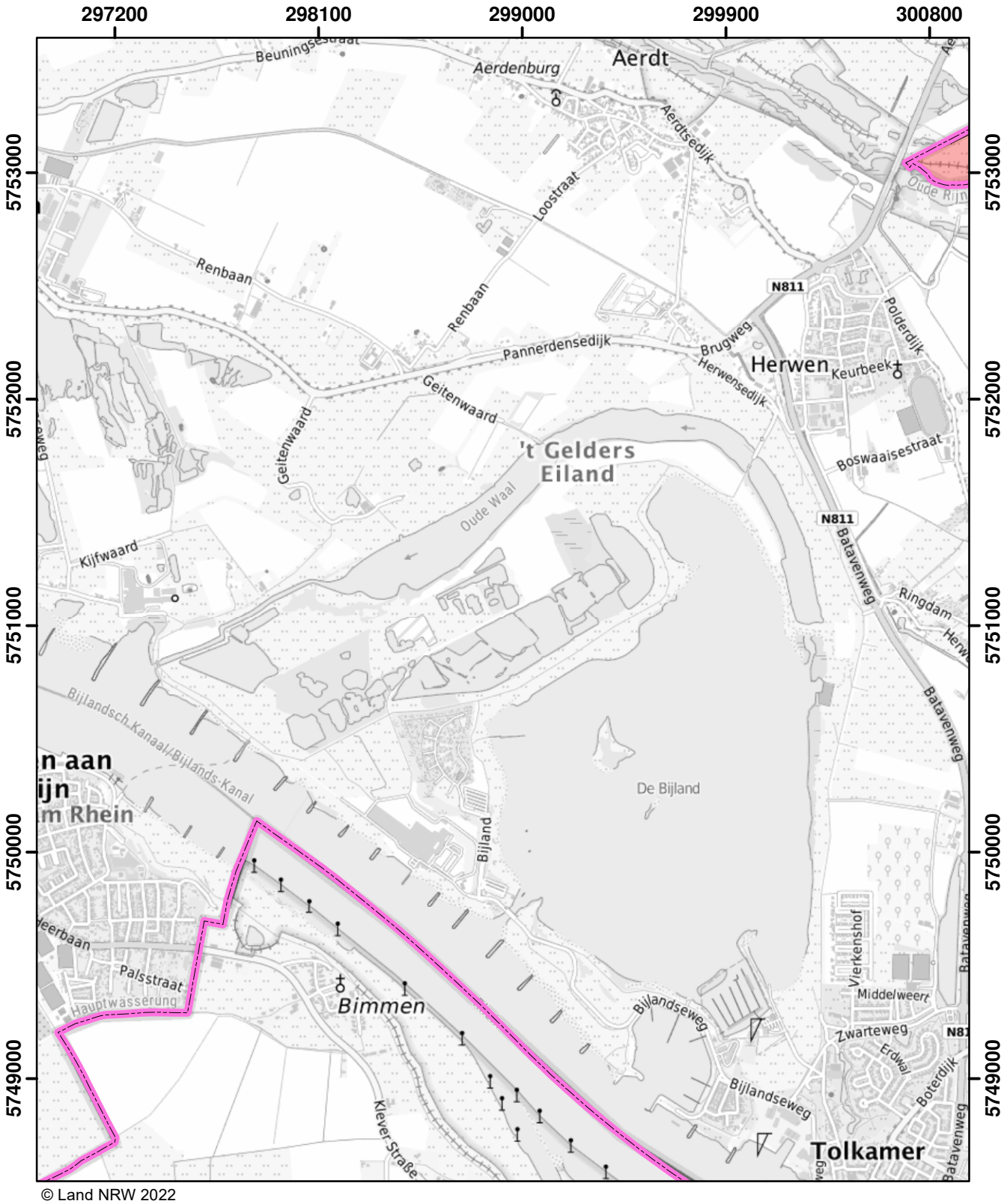

© Land NRW 2022

Mit Nitrat belastete Gebiete und eutrophierte Gebiete nach § 13a DüV, Stand Dezember 2022

- eutrophierte Gebiete nach § 13 AVV
- nitratbelastete Gebiete nach § 7 AVV
- "betroffene Feldblockflächen" in nitratbelasteten/eutrophierten Gebieten
- Staats-, Landesgrenze

Kilometer
0 0,5 1 1,5

Blatt: N5	Erstellt: 11.11.2022
Maßstab: 1:25.000	
Landesamt für Natur, Umwelt und Verbraucherschutz	

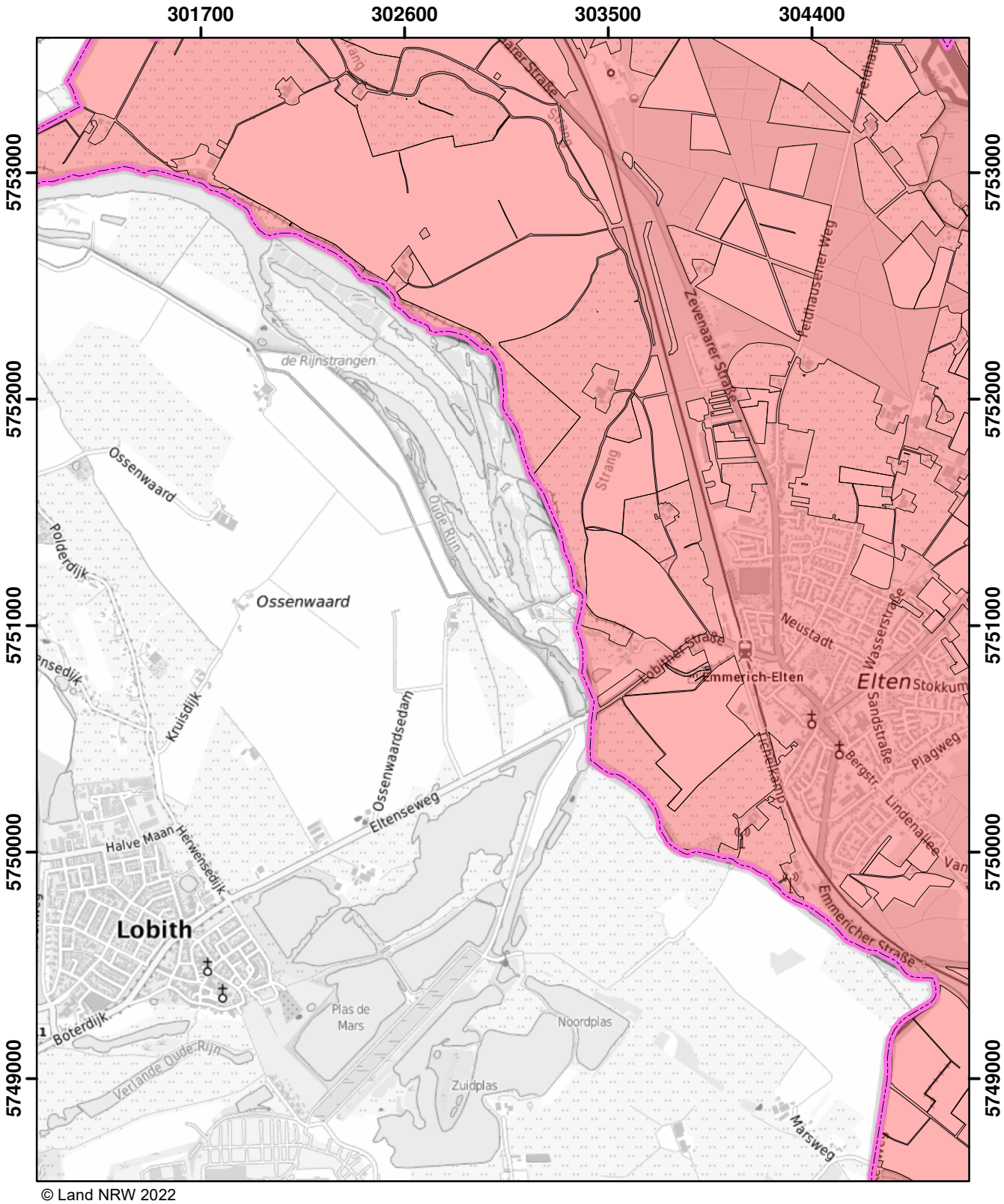

© Land NRW 2022

Mit Nitrat belastete Gebiete und eutrophierte Gebiete nach § 13a DüV, Stand Dezember 2022

- eutrophierte Gebiete nach § 13 AVV
- nitratbelastete Gebiete nach § 7 AVV
- "betroffene Feldblockflächen" in nitratbelasteten/eutrophierten Gebieten
- Staats-, Landesgrenze

0 0,5 1 1,5 Kilometer

Blatt: N6	Erstellt: 11.11.2022
Maßstab: 1:25.000	
Landesamt für Natur, Umwelt und Verbraucherschutz	

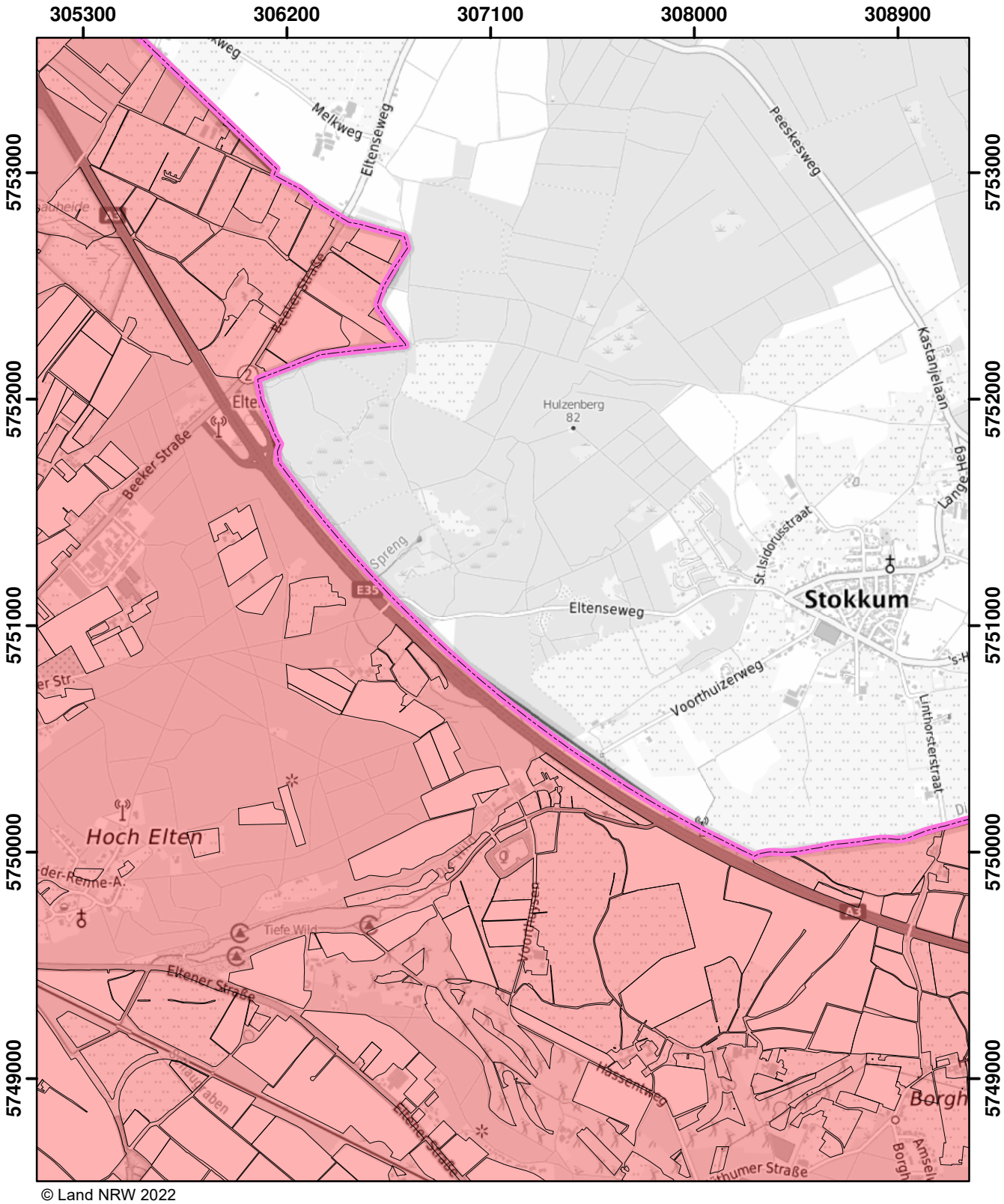

© Land NRW 2022

Mit Nitrat belastete Gebiete und eutrophierte Gebiete nach § 13a DüV, Stand Dezember 2022

- eutrophierte Gebiete nach § 13 AVV
- nitratbelastete Gebiete nach § 7 AVV
- "betroffene Feldblockflächen" in nitratbelasteten/eutrophierten Gebieten
- Staats-, Landesgrenze

0 0,5 1 1,5 Kilometer

Blatt: N7	Erstellt: 11.11.2022
Maßstab: 1:25.000	
Landesamt für Natur, Umwelt und Verbraucherschutz	

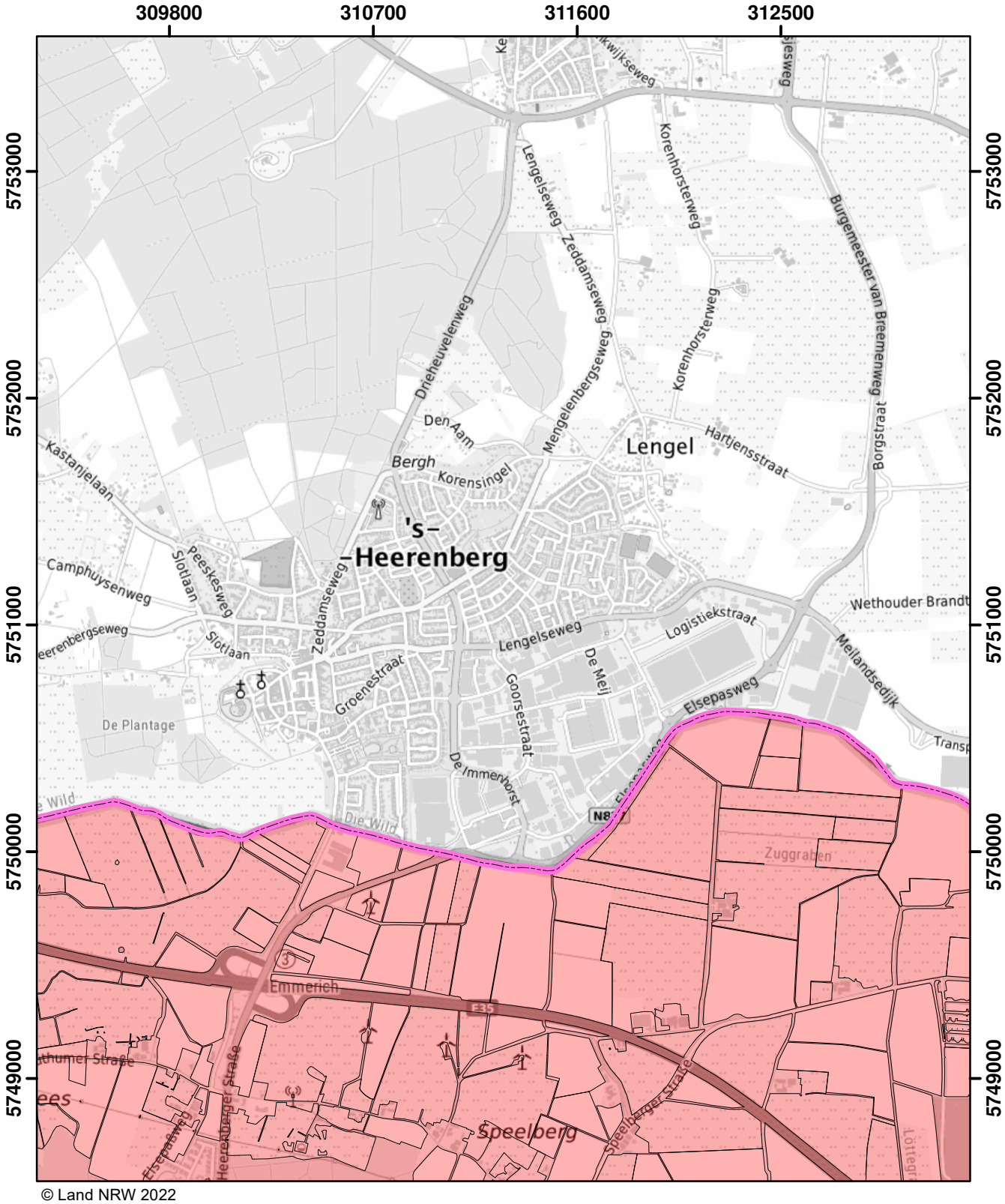

© Land NRW 2022

Mit Nitrat belastete Gebiete und eutrophierte Gebiete nach § 13a DüV, Stand Dezember 2022

- eutrophierte Gebiete nach § 13 AVV
- nitratbelastete Gebiete nach § 7 AVV
- "betroffene Feldblockflächen" in nitratbelasteten/eutrophierten Gebieten
- Staats-, Landesgrenze

Kilometer
0 0,5 1 1,5

Blatt: N8	Erstellt: 11.11.2022
Maßstab: 1:25.000	
Landesamt für Natur, Umwelt und Verbraucherschutz	

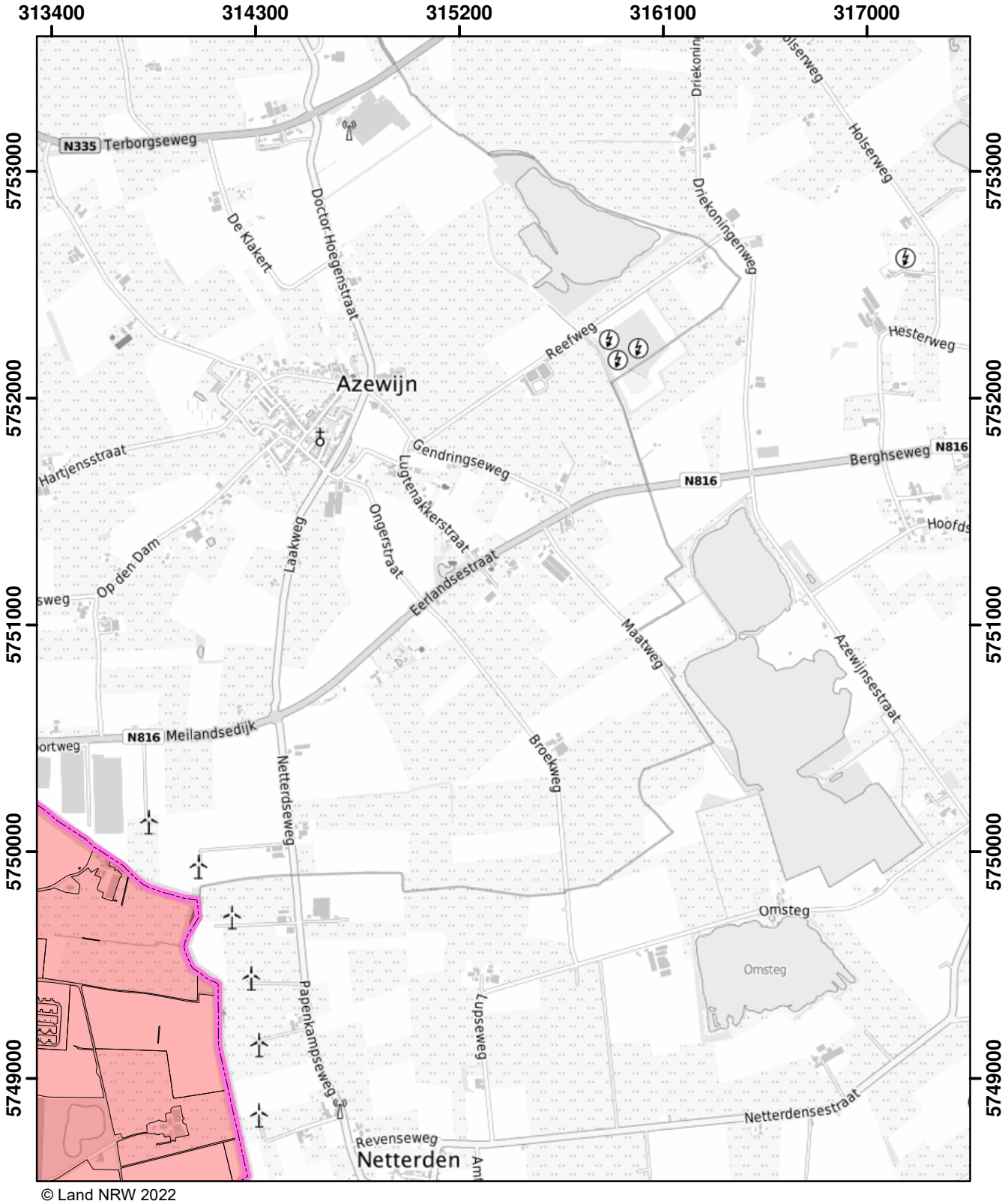

© Land NRW 2022

Mit Nitrat belastete Gebiete und eutrophierte Gebiete nach § 13a DüV, Stand Dezember 2022

- eutrophierte Gebiete nach § 13 AVV
- nitratbelastete Gebiete nach § 7 AVV
- "betroffene Feldblockflächen" in nitratbelasteten/eutrophierten Gebieten
- Staats-, Landesgrenze

0 0,5 1 1,5 Kilometer

Blatt: N9	Erstellt: 11.11.2022
Maßstab: 1:25.000	
Landesamt für Natur, Umwelt und Verbraucherschutz	

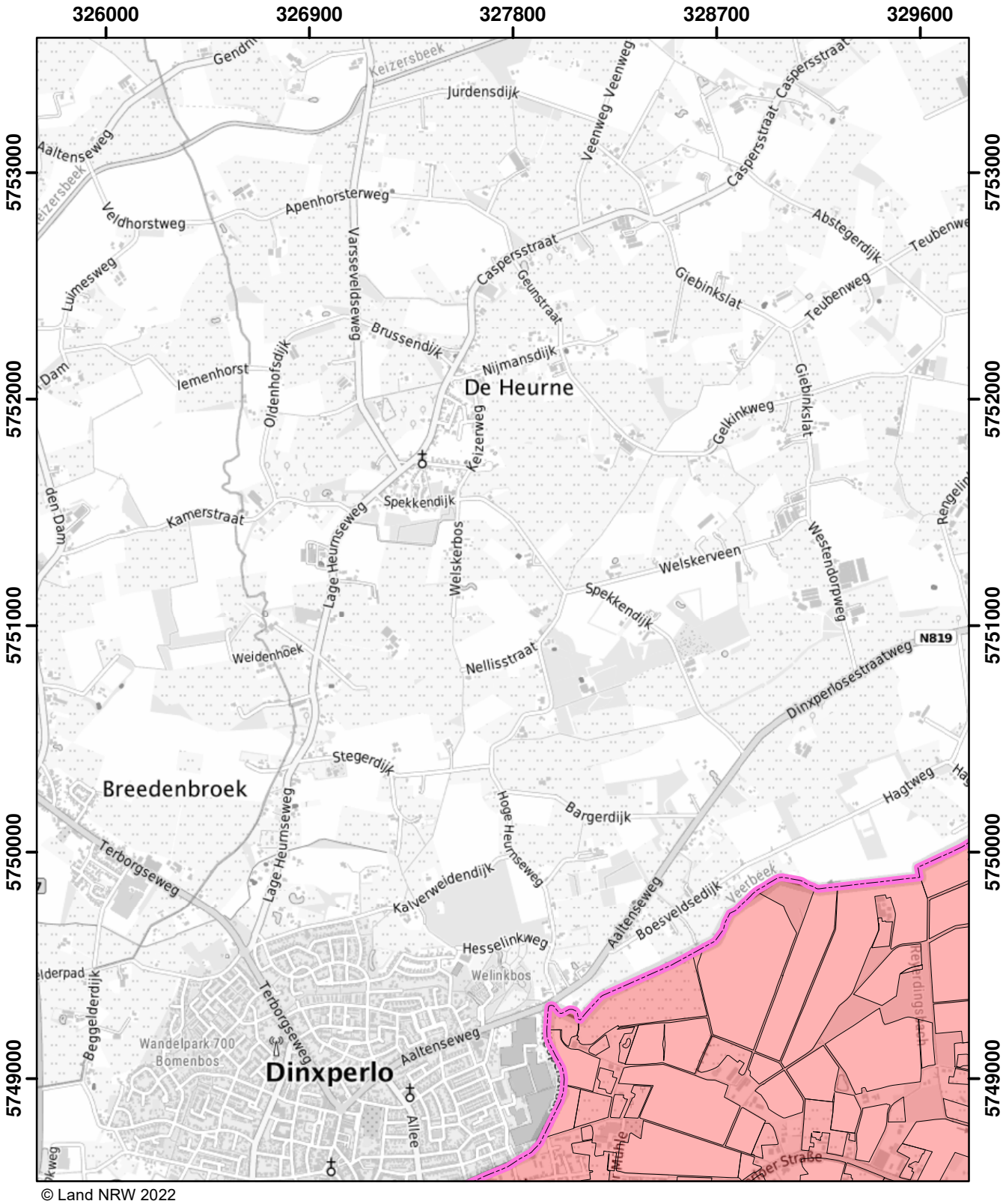

© Land NRW 2022

Mit Nitrat belastete Gebiete und eutrophierte Gebiete nach § 13a DüV, Stand Dezember 2022

- eutrophierte Gebiete nach § 13 AVV
- nitratbelastete Gebiete nach § 7 AVV
- "betroffene Feldblockflächen" in nitratbelasteten/eutrophierten Gebieten
- Staats-, Landesgrenze

0 0,5 1 1,5 Kilometer

Blatt: N12	Erstellt: 11.11.2022
Maßstab: 1:25.000	
Landesamt für Natur, Umwelt und Verbraucherschutz	

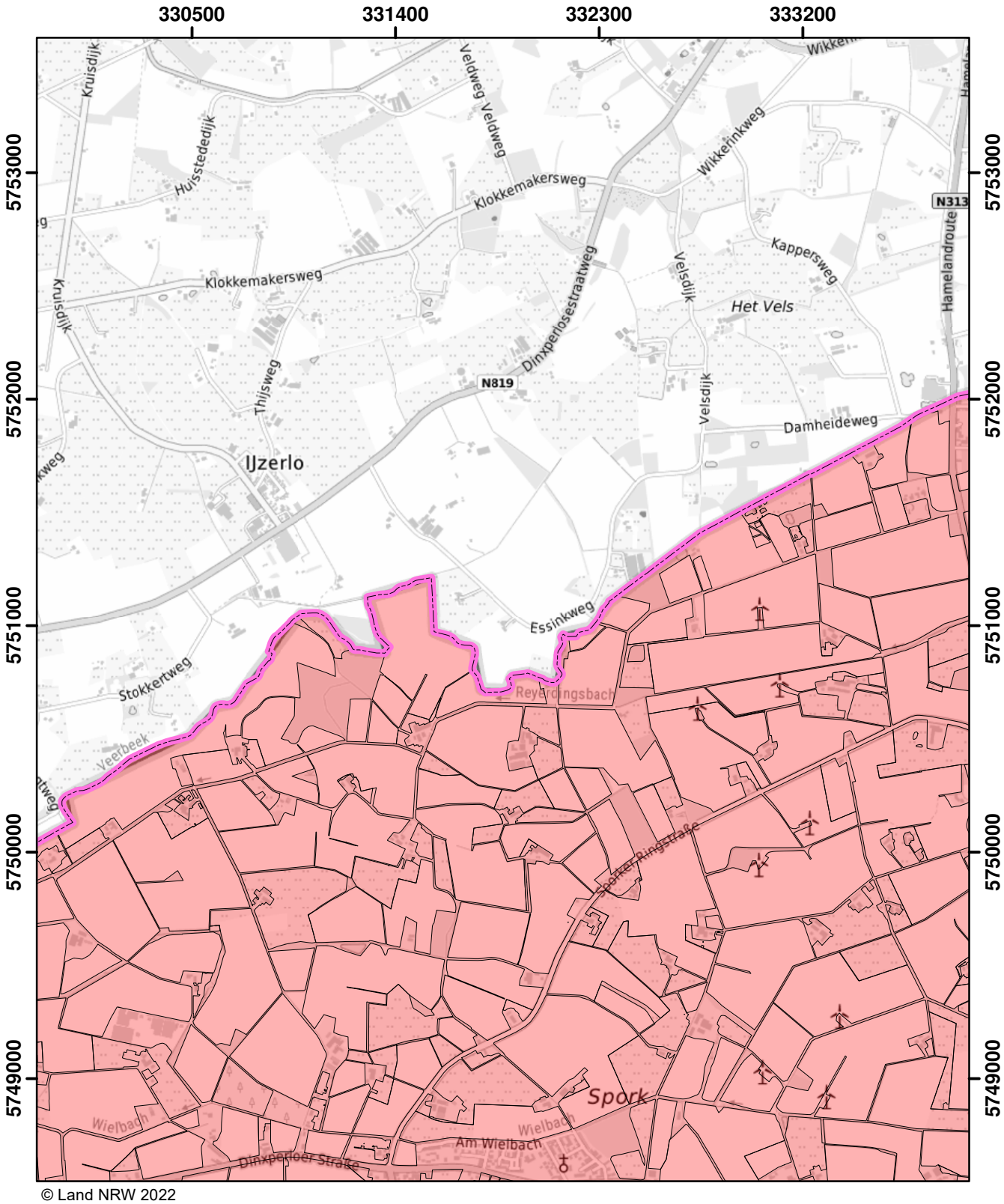

© Land NRW 2022

Mit Nitrat belastete Gebiete und eutrophierte Gebiete nach § 13a DüV, Stand Dezember 2022

- eutrophierte Gebiete nach § 13 AVV
- nitratbelastete Gebiete nach § 7 AVV
- "betroffene Feldblockflächen" in nitratbelasteten/eutrophierten Gebieten
- Staats-, Landesgrenze

0 0,5 1 1,5 Kilometer

Blatt: N13	Erstellt: 11.11.2022
Maßstab: 1:25.000	
Landesamt für Natur, Umwelt und Verbraucherschutz	

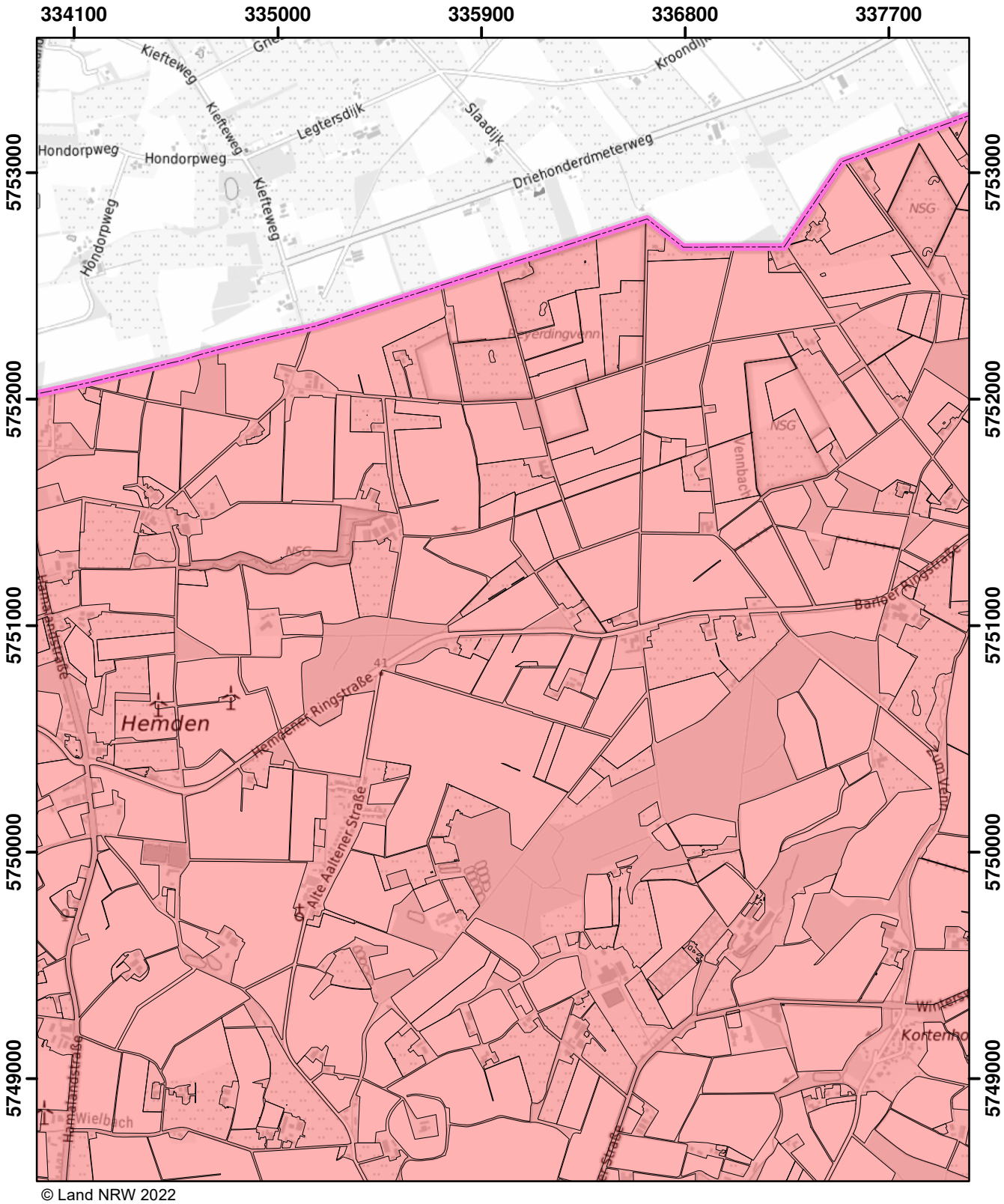

© Land NRW 2022

Mit Nitrat belastete Gebiete und eutrophierte Gebiete nach § 13a DüV, Stand Dezember 2022

- eutrophierte Gebiete nach § 13 AVV
- nitratbelastete Gebiete nach § 7 AVV
- "betroffene Feldblockflächen" in nitratbelasteten/eutrophierten Gebieten
- Staats-, Landesgrenze

Kilometer
0 0,5 1 1,5

Blatt: N14	Erstellt: 11.11.2022
Maßstab: 1:25.000	
Landesamt für Natur, Umwelt und Verbraucherschutz	

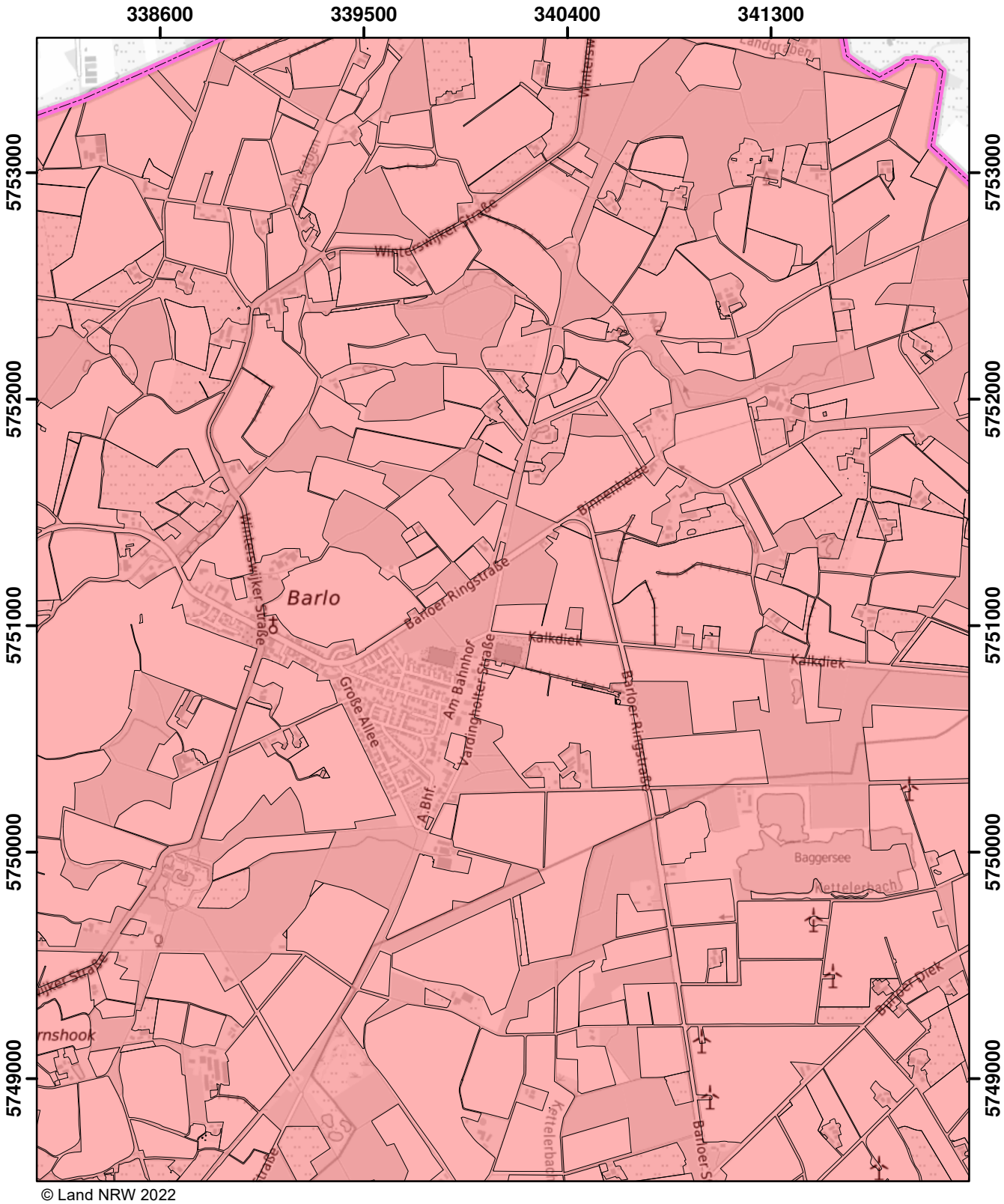

© Land NRW 2022

Mit Nitrat belastete Gebiete und eutrophierte Gebiete nach § 13a DüV, Stand Dezember 2022

- eutrophierte Gebiete nach § 13 AVV
- nitratbelastete Gebiete nach § 7 AVV
- "betroffene Feldblockflächen" in nitratbelasteten/eutrophierten Gebieten
- Staats-, Landesgrenze

0 0,5 1 1,5 Kilometer

Blatt: N15	Erstellt: 11.11.2022
Maßstab: 1:25.000	
Landesamt für Natur, Umwelt und Verbraucherschutz	

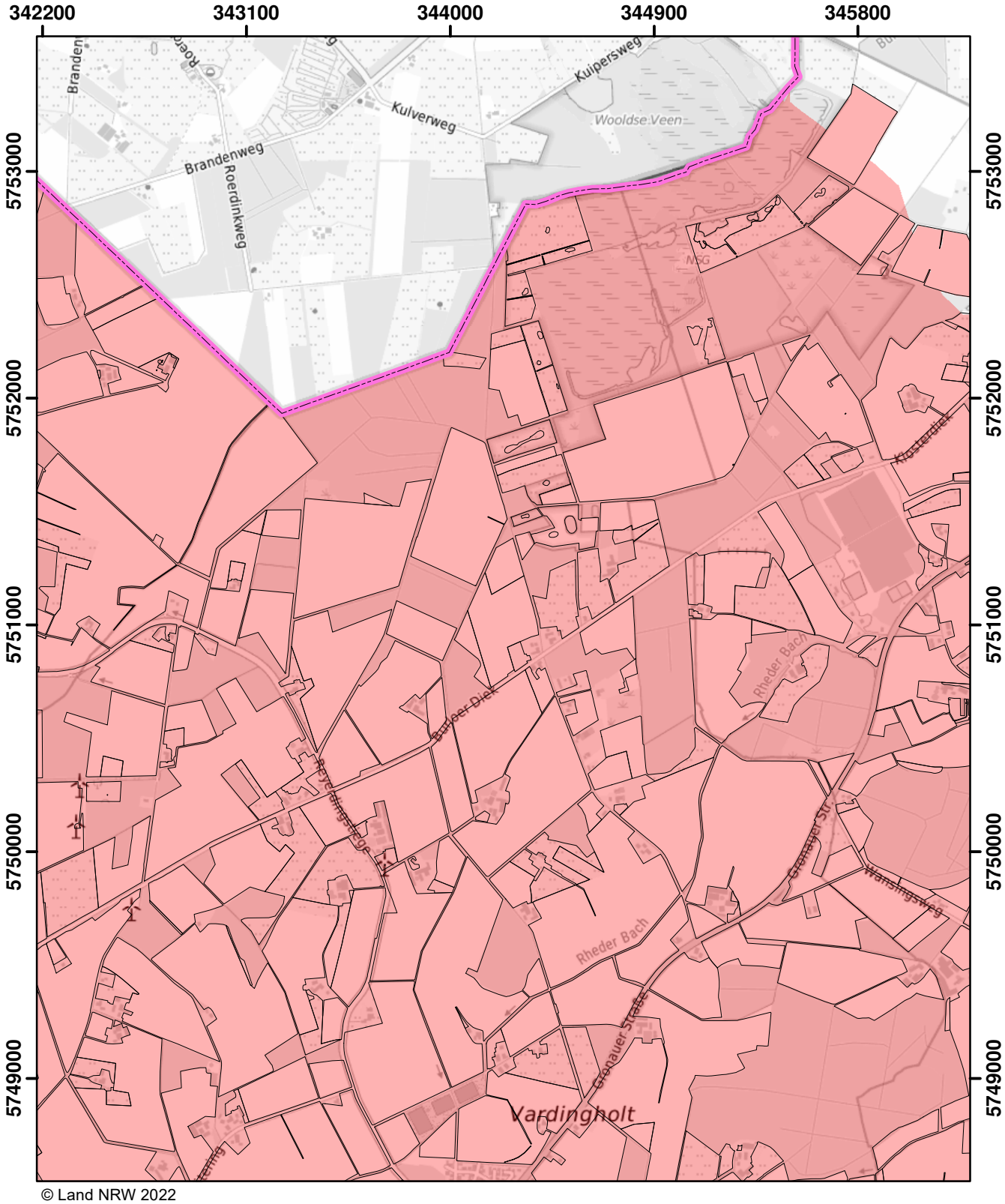

© Land NRW 2022

Mit Nitrat belastete Gebiete und eutrophierte Gebiete nach § 13a DüV, Stand Dezember 2022

- eutrophierte Gebiete nach § 13 AVV
- nitratbelastete Gebiete nach § 7 AVV
- "betroffene Feldblockflächen" in nitratbelasteten/eutrophierten Gebieten
- Staats-, Landesgrenze

Kilometer
0 0,5 1 1,5

Blatt: N16	Erstellt: 11.11.2022
Maßstab: 1:25.000	
Landesamt für Natur, Umwelt und Verbraucherschutz	

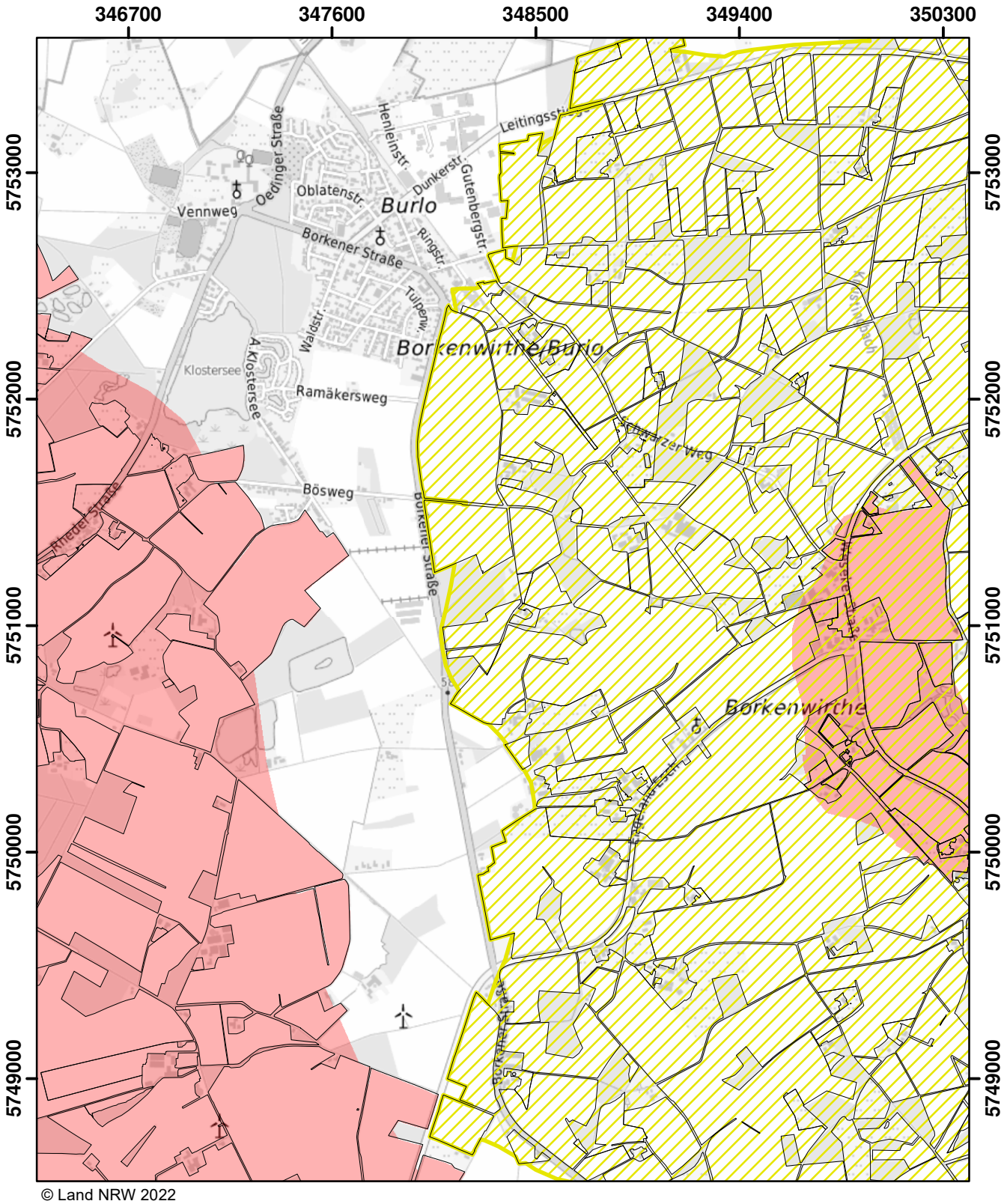

© Land NRW 2022

Mit Nitrat belastete Gebiete und eutrophierte Gebiete nach § 13a DüV, Stand Dezember 2022

- eutrophierte Gebiete nach § 13 AVV
- nitratbelastete Gebiete nach § 7 AVV
- "betroffene Feldblockflächen" in nitratbelasteten/eutrophierten Gebieten
- Staats-, Landesgrenze

0 0,5 1 1,5 Kilometer

Blatt: N17	Erstellt: 11.11.2022
Maßstab: 1:25.000	
Landesamt für Natur, Umwelt und Verbraucherschutz	

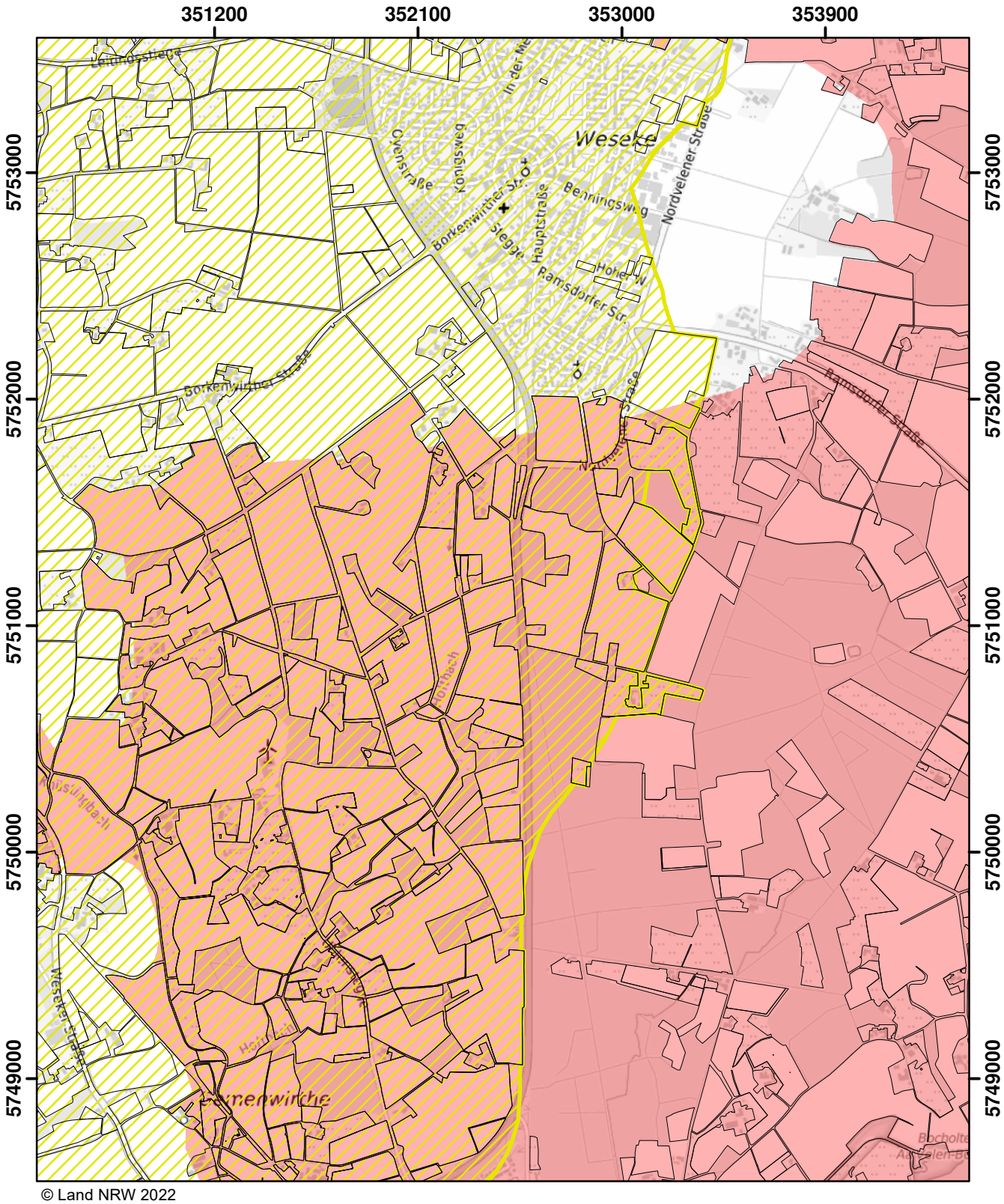

© Land NRW 2022

Mit Nitrat belastete Gebiete und eutrophierte Gebiete nach § 13a DüV, Stand Dezember 2022

- eutrophierte Gebiete nach § 13 AVV
- nitratbelastete Gebiete nach § 7 AVV
- "betroffene Feldblockflächen" in nitratbelasteten/eutrophierten Gebieten
- Staats-, Landesgrenze

0 — 0,5 — 1 — 1,5 Kilometer

Blatt: N18	Erstellt: 11.11.2022
Maßstab: 1:25.000	
Landesamt für Natur, Umwelt und Verbraucherschutz	

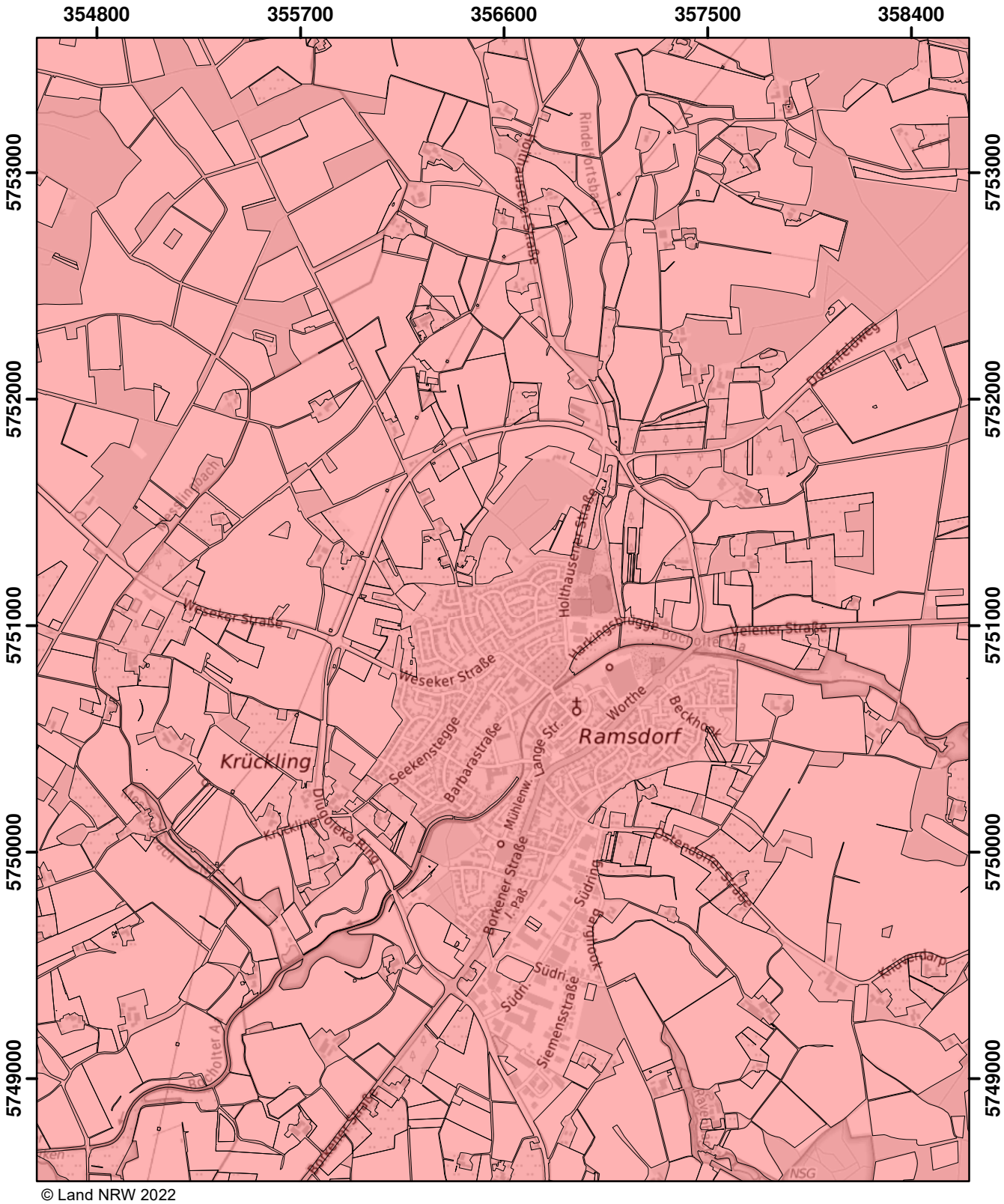

© Land NRW 2022

Mit Nitrat belastete Gebiete und eutrophierte Gebiete nach § 13a DüV, Stand Dezember 2022

- eutrophierte Gebiete nach § 13 AVV
- nitratbelastete Gebiete nach § 7 AVV
- "betroffene Feldblockflächen" in nitratbelasteten/eutrophierten Gebieten
- Staats-, Landesgrenze

0 0,5 1 1,5 Kilometer

Blatt: N19	Erstellt: 11.11.2022
Maßstab: 1:25.000	
Landesamt für Natur, Umwelt und Verbraucherschutz	

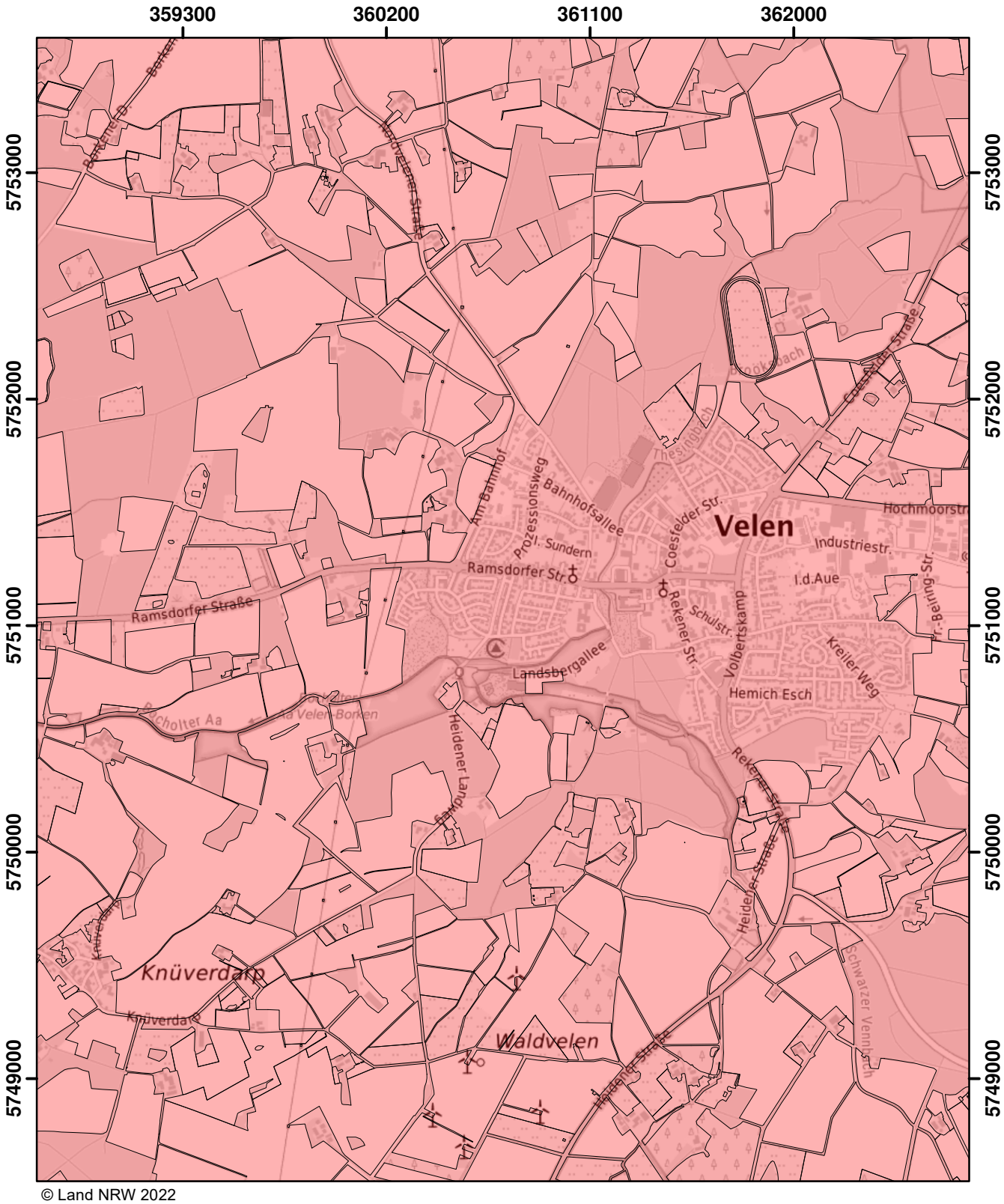

© Land NRW 2022

Mit Nitrat belastete Gebiete und eutrophierte Gebiete nach § 13a DüV, Stand Dezember 2022

- eutrophierte Gebiete nach § 13 AVV
- nitratbelastete Gebiete nach § 7 AVV
- "betroffene Feldblockflächen" in nitratbelasteten/eutrophierten Gebieten
- Staats-, Landesgrenze

Kilometer
0 0,5 1 1,5

Blatt: N20	Erstellt: 11.11.2022
Maßstab: 1:25.000	
Landesamt für Natur, Umwelt und Verbraucherschutz	

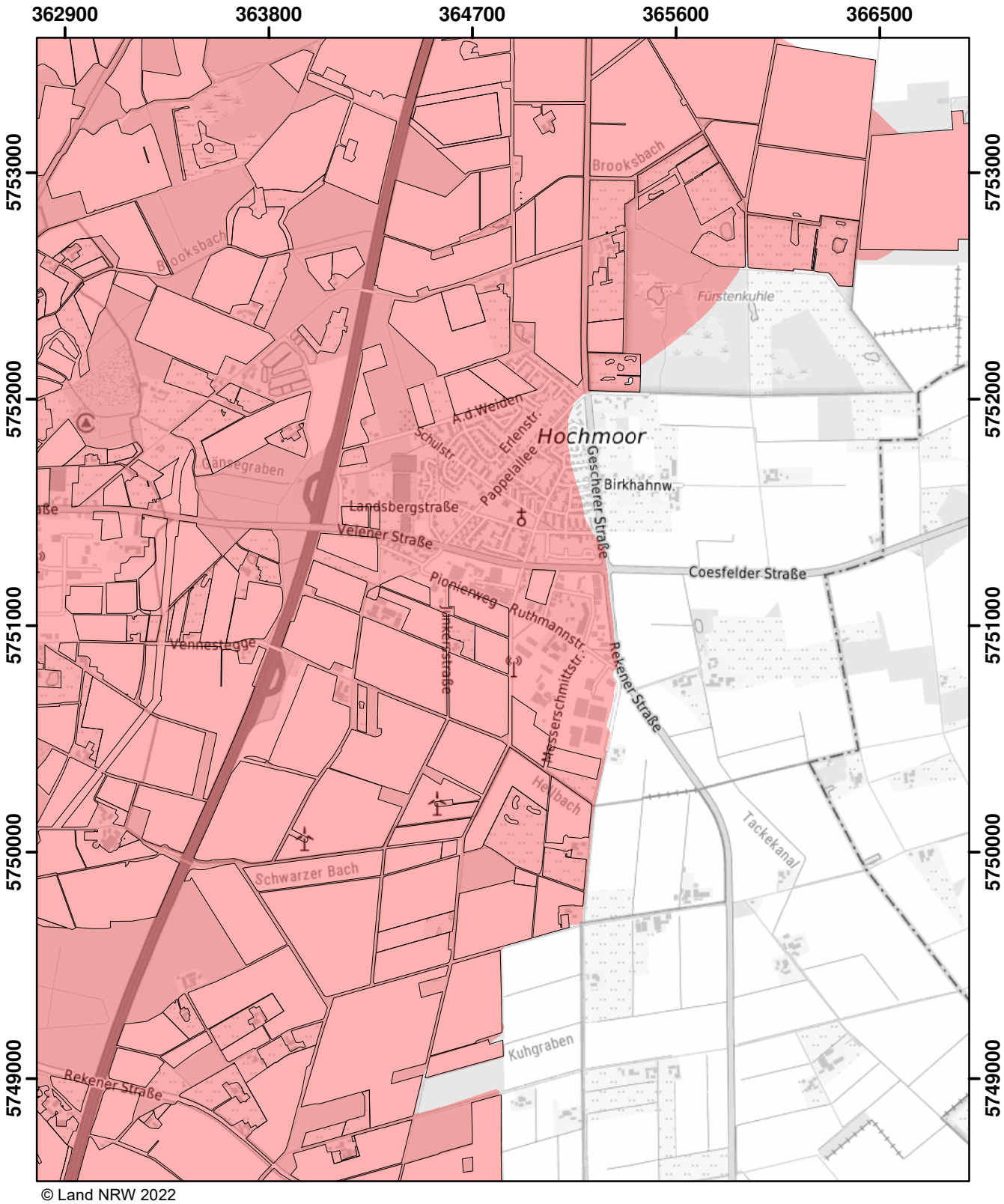

© Land NRW 2022

Mit Nitrat belastete Gebiete und eutrophierte Gebiete nach § 13a DüV, Stand Dezember 2022

- eutrophierte Gebiete nach § 13 AVV
- nitratbelastete Gebiete nach § 7 AVV
- "betroffene Feldblockflächen" in nitratbelasteten/eutrophierten Gebieten
- Staats-, Landesgrenze

0 0,5 1 1,5 Kilometer

Blatt: N21	Erstellt: 11.11.2022
Maßstab: 1:25.000	
Landesamt für Natur, Umwelt und Verbraucherschutz	

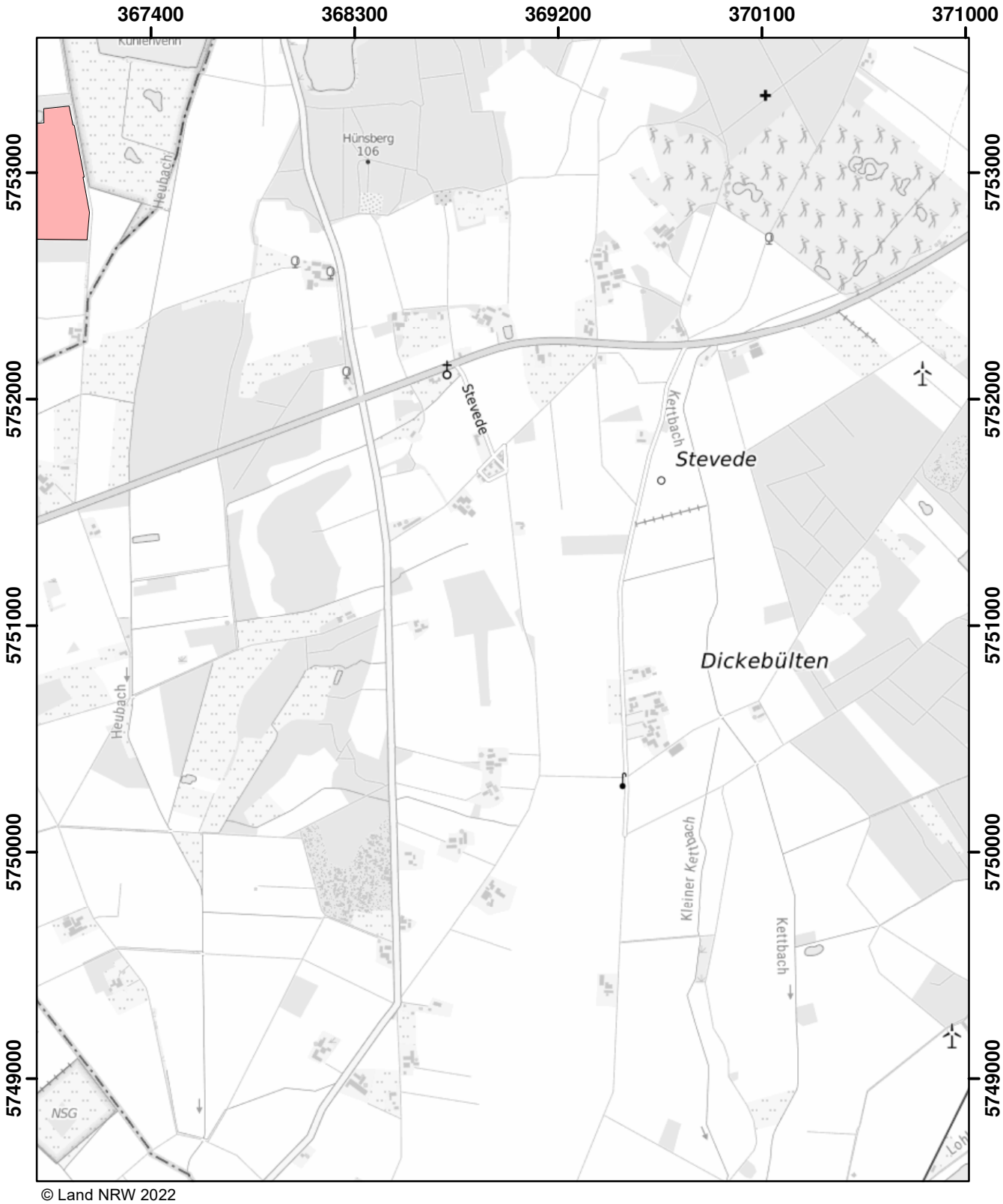

© Land NRW 2022

Mit Nitrat belastete Gebiete und eutrophierte Gebiete nach § 13a DüV, Stand Dezember 2022

- eutrophierte Gebiete nach § 13 AVV
- nitratbelastete Gebiete nach § 7 AVV
- "betroffene Feldblockflächen" in nitratbelasteten/eutrophierten Gebieten
- Staats-, Landesgrenze

0 0,5 1 1,5 Kilometer

Blatt: N22	Erstellt: 11.11.2022
Maßstab: 1:25.000	
Landesamt für Natur, Umwelt und Verbraucherschutz	

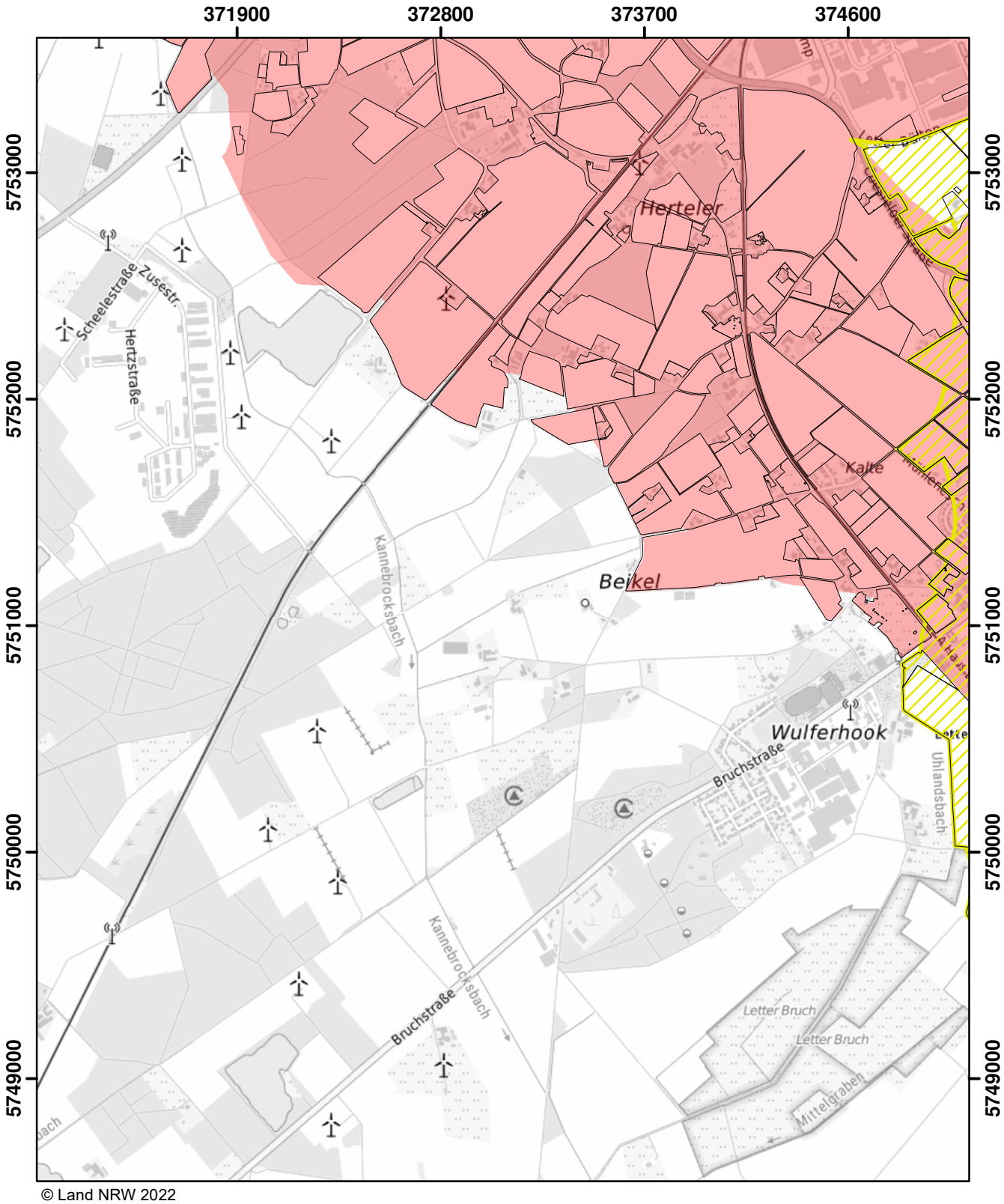

© Land NRW 2022

Mit Nitrat belastete Gebiete und eutrophierte Gebiete nach § 13a DüV, Stand Dezember 2022

- eutrophierte Gebiete nach § 13 AVV
- nitratbelastete Gebiete nach § 7 AVV
- "betroffene Feldblockflächen" in nitratbelasteten/eutrophierten Gebieten
- Staats-, Landesgrenze

0 0,5 1 1,5 Kilometer

Blatt: N23	Erstellt: 11.11.2022
Maßstab: 1:25.000	
Landesamt für Natur, Umwelt und Verbraucherschutz	

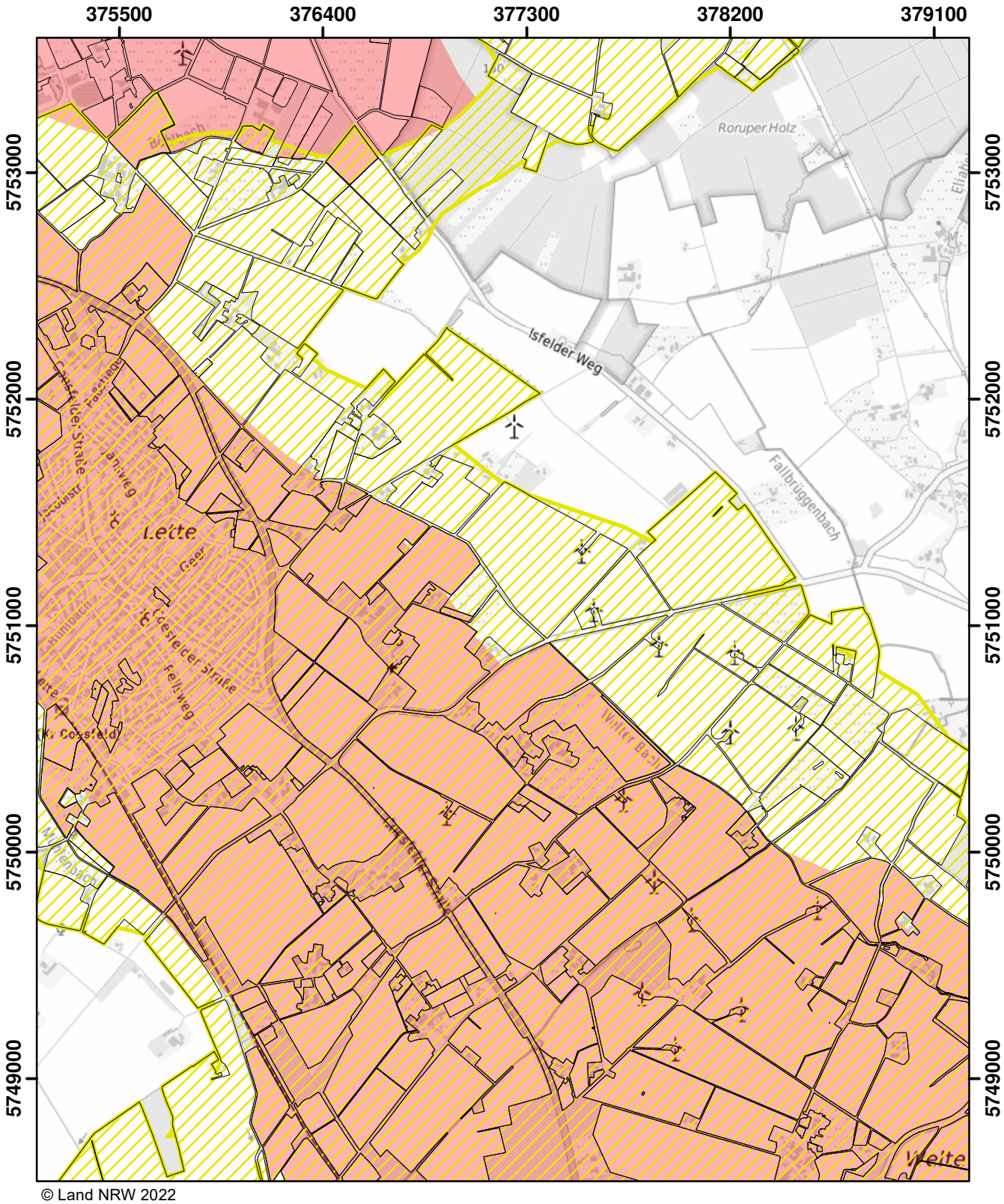

© Land NRW 2022

Mit Nitrat belastete Gebiete und eutrophierte Gebiete nach § 13a DüV, Stand Dezember 2022

- eutrophierte Gebiete nach § 13 AVV
- nitratbelastete Gebiete nach § 7 AVV
- "betroffene Feldblockflächen" in nitratbelasteten/eutrophierten Gebieten
- Staats-, Landesgrenze

0 0,5 1 1,5 Kilometer

Blatt: N24	Erstellt: 11.11.2022
Maßstab: 1:25.000	
Landesamt für Natur, Umwelt und Verbraucherschutz	

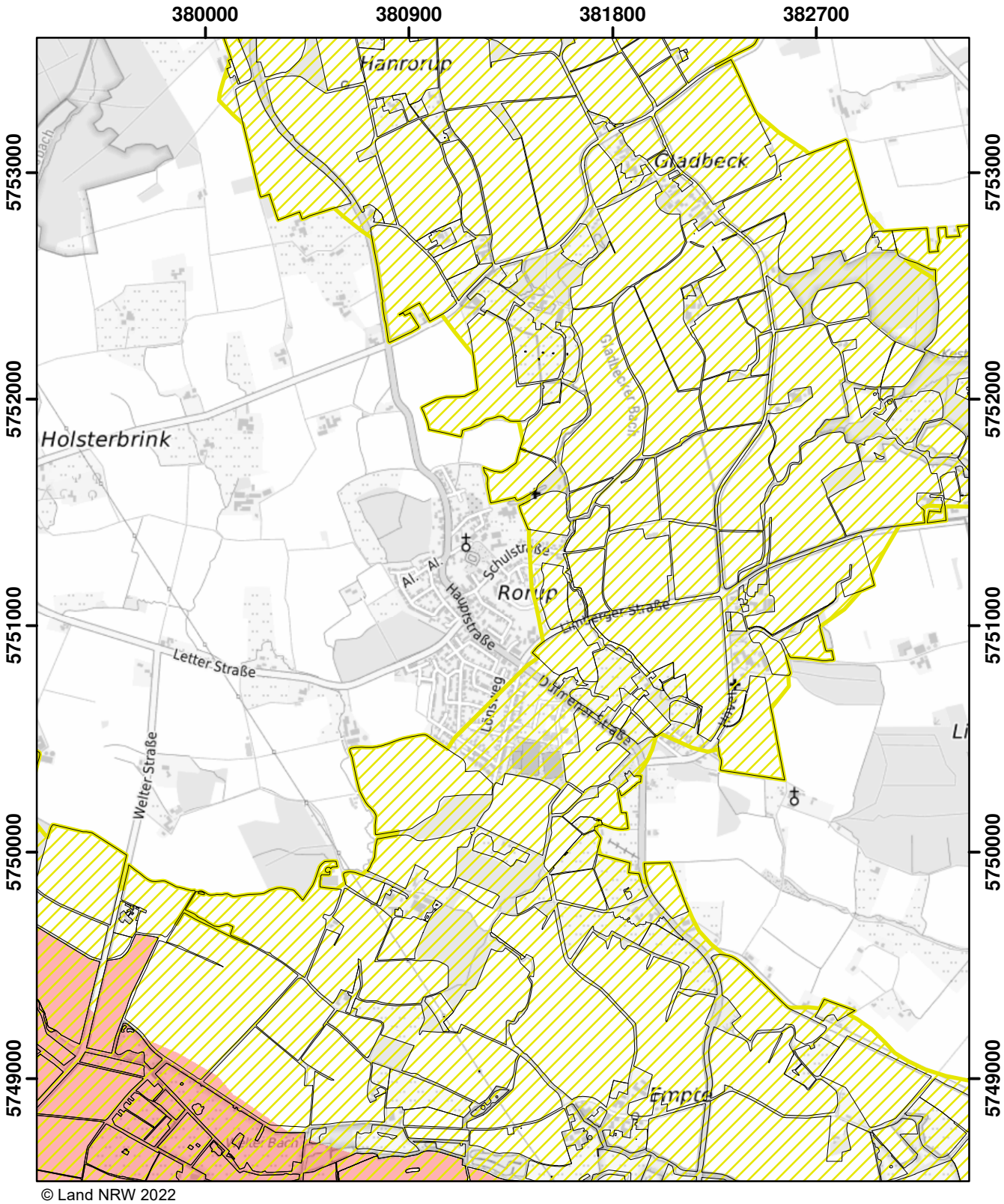

© Land NRW 2022

Mit Nitrat belastete Gebiete und eutrophierte Gebiete nach § 13a DüV, Stand Dezember 2022

- eutrophierte Gebiete nach § 13 AVV
- nitratbelastete Gebiete nach § 7 AVV
- "betroffene Feldblockflächen" in nitratbelasteten/eutrophierten Gebieten
- Staats-, Landesgrenze

0 0,5 1 1,5 Kilometer

Blatt: N25	Erstellt: 11.11.2022
Maßstab: 1:25.000	
Landesamt für Natur, Umwelt und Verbraucherschutz	

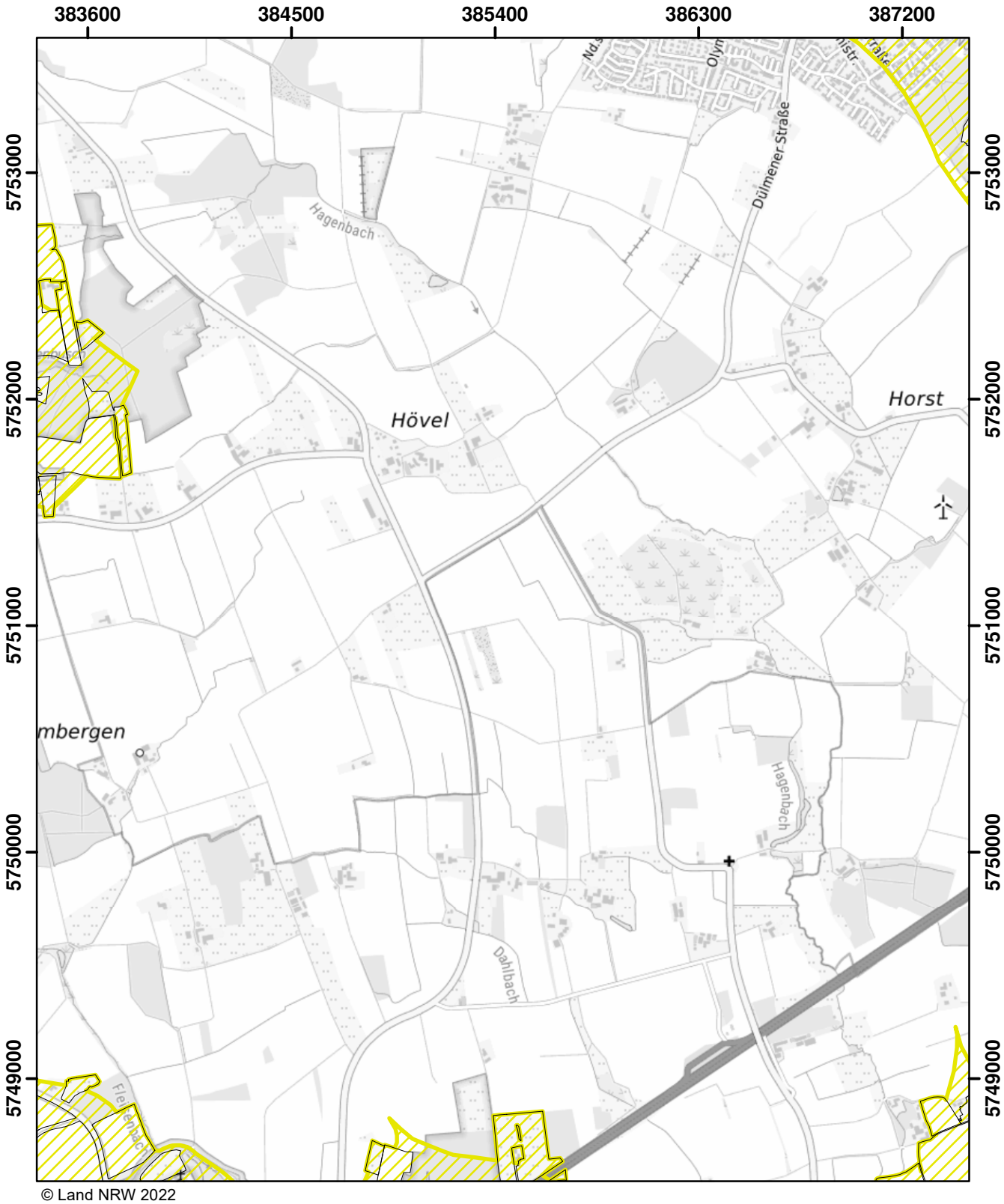

© Land NRW 2022

Mit Nitrat belastete Gebiete und eutrophierte Gebiete nach § 13a DüV, Stand Dezember 2022

eutrophierte Gebiete nach § 13 AVV

nitratbelastete Gebiete nach § 7 AVV

"betroffene Feldblockflächen" in nitratbelasteten/eutrophierten Gebieten

Staats-, Landesgrenze

Kilometer
0 0,5 1 1,5

Blatt: N26	Erstellt: 11.11.2022
Maßstab: 1:25.000	
Landesamt für Natur, Umwelt und Verbraucherschutz	

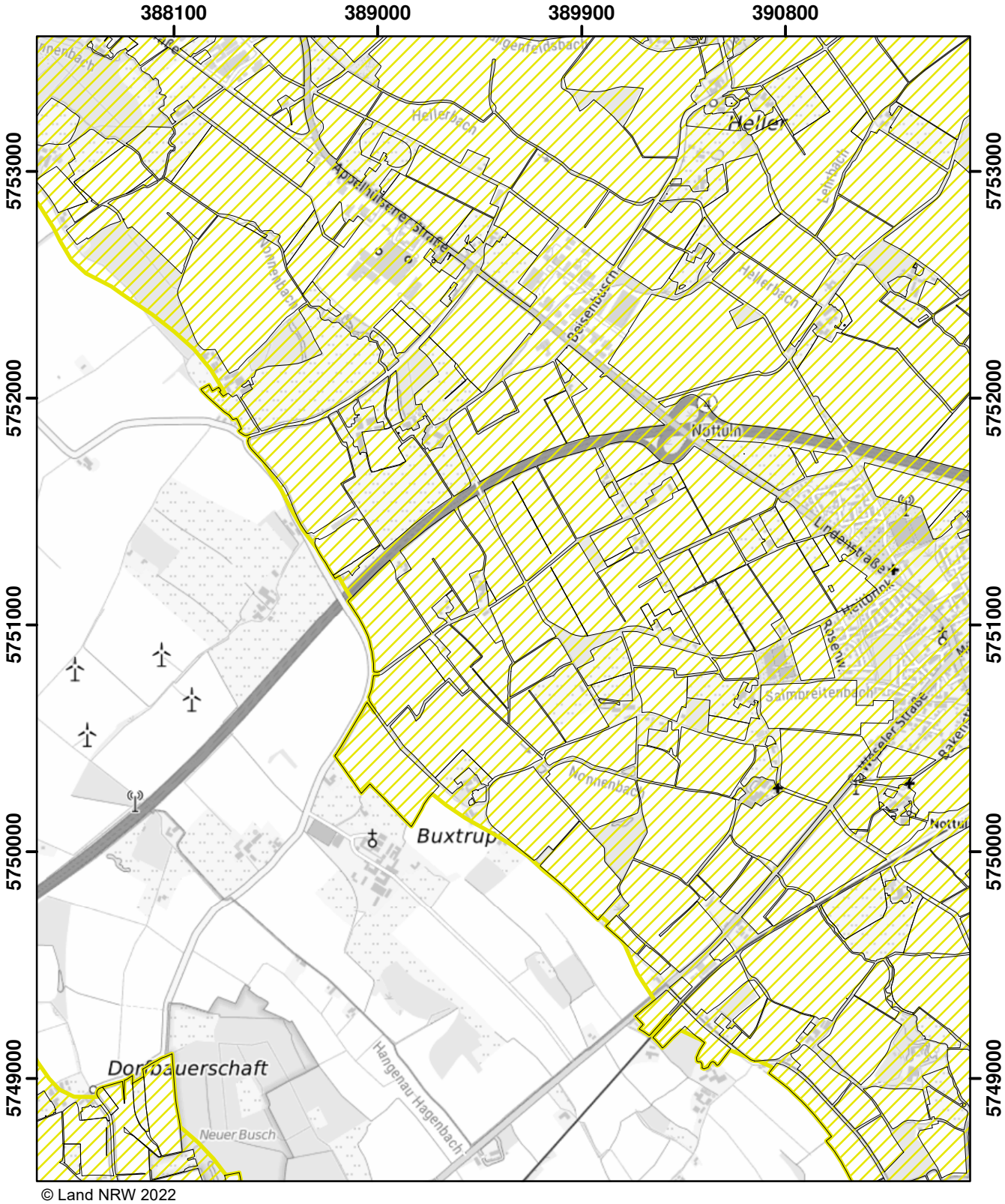

© Land NRW 2022

Mit Nitrat belastete Gebiete und eutrophierte Gebiete nach § 13a DüV, Stand Dezember 2022

- eutrophierte Gebiete nach § 13 AVV
- nitratbelastete Gebiete nach § 7 AVV
- "betroffene Feldblockflächen" in nitratbelasteten/eutrophierten Gebieten
- Staats-, Landesgrenze

Kilometer
0 0,5 1 1,5

Blatt: N27	Erstellt: 11.11.2022
Maßstab: 1:25.000	
Landesamt für Natur, Umwelt und Verbraucherschutz	

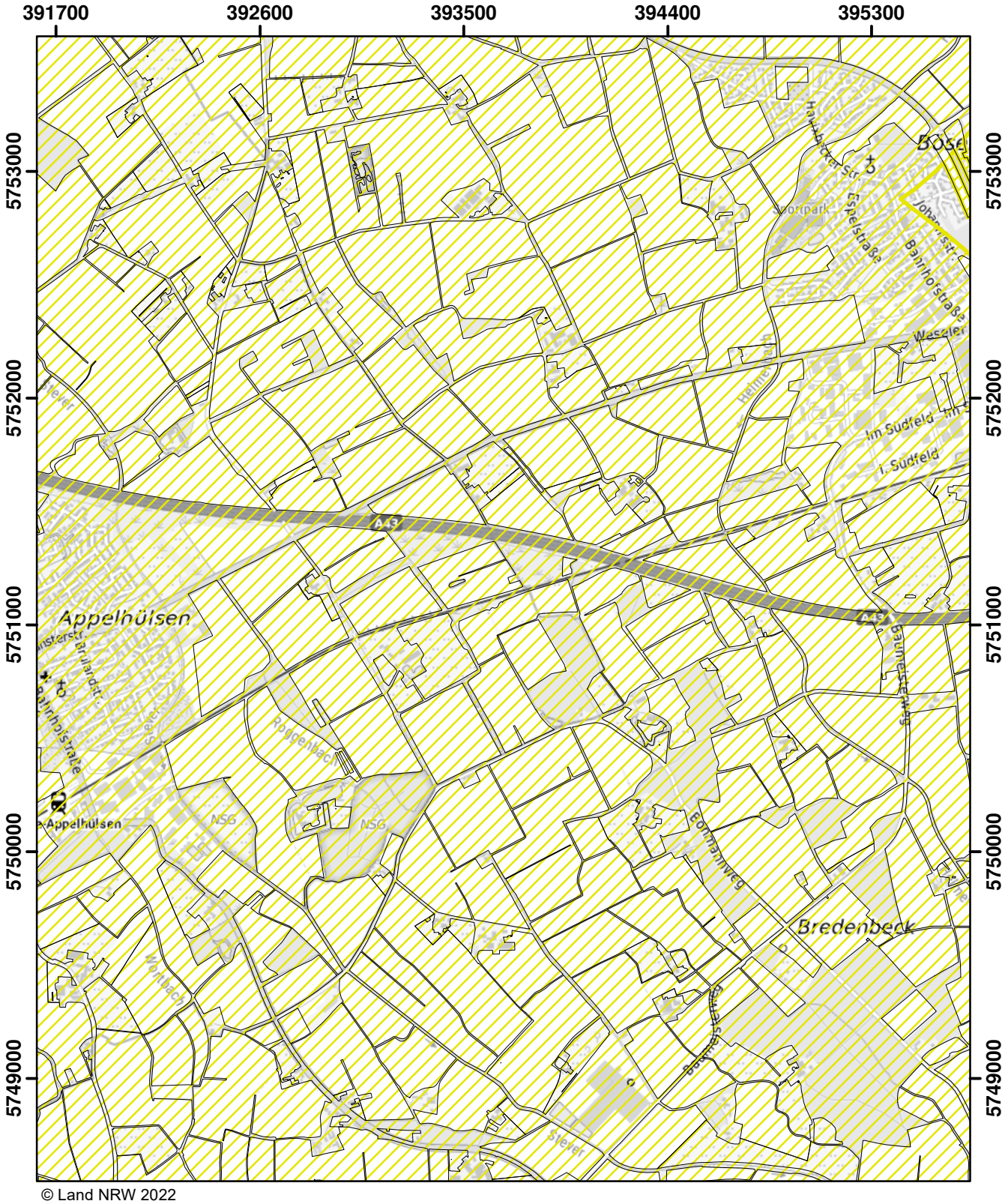

© Land NRW 2022

Mit Nitrat belastete Gebiete und eutrophierte Gebiete nach § 13a DüV, Stand Dezember 2022

- eutrophierte Gebiete nach § 13 AVV
- nitratbelastete Gebiete nach § 7 AVV
- "betroffene Feldblockflächen" in nitratbelasteten/eutrophierten Gebieten
- Staats-, Landesgrenze

Kilometer
0 0,5 1 1,5

Blatt: N28	Erstellt: 11.11.2022
Maßstab: 1:25.000	
Landesamt für Natur, Umwelt und Verbraucherschutz	

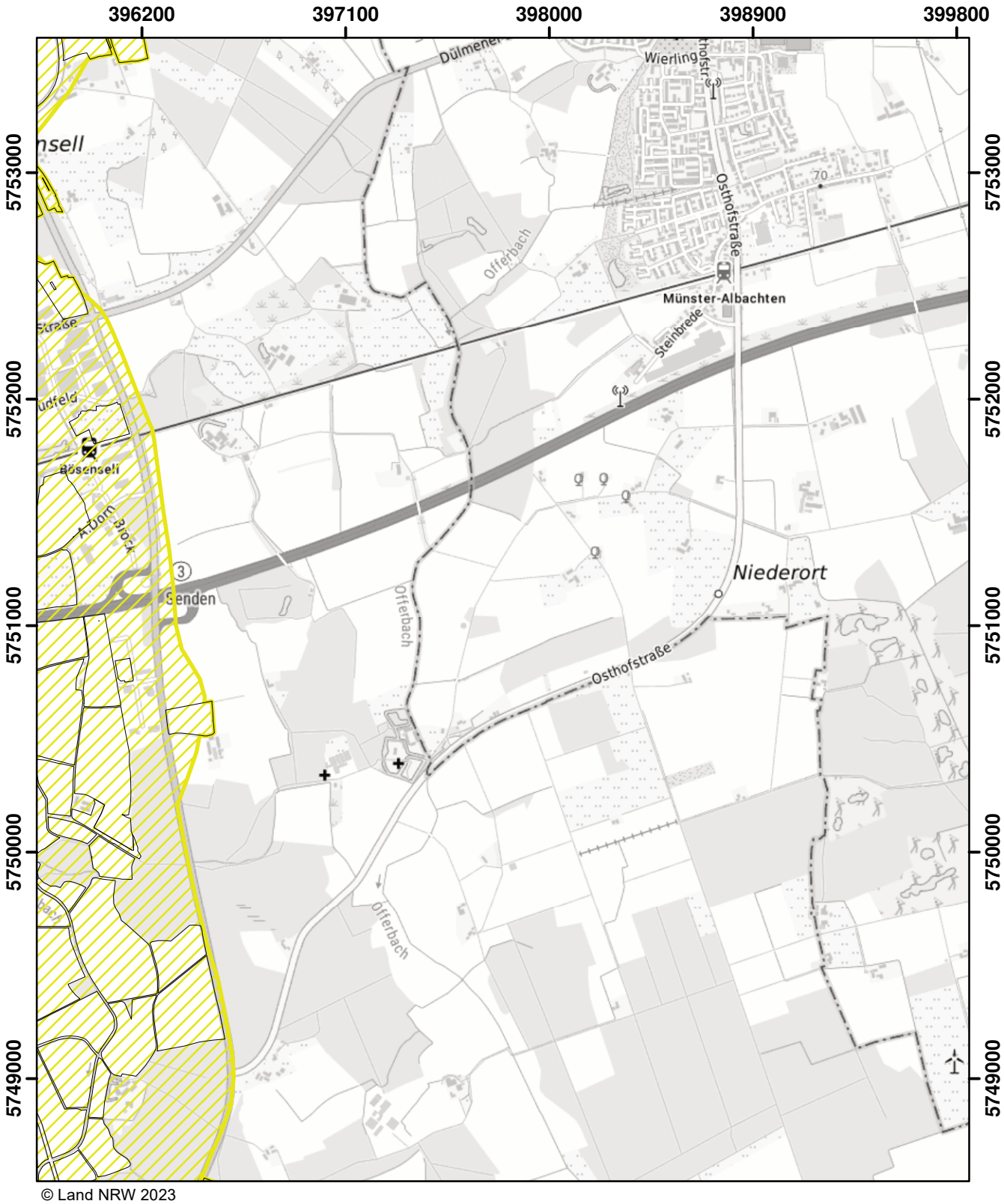

© Land NRW 2023

Mit Nitrat belastete Gebiete und eutrophierte Gebiete nach § 13a DüV, Stand Januar 2024

- eutrophierte Gebiete nach § 13 AVV GeA
- nitratbelastete Gebiete nach § 7 AVV GeA
- "betroffene Feldblockflächen" in nitratbelasteten/eutrophierten Gebieten
- Staats-, Landesgrenze

0 0,5 1 1,5 Kilometer

Blatt: N29	Erstellt: 10.11.2023
Maßstab: 1:25.000	
Landesamt für Natur, Umwelt und Verbraucherschutz	

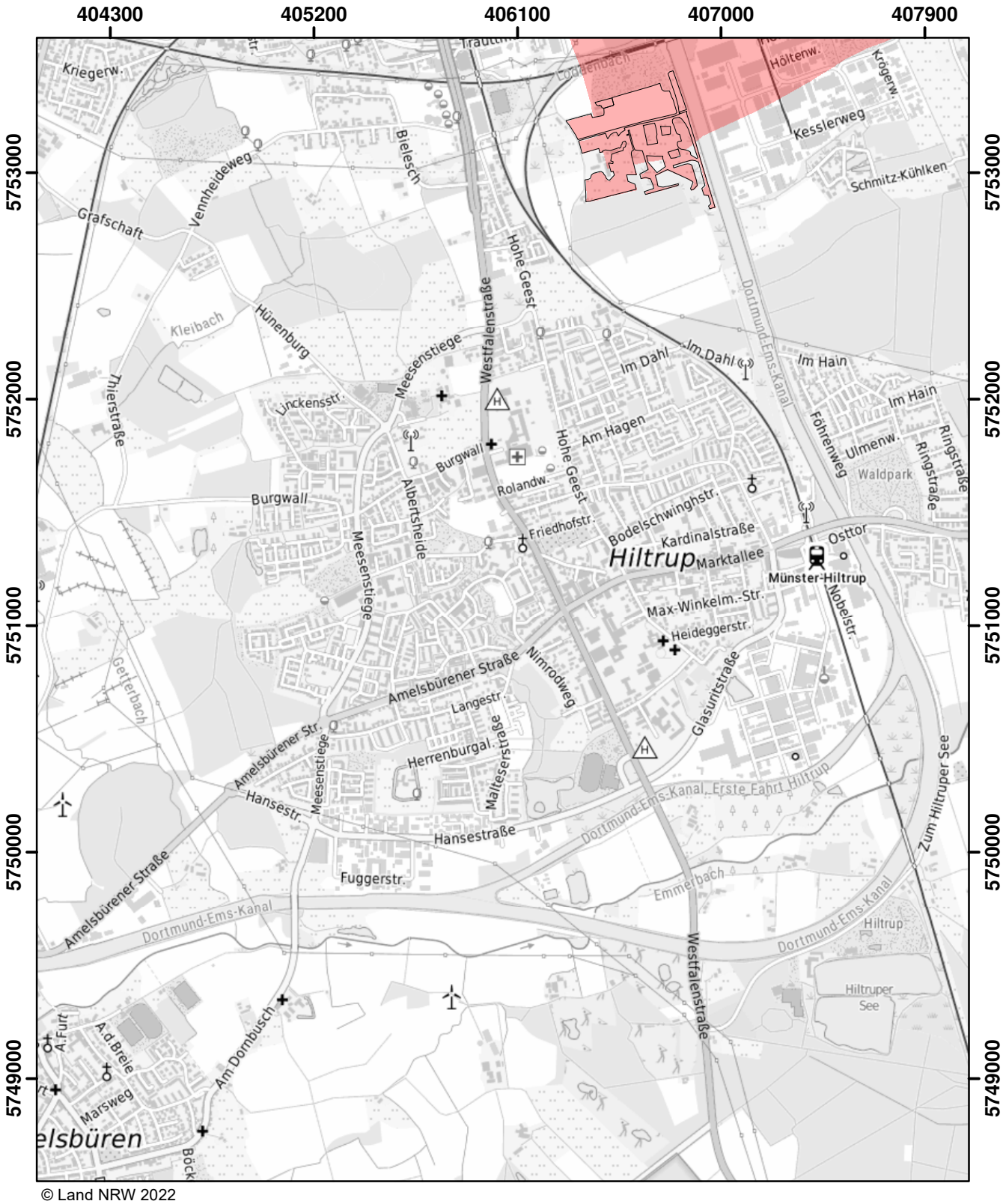

© Land NRW 2022

Mit Nitrat belastete Gebiete und eutrophierte Gebiete nach § 13a DüV, Stand Dezember 2022

- eutrophierte Gebiete nach § 13 AVV
- nitratbelastete Gebiete nach § 7 AVV
- "betroffene Feldblockflächen" in nitratbelasteten/eutrophierten Gebieten
- Staats-, Landesgrenze

Kilometer
0 0,5 1 1,5

Blatt: N31	Erstellt: 11.11.2022
Maßstab: 1:25.000	
Landesamt für Natur, Umwelt und Verbraucherschutz	

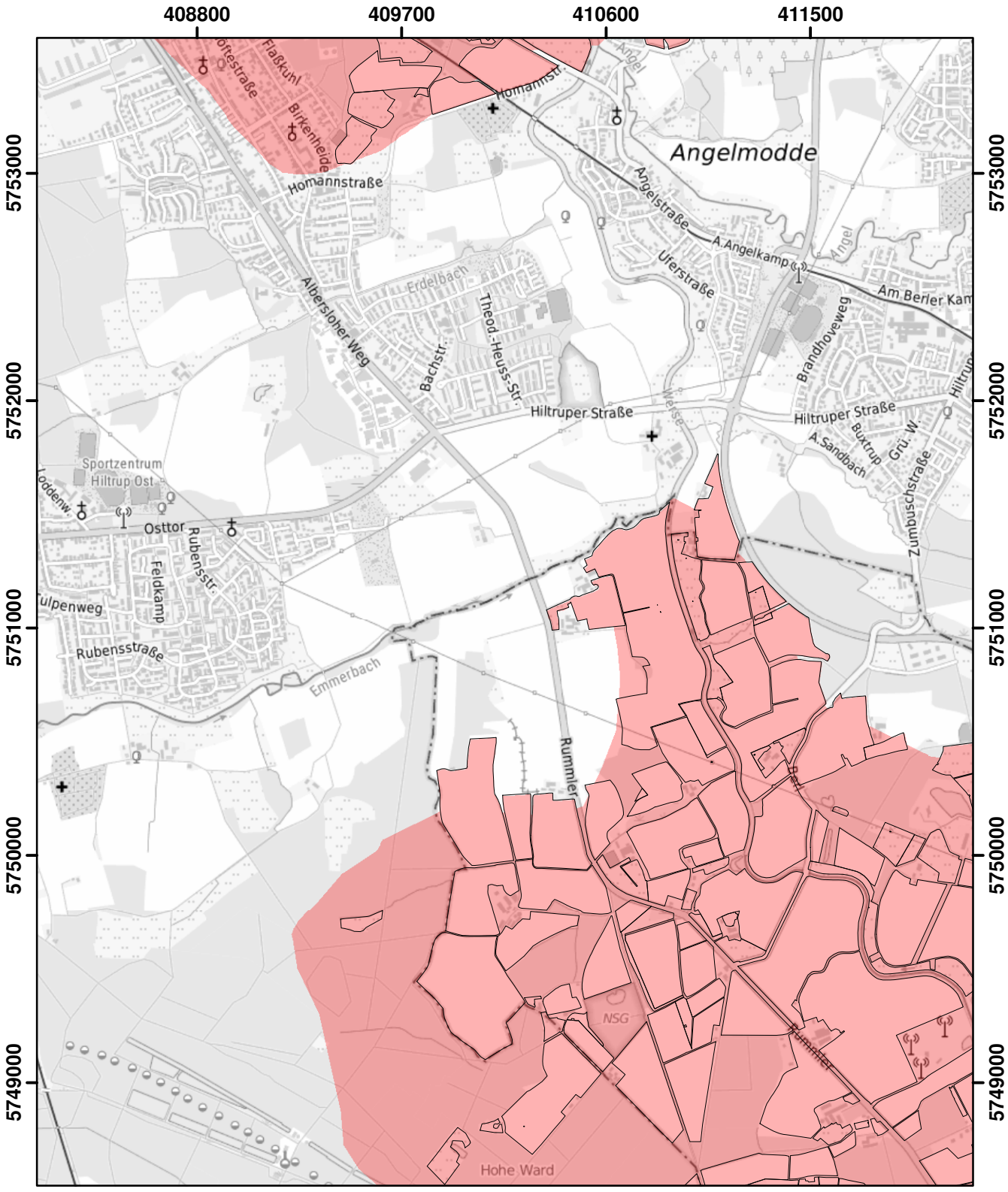

© Land NRW 2023

Mit Nitrat belastete Gebiete und eutrophierte Gebiete nach § 13a DüV, Stand Januar 2025

- eutrophierte Gebiete nach § 13 AVV GeA
- mit Nitrat belastete Gebiete nach § 7 AVV GeA
- "betroffene Feldblockflächen" in nitratbelasteten/eutrophierten Gebieten
- Staats-, Landesgrenze

0 — 0,5 — 1 — 1,5 Kilometer

Blatt: N32	Erstellt: 14.11.2024
Maßstab: 1:25.000	
Landesamt für Natur, Umwelt und Verbraucherschutz	

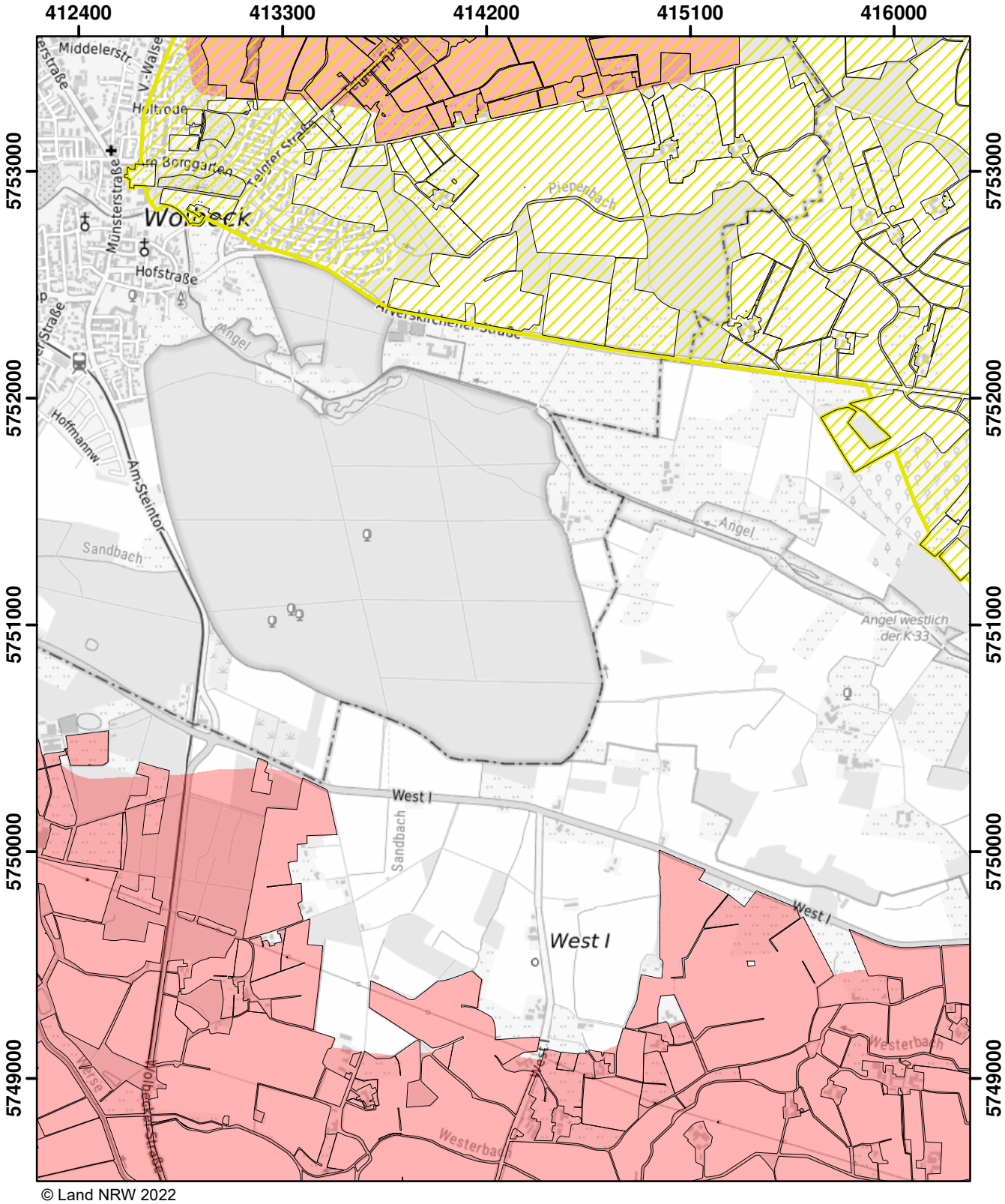

© Land NRW 2022

Mit Nitrat belastete Gebiete und eutrophierte Gebiete nach § 13a DüV, Stand Dezember 2022

- eutrophierte Gebiete nach § 13 AVV
- nitratbelastete Gebiete nach § 7 AVV
- "betroffene Feldblockflächen" in nitratbelasteten/eutrophierten Gebieten
- Staats-, Landesgrenze

0 0,5 1 1,5 Kilometer

Blatt: N33	Erstellt: 11.11.2022
Maßstab: 1:25.000	
Landesamt für Natur, Umwelt und Verbraucherschutz	

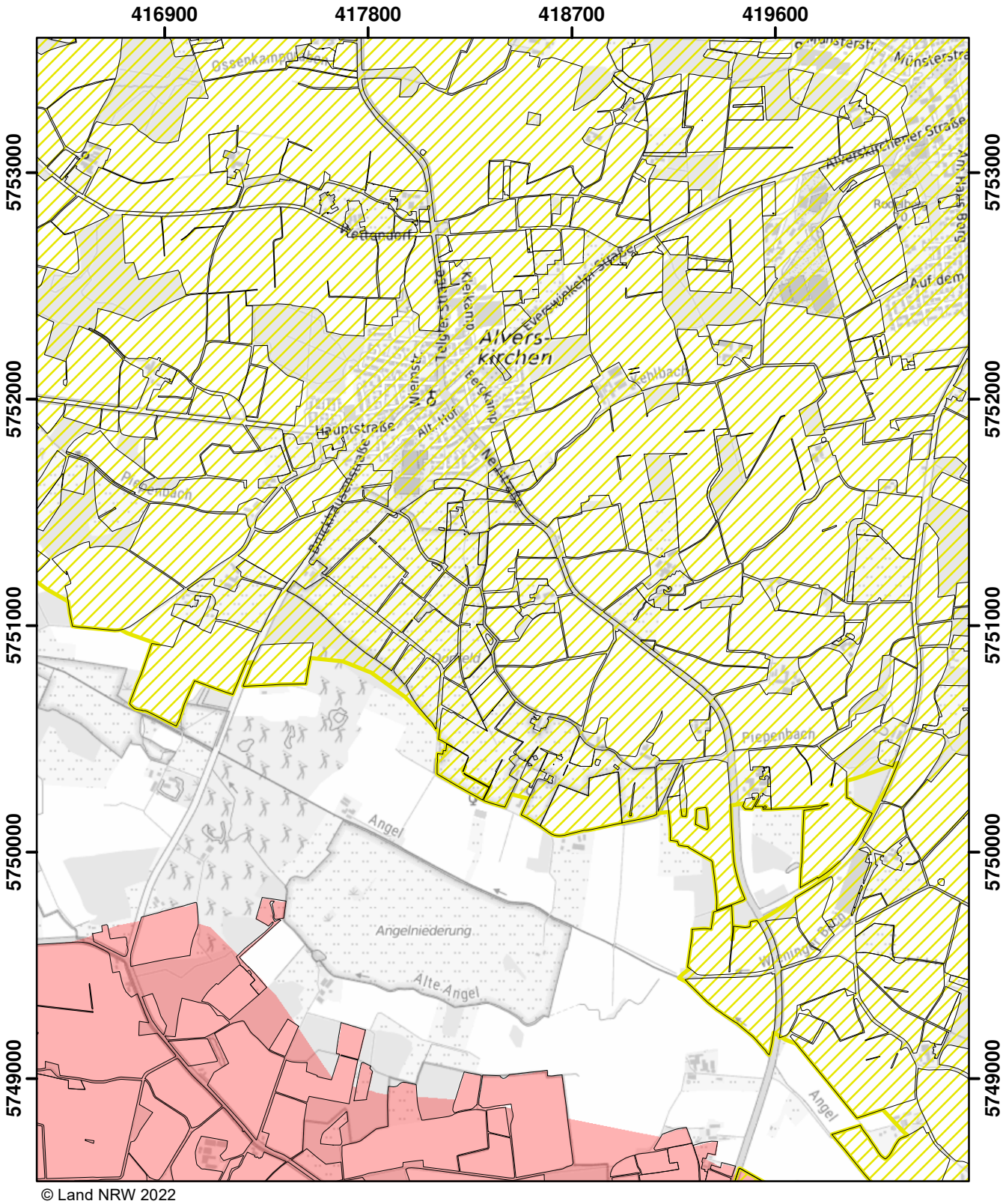

© Land NRW 2022

Mit Nitrat belastete Gebiete und eutrophierte Gebiete nach § 13a DüV, Stand Dezember 2022

- eutrophierte Gebiete nach § 13 AVV
- nitratbelastete Gebiete nach § 7 AVV
- "betroffene Feldblockflächen" in nitratbelasteten/eutrophierten Gebieten
- Staats-, Landesgrenze

0 0,5 1 1,5 Kilometer

Blatt: N34	Erstellt: 11.11.2022
Maßstab: 1:25.000	
Landesamt für Natur, Umwelt und Verbraucherschutz	

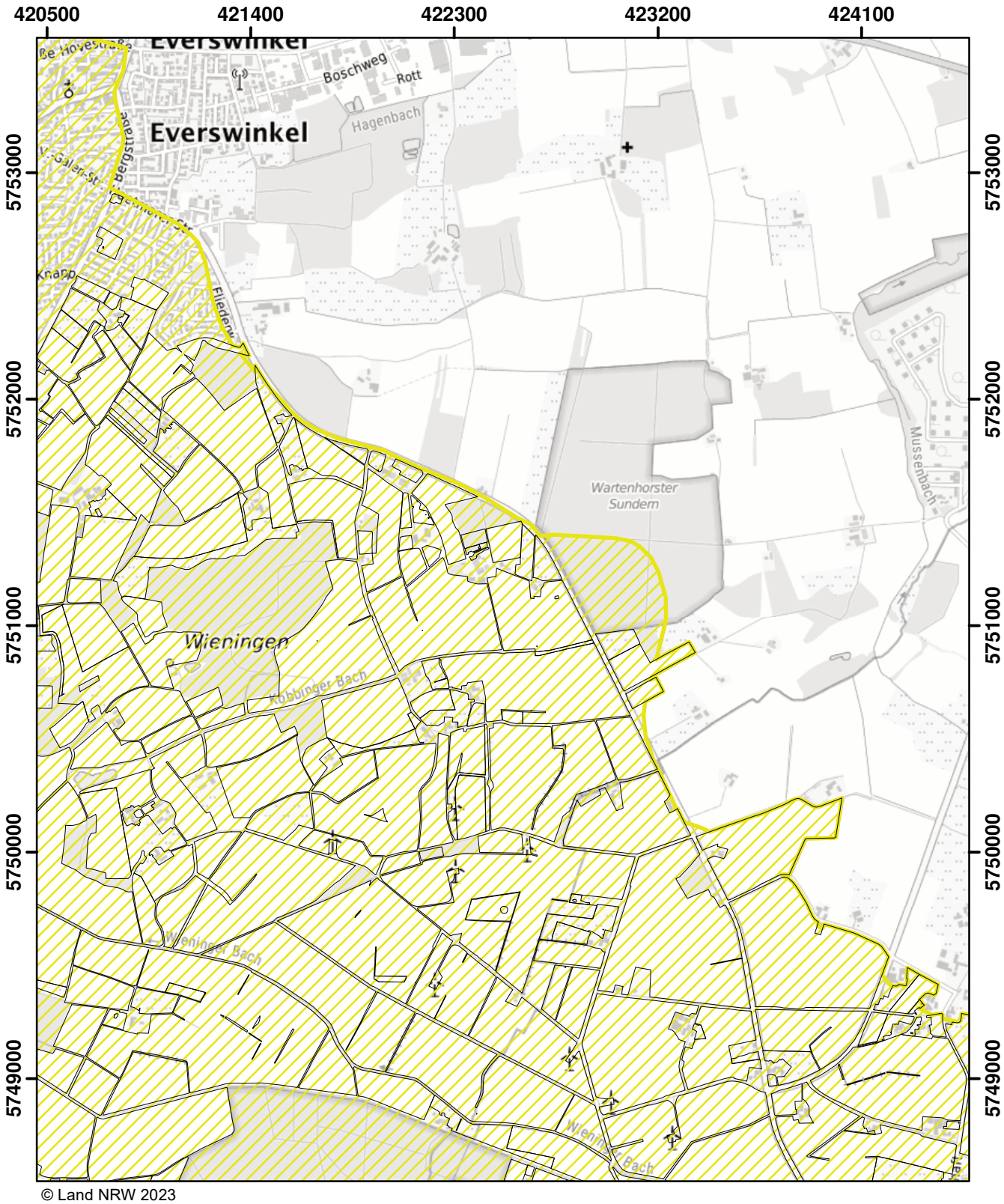

© Land NRW 2023

Mit Nitrat belastete Gebiete und eutrophierte Gebiete nach § 13a DüV, Stand Januar 2024

- eutrophierte Gebiete nach § 13 AVV GeA
- nitratbelastete Gebiete nach § 7 AVV GeA
- "betroffene Feldblockflächen" in nitratbelasteten/eutrophierten Gebieten
- Staats-, Landesgrenze

Kilometer
0 0,5 1 1,5

Blatt: N35	Erstellt: 10.11.2023
Maßstab: 1:25.000	
Landesamt für Natur, Umwelt und Verbraucherschutz	

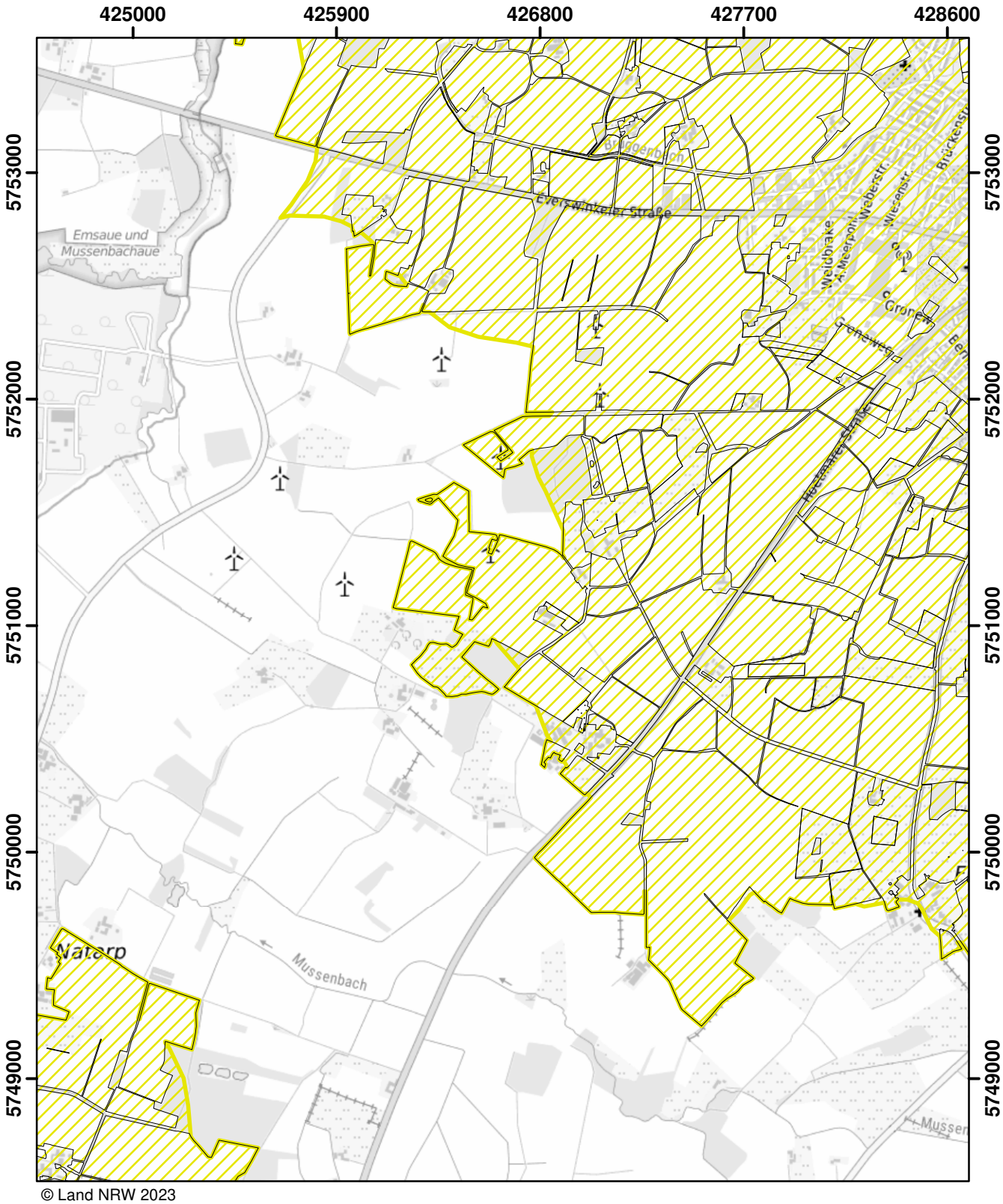

© Land NRW 2023

Mit Nitrat belastete Gebiete und eutrophierte Gebiete nach § 13a DüV, Stand Januar 2025

- eutrophierte Gebiete nach § 13 AVV GeA
- mit Nitrat belastete Gebiete nach § 7 AVV GeA
- "betroffene Feldblockflächen" in nitratbelasteten/eutrophierten Gebieten
- Staats-, Landesgrenze

0 0,5 1 1,5 Kilometer

Blatt: N36	Erstellt: 14.11.2024
Maßstab: 1:25.000	
Landesamt für Natur, Umwelt und Verbraucherschutz	

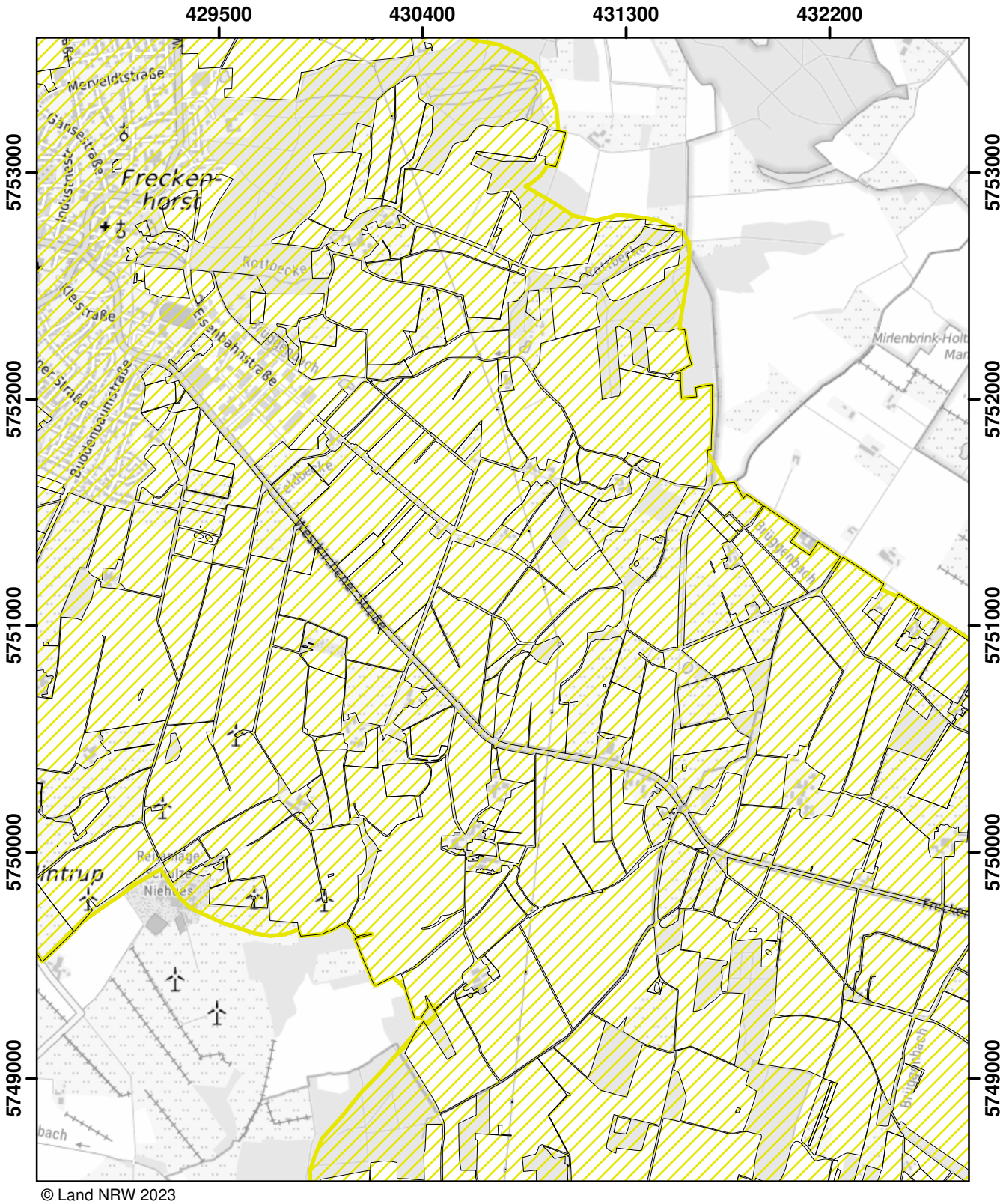

© Land NRW 2023

Mit Nitrat belastete Gebiete und eutrophierte Gebiete nach § 13a DüV, Stand Januar 2025

- eutrophierte Gebiete nach § 13 AVV GeA
- mit Nitrat belastete Gebiete nach § 7 AVV GeA
- "betroffene Feldblockflächen" in nitratbelasteten/eutrophierten Gebieten
- Staats-, Landesgrenze

0 0,5 1 1,5 Kilometer

Blatt: N37	Erstellt: 14.11.2024
Maßstab: 1:25.000	
Landesamt für Natur, Umwelt und Verbraucherschutz	

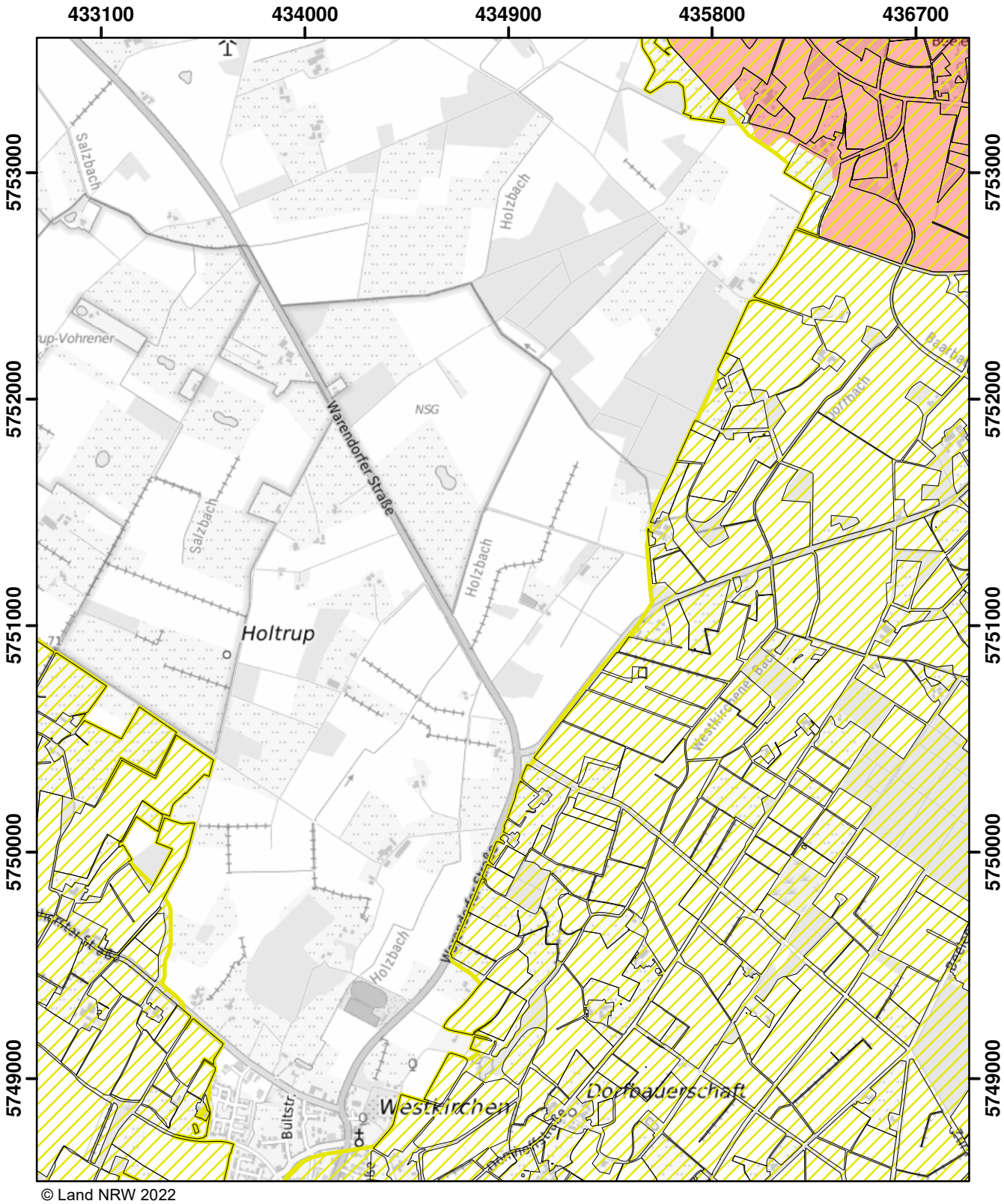

© Land NRW 2022

Mit Nitrat belastete Gebiete und eutrophierte Gebiete nach § 13a DüV, Stand Dezember 2022

- eutrophierte Gebiete nach § 13 AVV
- nitratbelastete Gebiete nach § 7 AVV
- "betroffene Feldblockflächen" in nitratbelasteten/eutrophierten Gebieten
- Staats-, Landesgrenze

Kilometer
0 0,5 1 1,5

Blatt: N38	Erstellt: 11.11.2022
Maßstab: 1:25.000	
Landesamt für Natur, Umwelt und Verbraucherschutz	

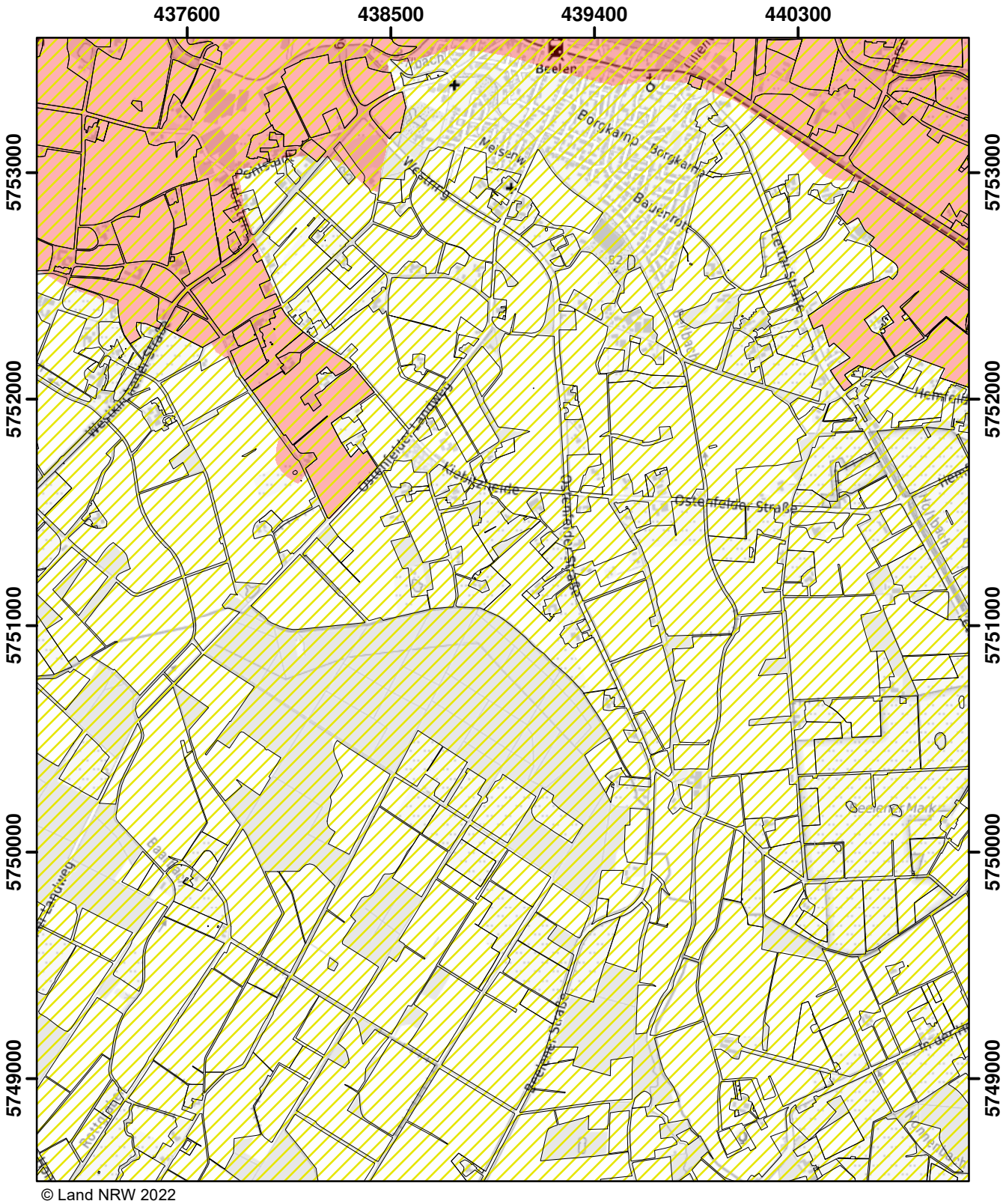

© Land NRW 2022

Mit Nitrat belastete Gebiete und eutrophierte Gebiete nach § 13a DüV, Stand Dezember 2022

- eutrophierte Gebiete nach § 13 AVV
- nitratbelastete Gebiete nach § 7 AVV
- "betroffene Feldblockflächen" in nitratbelasteten/eutrophierten Gebieten
- Staats-, Landesgrenze

0 0,5 1 1,5 Kilometer

Blatt: N39	Erstellt: 11.11.2022
Maßstab: 1:25.000	
Landesamt für Natur, Umwelt und Verbraucherschutz	

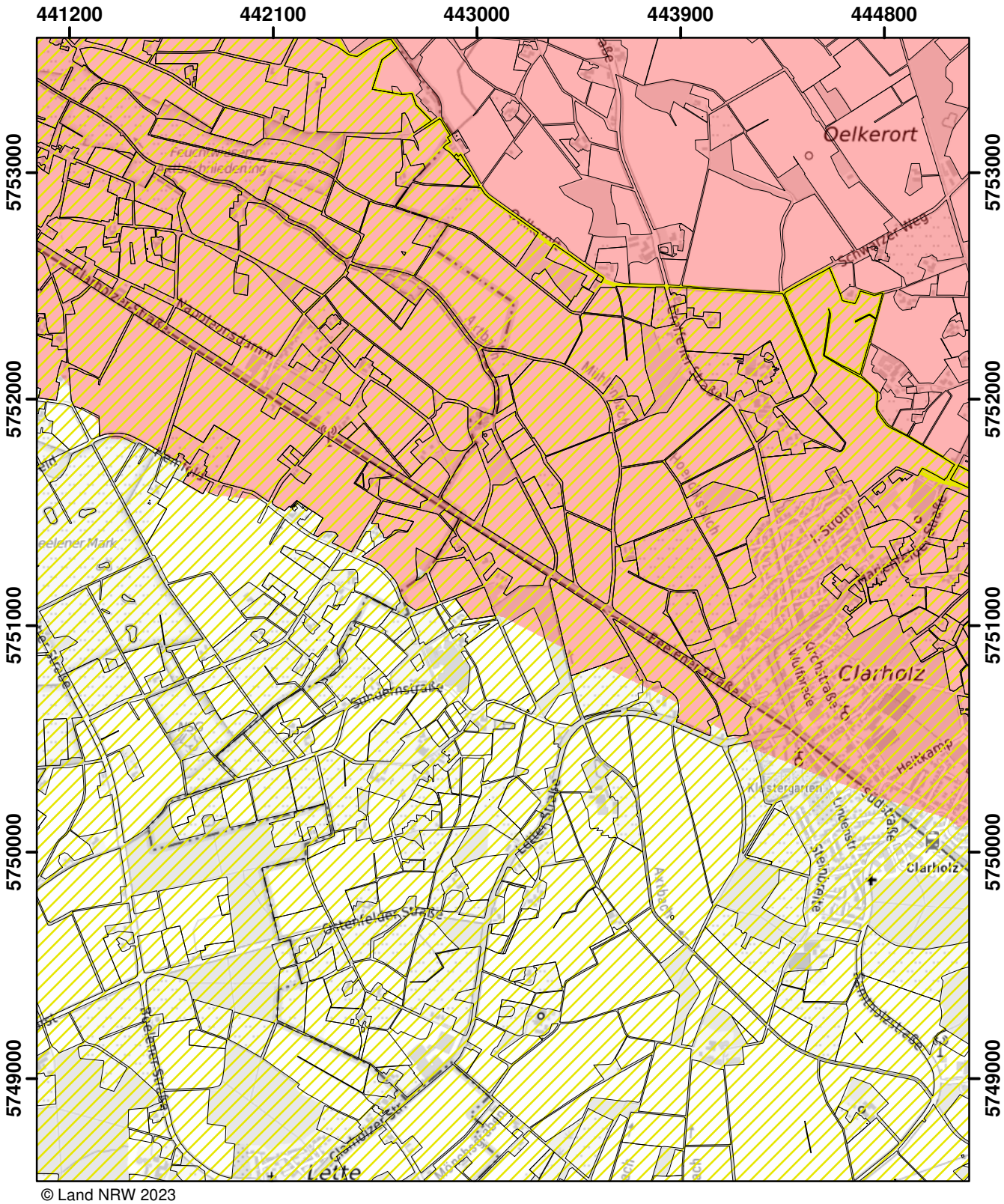

© Land NRW 2023

Mit Nitrat belastete Gebiete und eutrophierte Gebiete nach § 13a DüV, Stand Januar 2025

- eutrophierte Gebiete nach § 13 AVV GeA
- mit Nitrat belastete Gebiete nach § 7 AVV GeA
- "betroffene Feldblockflächen" in nitratbelasteten/eutrophierten Gebieten
- Staats-, Landesgrenze

Kilometer
0 0,5 1 1,5

Blatt: N40	Erstellt: 14.11.2024
Maßstab: 1:25.000	
Landesamt für Natur, Umwelt und Verbraucherschutz	

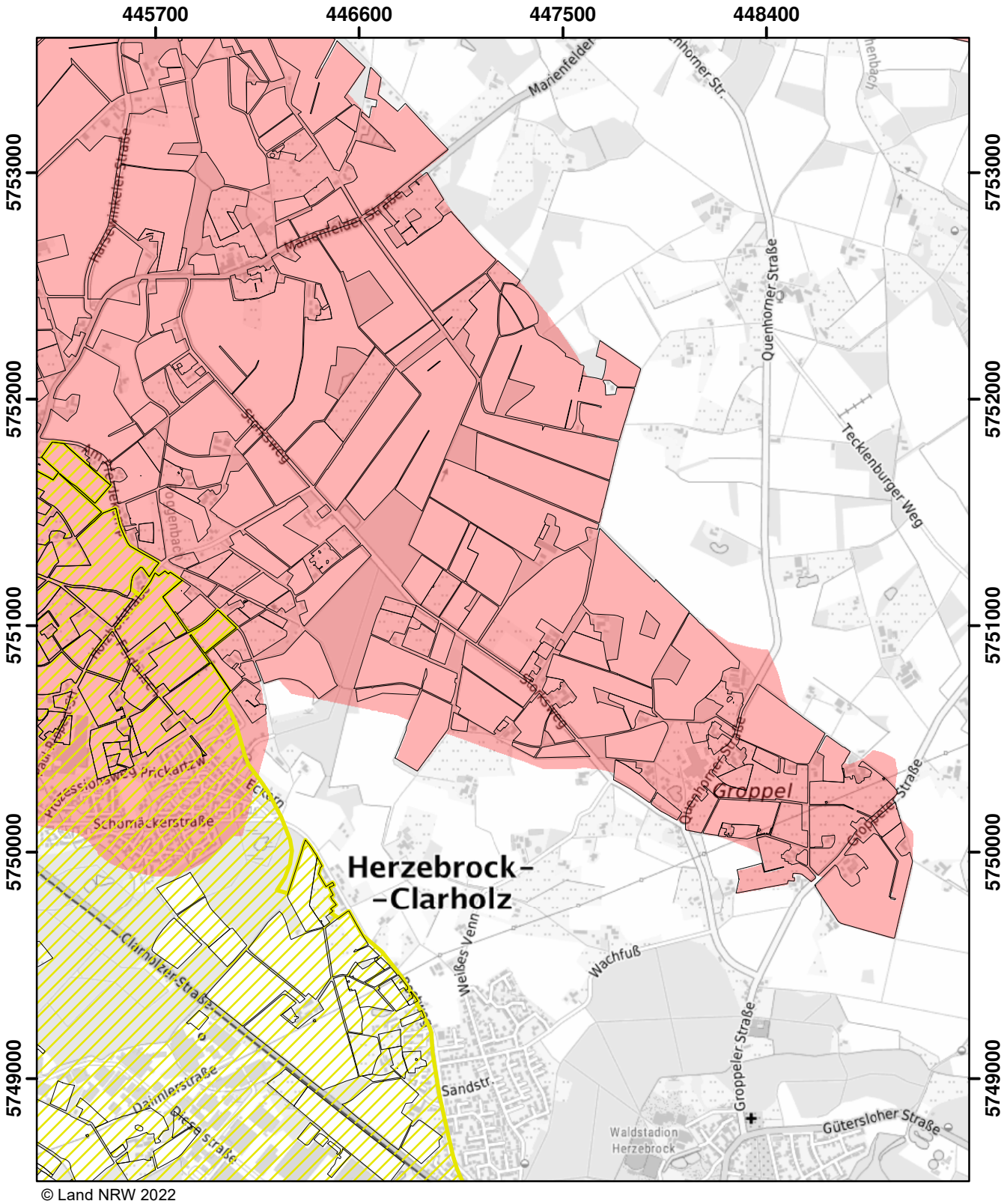

© Land NRW 2022

Mit Nitrat belastete Gebiete und eutrophierte Gebiete nach § 13a DüV, Stand Dezember 2022

- eutrophierte Gebiete nach § 13 AVV
- nitratbelastete Gebiete nach § 7 AVV
- "betroffene Feldblockflächen" in nitratbelasteten/eutrophierten Gebieten
- Staats-, Landesgrenze

0 0,5 1 1,5 Kilometer

Blatt: N41	Erstellt: 11.11.2022
Maßstab: 1:25.000	
Landesamt für Natur, Umwelt und Verbraucherschutz	

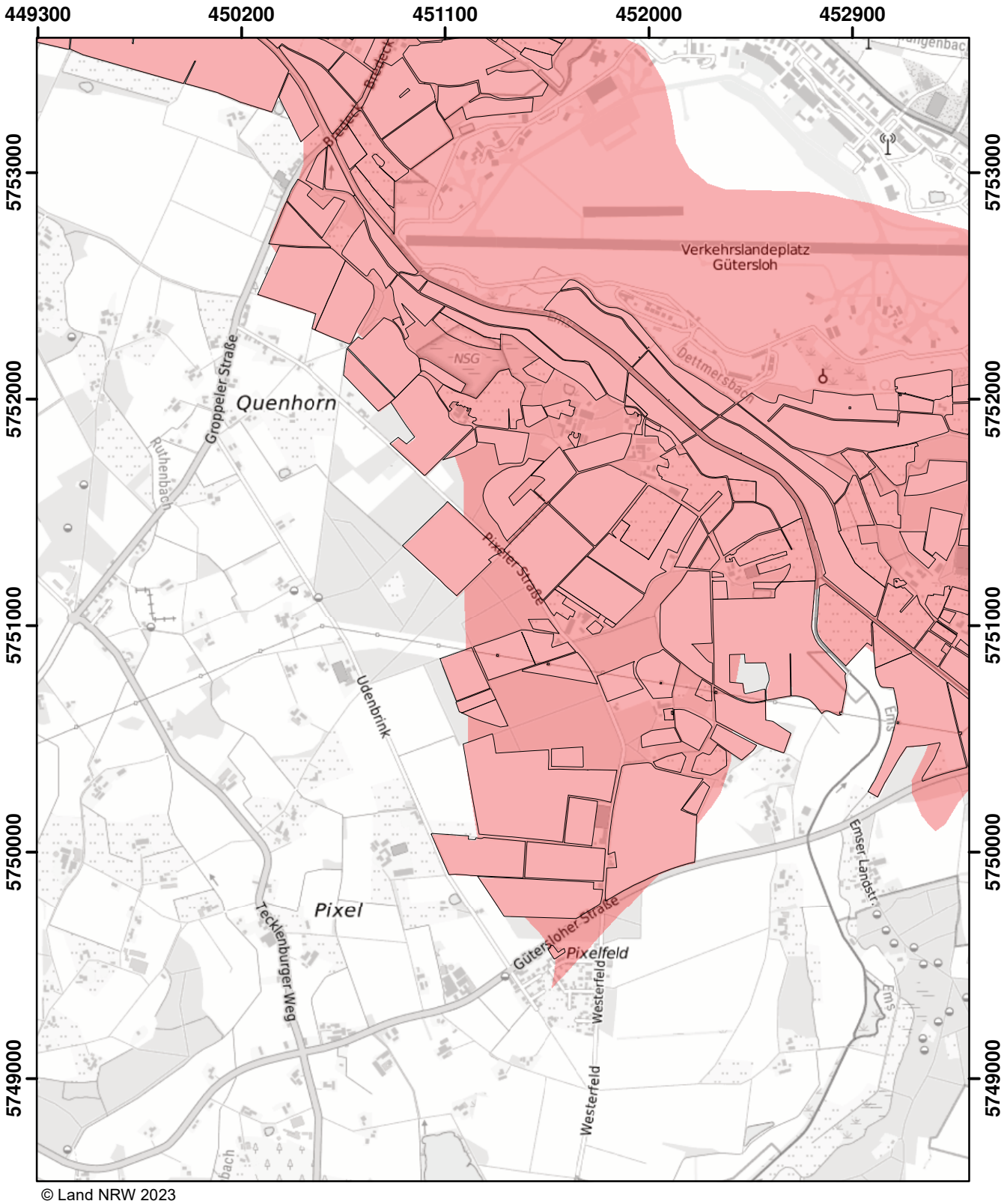

© Land NRW 2023

Mit Nitrat belastete Gebiete und eutrophierte Gebiete nach § 13a DüV, Stand Januar 2024

- eutrophierte Gebiete nach § 13 AVV GeA
- nitratbelastete Gebiete nach § 7 AVV GeA
- "betroffene Feldblockflächen" in nitratbelasteten/eutrophierten Gebieten
- Staats-, Landesgrenze

Kilometer
0 0,5 1 1,5

Blatt: N42	Erstellt: 10.11.2023
Maßstab: 1:25.000	
Landesamt für Natur, Umwelt und Verbraucherschutz	

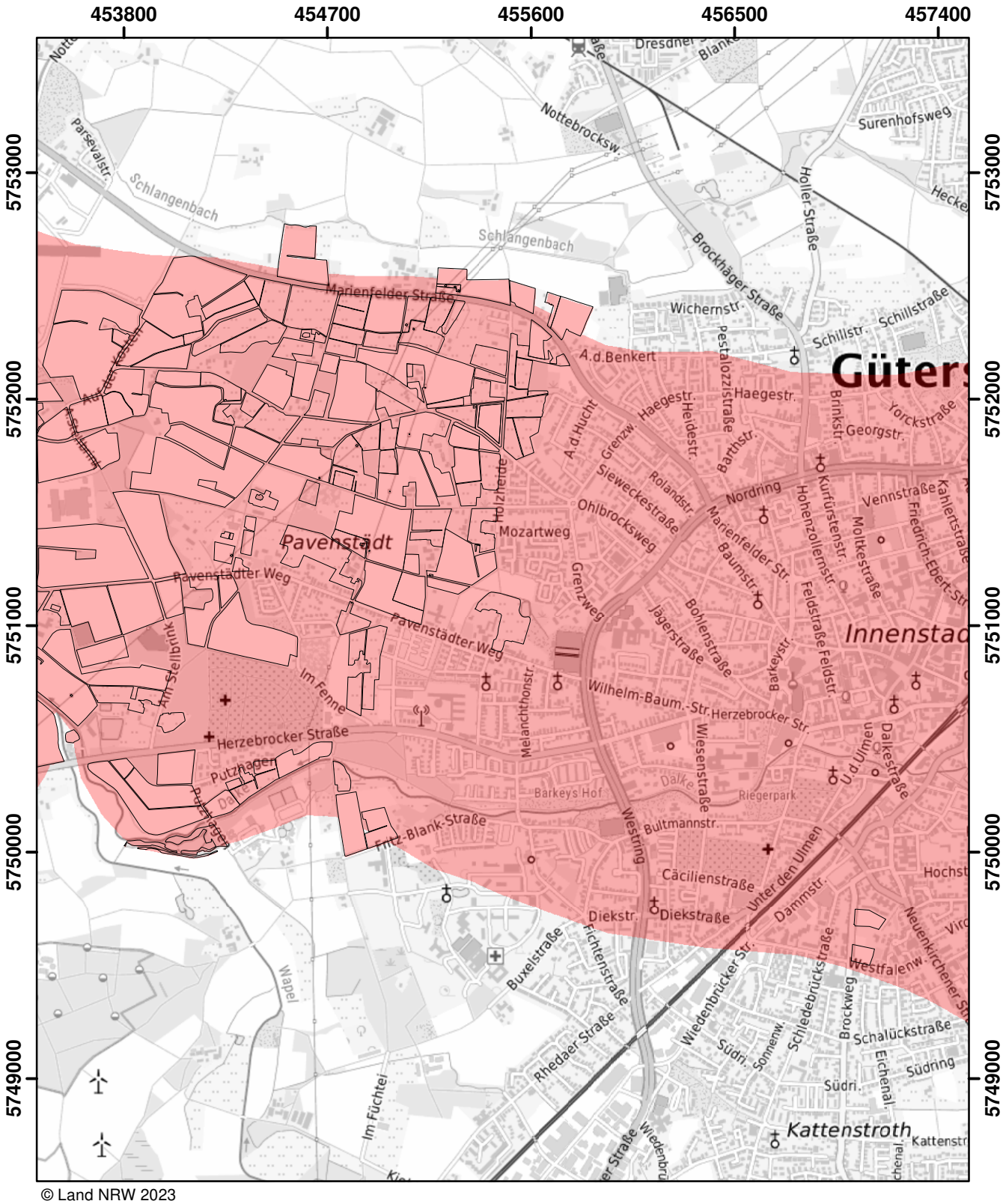

© Land NRW 2023

Mit Nitrat belastete Gebiete und eutrophierte Gebiete nach § 13a DüV, Stand Januar 2025

- eutrophierte Gebiete nach § 13 AVV GeA
- mit Nitrat belastete Gebiete nach § 7 AVV GeA
- "betroffene Feldblockflächen" in nitratbelasteten/eutrophierten Gebieten
- Staats-, Landesgrenze

0 — 0,5 — 1 — 1,5 Kilometer

Blatt: N43	Erstellt: 14.11.2024
Maßstab: 1:25.000	
Landesamt für Natur, Umwelt und Verbraucherschutz	

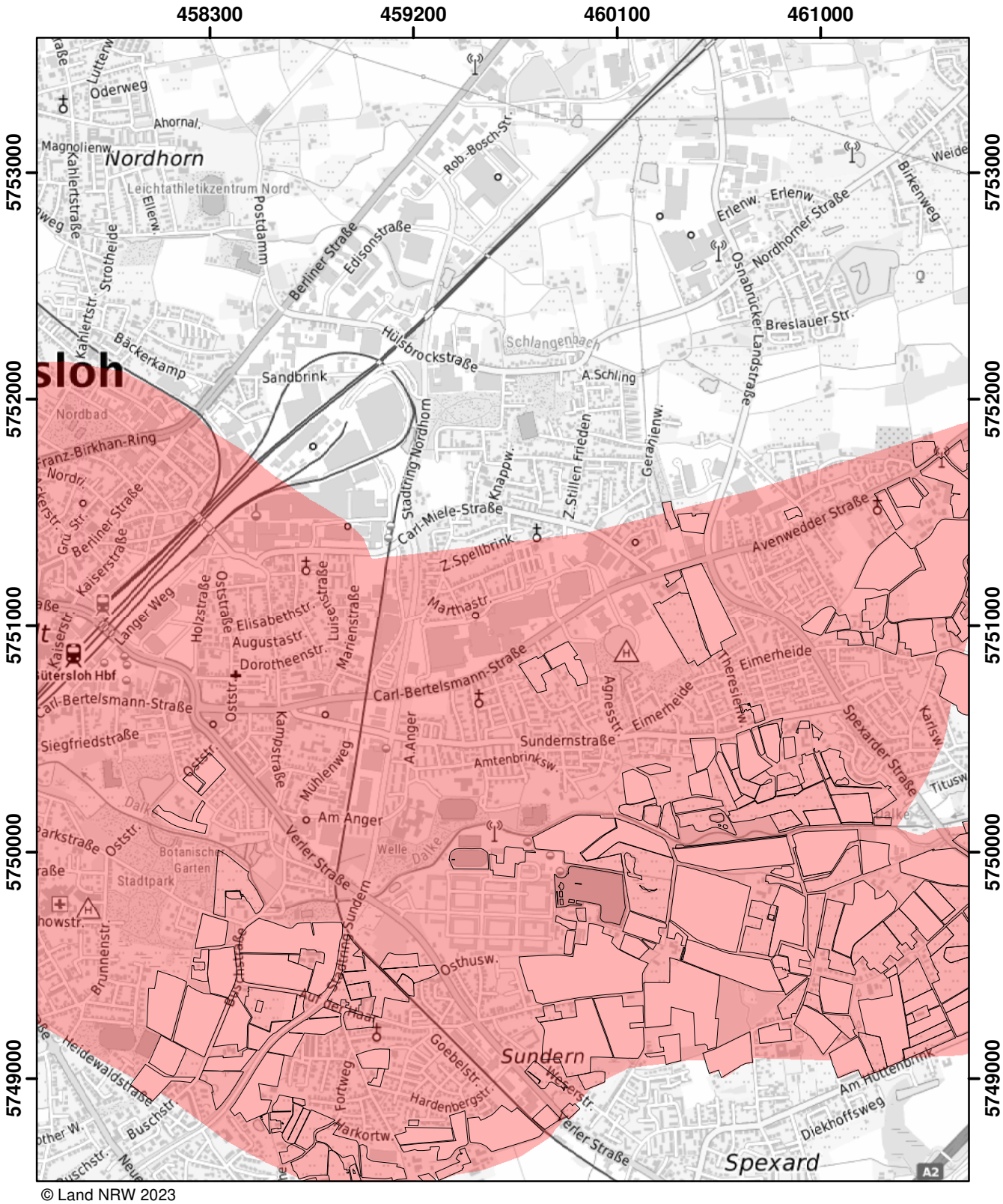

© Land NRW 2023

Mit Nitrat belastete Gebiete und eutrophierte Gebiete nach § 13a DüV, Stand Januar 2025

- eutrophierte Gebiete nach § 13 AVV GeA
- mit Nitrat belastete Gebiete nach § 7 AVV GeA
- "betroffene Feldblockflächen" in nitratbelasteten/eutrophierten Gebieten
- Staats-, Landesgrenze

0 — 0,5 — 1 — 1,5 Kilometer

Blatt: N44	Erstellt: 14.11.2024
Maßstab: 1:25.000	
Landesamt für Natur, Umwelt und Verbraucherschutz	

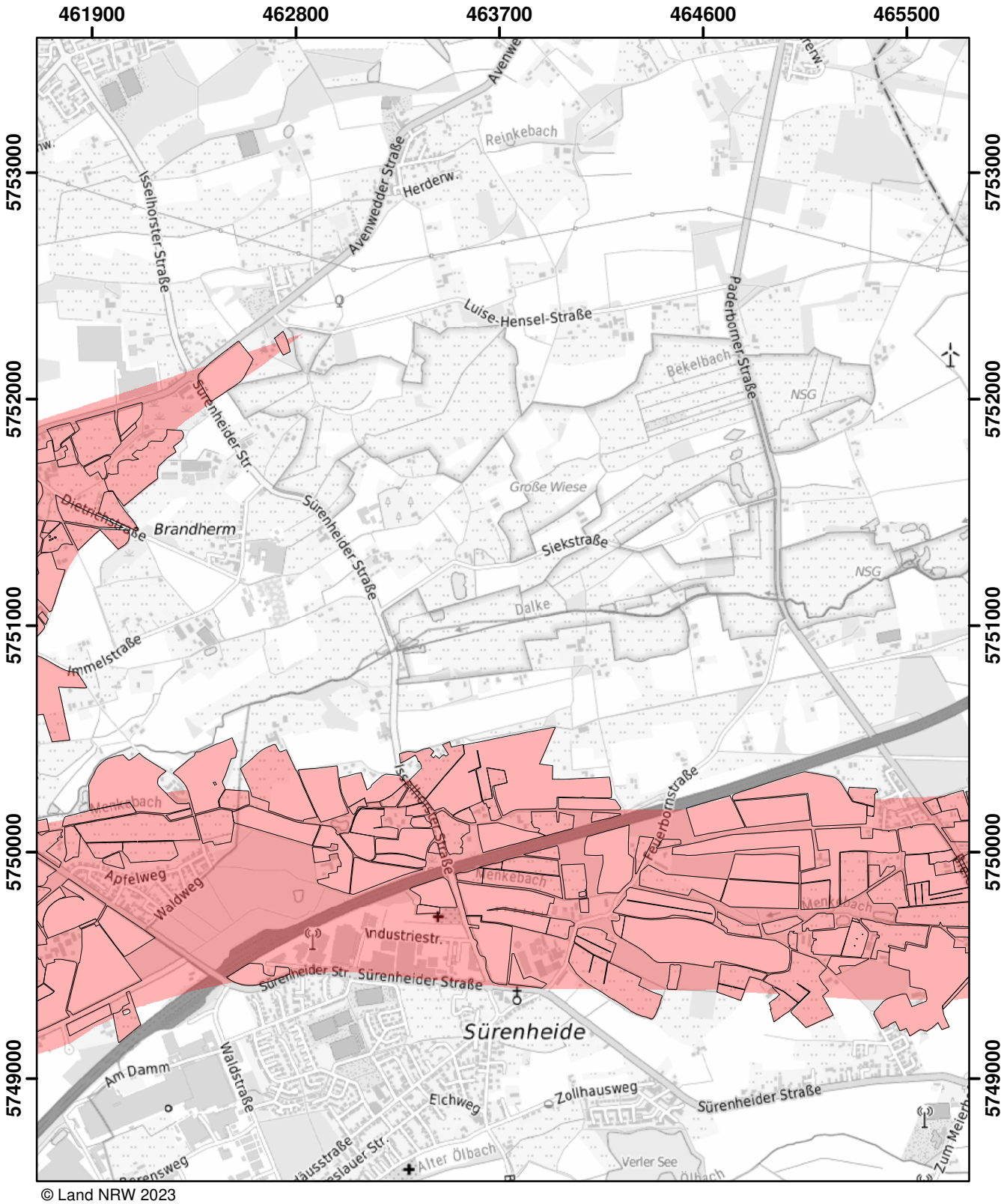

© Land NRW 2023

Mit Nitrat belastete Gebiete und eutrophierte Gebiete nach § 13a DüV, Stand Januar 2025

- eutrophierte Gebiete nach § 13 AVV GeA
- mit Nitrat belastete Gebiete nach § 7 AVV GeA
- "betroffene Feldblockflächen" in nitratbelasteten/eutrophierten Gebieten
- Staats-, Landesgrenze

Kilometer
0 0,5 1 1,5

Blatt: N45	Erstellt: 14.11.2024
Maßstab: 1:25.000	
Landesamt für Natur, Umwelt und Verbraucherschutz	

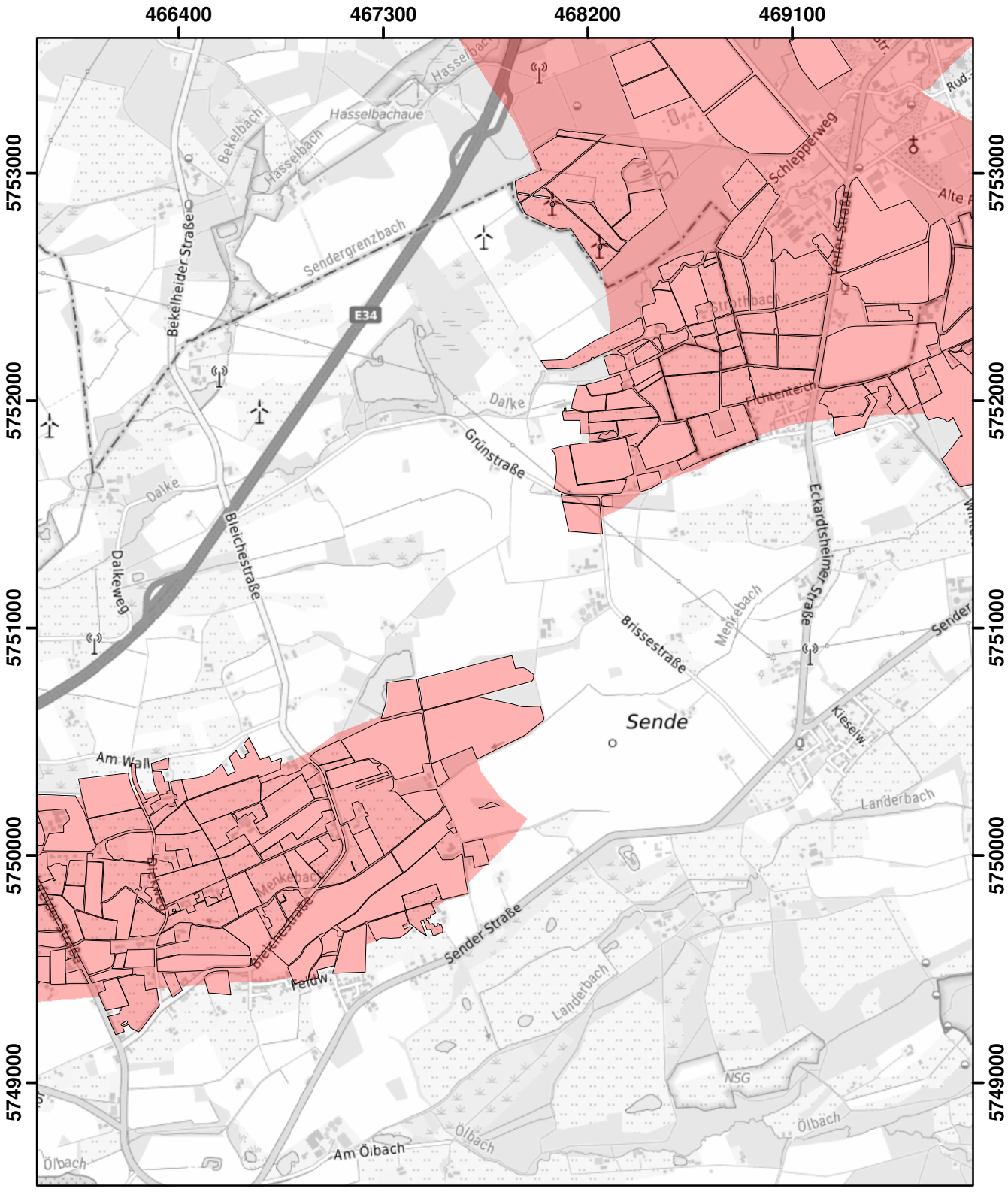

© Land NRW 2022

Mit Nitrat belastete Gebiete und eutrophierte Gebiete nach § 13a DüV, Stand Dezember 2022

- eutrophierte Gebiete nach § 13 AVV
- nitratbelastete Gebiete nach § 7 AVV
- "betroffene Feldblockflächen" in nitratbelasteten/eutrophierten Gebieten
- Staats-, Landesgrenze

0 — 0,5 — 1 — 1,5 Kilometer

Blatt: N46	Erstellt: 11.11.2022
Maßstab: 1:25.000	
Landesamt für Natur, Umwelt und Verbraucherschutz	

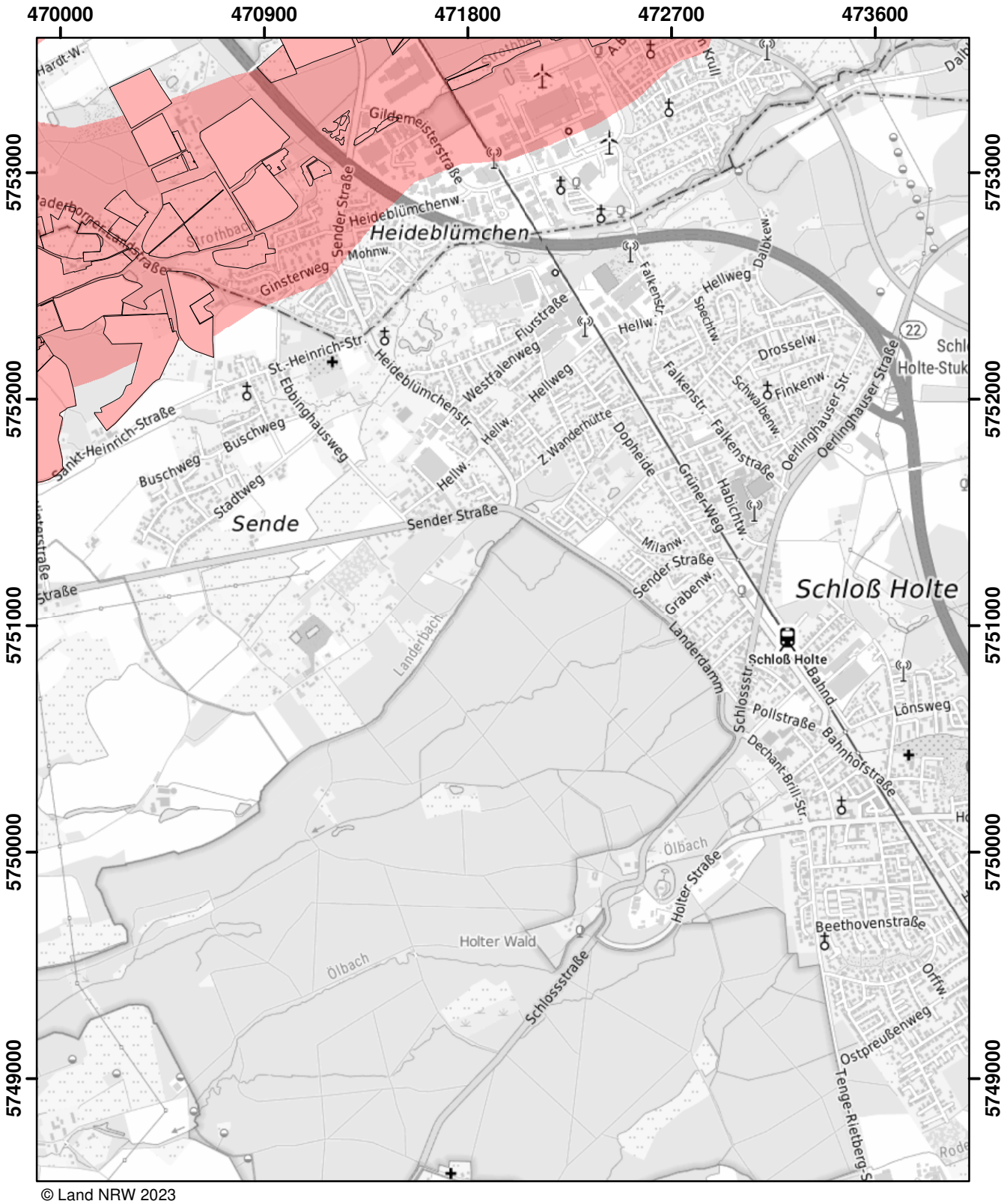

© Land NRW 2023

Mit Nitrat belastete Gebiete und eutrophierte Gebiete nach § 13a DüV, Stand Januar 2025

- eutrophierte Gebiete nach § 13 AVV GeA
- mit Nitrat belastete Gebiete nach § 7 AVV GeA
- "betroffene Feldblockflächen" in nitratbelasteten/eutrophierten Gebieten
- Staats-, Landesgrenze

0 — 0,5 — 1 — 1,5 Kilometer

Blatt: N47	Erstellt: 14.11.2024
Maßstab: 1:25.000	
Landesamt für Natur, Umwelt und Verbraucherschutz	

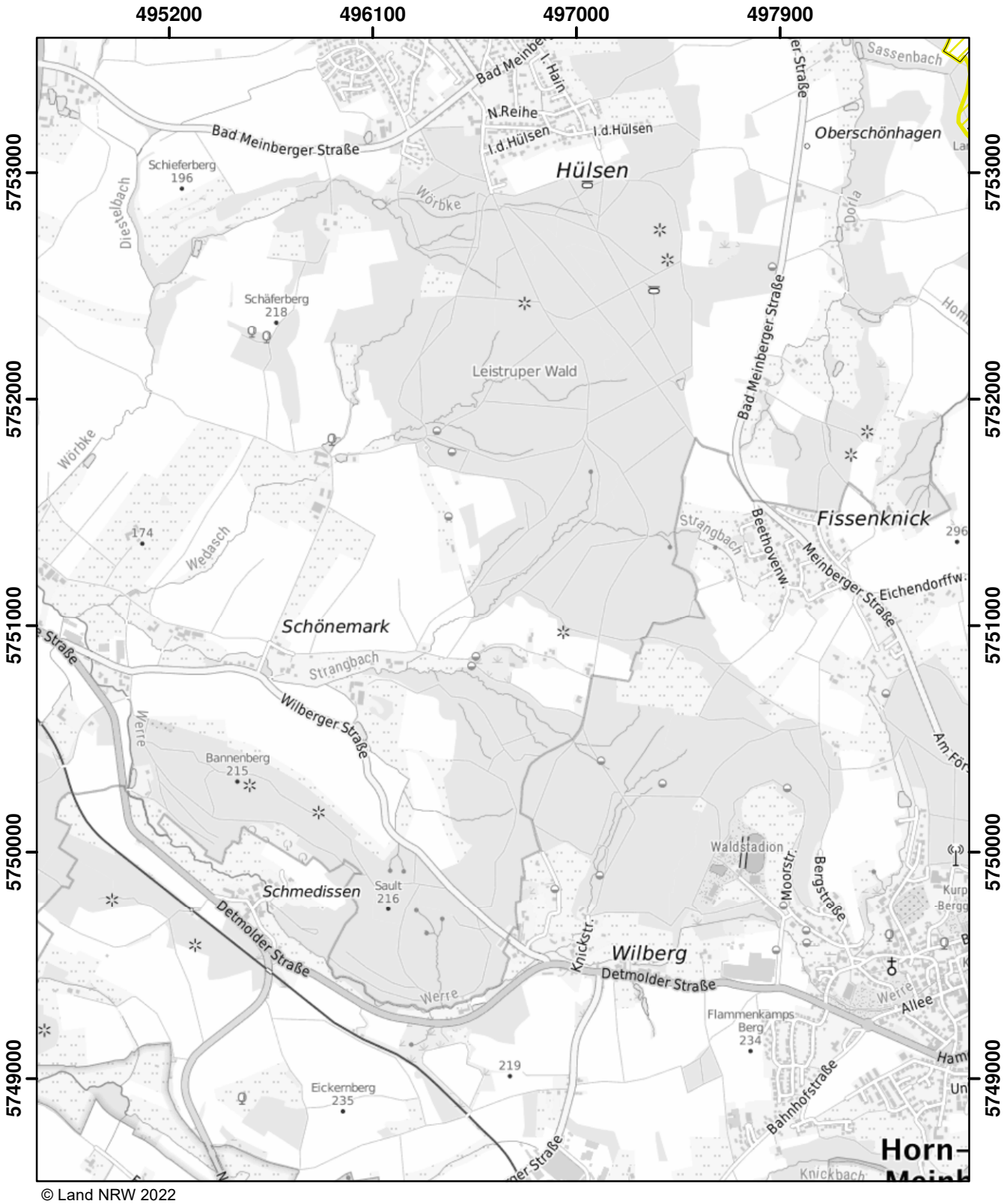

© Land NRW 2022

Mit Nitrat belastete Gebiete und eutrophierte Gebiete nach § 13a DüV, Stand Dezember 2022

- eutrophierte Gebiete nach § 13 AVV
- nitratbelastete Gebiete nach § 7 AVV
- "betroffene Feldblockflächen" in nitratbelasteten/eutrophierten Gebieten
- Staats-, Landesgrenze

0 — 0,5 — 1 — 1,5 Kilometer

Blatt: N53	Erstellt: 11.11.2022
Maßstab: 1:25.000	
Landesamt für Natur, Umwelt und Verbraucherschutz	

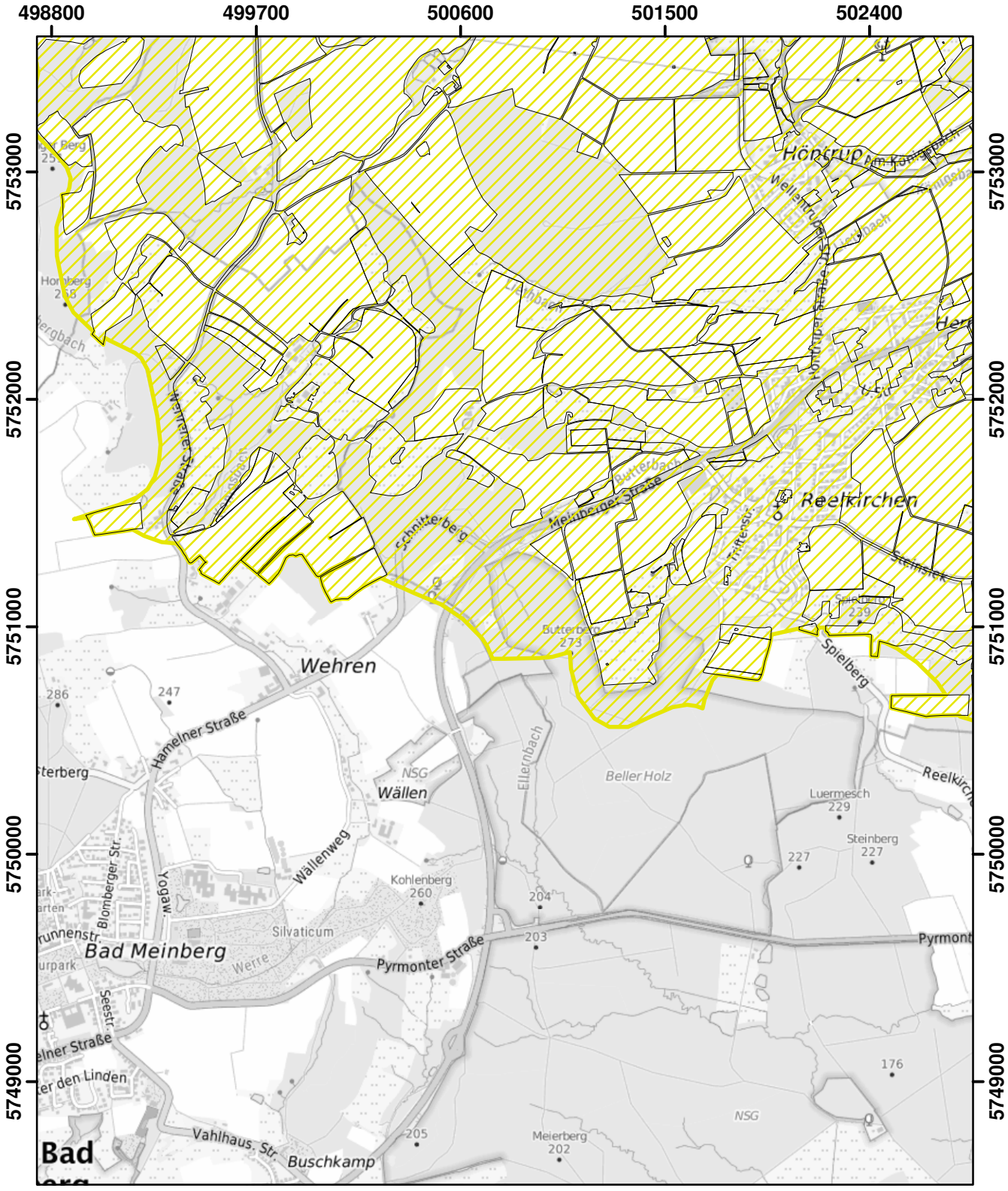

© Land NRW 2022

Mit Nitrat belastete Gebiete und eutrophierte Gebiete nach § 13a DüV, Stand Dezember 2022

- eutrophierte Gebiete nach § 13 AVV
- nitratbelastete Gebiete nach § 7 AVV
- "betroffene Feldblockflächen" in nitratbelasteten/eutrophierten Gebieten
- Staats-, Landesgrenze

0 0,5 1 1,5 Kilometer

Blatt: N54	Erstellt: 11.11.2022
Maßstab: 1:25.000	
Landesamt für Natur, Umwelt und Verbraucherschutz	

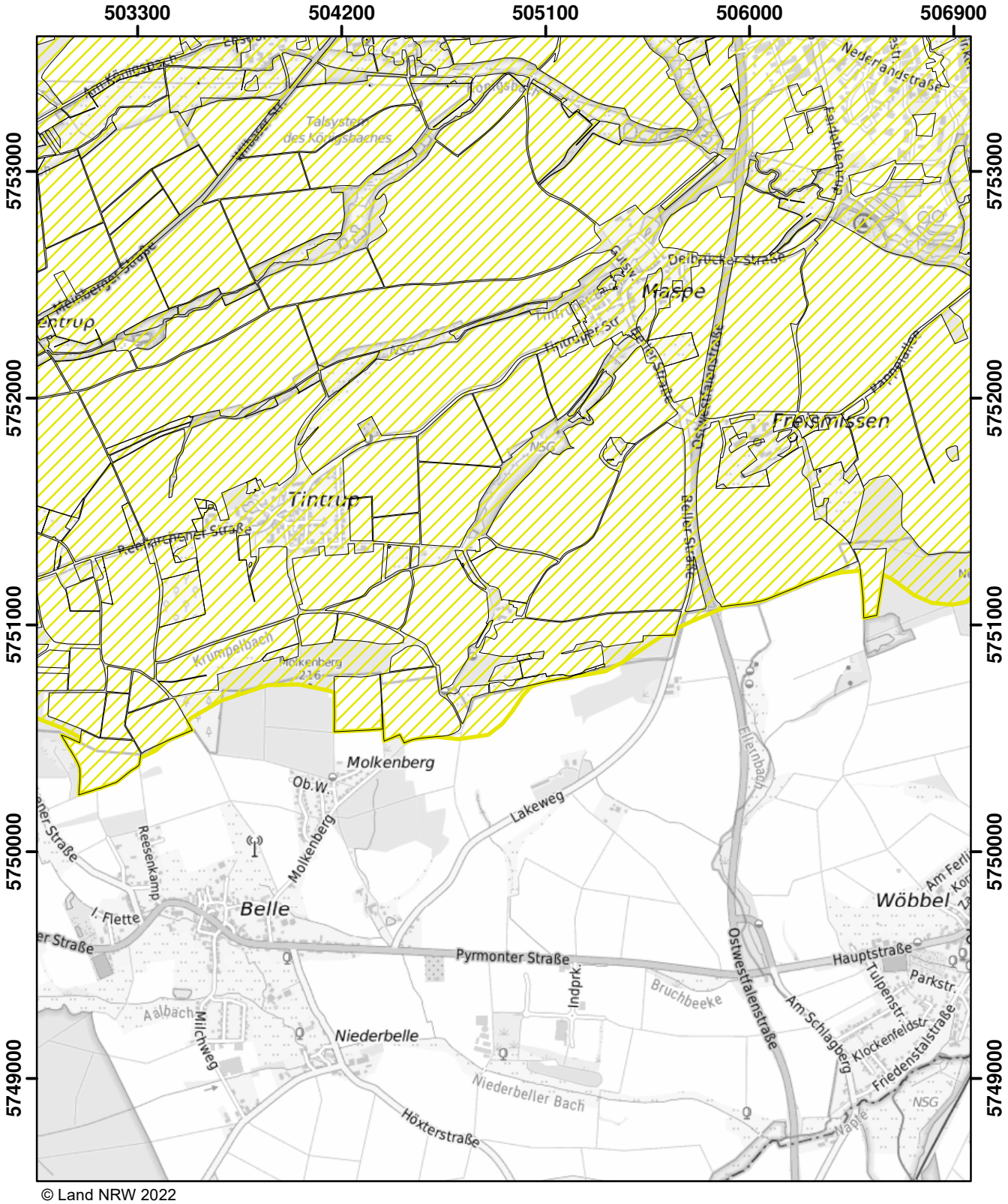

© Land NRW 2022

Mit Nitrat belastete Gebiete und eutrophierte Gebiete nach § 13a DüV, Stand Dezember 2022

- eutrophierte Gebiete nach § 13 AVV
- nitratbelastete Gebiete nach § 7 AVV
- "betroffene Feldblockflächen" in nitratbelasteten/eutrophierten Gebieten
- Staats-, Landesgrenze

0 0,5 1 1,5 Kilometer

Blatt: N55	Erstellt: 11.11.2022
Maßstab: 1:25.000	
Landesamt für Natur, Umwelt und Verbraucherschutz	

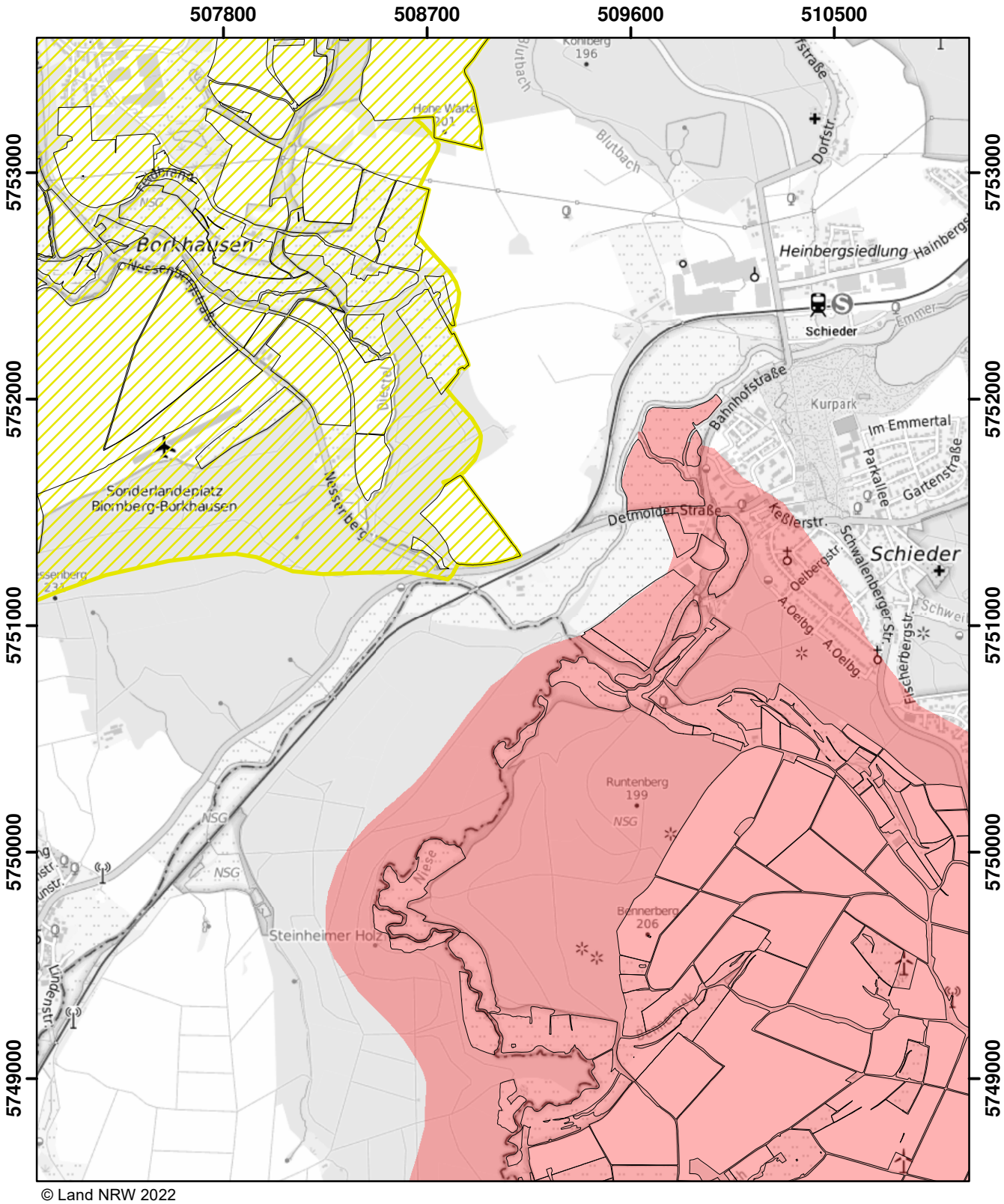

© Land NRW 2022

Mit Nitrat belastete Gebiete und eutrophierte Gebiete nach § 13a DüV, Stand Dezember 2022

- eutrophierte Gebiete nach § 13 AVV
- nitratbelastete Gebiete nach § 7 AVV
- "betroffene Feldblockflächen" in nitratbelasteten/eutrophierten Gebieten
- Staats-, Landesgrenze

Kilometer
0 0,5 1 1,5

Blatt: N56	Erstellt: 11.11.2022
Maßstab: 1:25.000	
Landesamt für Natur, Umwelt und Verbraucherschutz	

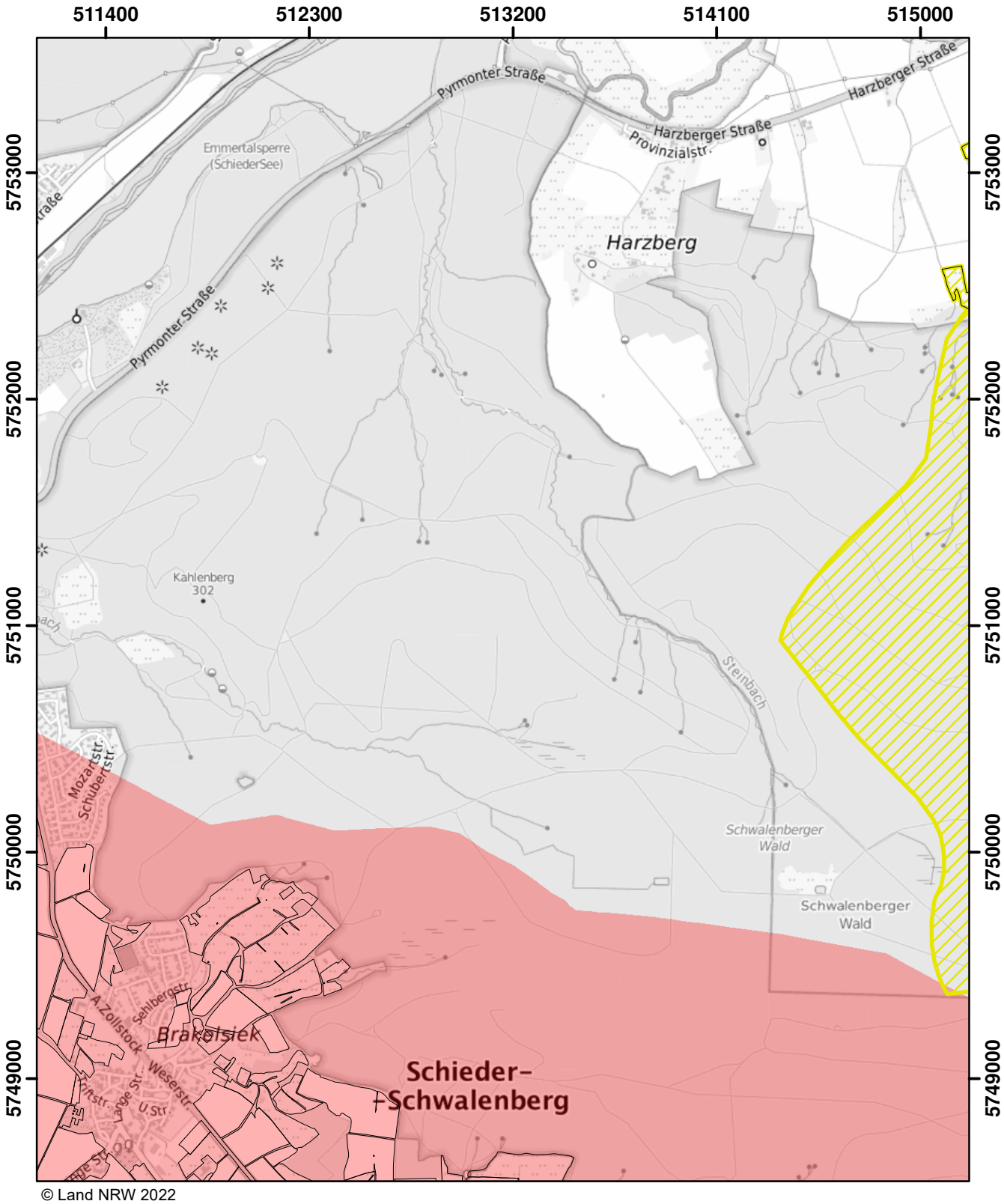

© Land NRW 2022

Mit Nitrat belastete Gebiete und eutrophierte Gebiete nach § 13a DüV, Stand Dezember 2022

- eutrophierte Gebiete nach § 13 AVV
- nitratbelastete Gebiete nach § 7 AVV
- "betroffene Feldblockflächen" in nitratbelasteten/eutrophierten Gebieten
- Staats-, Landesgrenze

Kilometer
0 0,5 1 1,5

Blatt: N57	Erstellt: 11.11.2022
Maßstab: 1:25.000	
Landesamt für Natur, Umwelt und Verbraucherschutz	

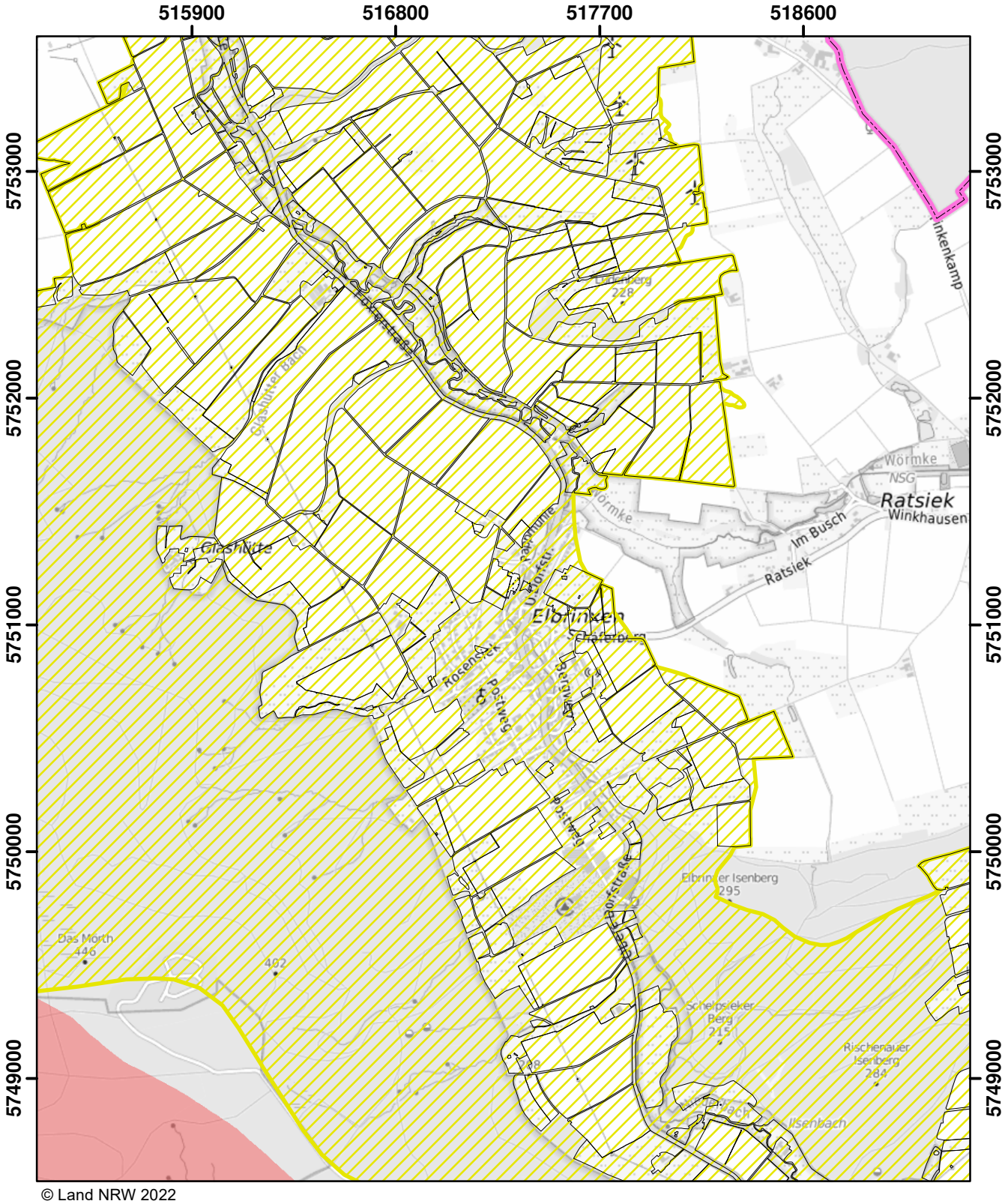

© Land NRW 2022

Mit Nitrat belastete Gebiete und eutrophierte Gebiete nach § 13a DüV, Stand Dezember 2022

- eutrophierte Gebiete nach § 13 AVV
- nitratbelastete Gebiete nach § 7 AVV
- "betroffene Feldblockflächen" in nitratbelasteten/eutrophierten Gebieten
- Staats-, Landesgrenze

Kilometer
0 0,5 1 1,5

Blatt: N58	Erstellt: 11.11.2022
Maßstab: 1:25.000	
Landesamt für Natur, Umwelt und Verbraucherschutz	

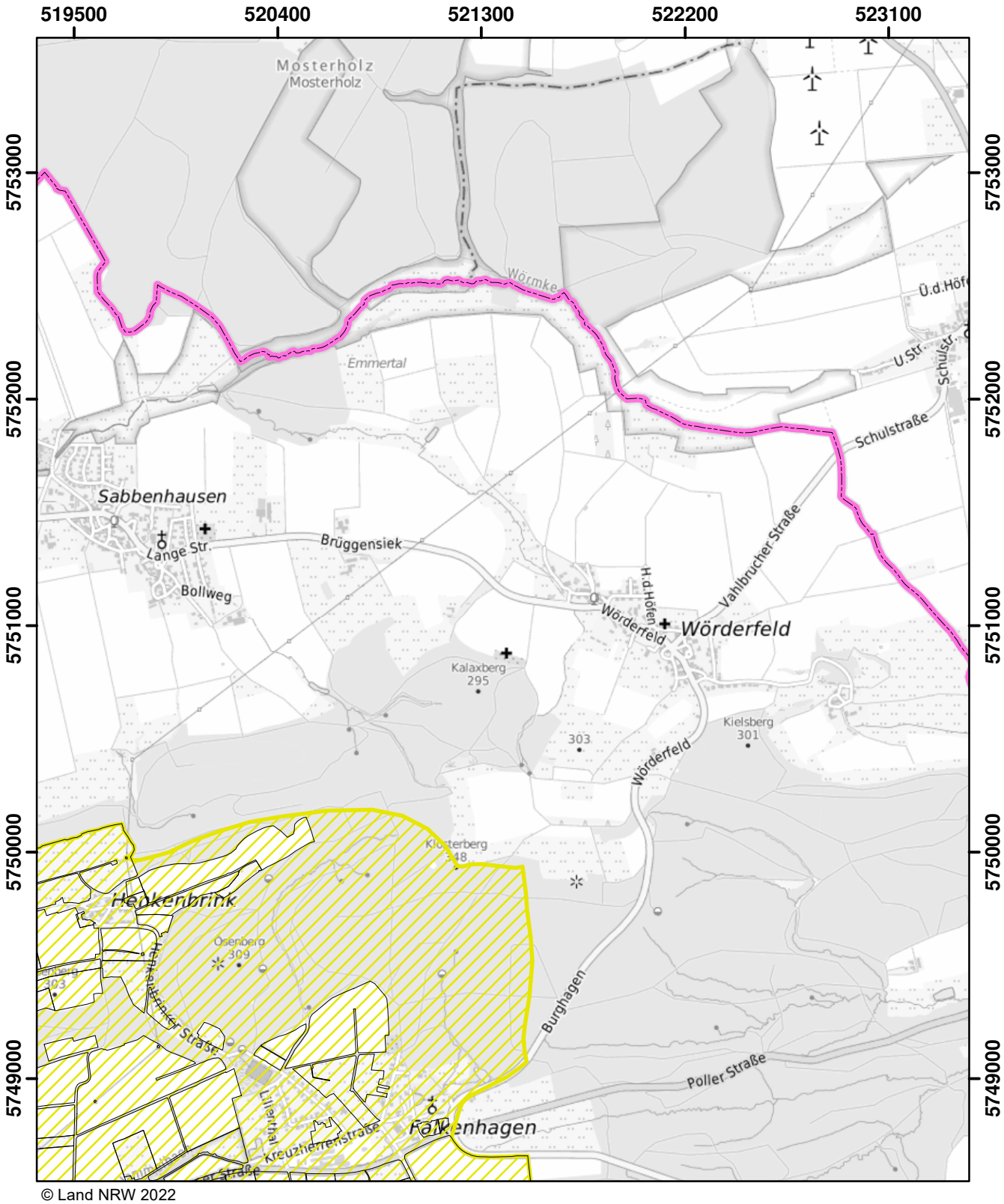

© Land NRW 2022

Mit Nitrat belastete Gebiete und eutrophierte Gebiete nach § 13a DüV, Stand Dezember 2022

- eutrophierte Gebiete nach § 13 AVV
- nitratbelastete Gebiete nach § 7 AVV
- "betroffene Feldblockflächen" in nitratbelasteten/eutrophierten Gebieten
- Staats-, Landesgrenze

Kilometer
0 0,5 1 1,5

Blatt: N59	Erstellt: 11.11.2022
Maßstab: 1:25.000	
Landesamt für Natur, Umwelt und Verbraucherschutz	

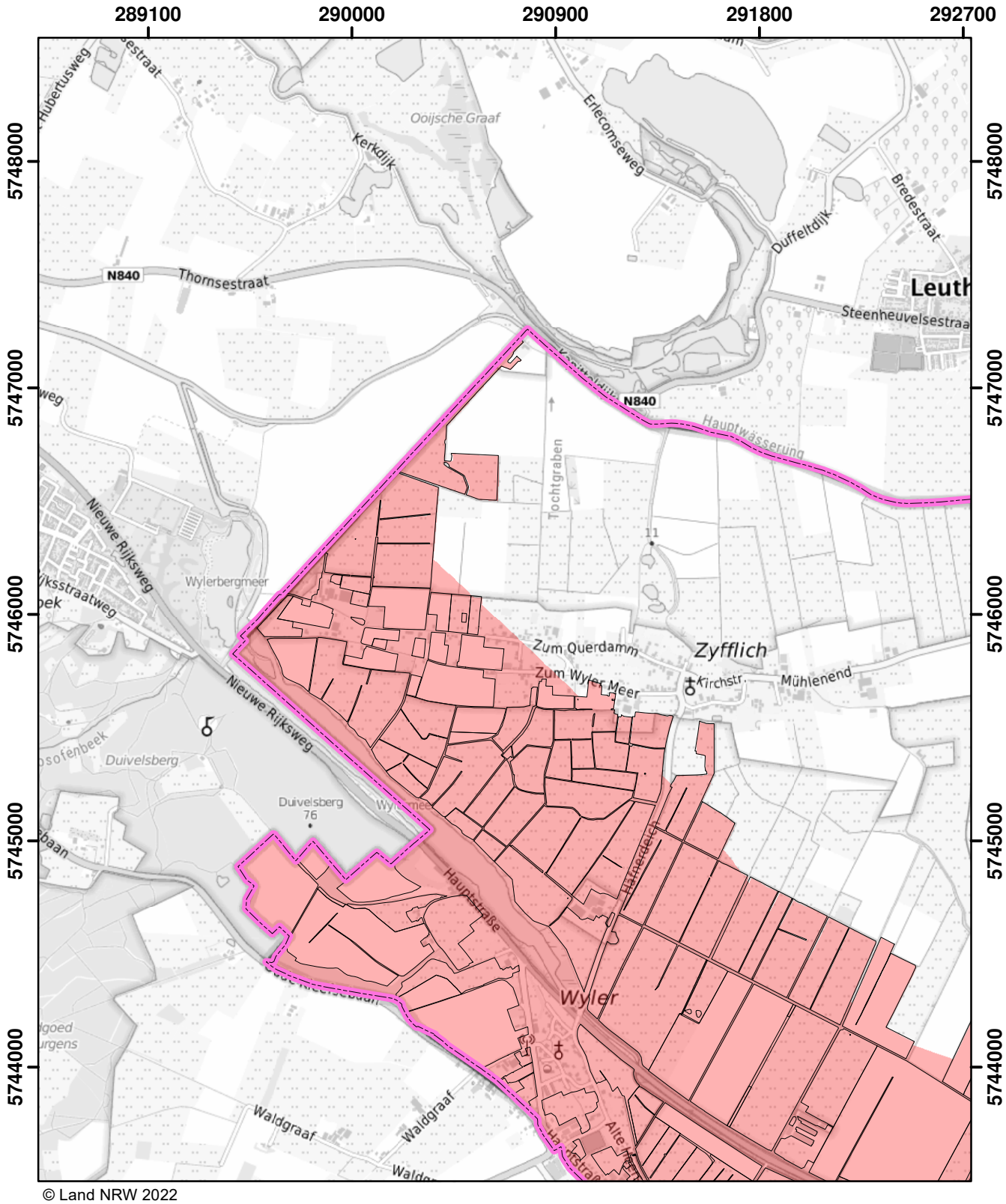

© Land NRW 2022

Mit Nitrat belastete Gebiete und eutrophierte Gebiete nach § 13a DüV, Stand Dezember 2022

- eutrophierte Gebiete nach § 13 AVV
- nitratbelastete Gebiete nach § 7 AVV
- "betroffene Feldblockflächen" in nitratbelasteten/eutrophierten Gebieten
- Staats-, Landesgrenze

0 0,5 1 1,5 Kilometer

Blatt: O3	Erstellt: 11.11.2022
Maßstab: 1:25.000	
Landesamt für Natur, Umwelt und Verbraucherschutz	

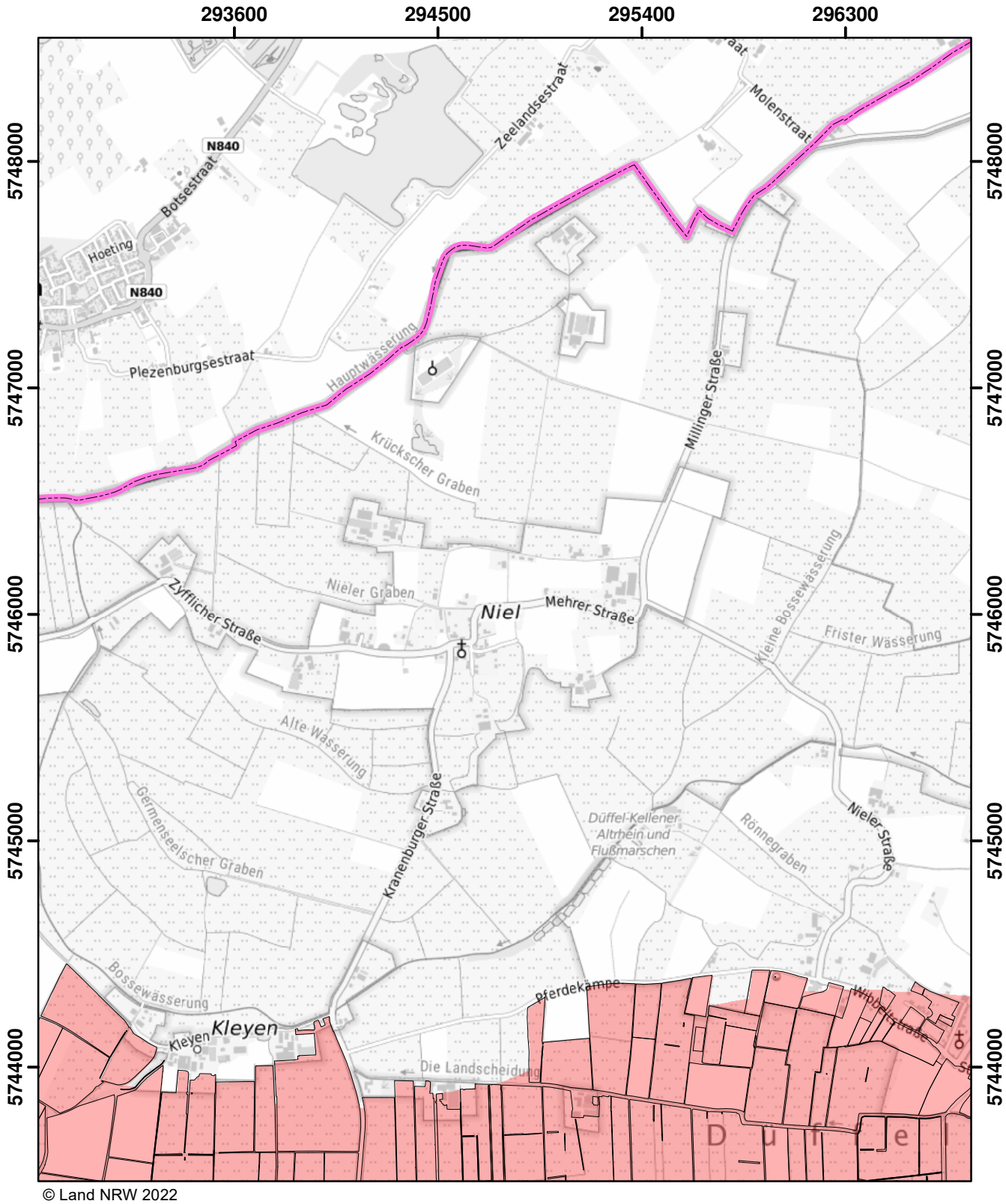

© Land NRW 2022

Mit Nitrat belastete Gebiete und eutrophierte Gebiete nach § 13a DüV, Stand Dezember 2022

- eutrophierte Gebiete nach § 13 AVV
- nitratbelastete Gebiete nach § 7 AVV
- "betroffene Feldblockflächen" in nitratbelasteten/eutrophierten Gebieten
- Staats-, Landesgrenze

Kilometer
0 0,5 1 1,5

Blatt: O4	Erstellt: 11.11.2022
Maßstab: 1:25.000	
Landesamt für Natur, Umwelt und Verbraucherschutz	

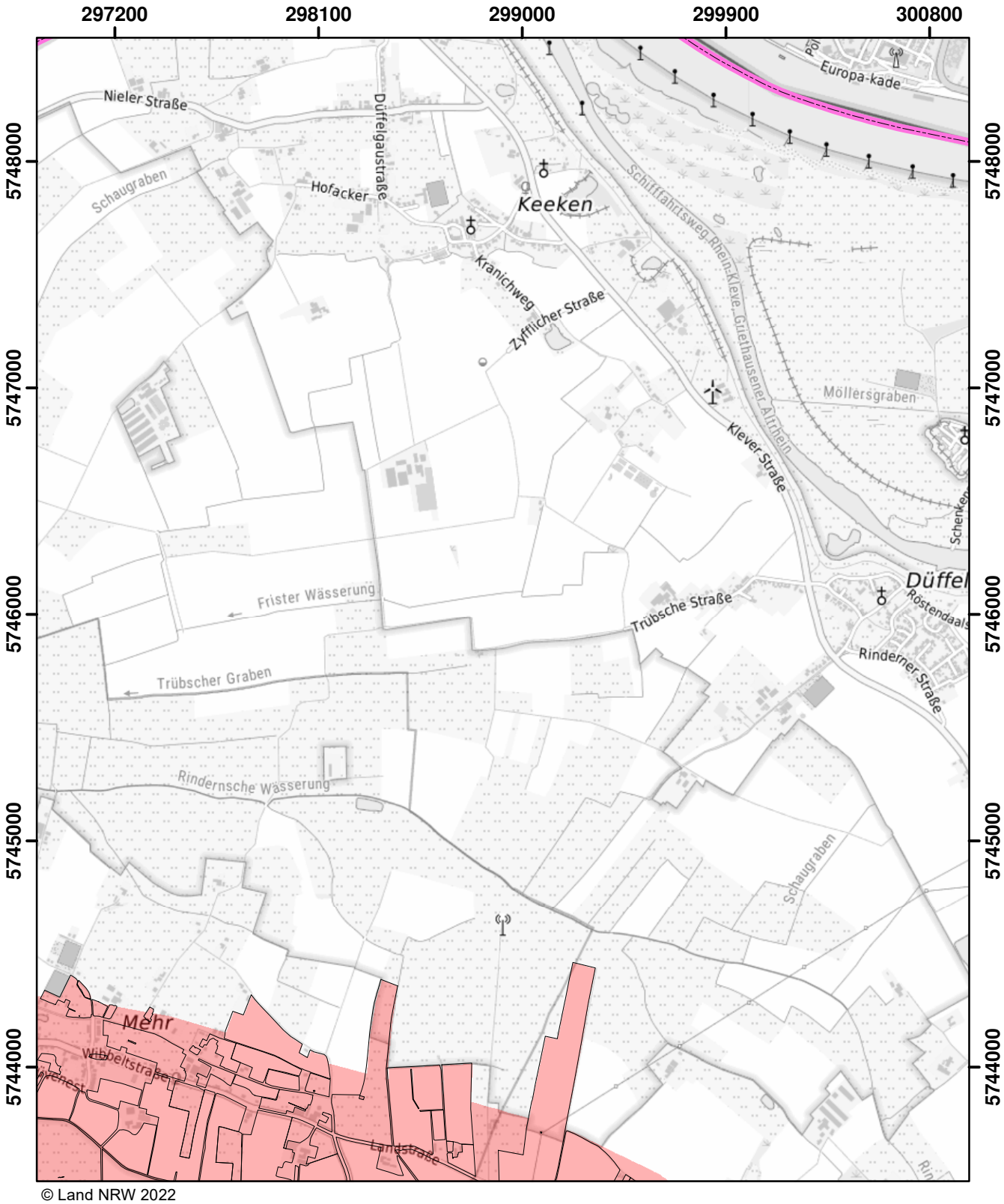

© Land NRW 2022

Mit Nitrat belastete Gebiete und eutrophierte Gebiete nach § 13a DüV, Stand Dezember 2022

- eutrophierte Gebiete nach § 13 AVV
- nitratbelastete Gebiete nach § 7 AVV
- "betroffene Feldblockflächen" in nitratbelasteten/eutrophierten Gebieten
- Staats-, Landesgrenze

0 0,5 1 1,5 Kilometer

Blatt: O5	Erstellt: 11.11.2022
Maßstab: 1:25.000	
Landesamt für Natur, Umwelt und Verbraucherschutz	

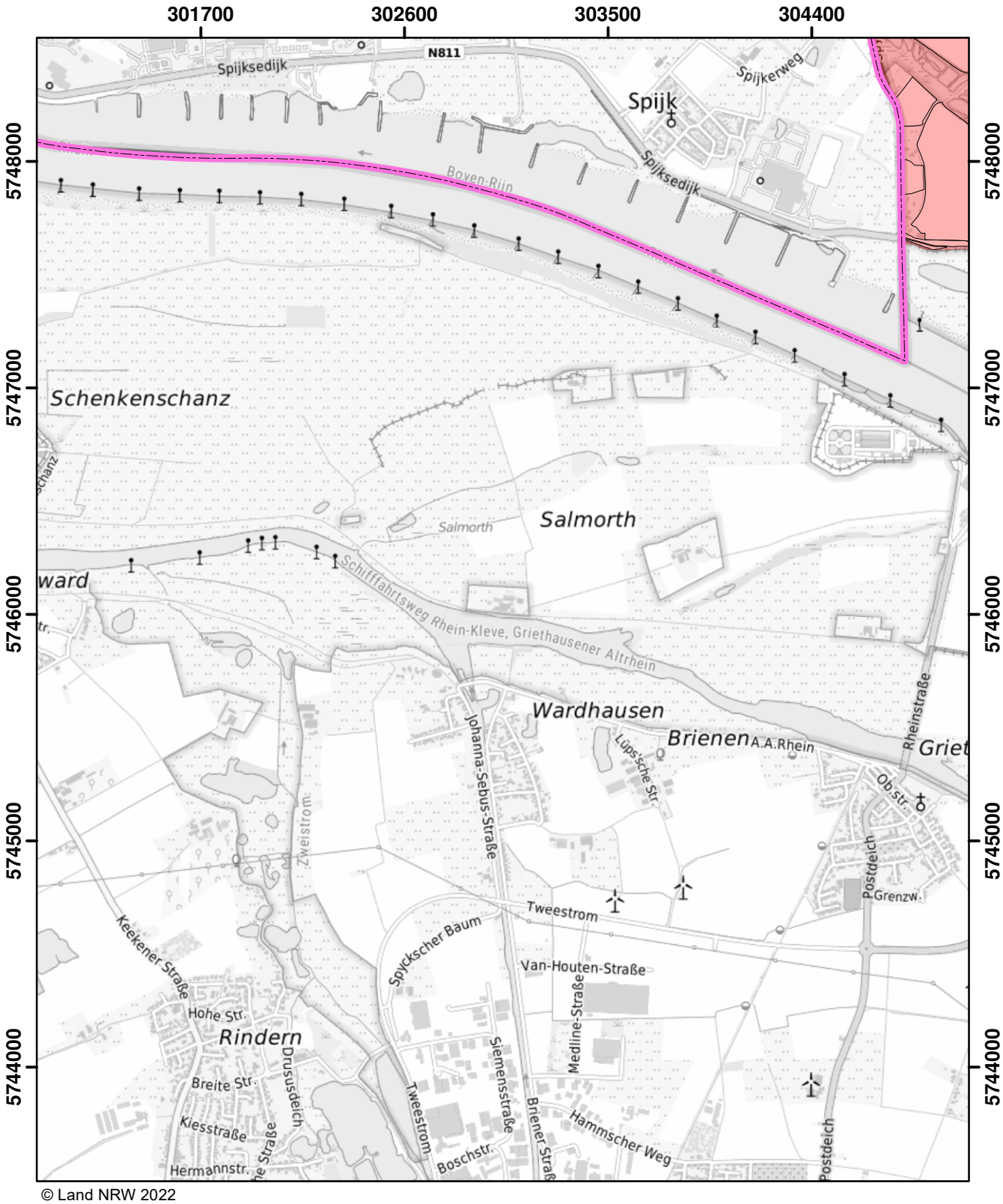

© Land NRW 2022

Mit Nitrat belastete Gebiete und eutrophierte Gebiete nach § 13a DüV, Stand Dezember 2022

- eutrophierte Gebiete nach § 13 AVV
- nitratbelastete Gebiete nach § 7 AVV
- "betroffene Feldblockflächen" in nitratbelasteten/eutrophierten Gebieten
- Staats-, Landesgrenze

0 0,5 1 1,5 Kilometer

Blatt: O6	Erstellt: 11.11.2022
Maßstab: 1:25.000	
Landesamt für Natur, Umwelt und Verbraucherschutz	

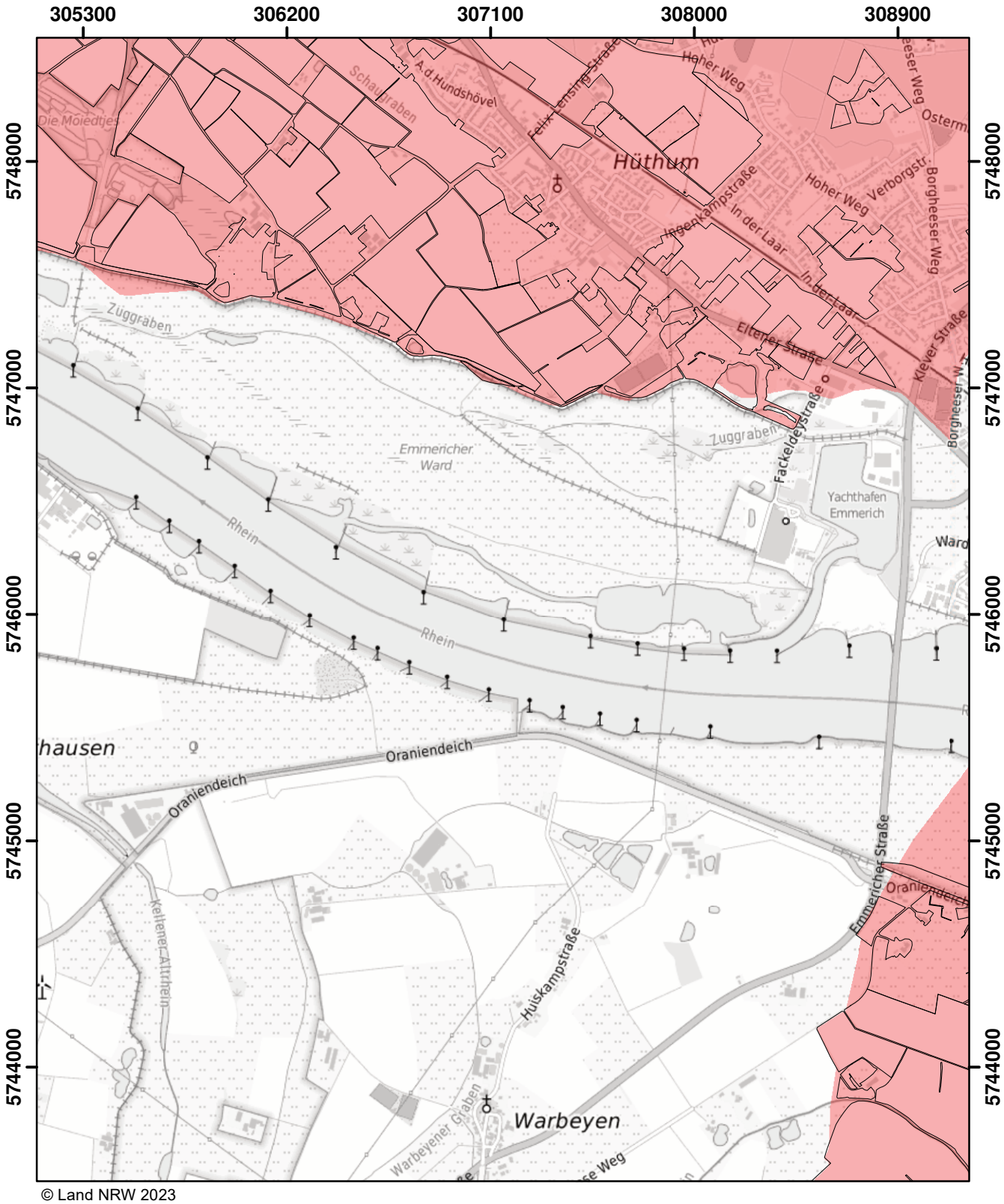

© Land NRW 2023

Mit Nitrat belastete Gebiete und eutrophierte Gebiete nach § 13a DüV, Stand Januar 2024

- eutrophierte Gebiete nach § 13 AVV GeA
- nitratbelastete Gebiete nach § 7 AVV GeA
- "betroffene Feldblockflächen" in nitratbelasteten/eutrophierten Gebieten
- Staats-, Landesgrenze

Blatt: O7	Erstellt: 10.11.2023
Maßstab: 1:25.000	
Landesamt für Natur, Umwelt und Verbraucherschutz	

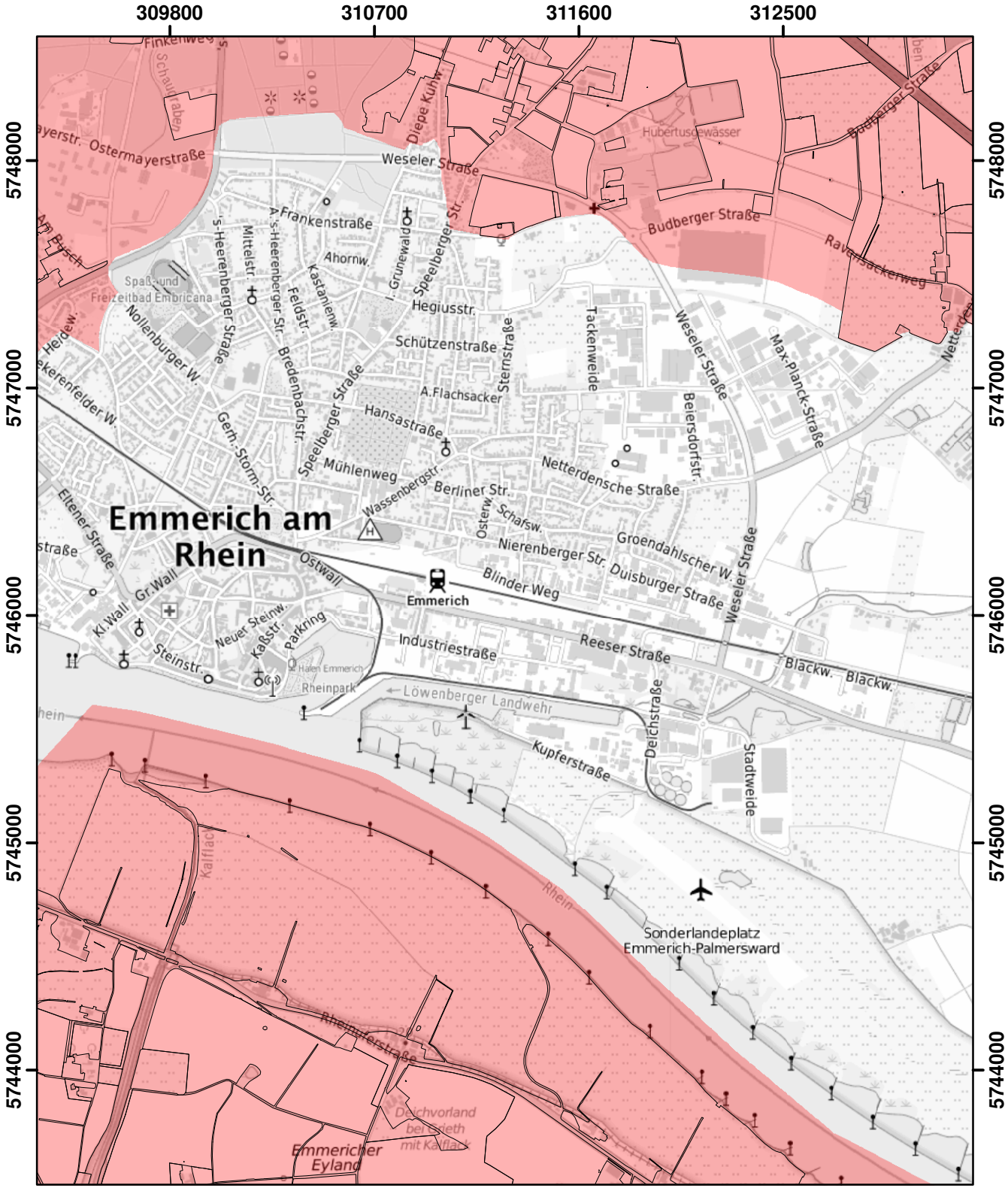

© Land NRW 2022

Mit Nitrat belastete Gebiete und eutrophierte Gebiete nach § 13a DüV, Stand Dezember 2022

- eutrophierte Gebiete nach § 13 AVV
- nitratbelastete Gebiete nach § 7 AVV
- "betroffene Feldblockflächen" in nitratbelasteten/eutrophierten Gebieten
- Staats-, Landesgrenze

Kilometer
0 0,5 1 1,5

Blatt: O8	Erstellt: 11.11.2022
Maßstab: 1:25.000	
Landesamt für Natur, Umwelt und Verbraucherschutz	

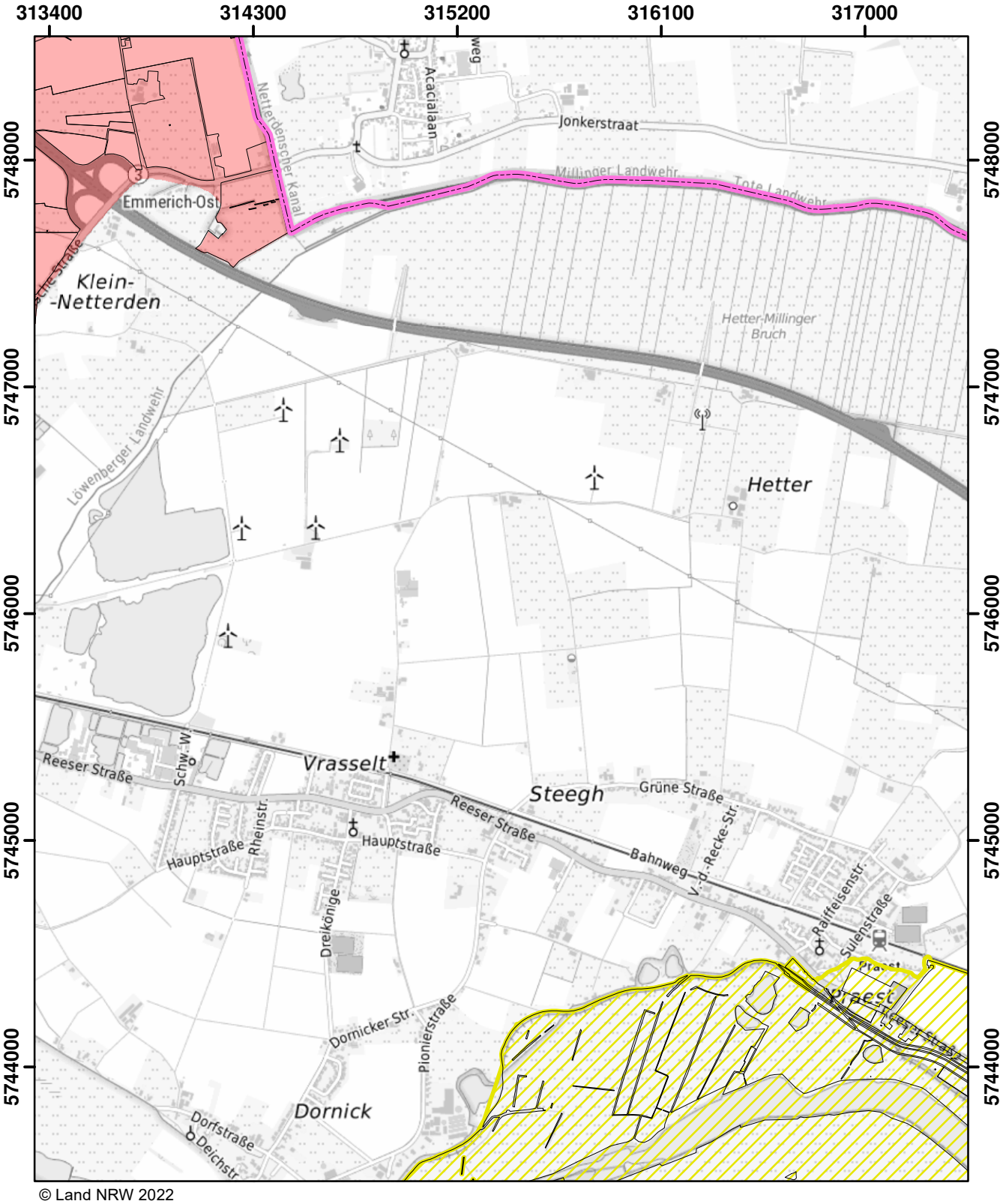

© Land NRW 2022

Mit Nitrat belastete Gebiete und eutrophierte Gebiete nach § 13a DüV, Stand Dezember 2022

- eutrophierte Gebiete nach § 13 AVV
- nitratbelastete Gebiete nach § 7 AVV
- "betroffene Feldblockflächen" in nitratbelasteten/eutrophierten Gebieten
- Staats-, Landesgrenze

0 0,5 1 1,5 Kilometer

Blatt: O9	Erstellt: 11.11.2022
Maßstab: 1:25.000	
Landesamt für Natur, Umwelt und Verbraucherschutz	

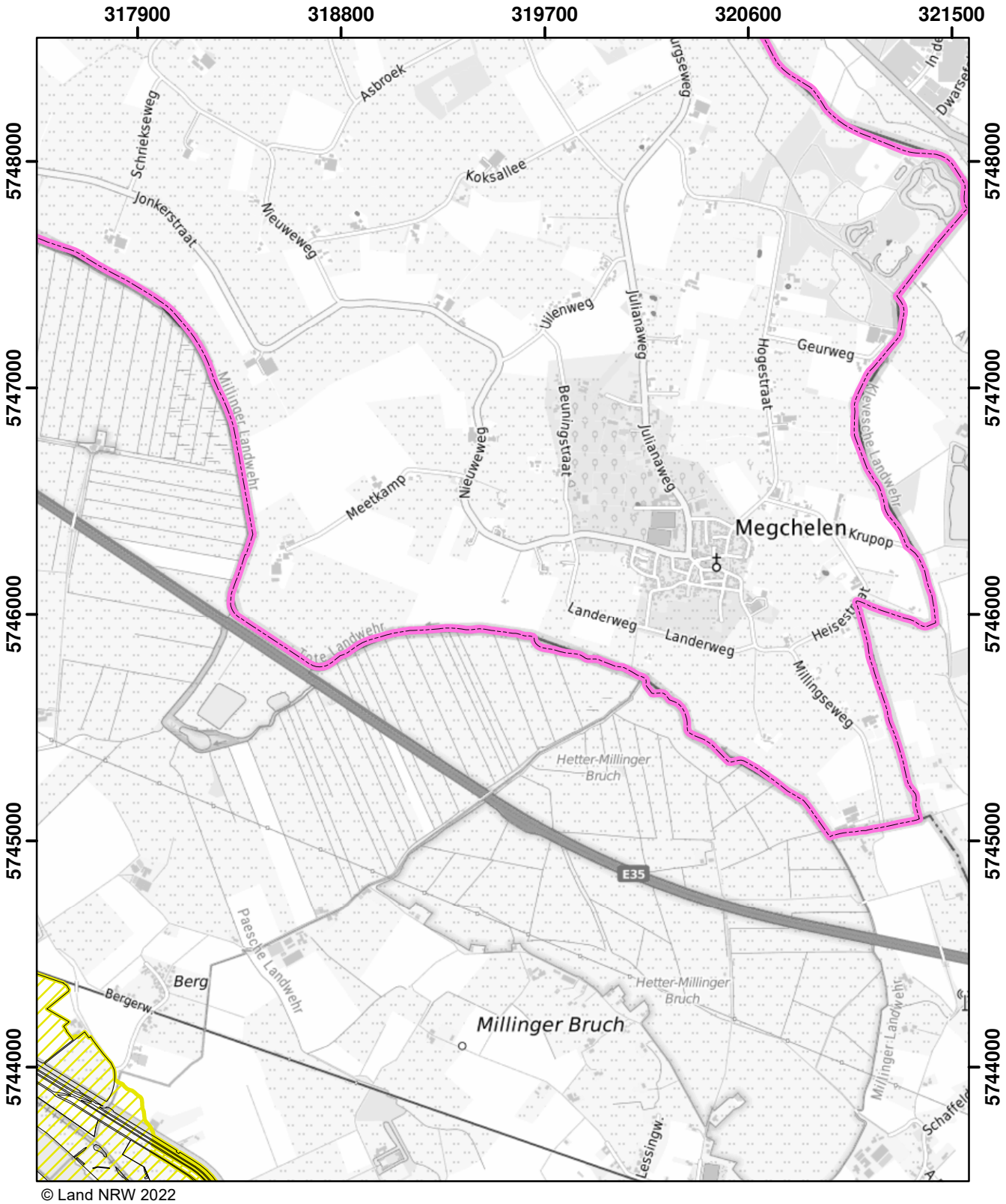

© Land NRW 2022

Mit Nitrat belastete Gebiete und eutrophierte Gebiete nach § 13a DüV, Stand Dezember 2022

- eutrophierte Gebiete nach § 13 AVV
- nitratbelastete Gebiete nach § 7 AVV
- "betroffene Feldblockflächen" in nitratbelasteten/eutrophierten Gebieten
- Staats-, Landesgrenze

Kilometer
0 0,5 1 1,5

Blatt: O10	Erstellt: 11.11.2022
Maßstab: 1:25.000	
Landesamt für Natur, Umwelt und Verbraucherschutz	

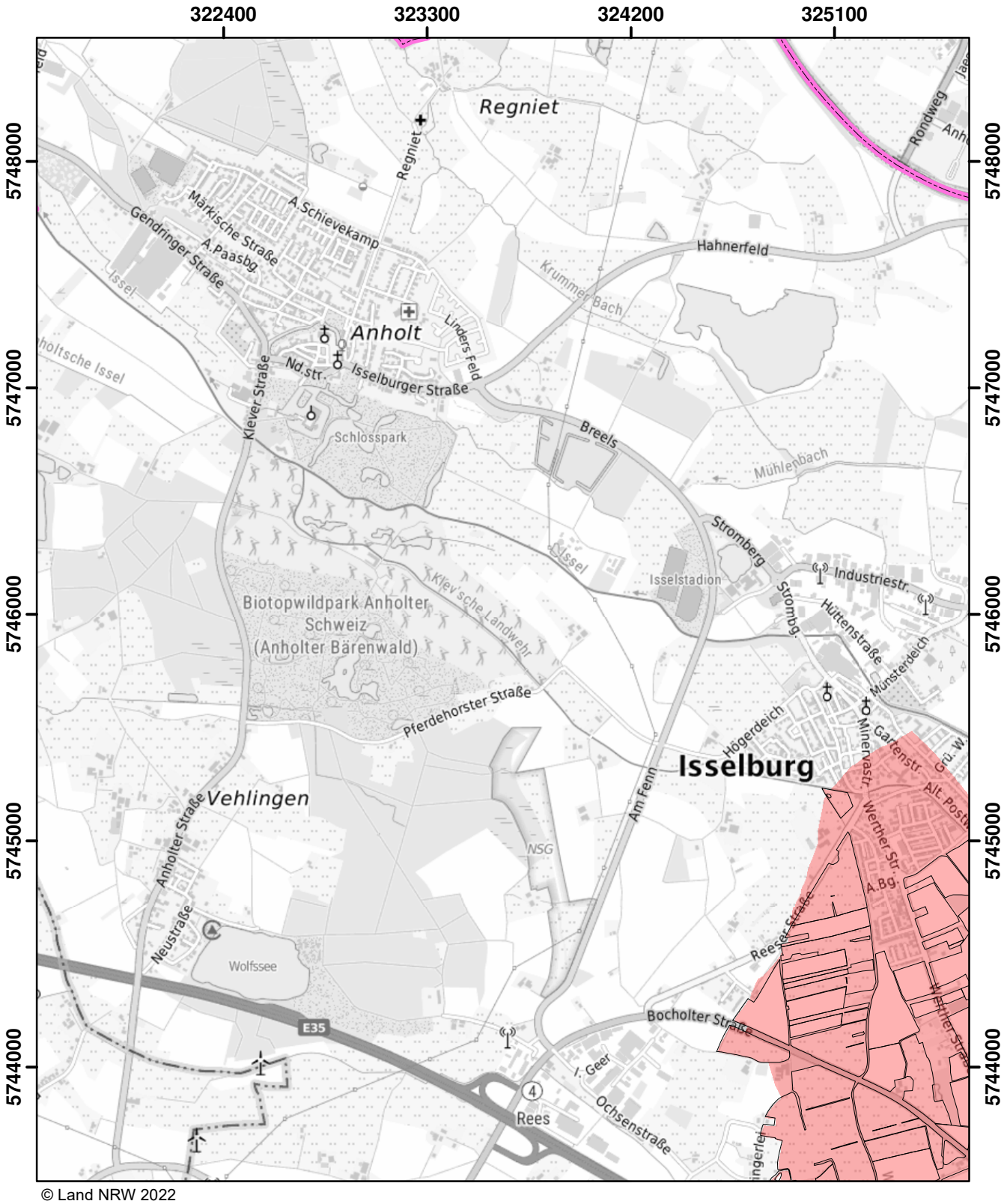

© Land NRW 2022

Mit Nitrat belastete Gebiete und eutrophierte Gebiete nach § 13a DüV, Stand Dezember 2022

- eutrophierte Gebiete nach § 13 AVV
- nitratbelastete Gebiete nach § 7 AVV
- "betroffene Feldblockflächen" in nitratbelasteten/eutrophierten Gebieten
- Staats-, Landesgrenze

Kilometer
0 0,5 1 1,5

Blatt: O11	Erstellt: 11.11.2022
Maßstab: 1:25.000	
Landesamt für Natur, Umwelt und Verbraucherschutz	

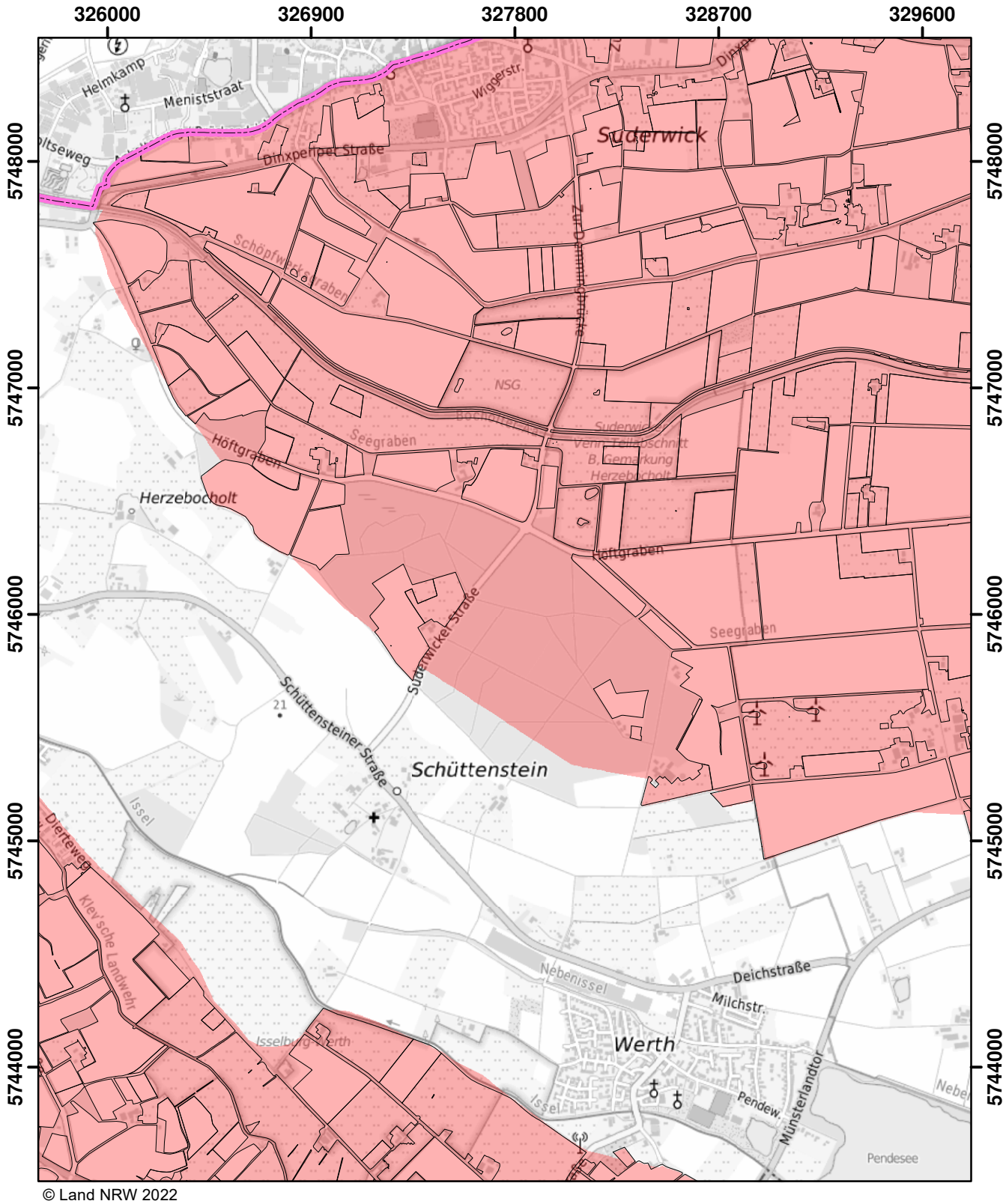

© Land NRW 2022

Mit Nitrat belastete Gebiete und eutrophierte Gebiete nach § 13a DüV, Stand Dezember 2022

- eutrophierte Gebiete nach § 13 AVV
- nitratbelastete Gebiete nach § 7 AVV
- "betroffene Feldblockflächen" in nitratbelasteten/eutrophierten Gebieten
- Staats-, Landesgrenze

0 0,5 1 1,5 Kilometer

Blatt: O12	Erstellt: 11.11.2022
Maßstab: 1:25.000	
Landesamt für Natur, Umwelt und Verbraucherschutz	

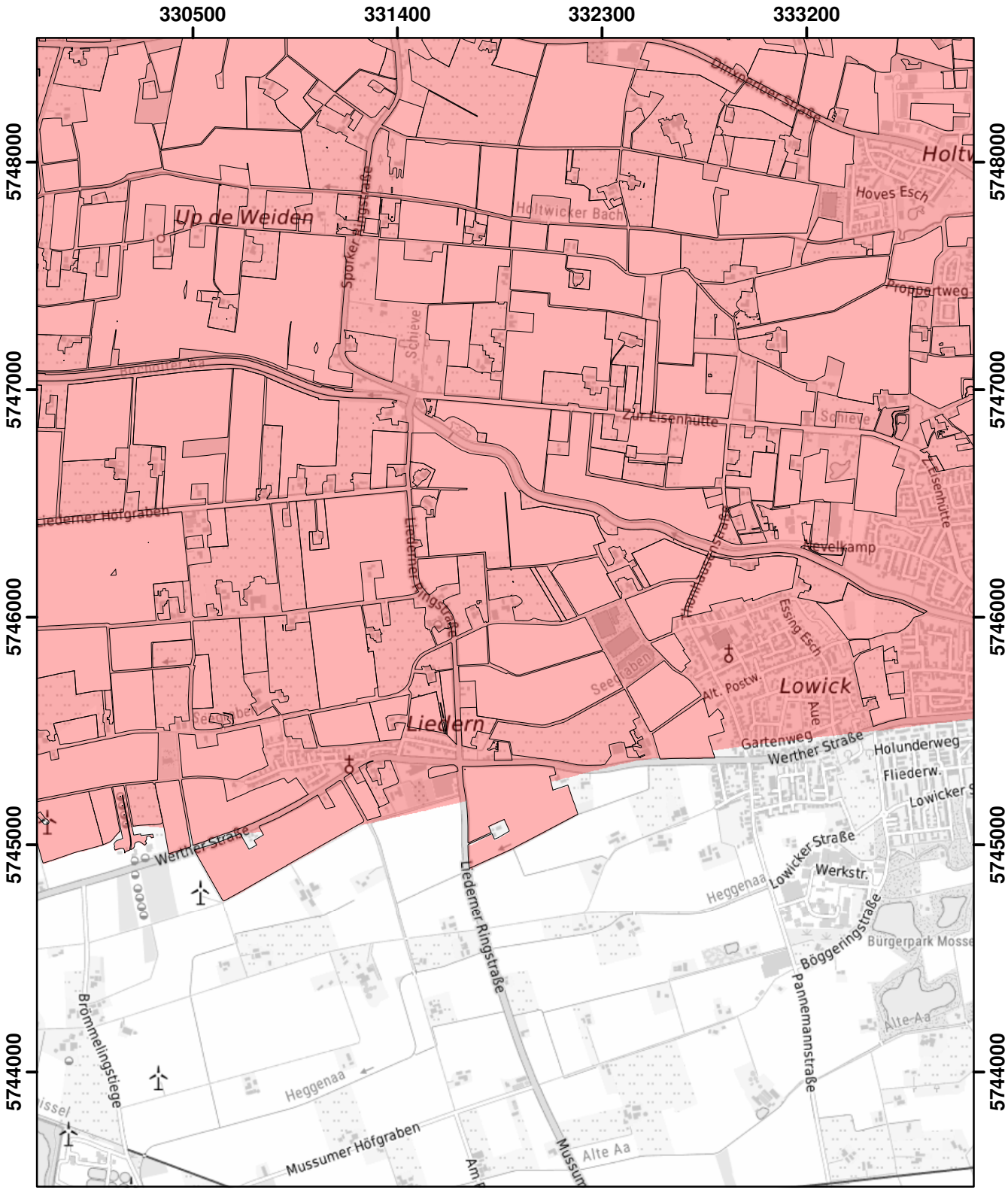

© Land NRW 2022

Mit Nitrat belastete Gebiete und eutrophierte Gebiete nach § 13a DüV, Stand Dezember 2022

- eutrophierte Gebiete nach § 13 AVV
- nitratbelastete Gebiete nach § 7 AVV
- "betroffene Feldblockflächen" in nitratbelasteten/eutrophierten Gebieten
- Staats-, Landesgrenze

Kilometer
0 0,5 1 1,5

Blatt: O13	Erstellt: 11.11.2022
Maßstab: 1:25.000	
Landesamt für Natur, Umwelt und Verbraucherschutz	

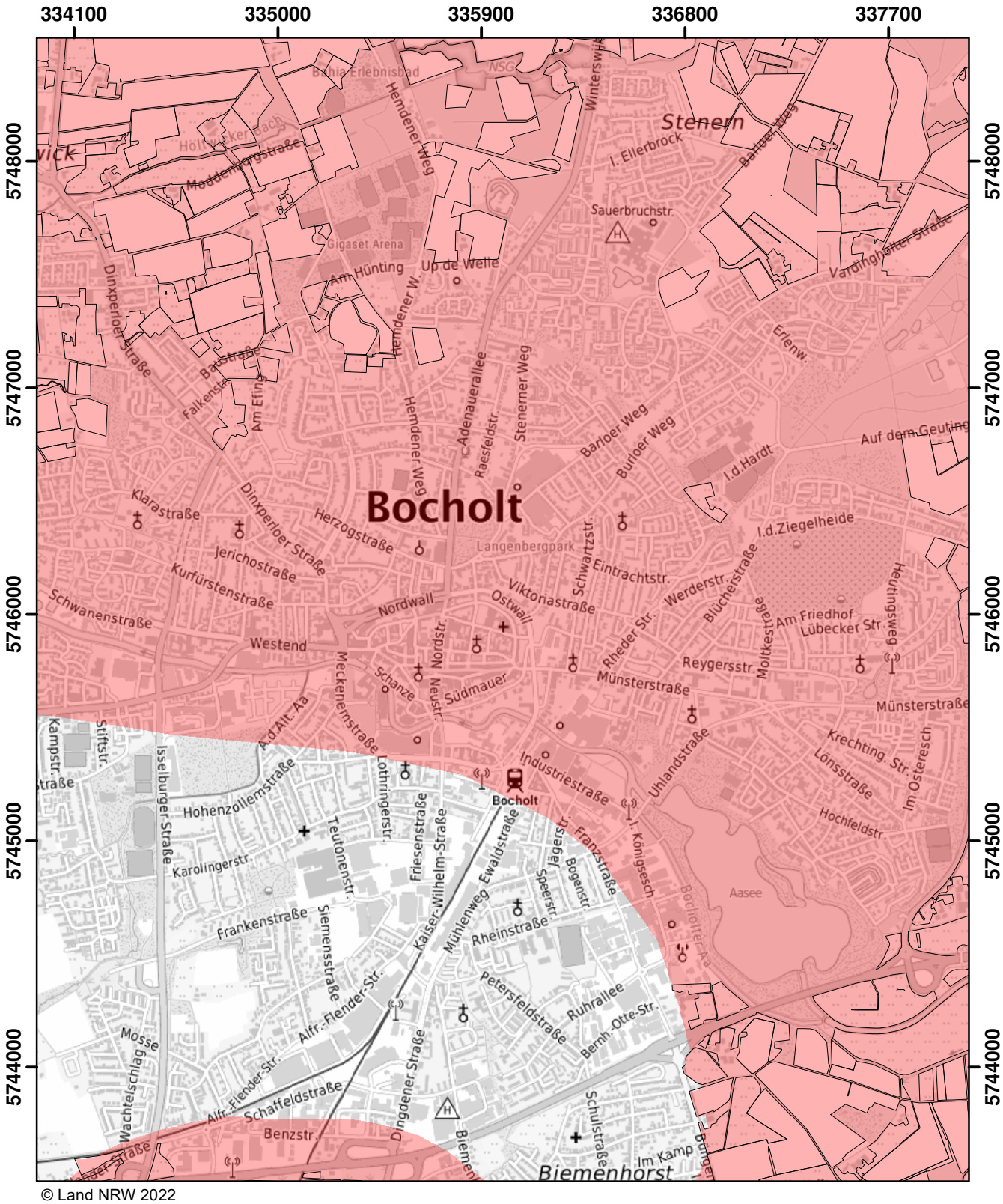

© Land NRW 2022

Mit Nitrat belastete Gebiete und eutrophierte Gebiete nach § 13a DüV, Stand Dezember 2022

- eutrophierte Gebiete nach § 13 AVV
- nitratbelastete Gebiete nach § 7 AVV
- "betroffene Feldblockflächen" in nitratbelasteten/eutrophierten Gebieten
- Staats-, Landesgrenze

0 0,5 1 1,5 Kilometer

Blatt: O14	Erstellt: 11.11.2022
Maßstab: 1:25.000	
Landesamt für Natur, Umwelt und Verbraucherschutz	

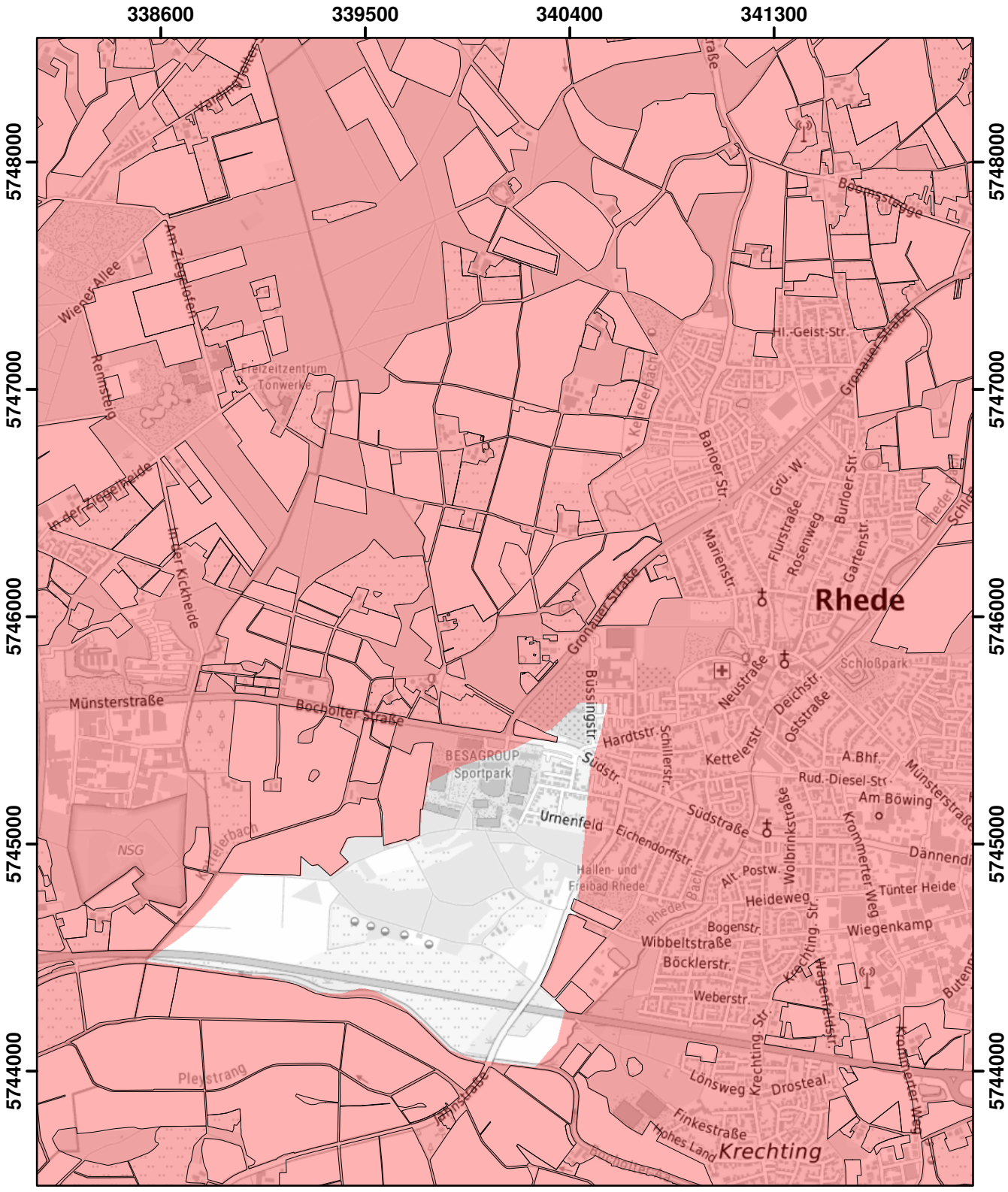

© Land NRW 2022

Mit Nitrat belastete Gebiete und eutrophierte Gebiete nach § 13a DüV, Stand Dezember 2022

- eutrophierte Gebiete nach § 13 AVV
- nitratbelastete Gebiete nach § 7 AVV
- "betroffene Feldblockflächen" in nitratbelasteten/eutrophierten Gebieten
- Staats-, Landesgrenze

0 0,5 1 1,5 Kilometer

Blatt: O15	Erstellt: 11.11.2022
Maßstab: 1:25.000	
Landesamt für Natur, Umwelt und Verbraucherschutz	

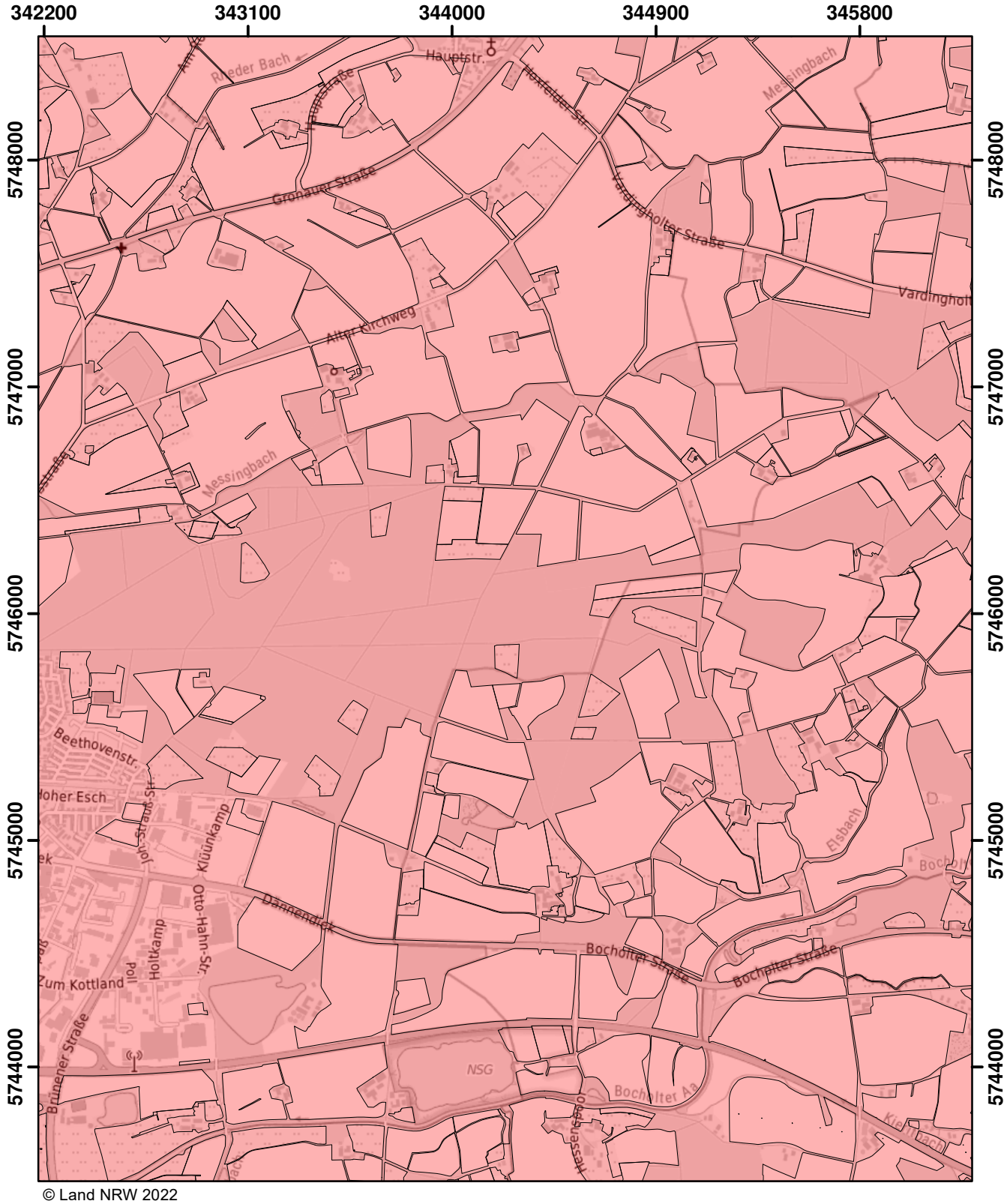

© Land NRW 2022

Mit Nitrat belastete Gebiete und eutrophierte Gebiete nach § 13a DüV, Stand Dezember 2022

- eutrophierte Gebiete nach § 13 AVV
- nitratbelastete Gebiete nach § 7 AVV
- "betroffene Feldblockflächen" in nitratbelasteten/eutrophierten Gebieten
- Staats-, Landesgrenze

Kilometer
0 0,5 1 1,5

Blatt: O16	Erstellt: 11.11.2022
Maßstab: 1:25.000	
Landesamt für Natur, Umwelt und Verbraucherschutz	

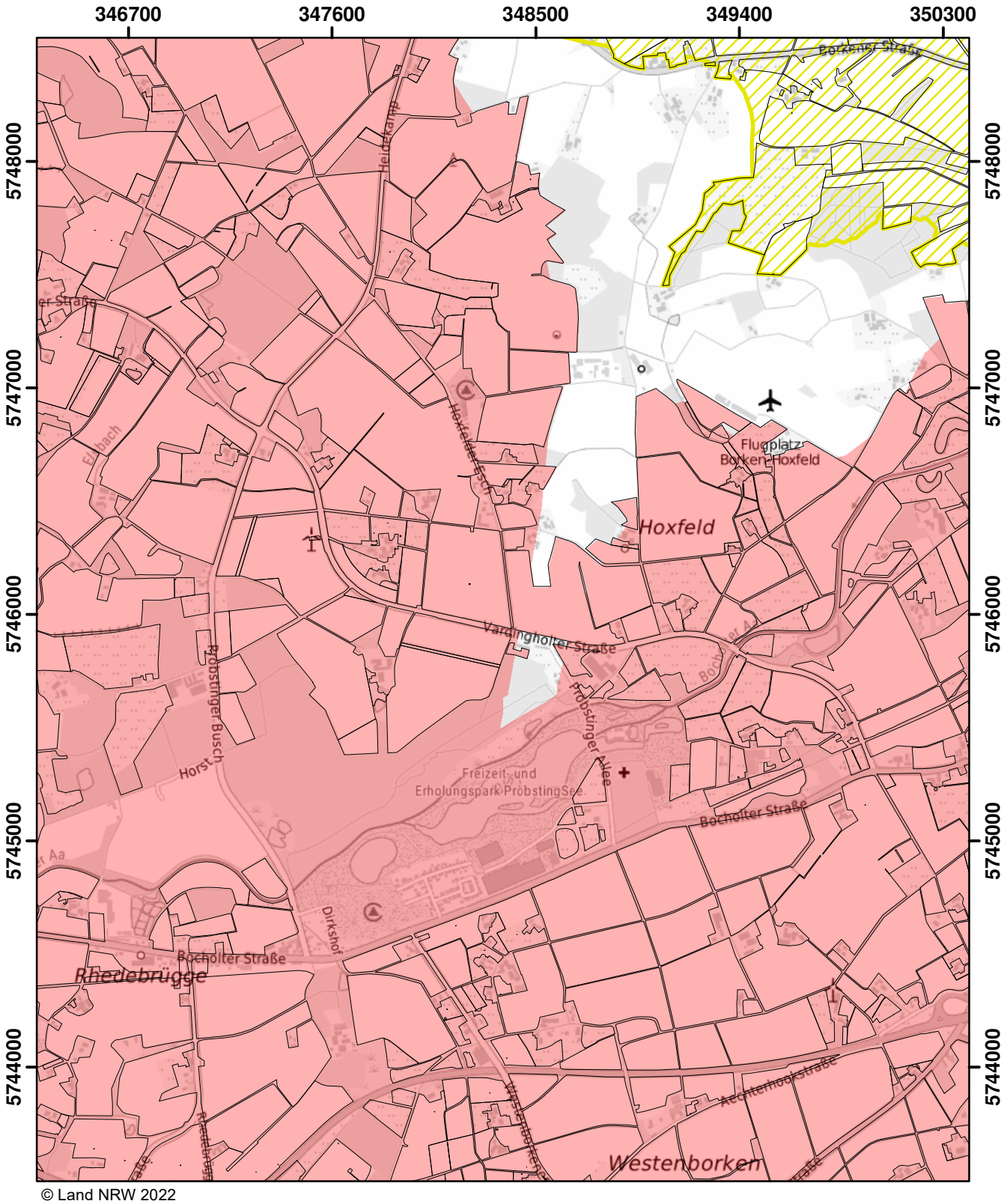

© Land NRW 2022

Mit Nitrat belastete Gebiete und eutrophierte Gebiete nach § 13a DüV, Stand Dezember 2022

- eutrophierte Gebiete nach § 13 AVV
- nitratbelastete Gebiete nach § 7 AVV
- "betroffene Feldblockflächen" in nitratbelasteten/eutrophierten Gebieten
- Staats-, Landesgrenze

0 0,5 1 1,5 Kilometer

Blatt: O17	Erstellt: 11.11.2022
Maßstab: 1:25.000	
Landesamt für Natur, Umwelt und Verbraucherschutz	

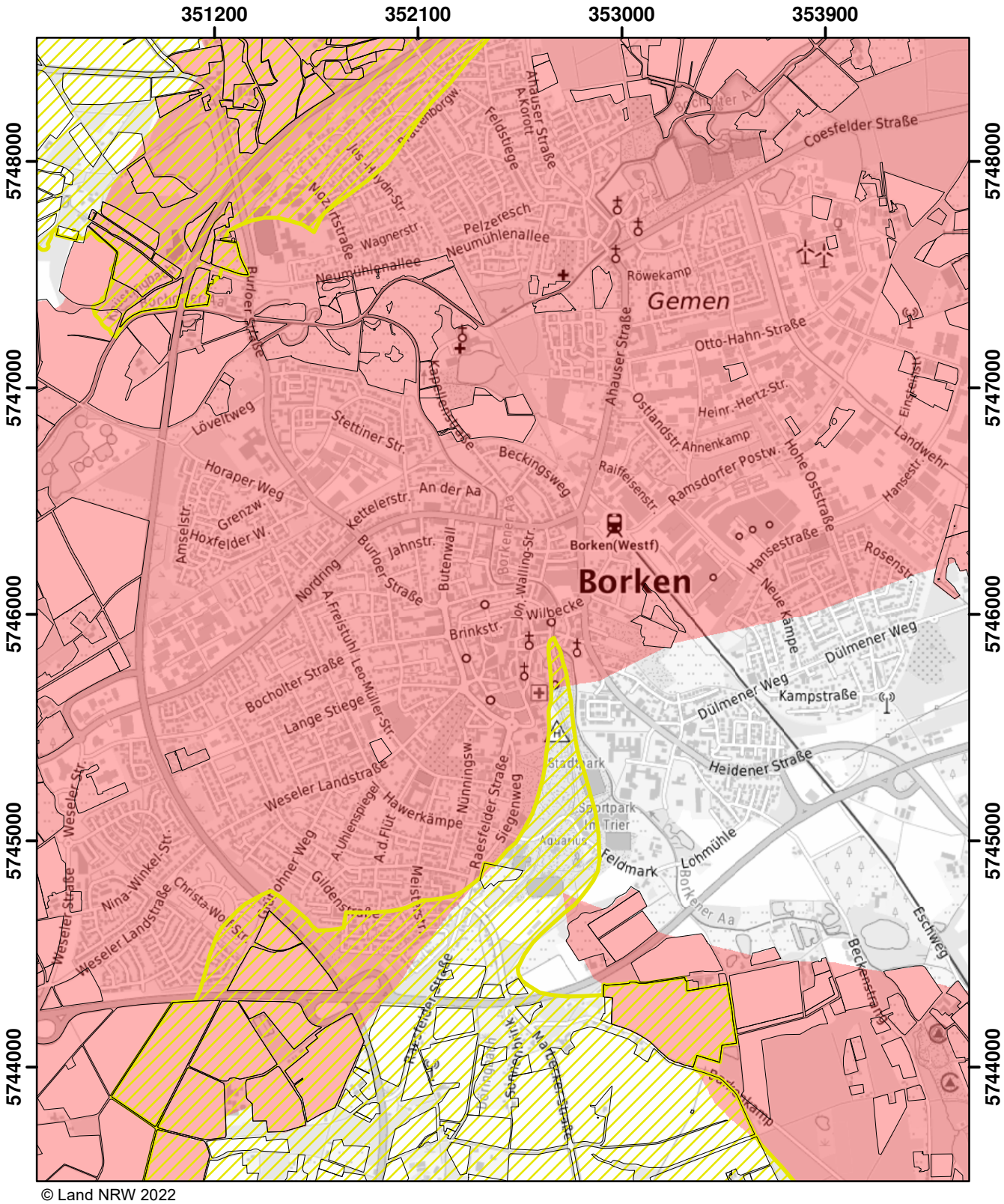

© Land NRW 2022

Mit Nitrat belastete Gebiete und eutrophierte Gebiete nach § 13a DüV, Stand Dezember 2022

- eutrophierte Gebiete nach § 13 AVV
- nitratbelastete Gebiete nach § 7 AVV
- "betroffene Feldblockflächen" in nitratbelasteten/eutrophierten Gebieten
- Staats-, Landesgrenze

0 0,5 1 1,5 Kilometer

Blatt: O18	Erstellt: 11.11.2022
Maßstab: 1:25.000	
Landesamt für Natur, Umwelt und Verbraucherschutz	

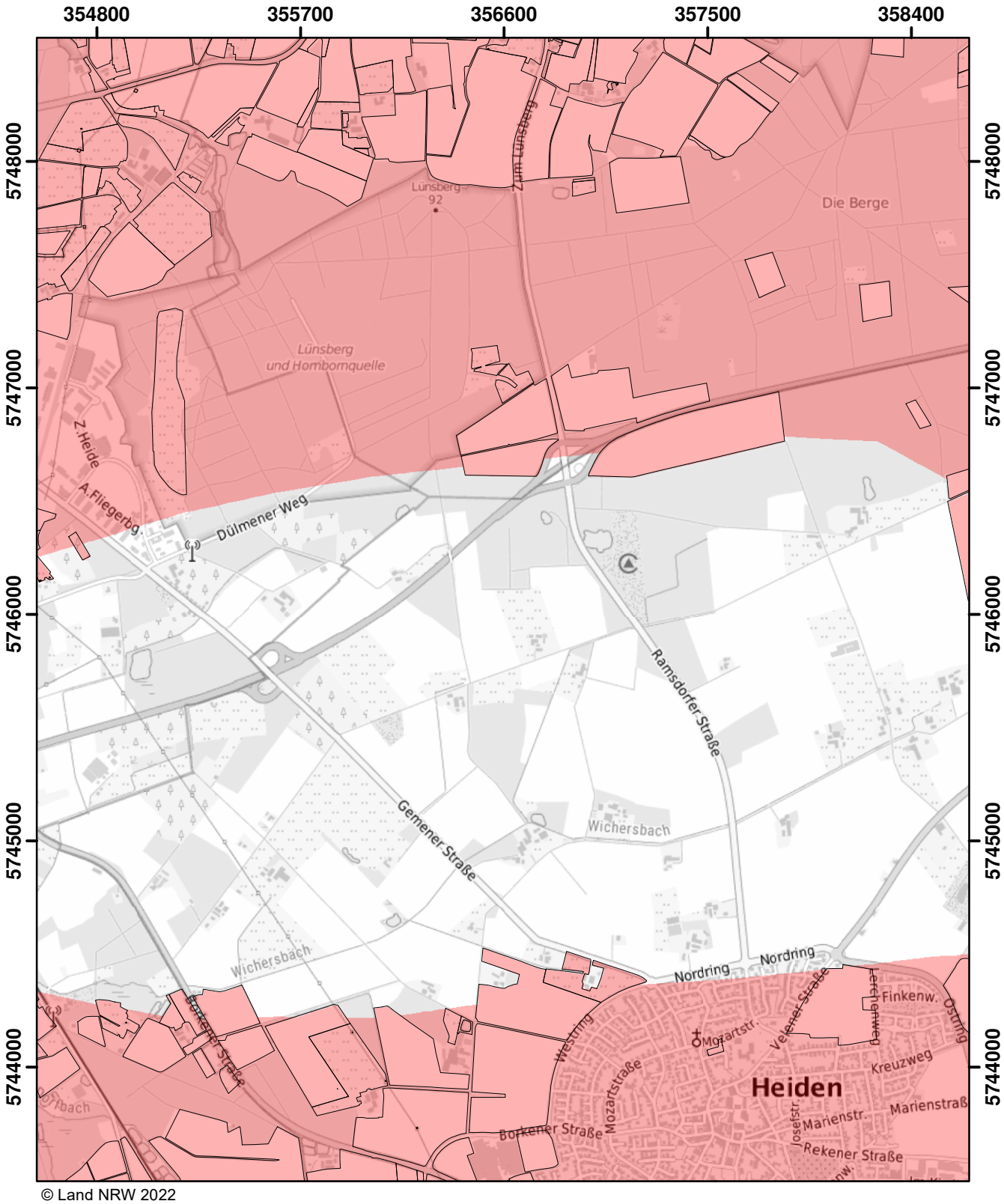

© Land NRW 2022

Mit Nitrat belastete Gebiete und eutrophierte Gebiete nach § 13a DüV, Stand Dezember 2022

- eutrophierte Gebiete nach § 13 AVV
- nitratbelastete Gebiete nach § 7 AVV
- "betroffene Feldblockflächen" in nitratbelasteten/eutrophierten Gebieten
- Staats-, Landesgrenze

0 0,5 1 1,5 Kilometer

Blatt: O19	Erstellt: 11.11.2022
Maßstab: 1:25.000	
Landesamt für Natur, Umwelt und Verbraucherschutz	

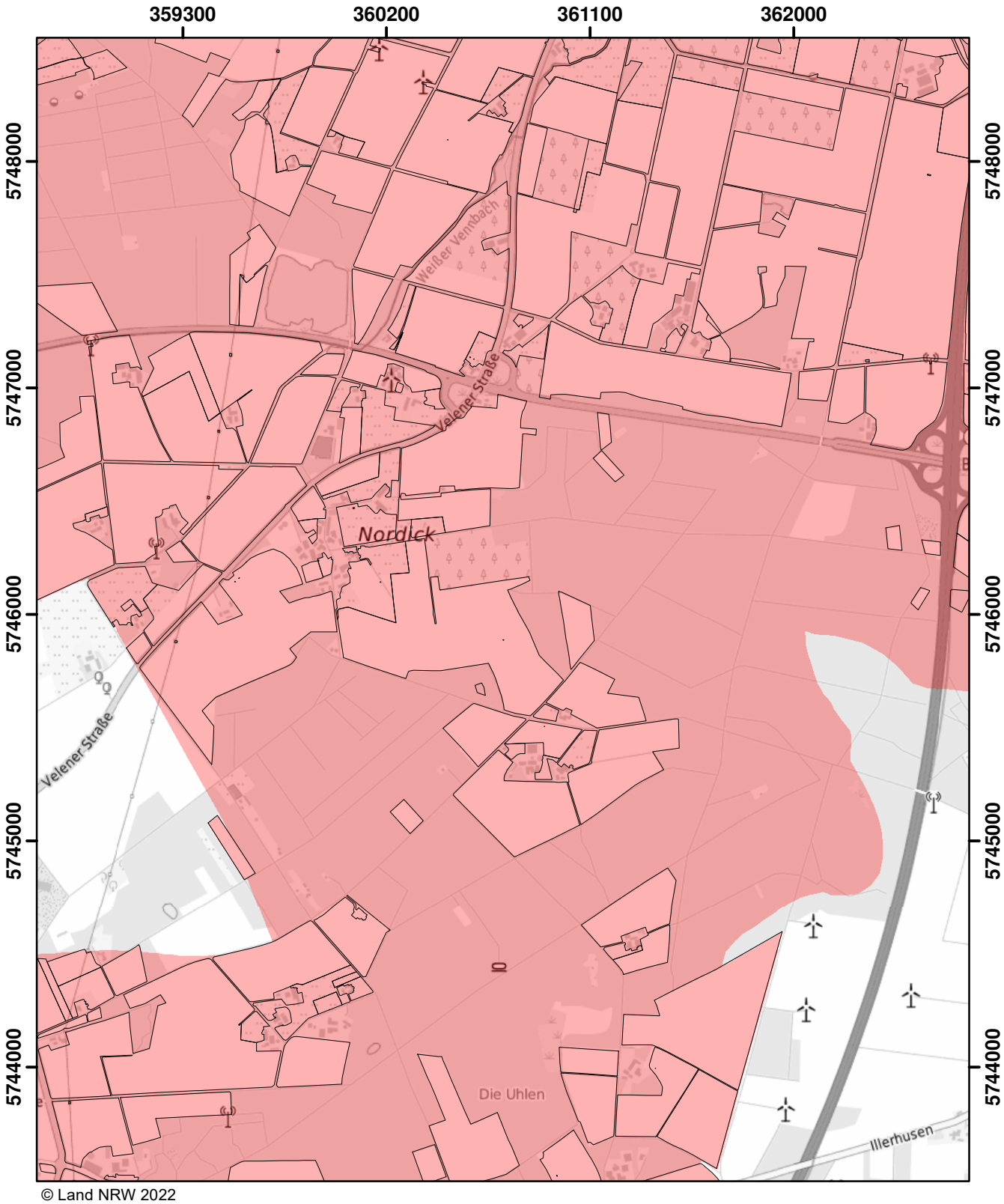

© Land NRW 2022

Mit Nitrat belastete Gebiete und eutrophierte Gebiete nach § 13a DüV, Stand Dezember 2022

- eutrophierte Gebiete nach § 13 AVV
- nitratbelastete Gebiete nach § 7 AVV
- "betroffene Feldblockflächen" in nitratbelasteten/eutrophierten Gebieten
- Staats-, Landesgrenze

0 0,5 1 1,5 Kilometer

Blatt: O20	Erstellt: 11.11.2022
Maßstab: 1:25.000	
Landesamt für Natur, Umwelt und Verbraucherschutz	

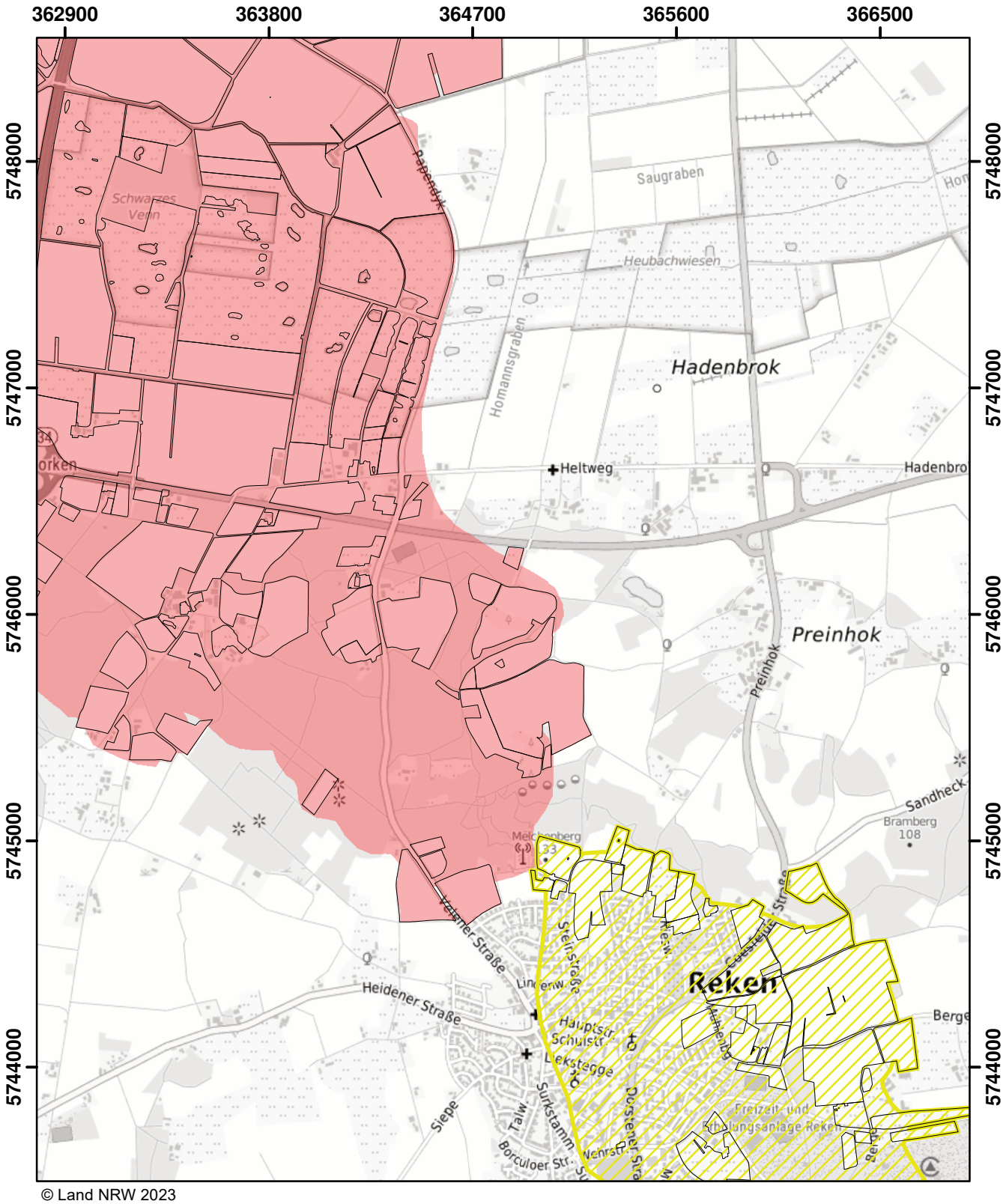
362900
363800
364700
365600
366500
5748000
5747000
5746000
5745000
5744000
Saugraben
Heubachwiesen
Hadenbrok
Heltweg
Preinhok
Reken
Sandheck
Bramberg
108
Heidener Straße
Freizeit- und Erholungsanlage Reken
Siepe
Borculoer Str.
Nehrstr.
Surkstamm
Lekstegge
Schulstr.
Hauptstr.
Steinstraße
Preinhok
Sandheck
Bramberg

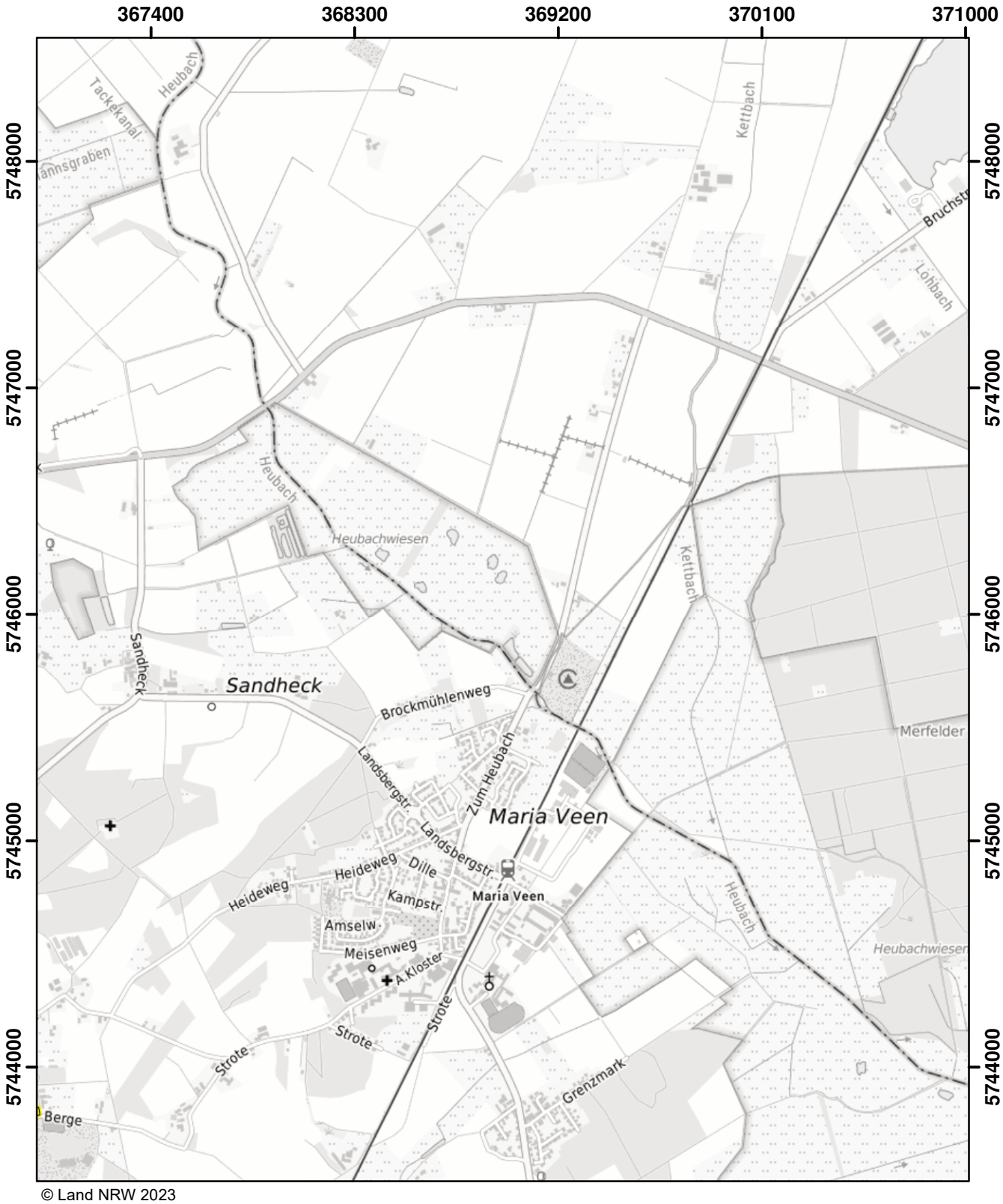

© Land NRW 2023

Mit Nitrat belastete Gebiete und eutrophierte Gebiete nach § 13a DüV, Stand Januar 2024

- eutrophierte Gebiete nach § 13 AVV GeA
- nitratbelastete Gebiete nach § 7 AVV GeA
- "betroffene Feldblockflächen" in nitratbelasteten/eutrophierten Gebieten
- Staats-, Landesgrenze

0 0,5 1 1,5 Kilometer

Blatt: O22	Erstellt: 10.11.2023
Maßstab: 1:25.000	
Landesamt für Natur, Umwelt und Verbraucherschutz	

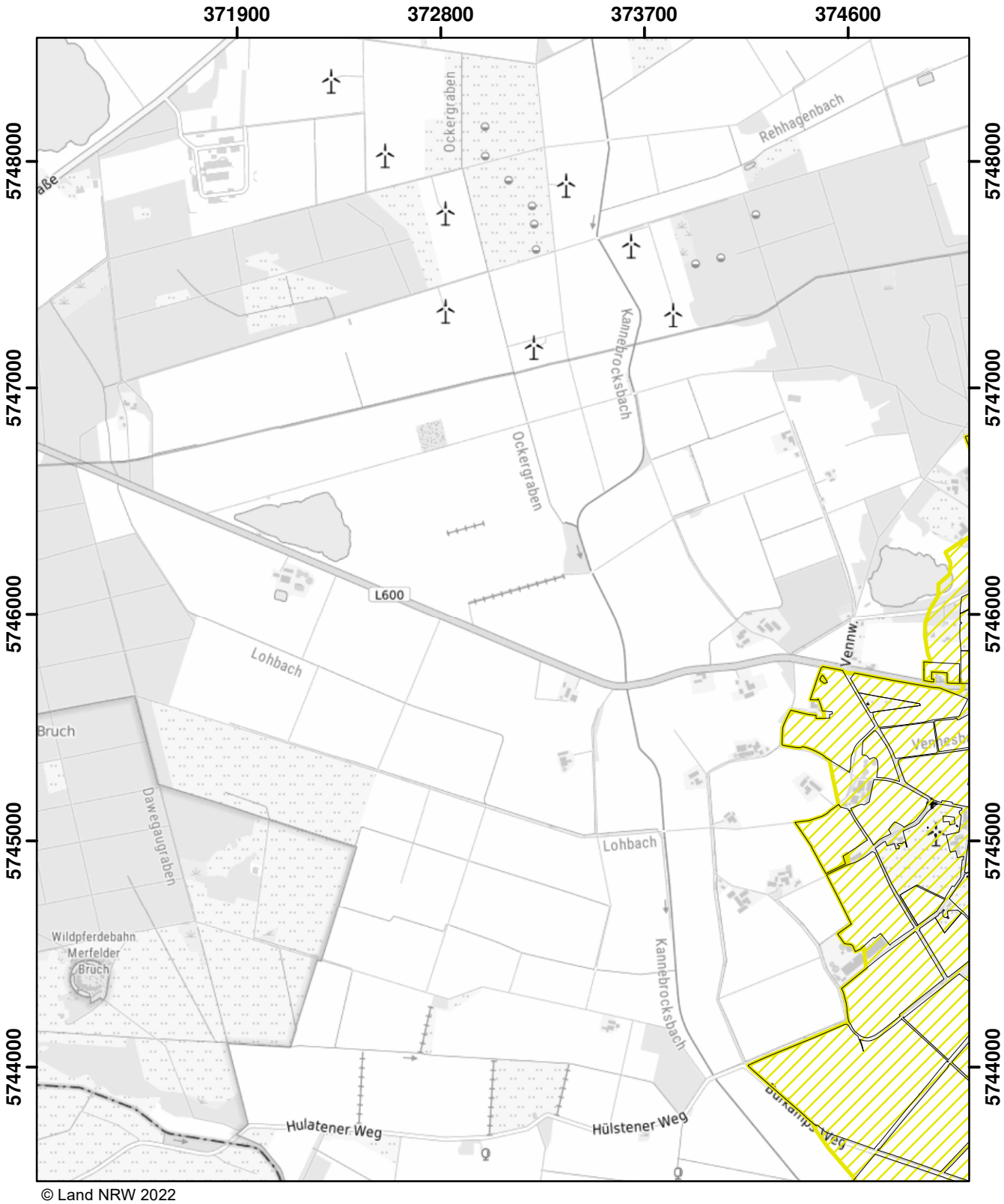

© Land NRW 2022

Mit Nitrat belastete Gebiete und eutrophierte Gebiete nach § 13a DüV, Stand Dezember 2022

- eutrophierte Gebiete nach § 13 AVV
- nitratbelastete Gebiete nach § 7 AVV
- "betroffene Feldblockflächen" in nitratbelasteten/eutrophierten Gebieten
- Staats-, Landesgrenze

0 0,5 1 1,5 Kilometer

Blatt: O23	Erstellt: 11.11.2022
Maßstab: 1:25.000	
Landesamt für Natur, Umwelt und Verbraucherschutz	

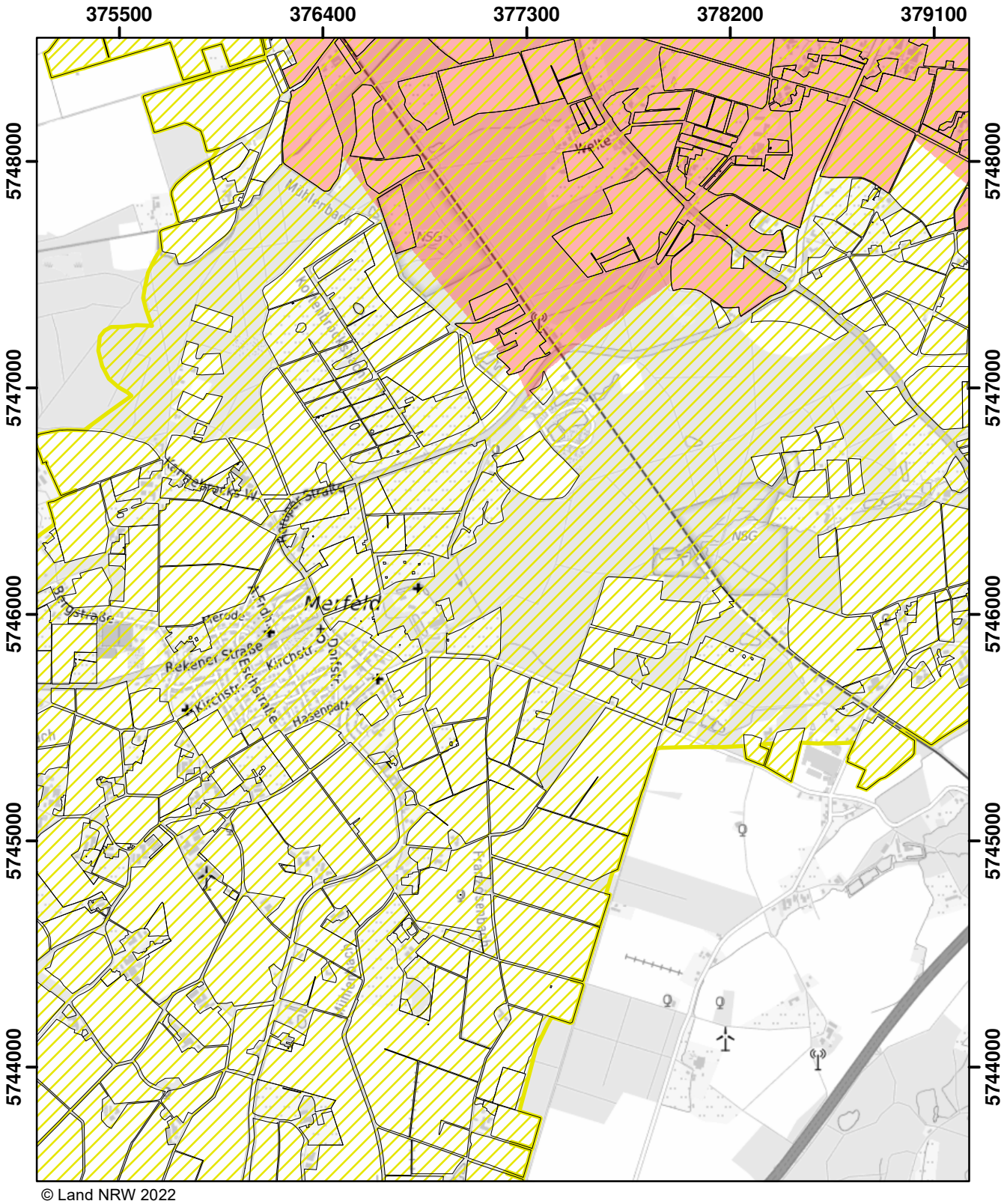

© Land NRW 2022

Mit Nitrat belastete Gebiete und eutrophierte Gebiete nach § 13a DüV, Stand Dezember 2022

- eutrophierte Gebiete nach § 13 AVV
- nitratbelastete Gebiete nach § 7 AVV
- "betroffene Feldblockflächen" in nitratbelasteten/eutrophierten Gebieten
- Staats-, Landesgrenze

0 0,5 1 1,5 Kilometer

Blatt: O24	Erstellt: 11.11.2022
Maßstab: 1:25.000	
Landesamt für Natur, Umwelt und Verbraucherschutz	

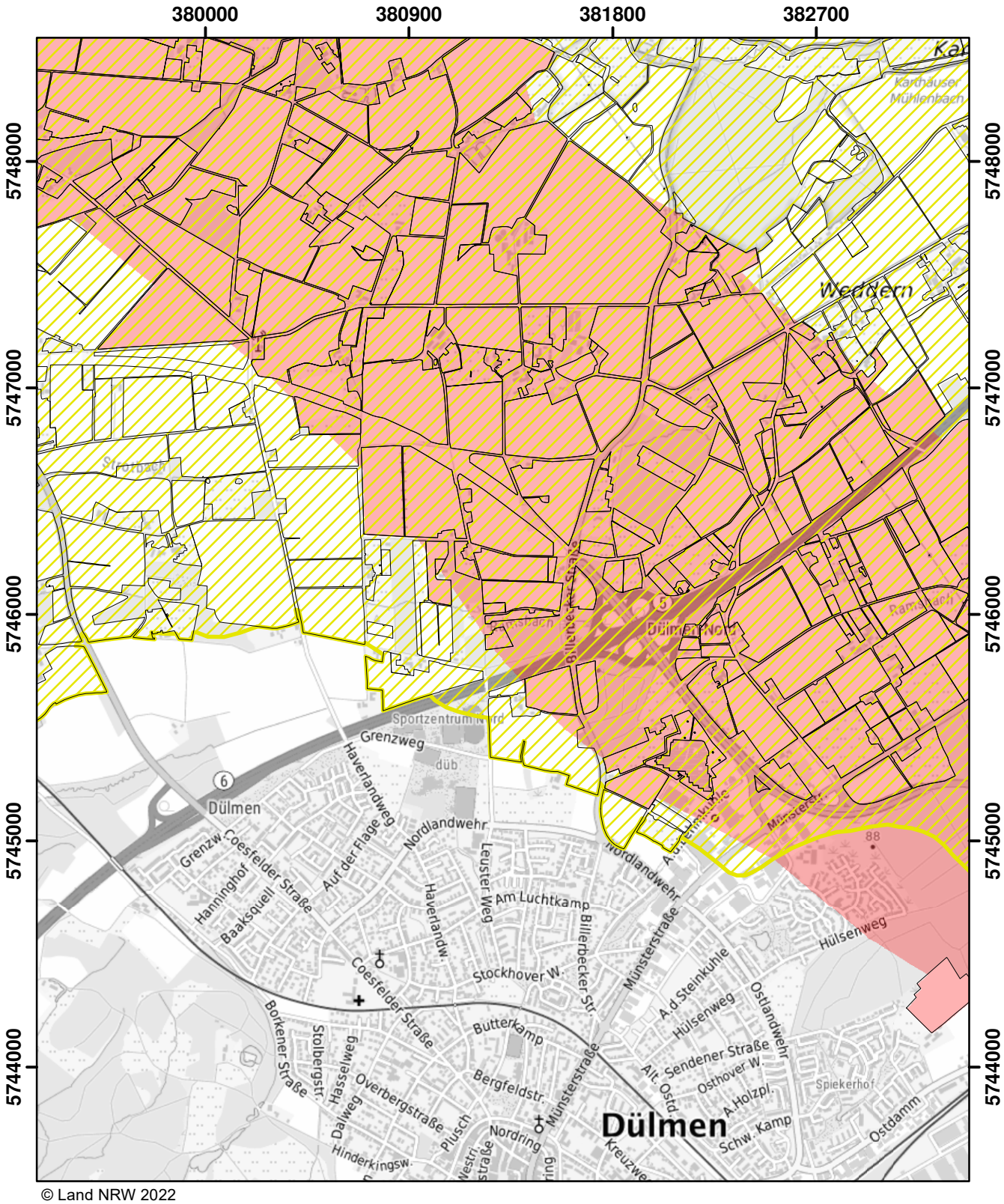

© Land NRW 2022

Mit Nitrat belastete Gebiete und eutrophierte Gebiete nach § 13a DüV, Stand Dezember 2022

- eutrophierte Gebiete nach § 13 AVV
- nitratbelastete Gebiete nach § 7 AVV
- "betroffene Feldblockflächen" in nitratbelasteten/eutrophierten Gebieten
- Staats-, Landesgrenze

0 0,5 1 1,5 Kilometer

Blatt: O25	Erstellt: 11.11.2022
Maßstab: 1:25.000	
Landesamt für Natur, Umwelt und Verbraucherschutz	

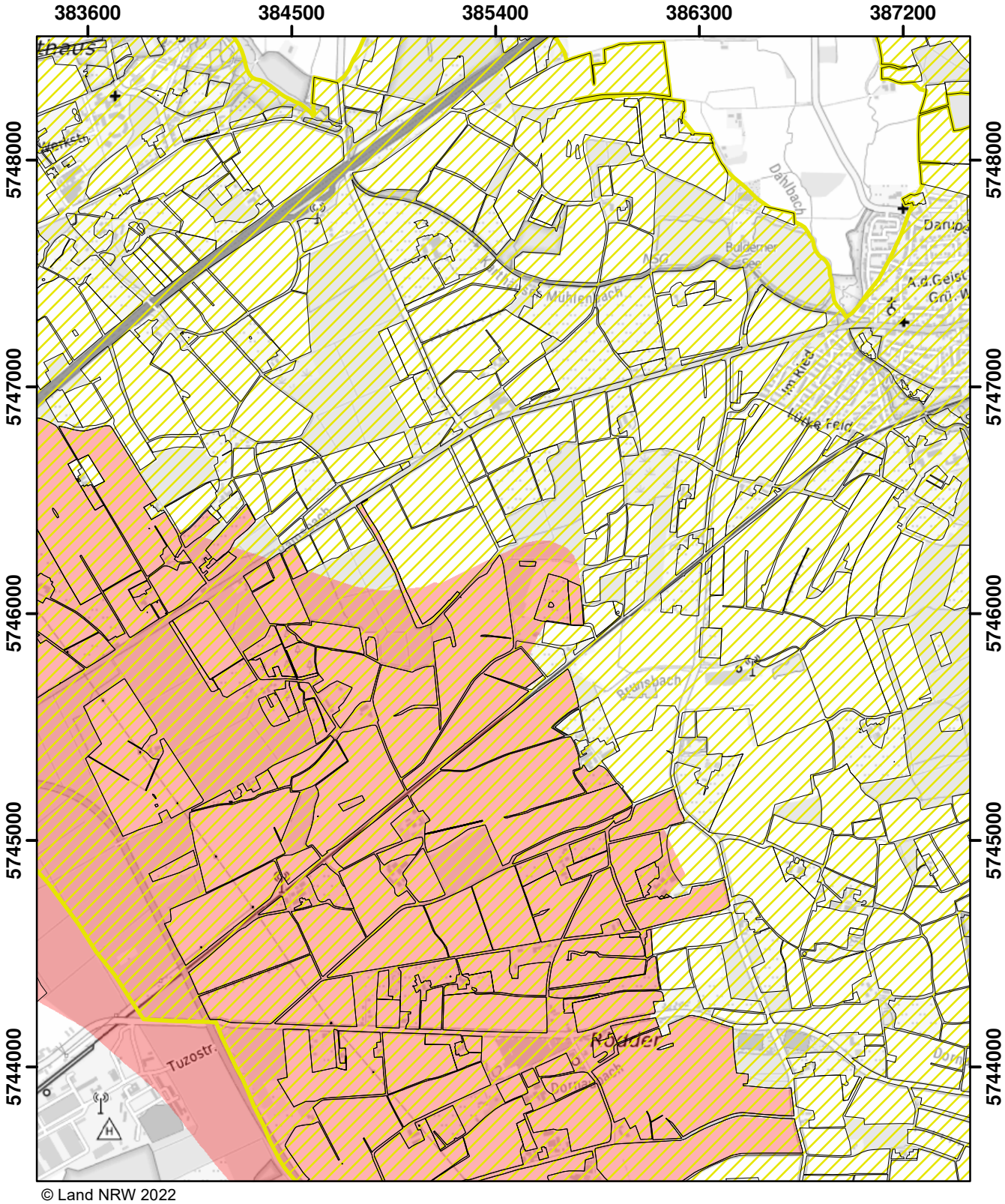

© Land NRW 2022

Mit Nitrat belastete Gebiete und eutrophierte Gebiete nach § 13a DüV, Stand Dezember 2022

- eutrophierte Gebiete nach § 13 AVV
- nitratbelastete Gebiete nach § 7 AVV
- "betroffene Feldblockflächen" in nitratbelasteten/eutrophierten Gebieten
- Staats-, Landesgrenze

0 0,5 1 1,5 Kilometer

Blatt: O26	Erstellt: 11.11.2022
Maßstab: 1:25.000	
Landesamt für Natur, Umwelt und Verbraucherschutz	

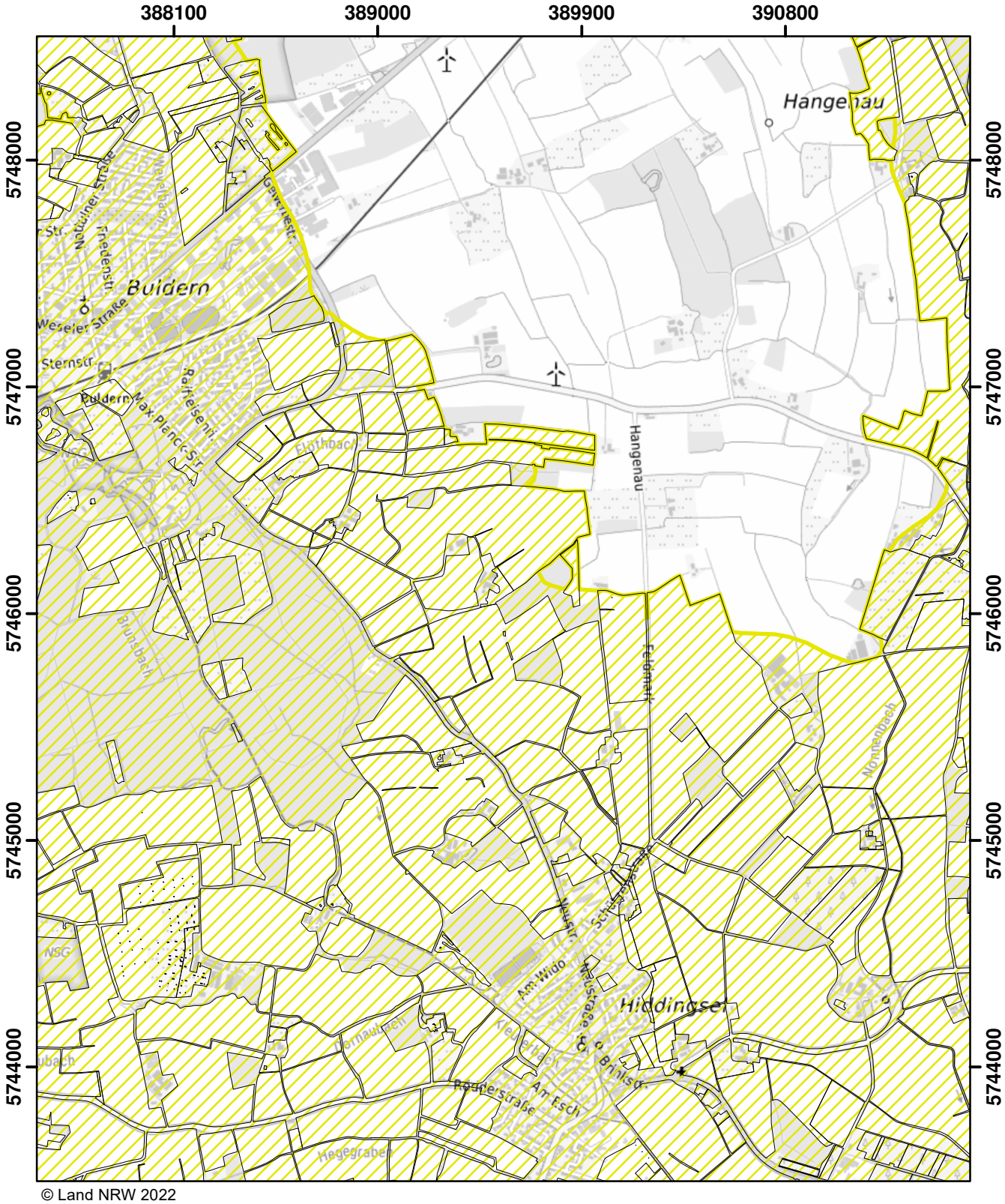

© Land NRW 2022

Mit Nitrat belastete Gebiete und eutrophierte Gebiete nach § 13a DüV, Stand Dezember 2022

- eutrophierte Gebiete nach § 13 AVV
- nitratbelastete Gebiete nach § 7 AVV
- "betroffene Feldblockflächen" in nitratbelasteten/eutrophierten Gebieten
- Staats-, Landesgrenze

0 0,5 1 1,5 Kilometer

Blatt: O27	Erstellt: 11.11.2022
Maßstab: 1:25.000	
Landesamt für Natur, Umwelt und Verbraucherschutz	

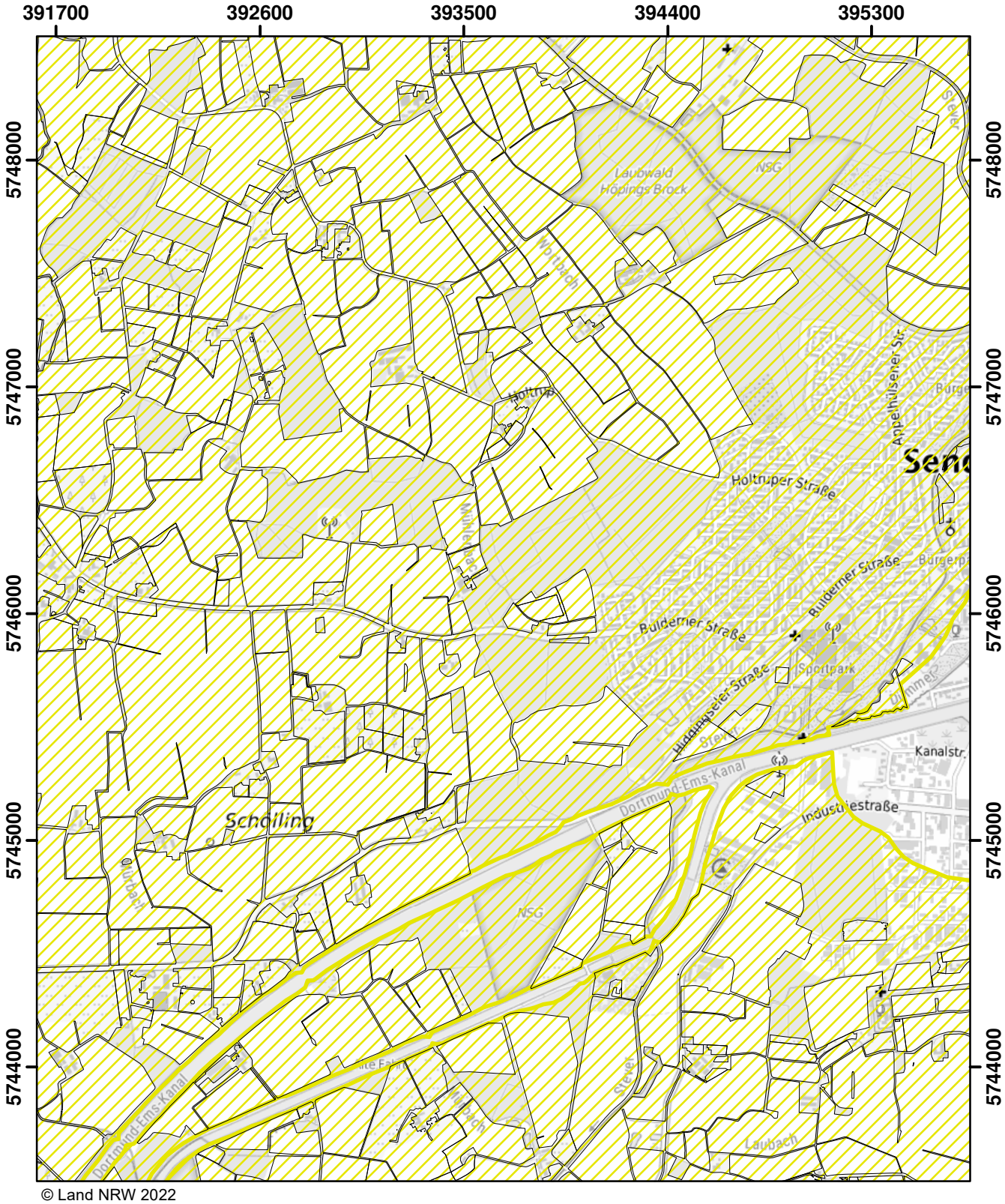

© Land NRW 2022

Mit Nitrat belastete Gebiete und eutrophierte Gebiete nach § 13a DüV, Stand Dezember 2022

- eutrophierte Gebiete nach § 13 AVV
- nitratbelastete Gebiete nach § 7 AVV
- "betroffene Feldblockflächen" in nitratbelasteten/eutrophierten Gebieten
- Staats-, Landesgrenze

0 0,5 1 1,5 Kilometer

Blatt: O28	Erstellt: 11.11.2022
Maßstab: 1:25.000	
Landesamt für Natur, Umwelt und Verbraucherschutz	

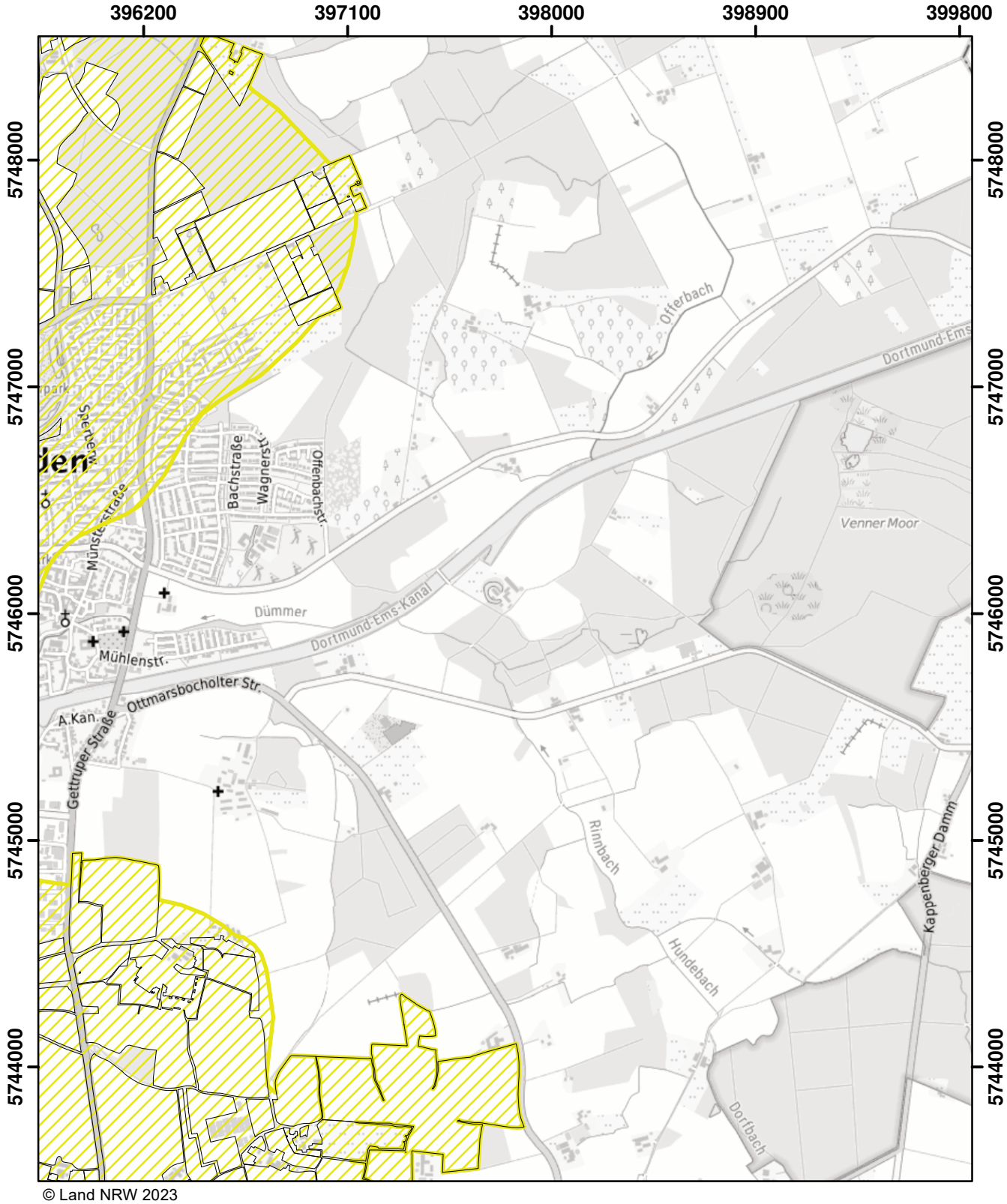

© Land NRW 2023

Mit Nitrat belastete Gebiete und eutrophierte Gebiete nach § 13a DüV, Stand Januar 2024

- eutrophierte Gebiete nach § 13 AVV GeA
- nitratbelastete Gebiete nach § 7 AVV GeA
- "betroffene Feldblockflächen" in nitratbelasteten/eutrophierten Gebieten
- Staats-, Landesgrenze

0 0,5 1 1,5 Kilometer

Blatt: O29	Erstellt: 10.11.2023
Maßstab: 1:25.000	
Landesamt für Natur, Umwelt und Verbraucherschutz	

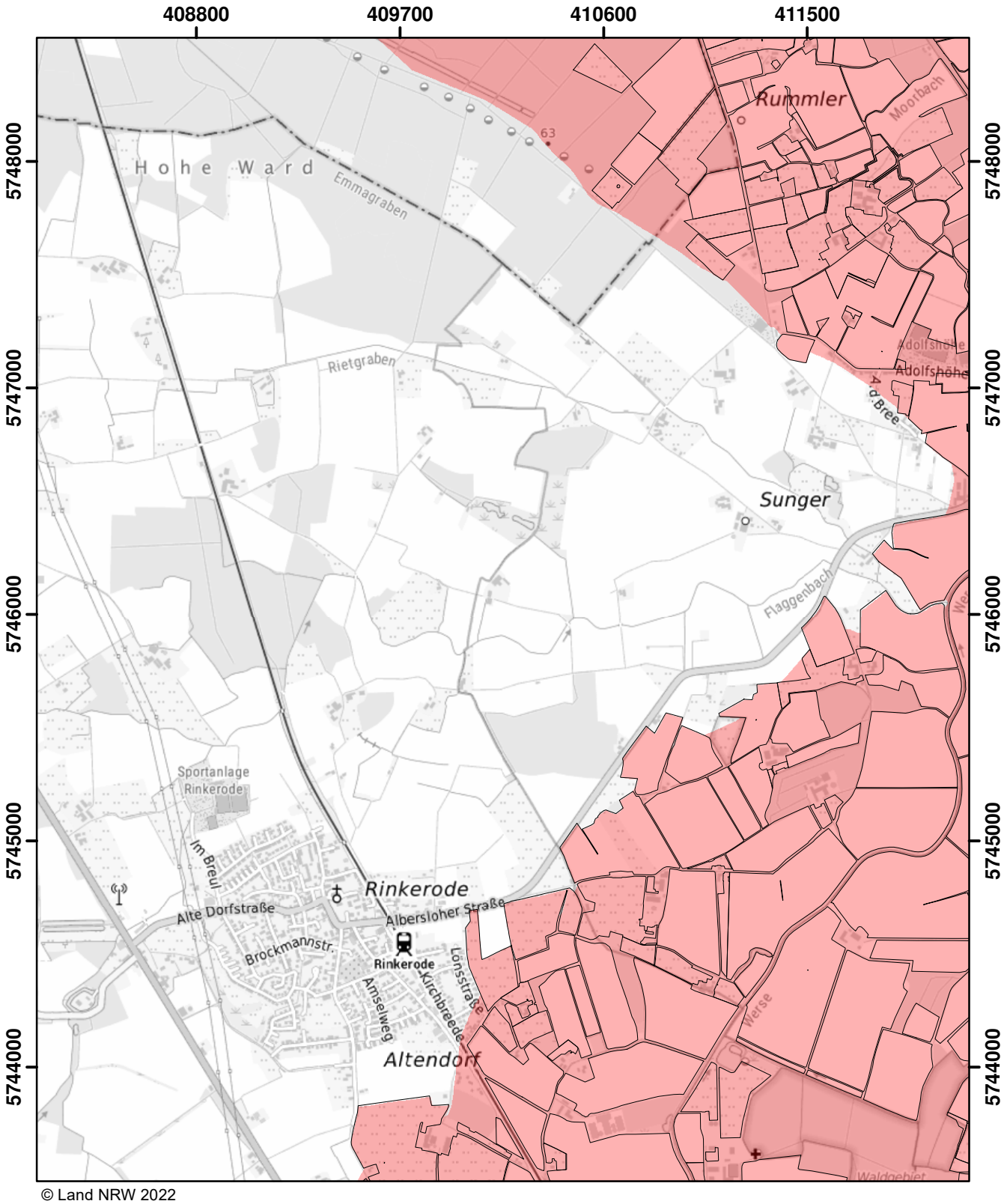

© Land NRW 2022

Mit Nitrat belastete Gebiete und eutrophierte Gebiete nach § 13a DüV, Stand Dezember 2022

- eutrophierte Gebiete nach § 13 AVV
- nitratbelastete Gebiete nach § 7 AVV
- "betroffene Feldblockflächen" in nitratbelasteten/eutrophierten Gebieten
- Staats-, Landesgrenze

0 0,5 1 1,5 Kilometer

Blatt: O32	Erstellt: 11.11.2022
Maßstab: 1:25.000	
Landesamt für Natur, Umwelt und Verbraucherschutz	

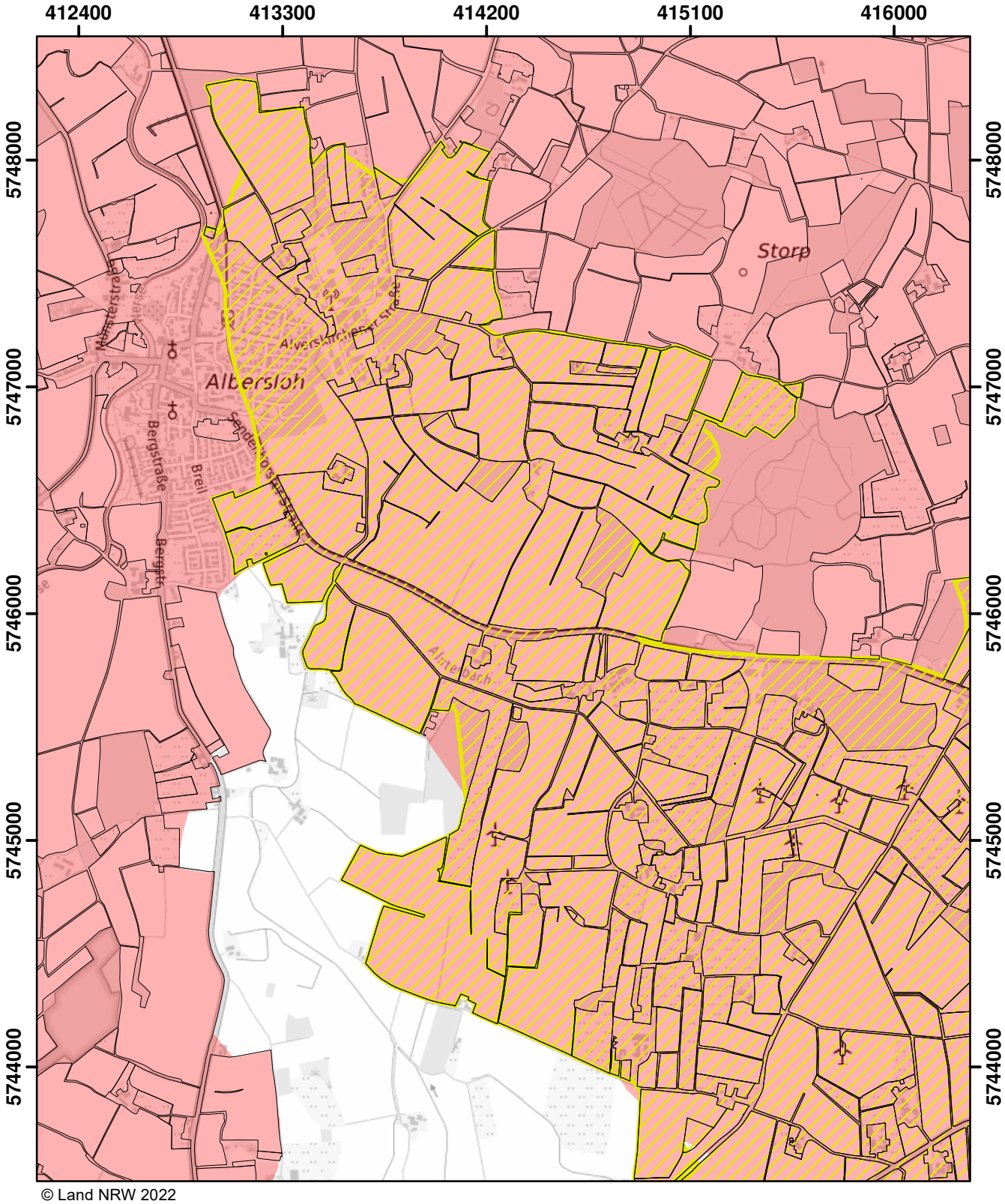

© Land NRW 2022

Mit Nitrat belastete Gebiete und eutrophierte Gebiete nach § 13a DüV, Stand Dezember 2022

- eutrophierte Gebiete nach § 13 AVV
- nitratbelastete Gebiete nach § 7 AVV
- "betroffene Feldblockflächen" in nitratbelasteten/eutrophierten Gebieten
- Staats-, Landesgrenze

0 0,5 1 1,5 Kilometer

Blatt: O33	Erstellt: 11.11.2022
Maßstab: 1:25.000	
Landesamt für Natur, Umwelt und Verbraucherschutz	

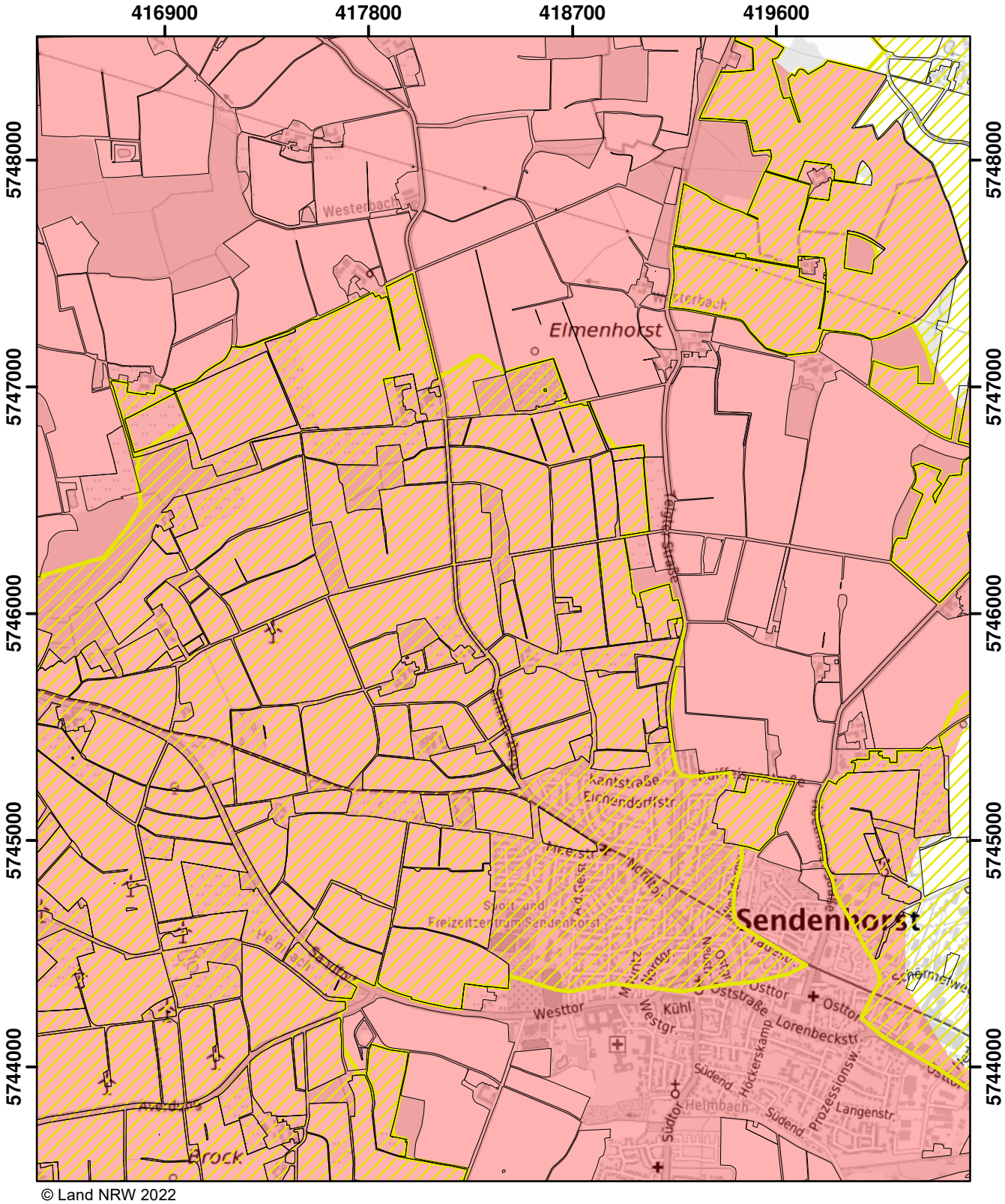

© Land NRW 2022

Mit Nitrat belastete Gebiete und eutrophierte Gebiete nach § 13a DüV, Stand Dezember 2022

- eutrophierte Gebiete nach § 13 AVV
- nitratbelastete Gebiete nach § 7 AVV
- "betroffene Feldblockflächen" in nitratbelasteten/eutrophierten Gebieten
- Staats-, Landesgrenze

Kilometer
0 0,5 1 1,5

Blatt: O34	Erstellt: 11.11.2022
Maßstab: 1:25.000	
Landesamt für Natur, Umwelt und Verbraucherschutz	

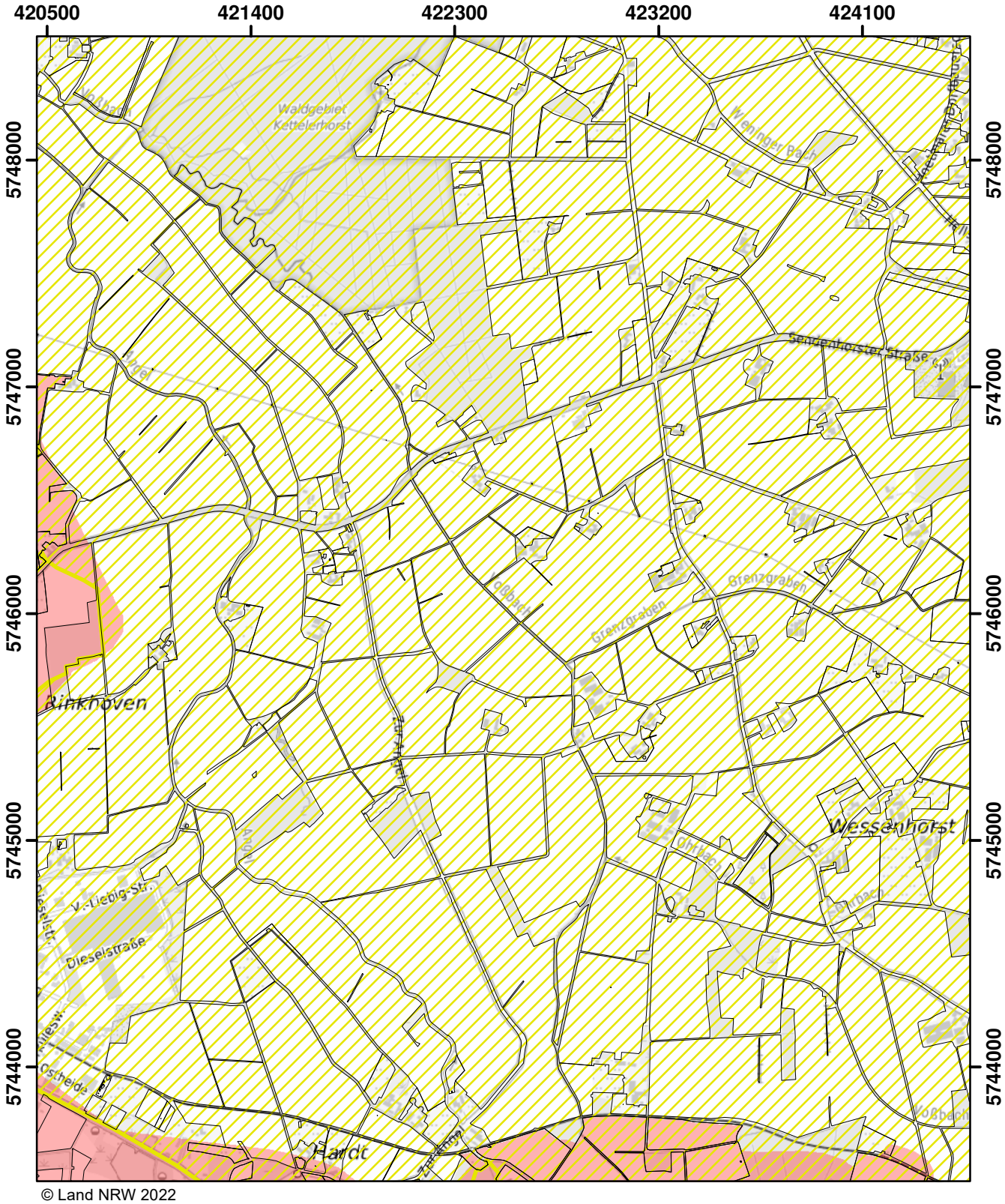

© Land NRW 2022

Mit Nitrat belastete Gebiete und eutrophierte Gebiete nach § 13a DüV, Stand Dezember 2022

- eutrophierte Gebiete nach § 13 AVV
- nitratbelastete Gebiete nach § 7 AVV
- "betroffene Feldblockflächen" in nitratbelasteten/eutrophierten Gebieten
- Staats-, Landesgrenze

0 0,5 1 1,5 Kilometer

Blatt: O35	Erstellt: 11.11.2022
Maßstab: 1:25.000	
Landesamt für Natur, Umwelt und Verbraucherschutz	

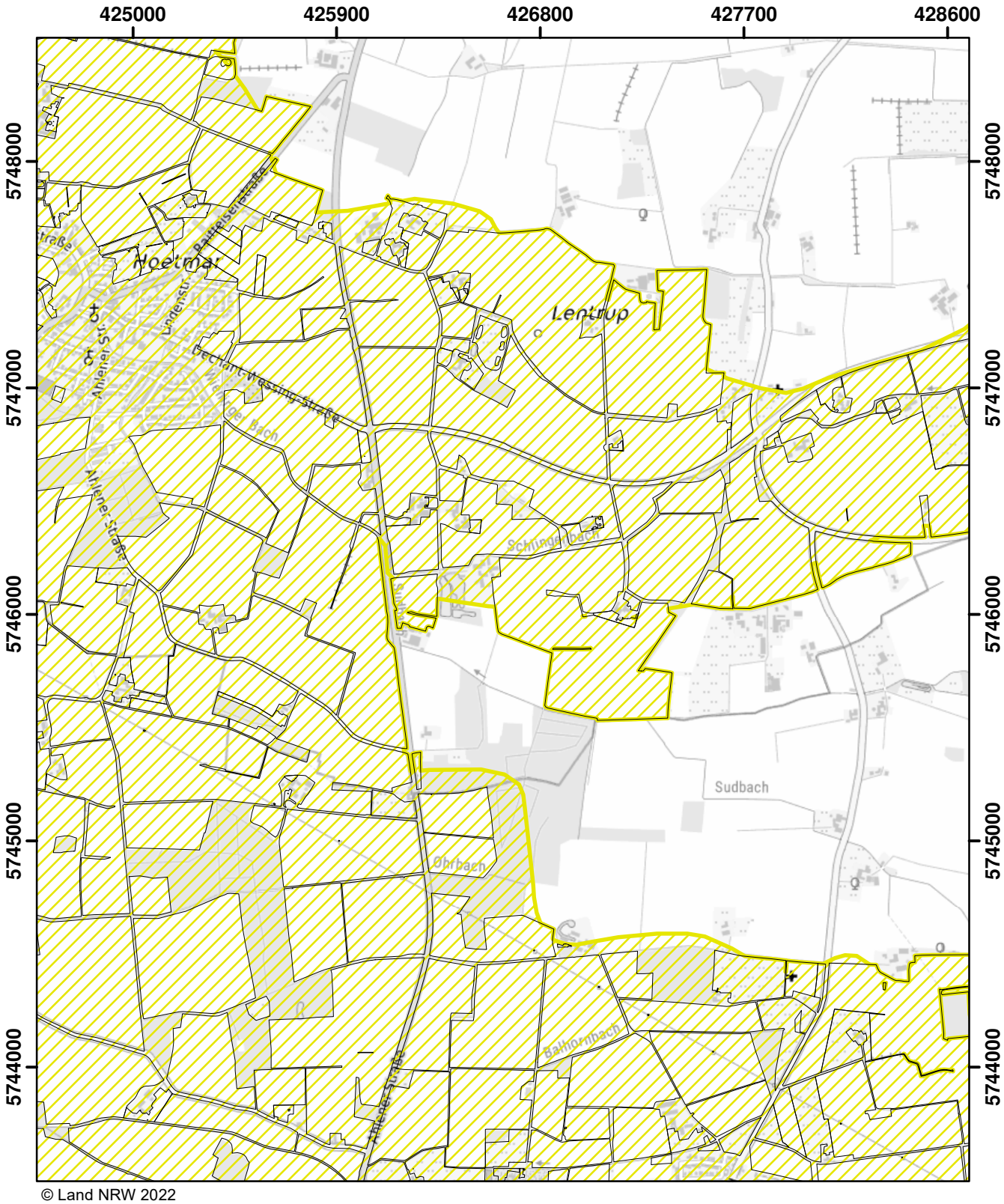

© Land NRW 2022

Mit Nitrat belastete Gebiete und eutrophierte Gebiete nach § 13a DüV, Stand Dezember 2022

- eutrophierte Gebiete nach § 13 AVV
- nitratbelastete Gebiete nach § 7 AVV
- "betroffene Feldblockflächen" in nitratbelasteten/eutrophierten Gebieten
- Staats-, Landesgrenze

0 0,5 1 1,5 Kilometer

Blatt: O36	Erstellt: 11.11.2022
Maßstab: 1:25.000	
Landesamt für Natur, Umwelt und Verbraucherschutz	

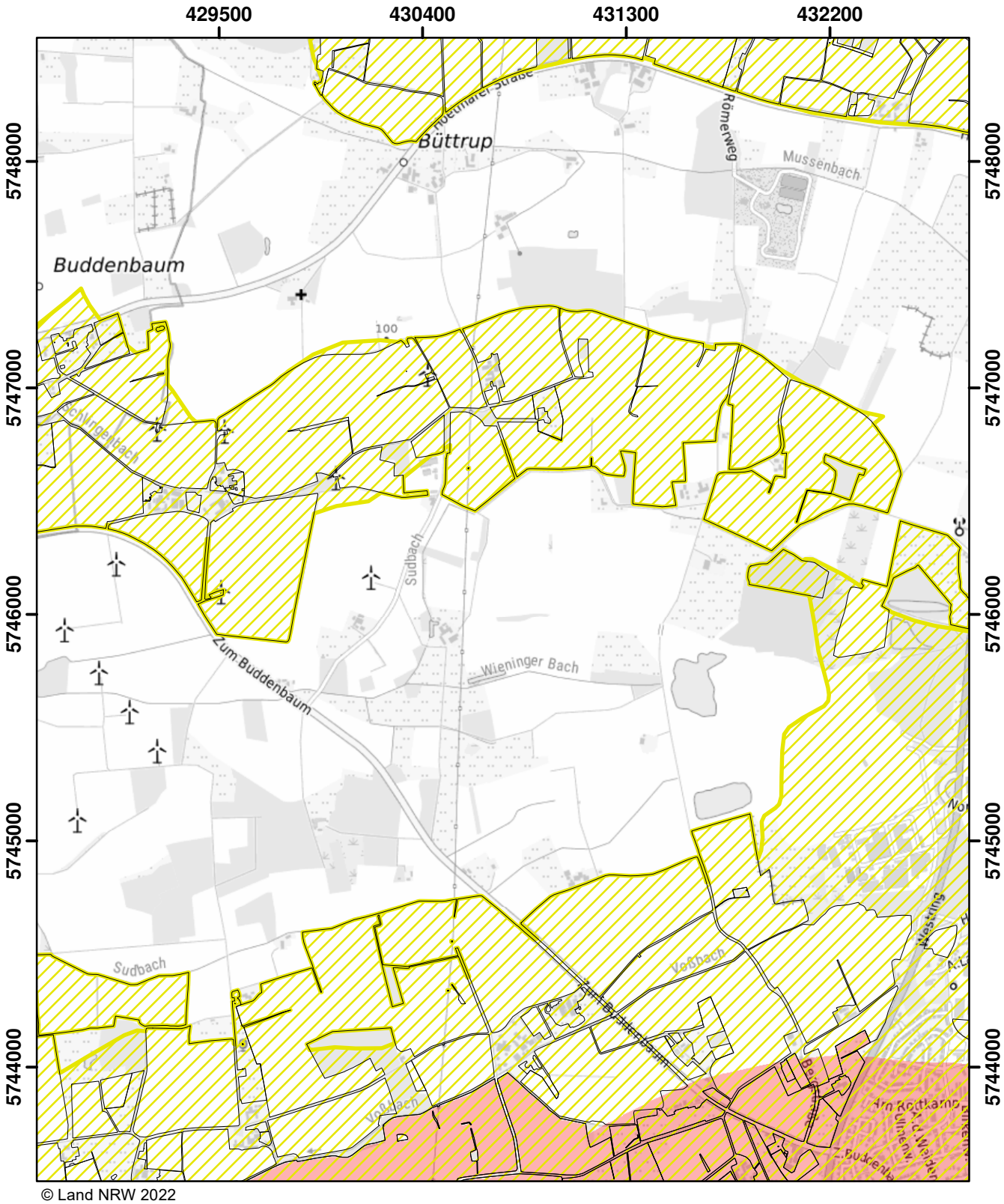

© Land NRW 2022

Mit Nitrat belastete Gebiete und eutrophierte Gebiete nach § 13a DüV, Stand Dezember 2022

- eutrophierte Gebiete nach § 13 AVV
- nitratbelastete Gebiete nach § 7 AVV
- "betroffene Feldblockflächen" in nitratbelasteten/eutrophierten Gebieten
- Staats-, Landesgrenze

0 0,5 1 1,5 Kilometer

Blatt: O37	Erstellt: 11.11.2022
Maßstab: 1:25.000	
Landesamt für Natur, Umwelt und Verbraucherschutz	

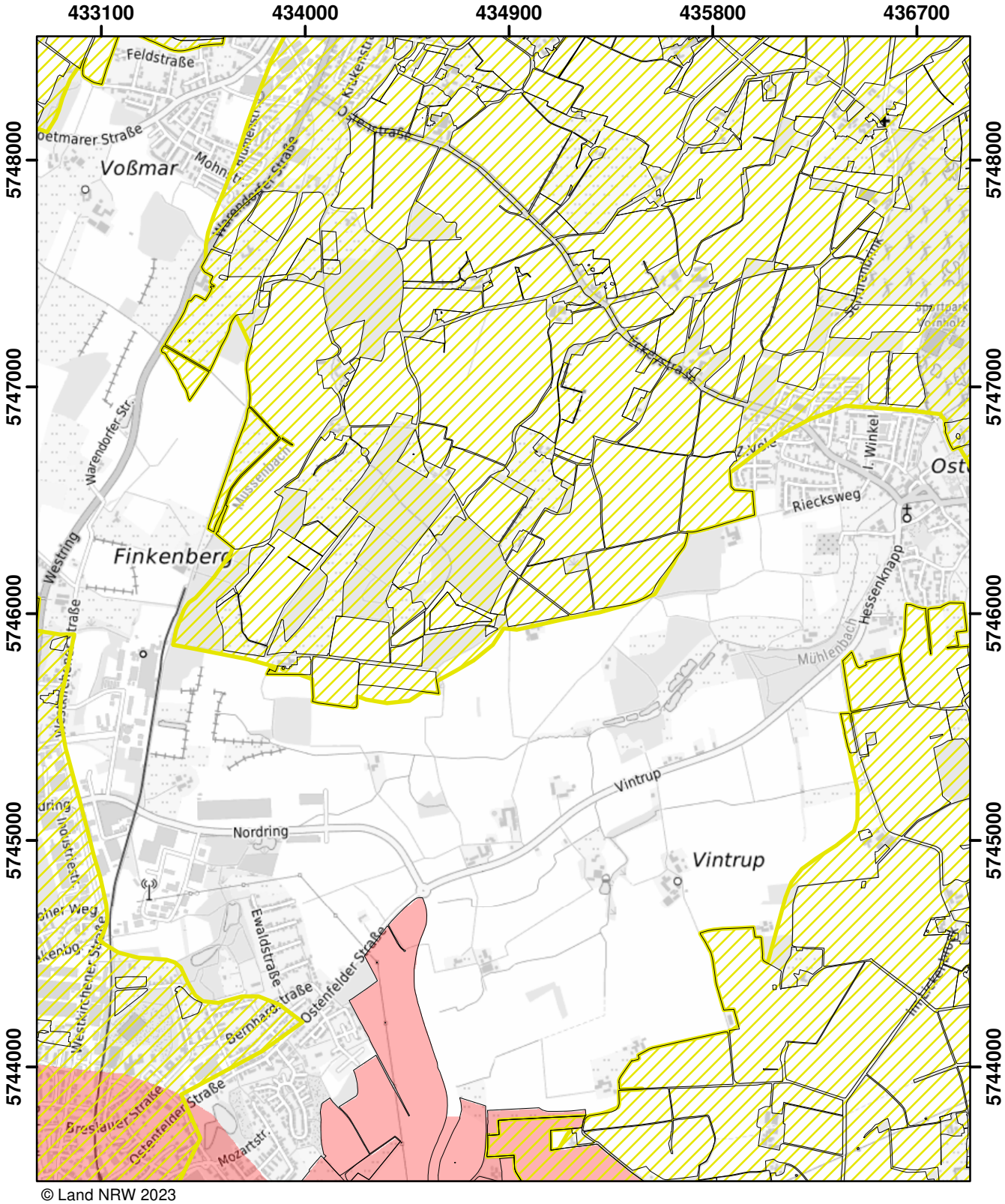

© Land NRW 2023

Mit Nitrat belastete Gebiete und eutrophierte Gebiete nach § 13a DüV, Stand Januar 2025

- eutrophierte Gebiete nach § 13 AVV GeA
- mit Nitrat belastete Gebiete nach § 7 AVV GeA
- "betroffene Feldblockflächen" in nitratbelasteten/eutrophierten Gebieten
- Staats-, Landesgrenze

0 0,5 1 1,5 Kilometer

Blatt: O38	Erstellt: 14.11.2024
Maßstab: 1:25.000	
Landesamt für Natur, Umwelt und Verbraucherschutz	

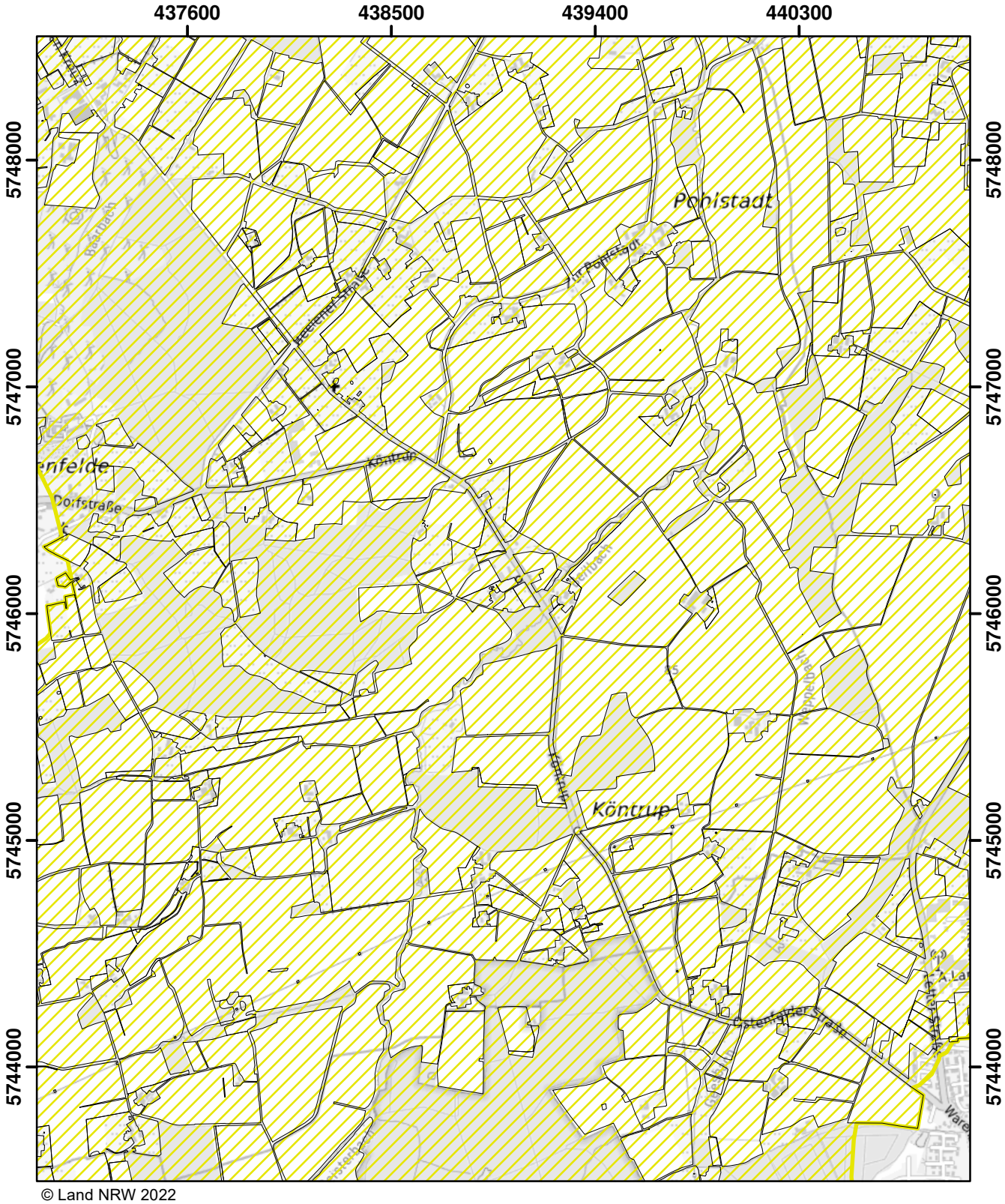

© Land NRW 2022

Mit Nitrat belastete Gebiete und eutrophierte Gebiete nach § 13a DüV, Stand Dezember 2022

- eutrophierte Gebiete nach § 13 AVV
- nitratbelastete Gebiete nach § 7 AVV
- "betroffene Feldblockflächen" in nitratbelasteten/eutrophierten Gebieten
- Staats-, Landesgrenze

0 0,5 1 1,5 Kilometer

Blatt: O39	Erstellt: 11.11.2022
Maßstab: 1:25.000	
Landesamt für Natur, Umwelt und Verbraucherschutz	

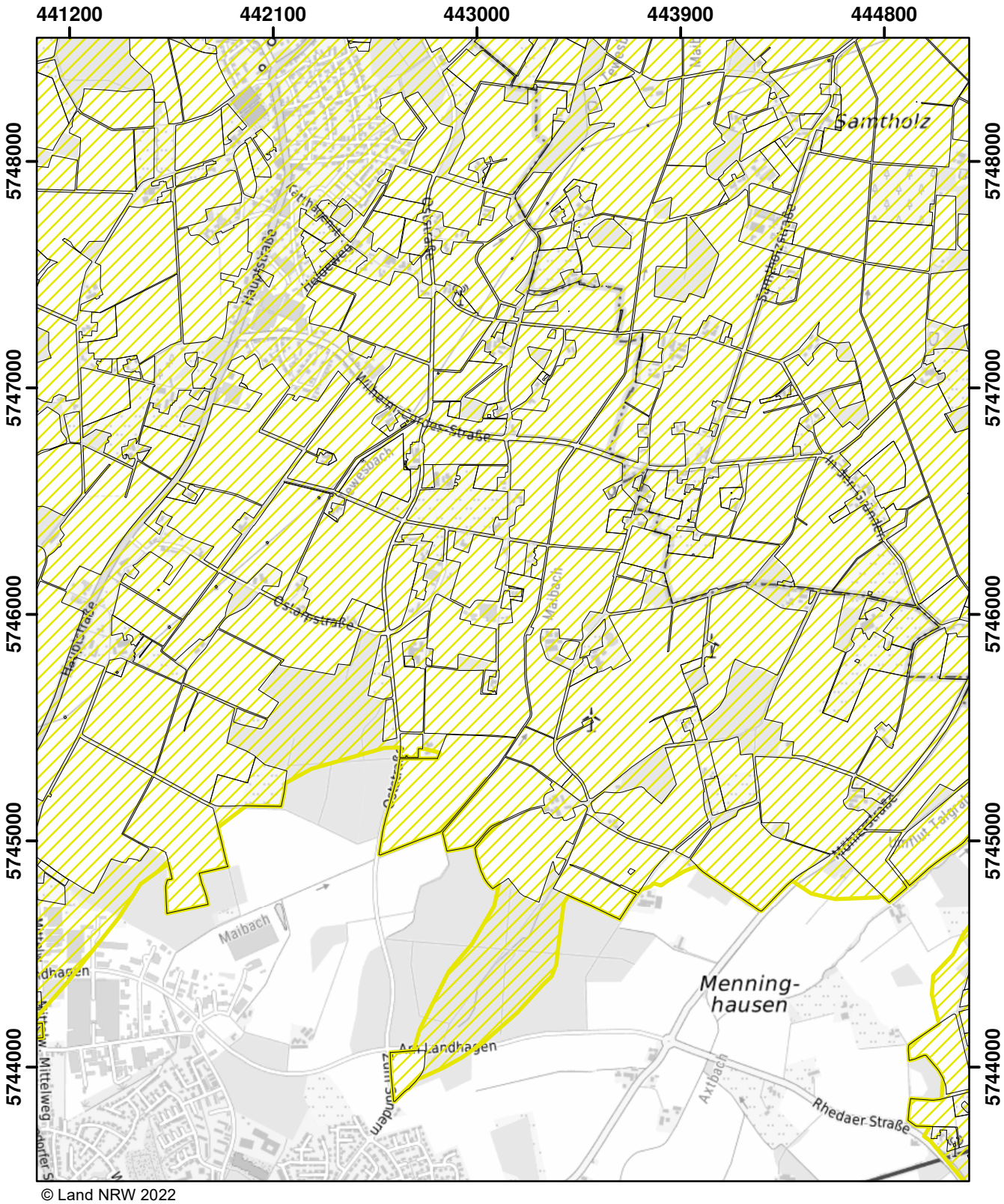

© Land NRW 2022

Mit Nitrat belastete Gebiete und eutrophierte Gebiete nach § 13a DüV, Stand Dezember 2022

- eutrophierte Gebiete nach § 13 AVV
- nitratbelastete Gebiete nach § 7 AVV
- "betroffene Feldblockflächen" in nitratbelasteten/eutrophierten Gebieten
- Staats-, Landesgrenze

Kilometer
0 0,5 1 1,5

Blatt: O40	Erstellt: 11.11.2022
Maßstab: 1:25.000	
Landesamt für Natur, Umwelt und Verbraucherschutz	

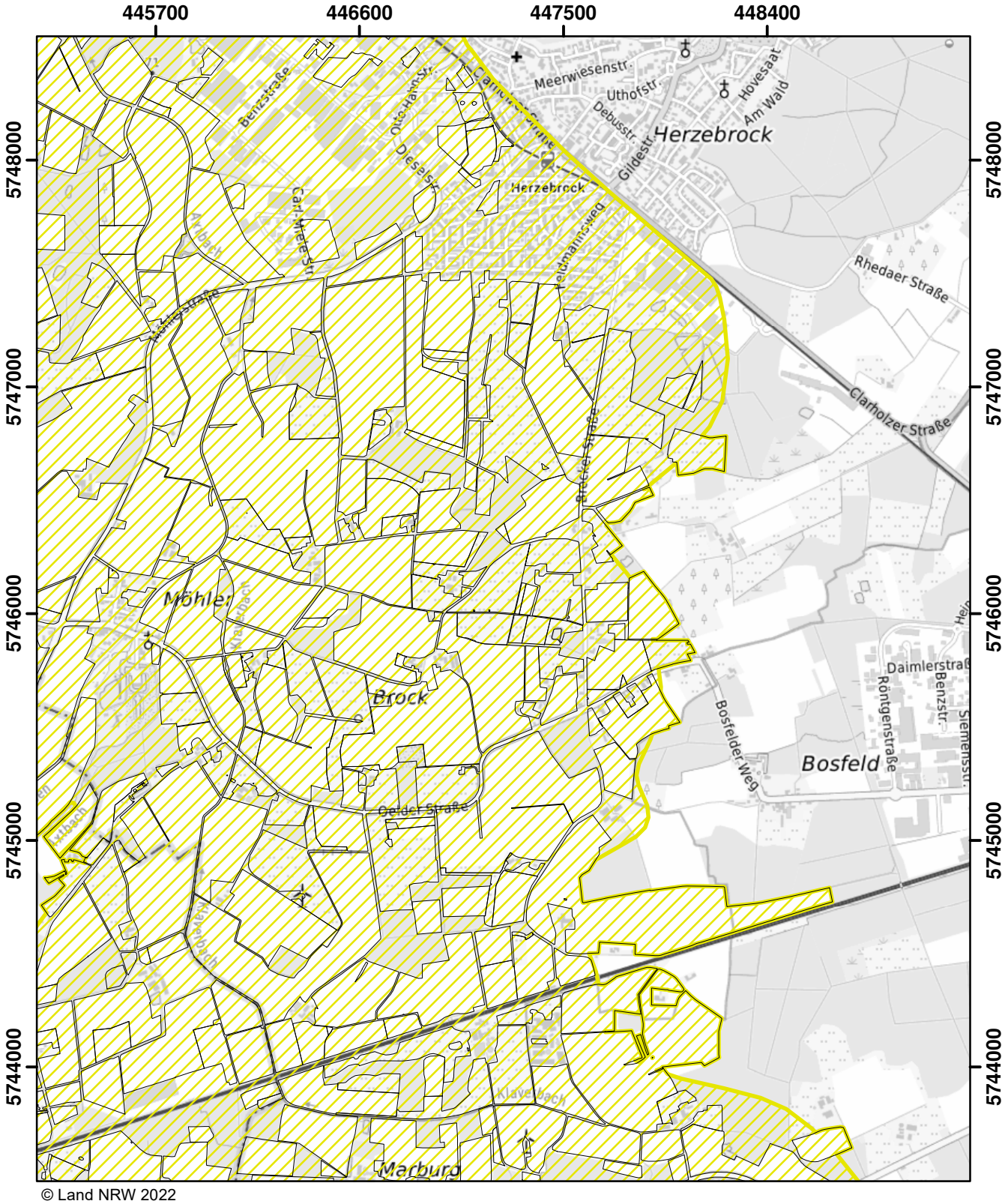

© Land NRW 2022

Mit Nitrat belastete Gebiete und eutrophierte Gebiete nach § 13a DüV, Stand Dezember 2022

- eutrophierte Gebiete nach § 13 AVV
- nitratbelastete Gebiete nach § 7 AVV
- "betroffene Feldblockflächen" in nitratbelasteten/eutrophierten Gebieten
- Staats-, Landesgrenze

Kilometer
0 0,5 1 1,5

Blatt: O41	Erstellt: 11.11.2022
Maßstab: 1:25.000	
Landesamt für Natur, Umwelt und Verbraucherschutz	

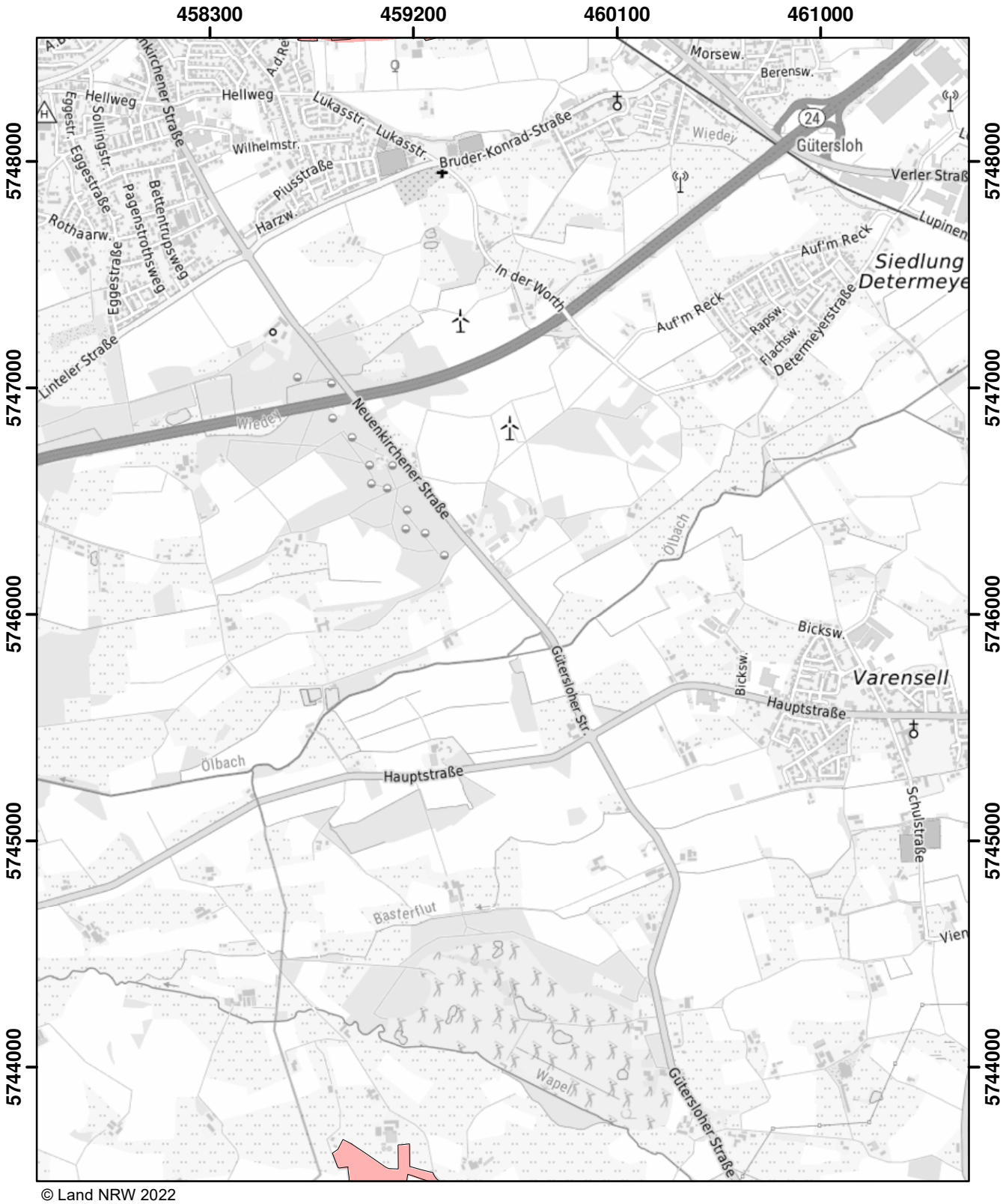

© Land NRW 2022

Mit Nitrat belastete Gebiete und eutrophierte Gebiete nach § 13a DüV, Stand Dezember 2022

- eutrophierte Gebiete nach § 13 AVV
- nitratbelastete Gebiete nach § 7 AVV
- "betroffene Feldblockflächen" in nitratbelasteten/eutrophierten Gebieten
- Staats-, Landesgrenze

0 0,5 1 1,5 Kilometer

Blatt: O44	Erstellt: 11.11.2022
Maßstab: 1:25.000	
Landesamt für Natur, Umwelt und Verbraucherschutz	

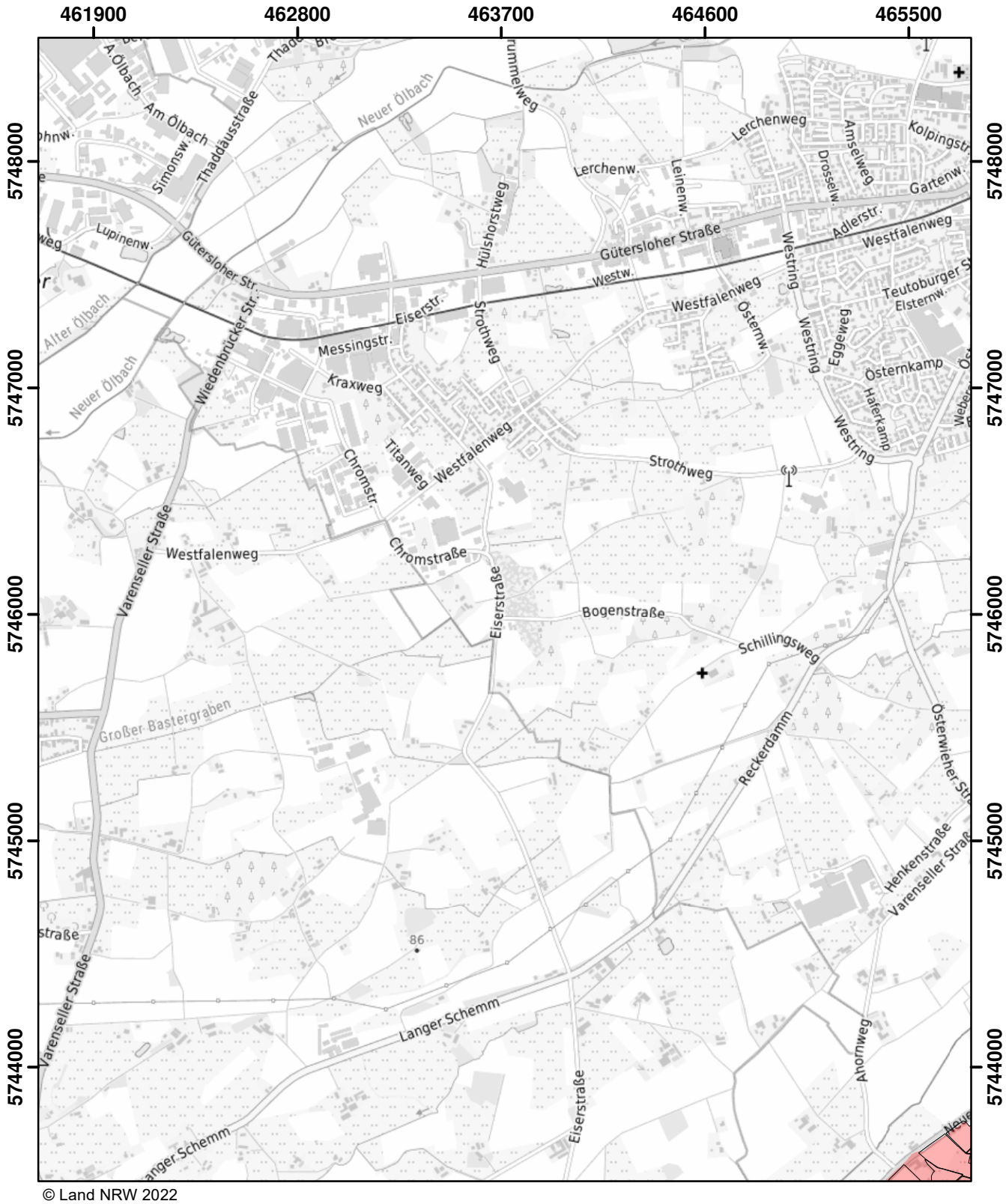

© Land NRW 2022

Mit Nitrat belastete Gebiete und eutrophierte Gebiete nach § 13a DüV, Stand Dezember 2022

- eutrophierte Gebiete nach § 13 AVV
- nitratbelastete Gebiete nach § 7 AVV
- "betroffene Feldblockflächen" in nitratbelasteten/eutrophierten Gebieten
- Staats-, Landesgrenze

0 0,5 1 1,5 Kilometer

Blatt: O45	Erstellt: 11.11.2022
Maßstab: 1:25.000	
Landesamt für Natur, Umwelt und Verbraucherschutz	

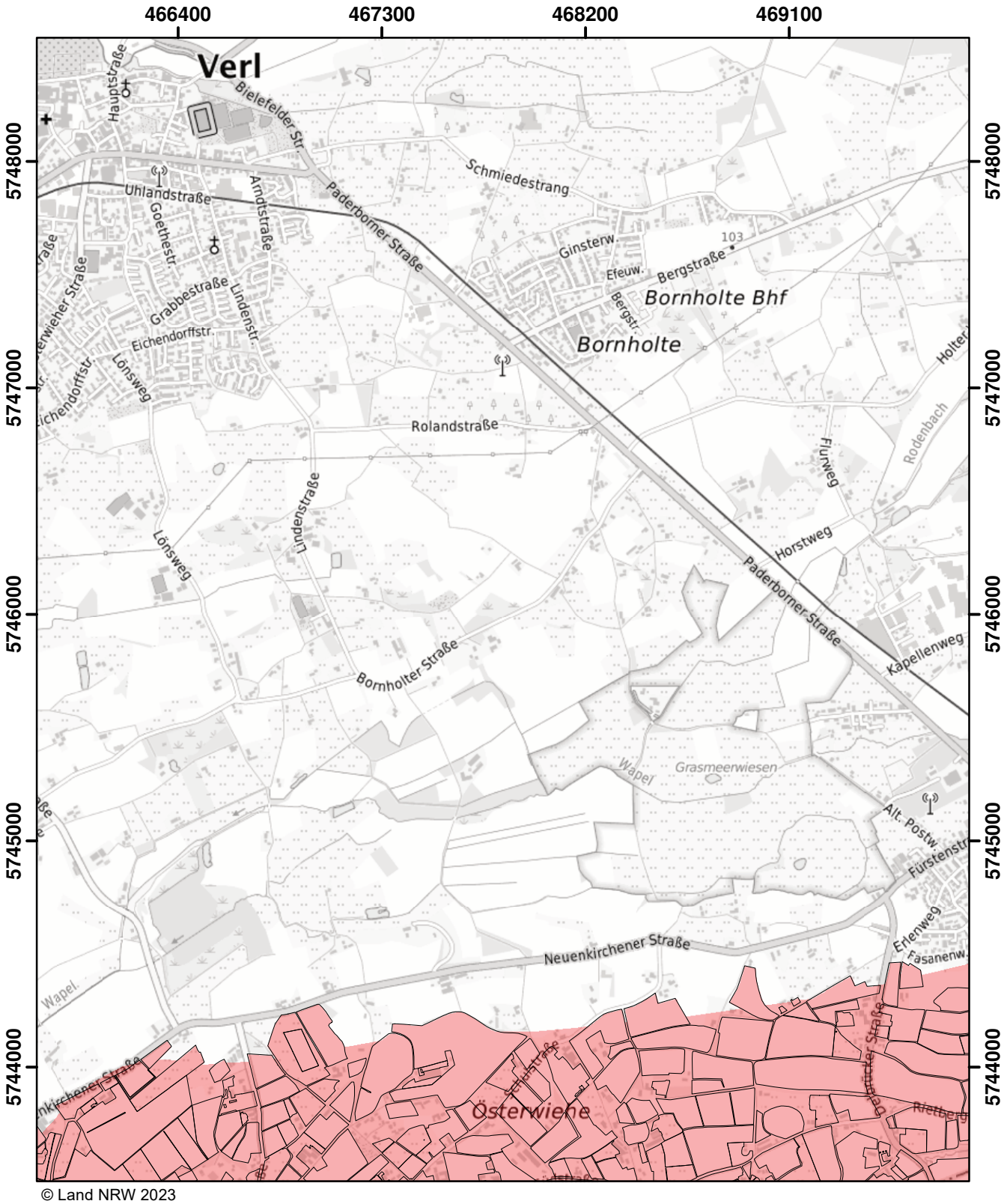

© Land NRW 2023

Mit Nitrat belastete Gebiete und eutrophierte Gebiete nach § 13a DüV, Stand Januar 2024

- eutrophierte Gebiete nach § 13 AVV GeA
- nitratbelastete Gebiete nach § 7 AVV GeA
- "betroffene Feldblockflächen" in nitratbelasteten/eutrophierten Gebieten
- Staats-, Landesgrenze

Kilometer
0 0,5 1 1,5

Blatt: O46	Erstellt: 10.11.2023
Maßstab: 1:25.000	
Landesamt für Natur, Umwelt und Verbraucherschutz	

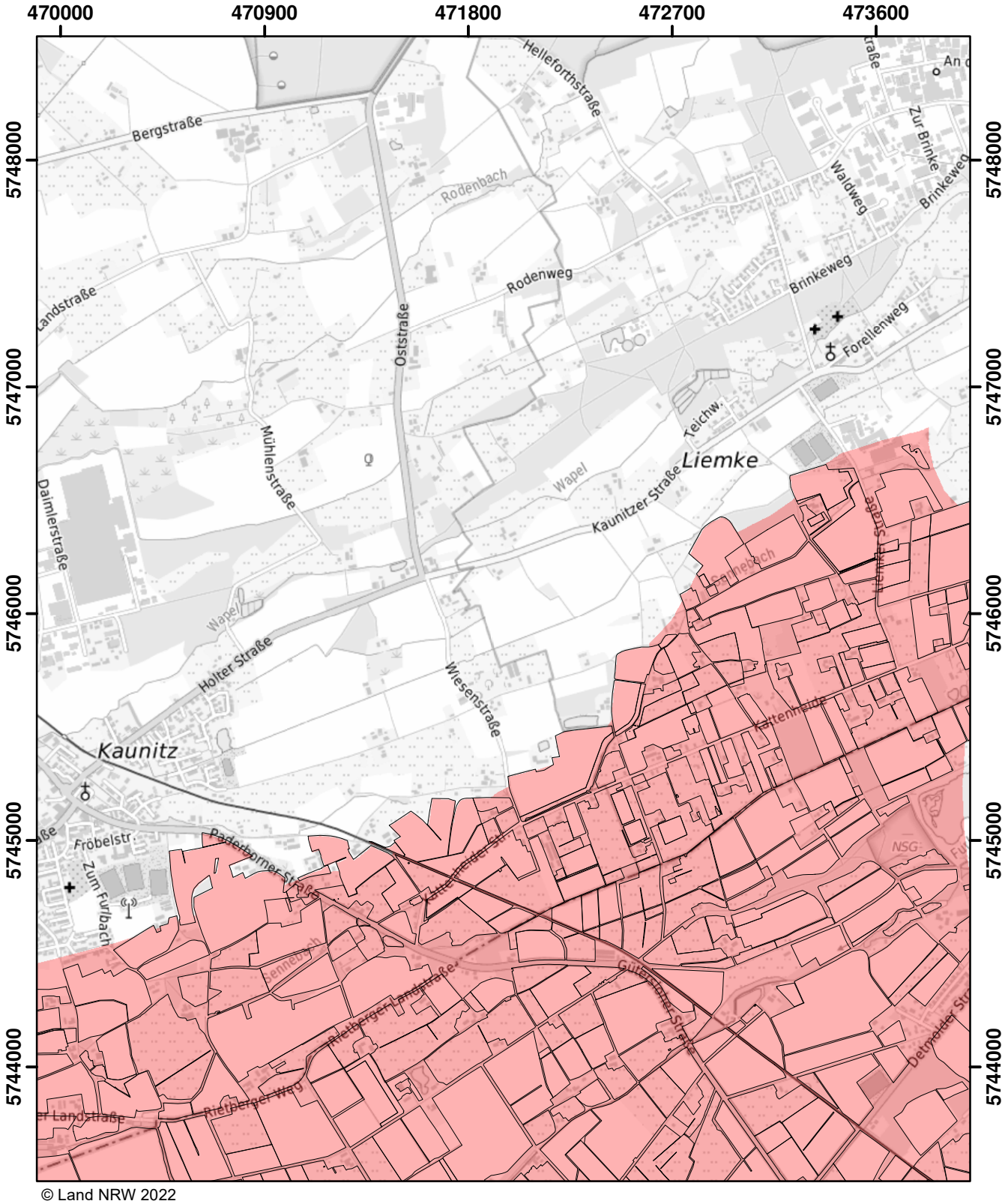

© Land NRW 2022

Mit Nitrat belastete Gebiete und eutrophierte Gebiete nach § 13a DüV, Stand Dezember 2022

- eutrophierte Gebiete nach § 13 AVV
- nitratbelastete Gebiete nach § 7 AVV
- "betroffene Feldblockflächen" in nitratbelasteten/eutrophierten Gebieten
- Staats-, Landesgrenze

0 0,5 1 1,5 Kilometer

Blatt: O47	Erstellt: 11.11.2022
Maßstab: 1:25.000	
Landesamt für Natur, Umwelt und Verbraucherschutz	

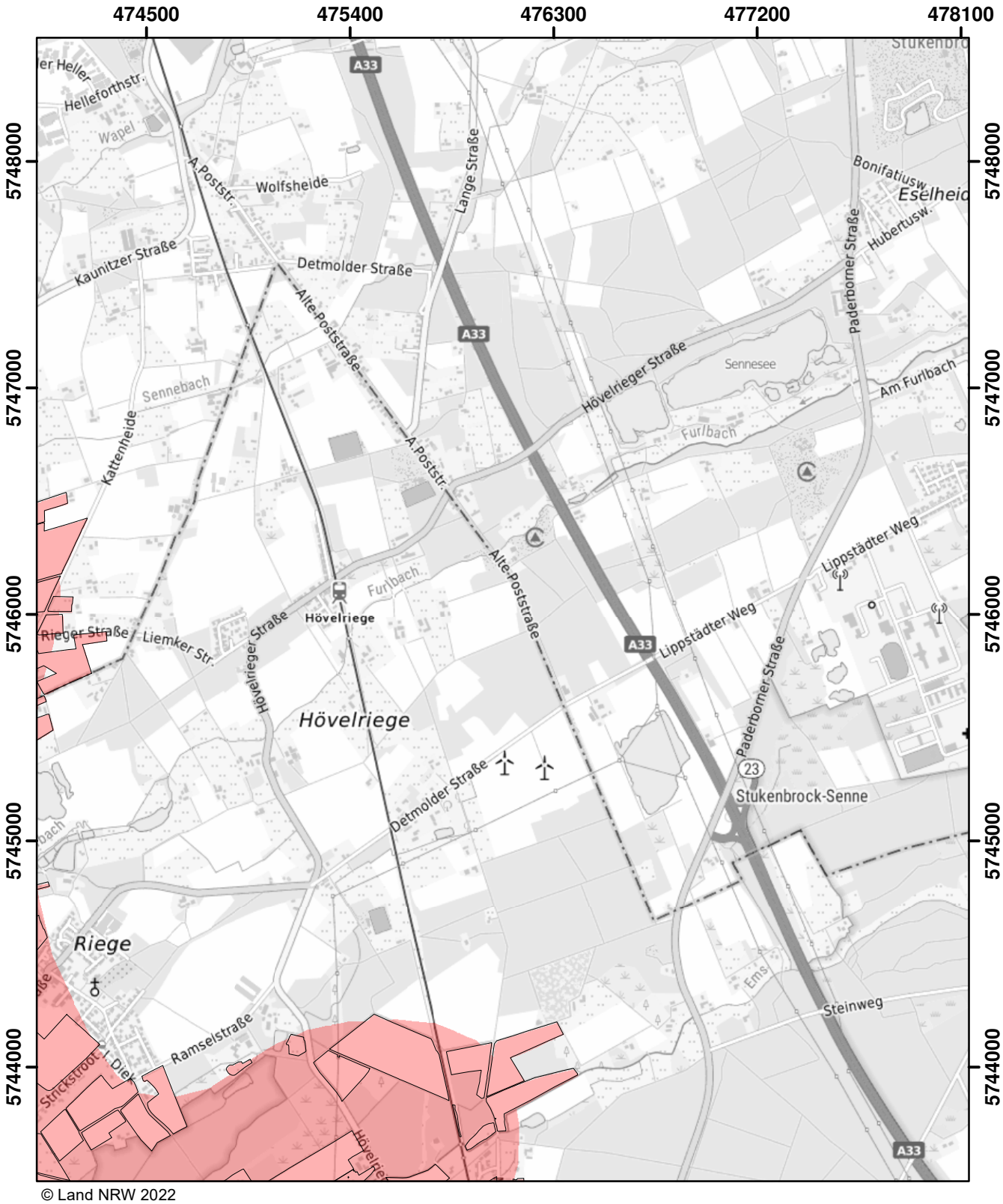

© Land NRW 2022

Mit Nitrat belastete Gebiete und eutrophierte Gebiete nach § 13a DüV, Stand Dezember 2022

- eutrophierte Gebiete nach § 13 AVV
- nitratbelastete Gebiete nach § 7 AVV
- "betroffene Feldblockflächen" in nitratbelasteten/eutrophierten Gebieten
- Staats-, Landesgrenze

Kilometer
0 0,5 1 1,5

Blatt: O48	Erstellt: 11.11.2022
Maßstab: 1:25.000	
Landesamt für Natur, Umwelt und Verbraucherschutz	

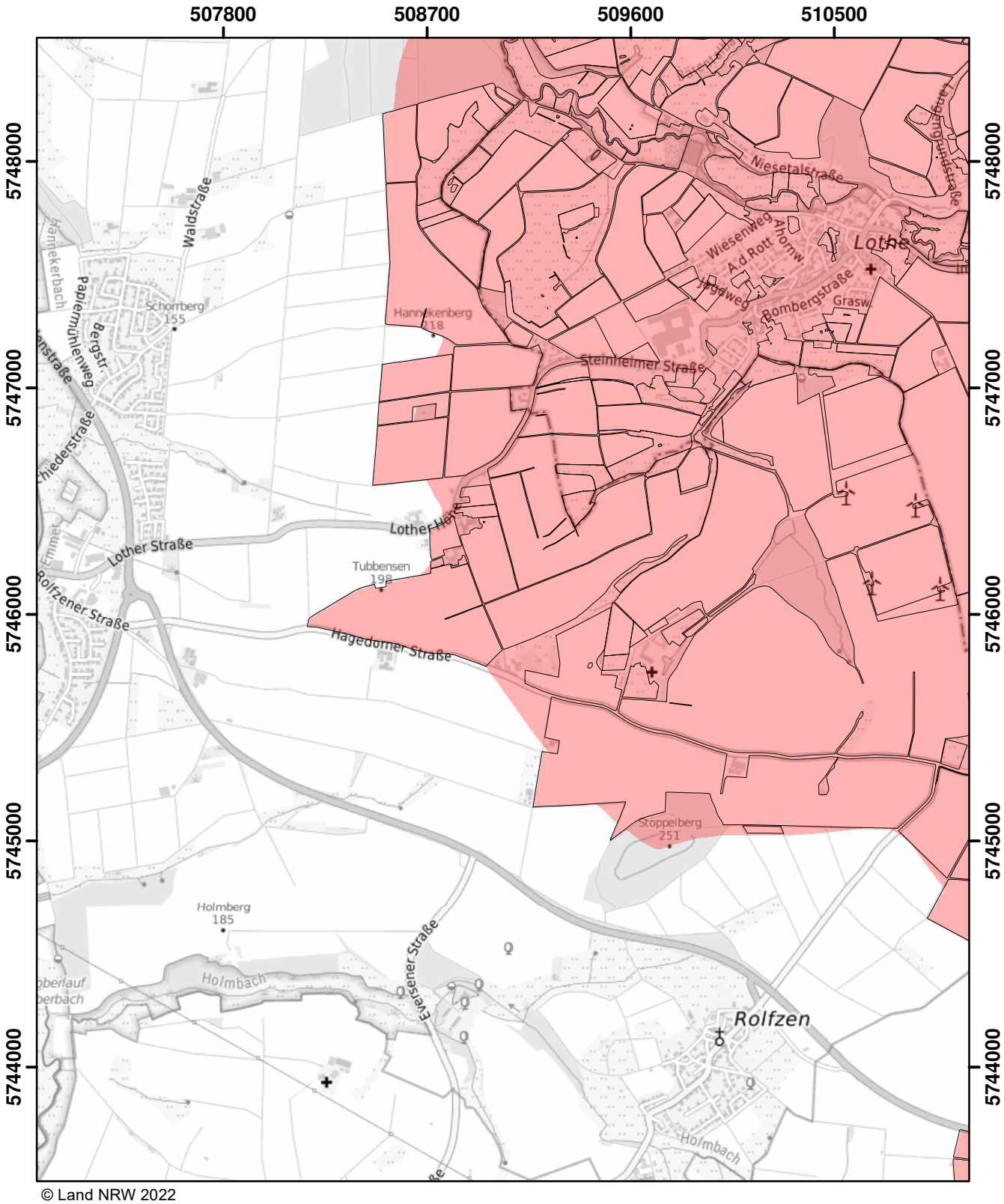

© Land NRW 2022

Mit Nitrat belastete Gebiete und eutrophierte Gebiete nach § 13a DüV, Stand Dezember 2022

- eutrophierte Gebiete nach § 13 AVV
- nitratbelastete Gebiete nach § 7 AVV
- "betroffene Feldblockflächen" in nitratbelasteten/eutrophierten Gebieten
- Staats-, Landesgrenze

0 0,5 1 1,5 Kilometer

Blatt: O56	Erstellt: 11.11.2022
Maßstab: 1:25.000	
Landesamt für Natur, Umwelt und Verbraucherschutz	

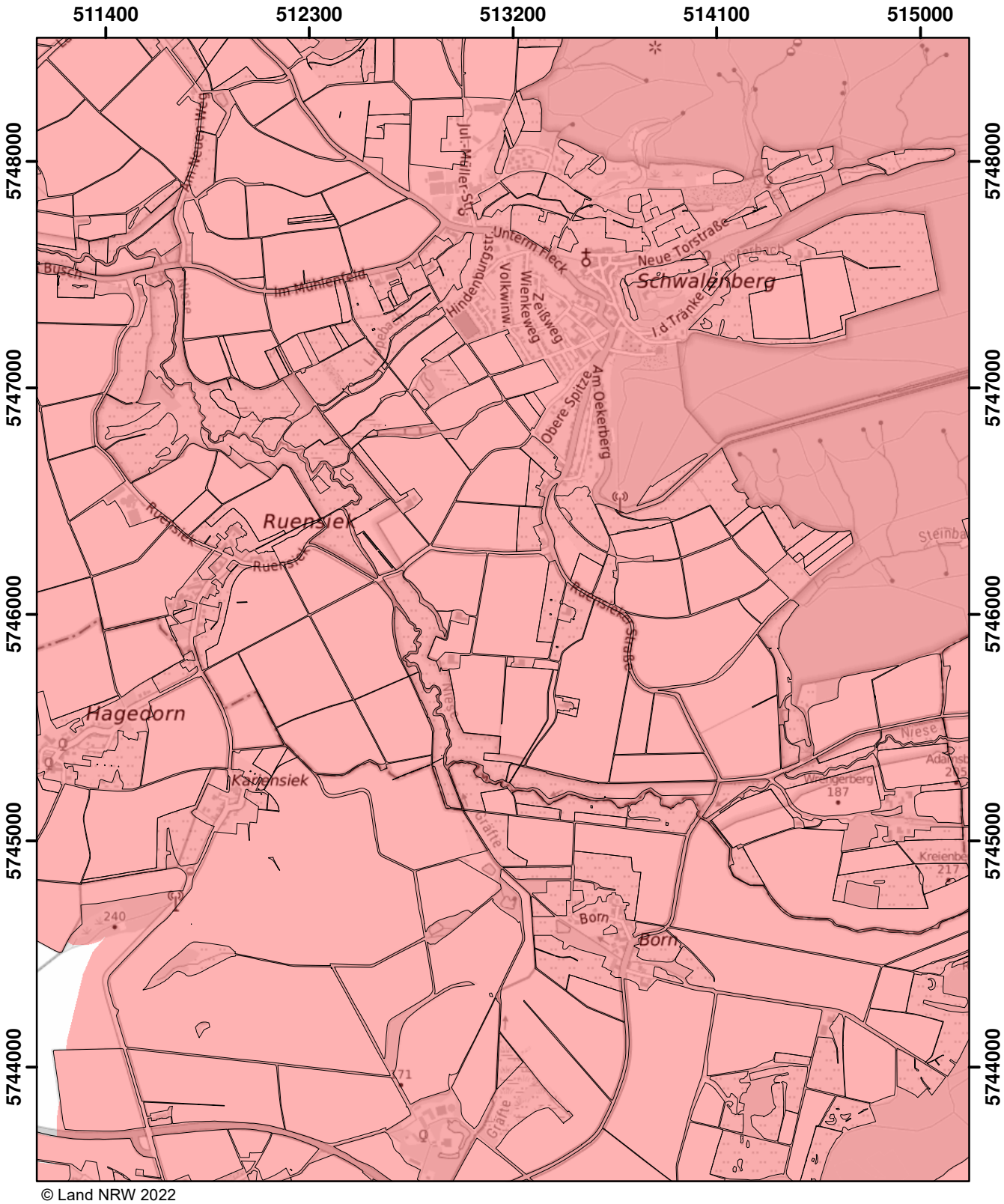

© Land NRW 2022

Mit Nitrat belastete Gebiete und eutrophierte Gebiete nach § 13a DüV, Stand Dezember 2022

- eutrophierte Gebiete nach § 13 AVV
- nitratbelastete Gebiete nach § 7 AVV
- "betroffene Feldblockflächen" in nitratbelasteten/eutrophierten Gebieten
- Staats-, Landesgrenze

0 0,5 1 1,5 Kilometer

Blatt: O57	Erstellt: 11.11.2022
Maßstab: 1:25.000	
Landesamt für Natur, Umwelt und Verbraucherschutz	

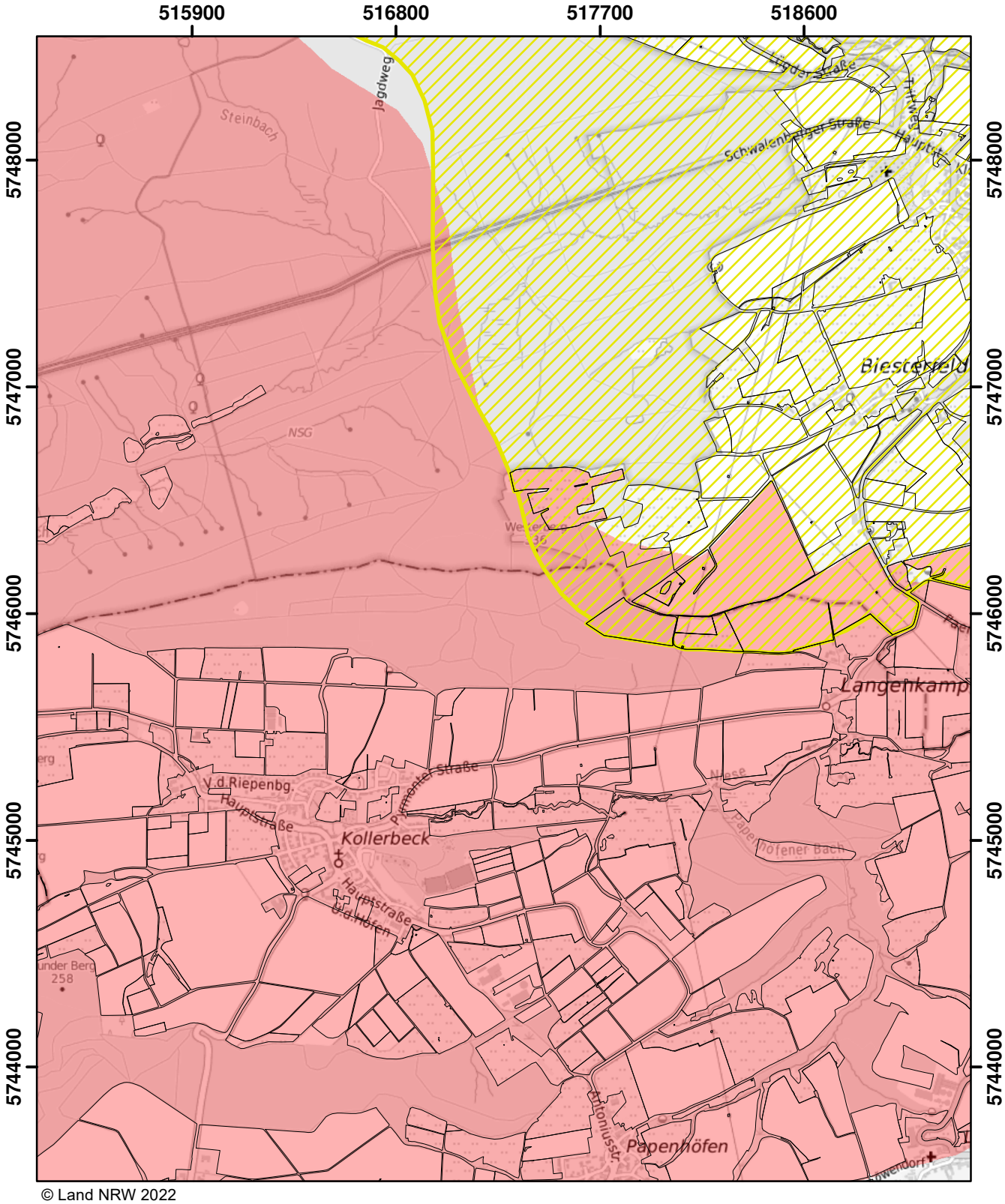

© Land NRW 2022

Mit Nitrat belastete Gebiete und eutrophierte Gebiete nach § 13a DüV, Stand Dezember 2022

- eutrophierte Gebiete nach § 13 AVV
- nitratbelastete Gebiete nach § 7 AVV
- "betroffene Feldblockflächen" in nitratbelasteten/eutrophierten Gebieten
- Staats-, Landesgrenze

Kilometer
0 0,5 1 1,5

Blatt: O58	Erstellt: 11.11.2022
Maßstab: 1:25.000	
Landesamt für Natur, Umwelt und Verbraucherschutz	

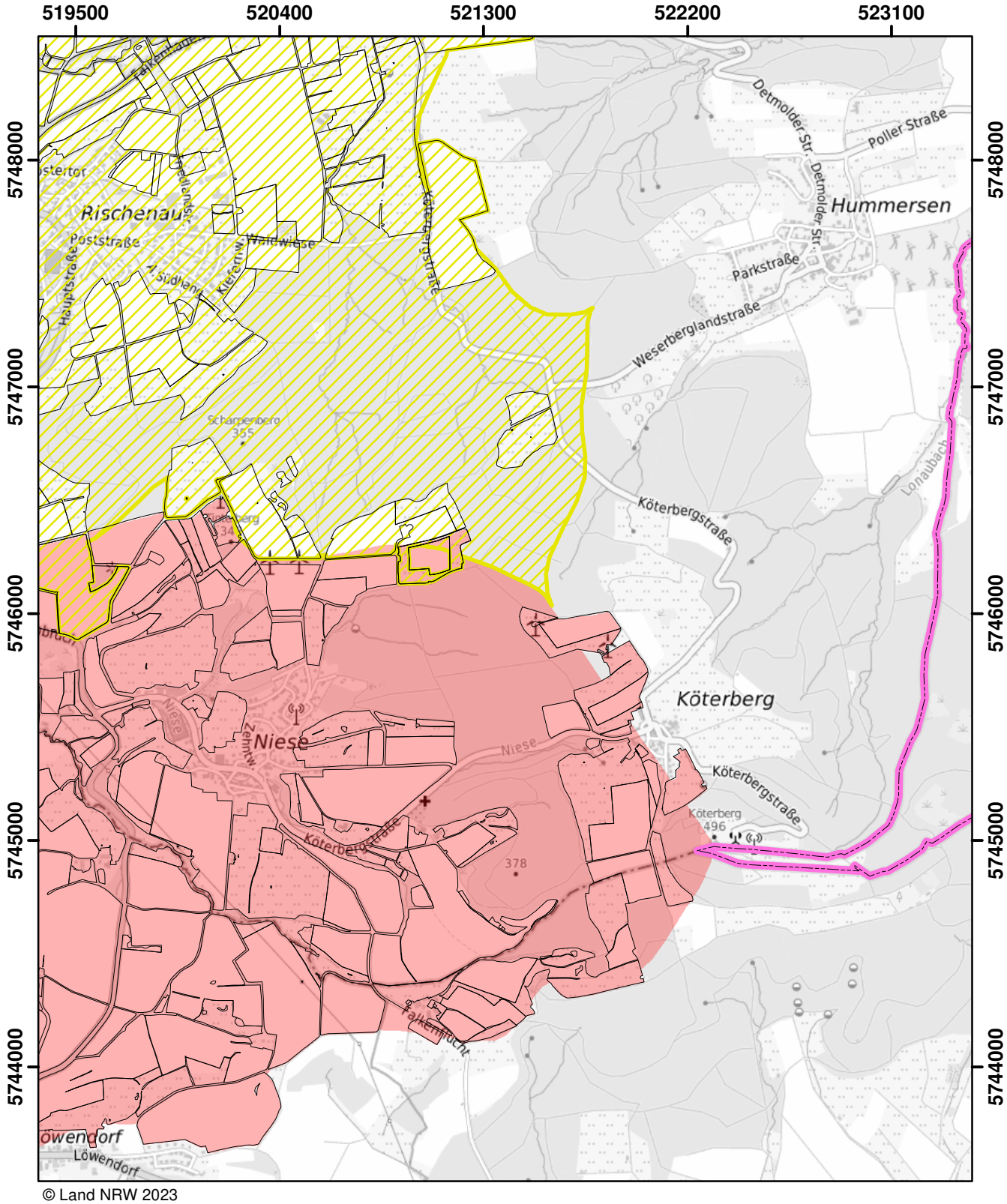

© Land NRW 2023

Mit Nitrat belastete Gebiete und eutrophierte Gebiete nach § 13a DüV, Stand Januar 2025

- eutrophierte Gebiete nach § 13 AVV GeA
- mit Nitrat belastete Gebiete nach § 7 AVV GeA
- "betroffene Feldblockflächen" in nitratbelasteten/eutrophierten Gebieten
- Staats-, Landesgrenze

Kilometer
0 0,5 1 1,5

Blatt: O59	Erstellt: 14.11.2024
Maßstab: 1:25.000	
Landesamt für Natur, Umwelt und Verbraucherschutz	

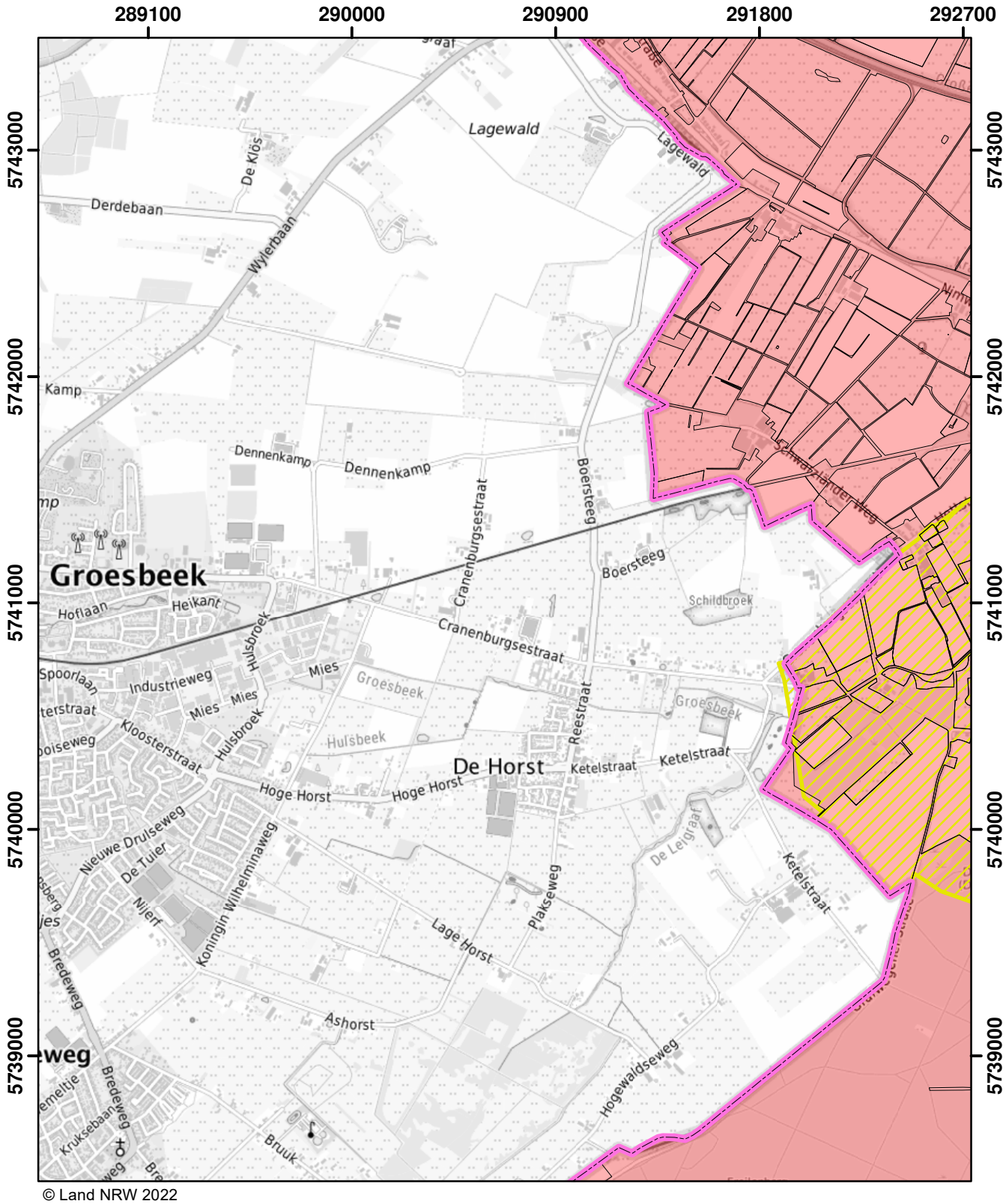

© Land NRW 2022

Mit Nitrat belastete Gebiete und eutrophierte Gebiete nach § 13a DüV, Stand Dezember 2022

- eutrophierte Gebiete nach § 13 AVV
- nitratbelastete Gebiete nach § 7 AVV
- "betroffene Feldblockflächen" in nitratbelasteten/eutrophierten Gebieten
- Staats-, Landesgrenze

Kilometer
0 0,5 1 1,5

Blatt: P3	Erstellt: 11.11.2022
Maßstab: 1:25.000	
Landesamt für Natur, Umwelt und Verbraucherschutz	

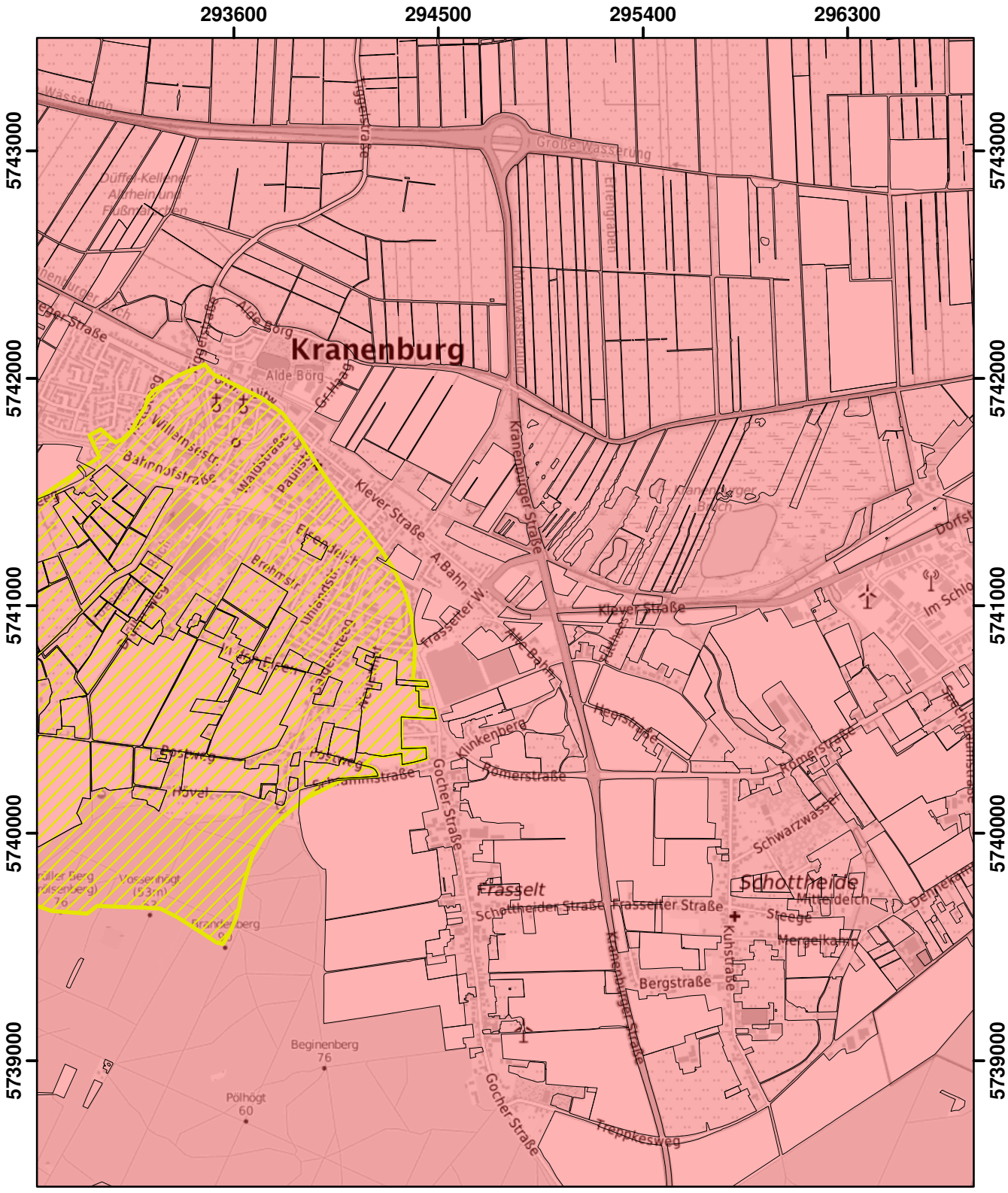

© Land NRW 2022

Mit Nitrat belastete Gebiete und eutrophierte Gebiete nach § 13a DüV, Stand Dezember 2022

- eutrophierte Gebiete nach § 13 AVV
- nitratbelastete Gebiete nach § 7 AVV
- "betroffene Feldblockflächen" in nitratbelasteten/eutrophierten Gebieten
- Staats-, Landesgrenze

0 0,5 1 1,5 Kilometer

Blatt: P4	Erstellt: 11.11.2022
Maßstab: 1:25.000	
Landesamt für Natur, Umwelt und Verbraucherschutz	

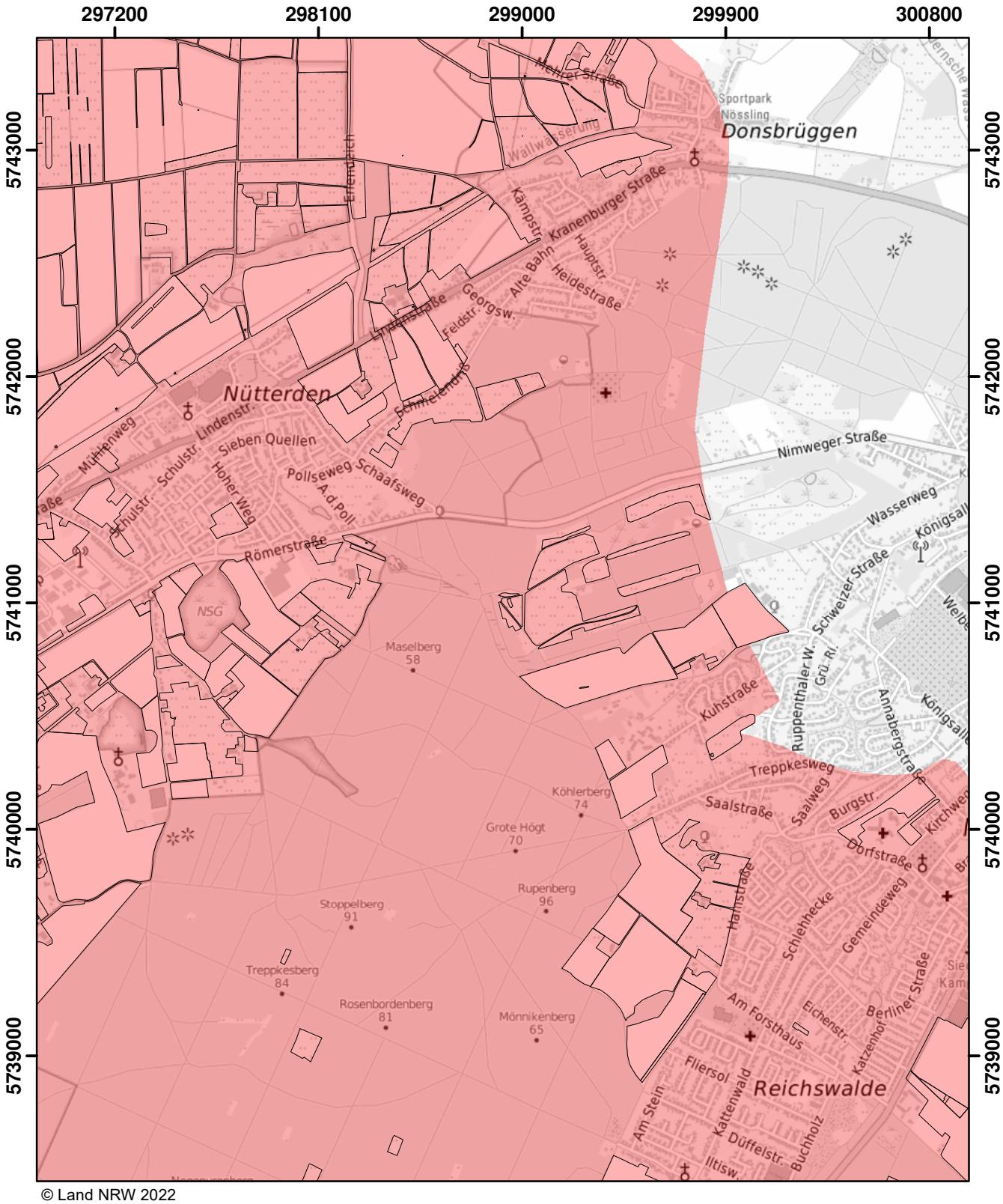

© Land NRW 2022

Mit Nitrat belastete Gebiete und eutrophierte Gebiete nach § 13a DüV, Stand Dezember 2022

- eutrophierte Gebiete nach § 13 AVV
- nitratbelastete Gebiete nach § 7 AVV
- "betroffene Feldblockflächen" in nitratbelasteten/eutrophierten Gebieten
- Staats-, Landesgrenze

0 0,5 1 1,5 Kilometer

Blatt: P5	Erstellt: 11.11.2022
Maßstab: 1:25.000	
Landesamt für Natur, Umwelt und Verbraucherschutz	

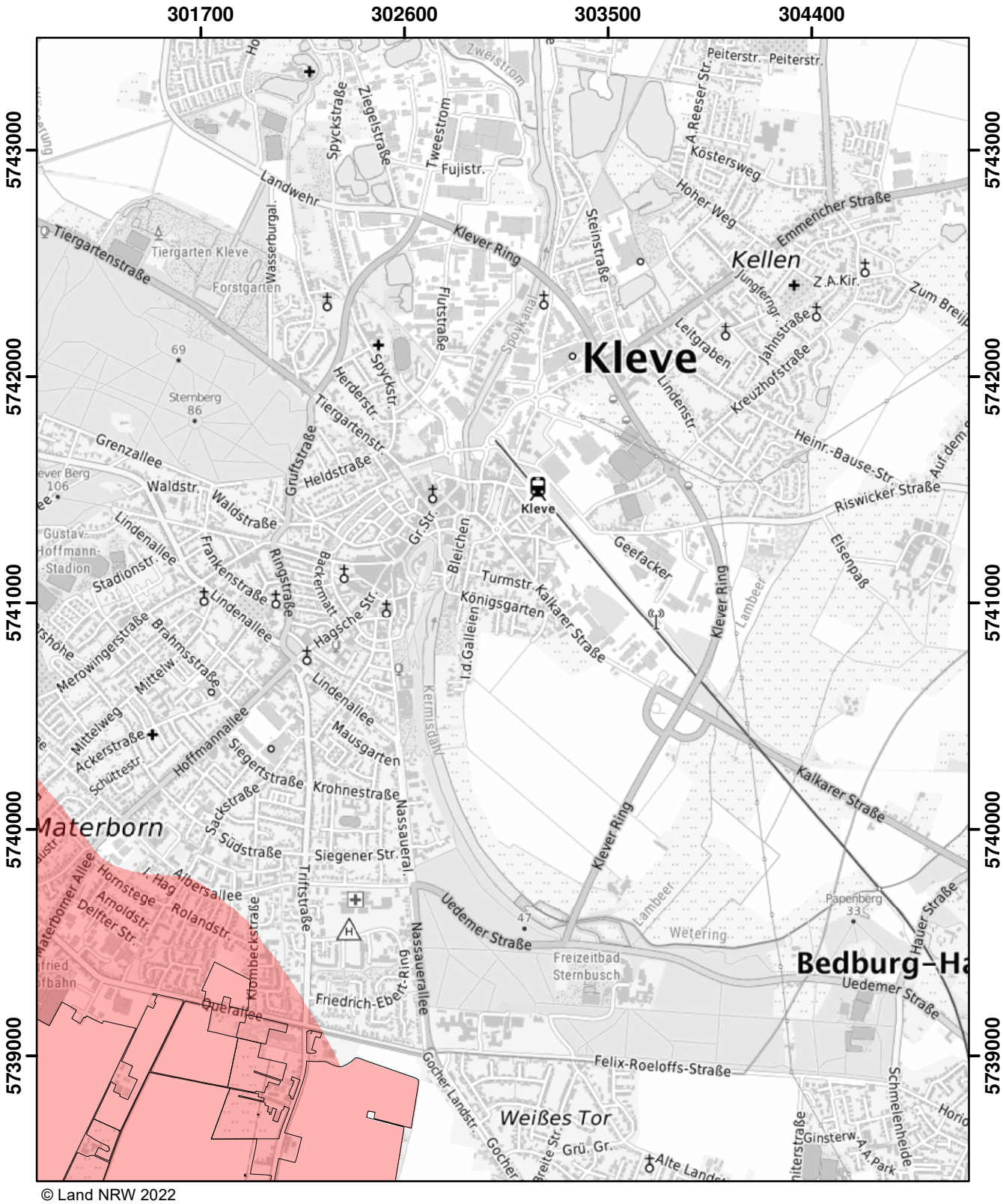

© Land NRW 2022

Mit Nitrat belastete Gebiete und eutrophierte Gebiete nach § 13a DüV, Stand Dezember 2022

- eutrophierte Gebiete nach § 13 AVV
- nitratbelastete Gebiete nach § 7 AVV
- "betroffene Feldblockflächen" in nitratbelasteten/eutrophierten Gebieten
- Staats-, Landesgrenze

0 0,5 1 1,5 Kilometer

Blatt: P6	Erstellt: 11.11.2022
Maßstab: 1:25.000	
Landesamt für Natur, Umwelt und Verbraucherschutz	

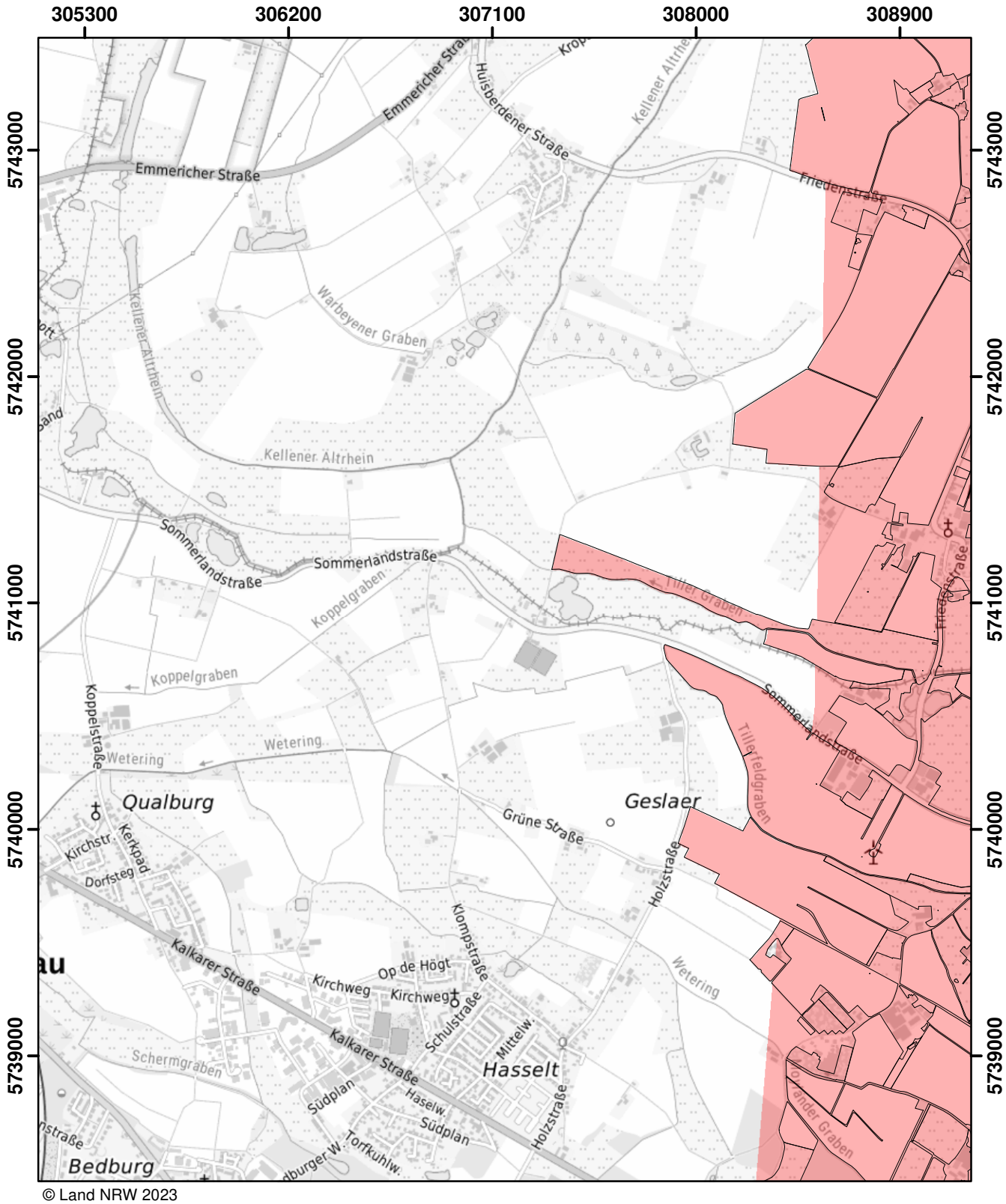

© Land NRW 2023

Mit Nitrat belastete Gebiete und eutrophierte Gebiete nach § 13a DüV, Stand Januar 2025

- eutrophierte Gebiete nach § 13 AVV GeA
- mit Nitrat belastete Gebiete nach § 7 AVV GeA
- "betroffene Feldblockflächen" in nitratbelasteten/eutrophierten Gebieten
- Staats-, Landesgrenze

Kilometer
0 0,5 1 1,5

Blatt: P7	Erstellt: 14.11.2024
Maßstab: 1:25.000	
Landesamt für Natur, Umwelt und Verbraucherschutz	

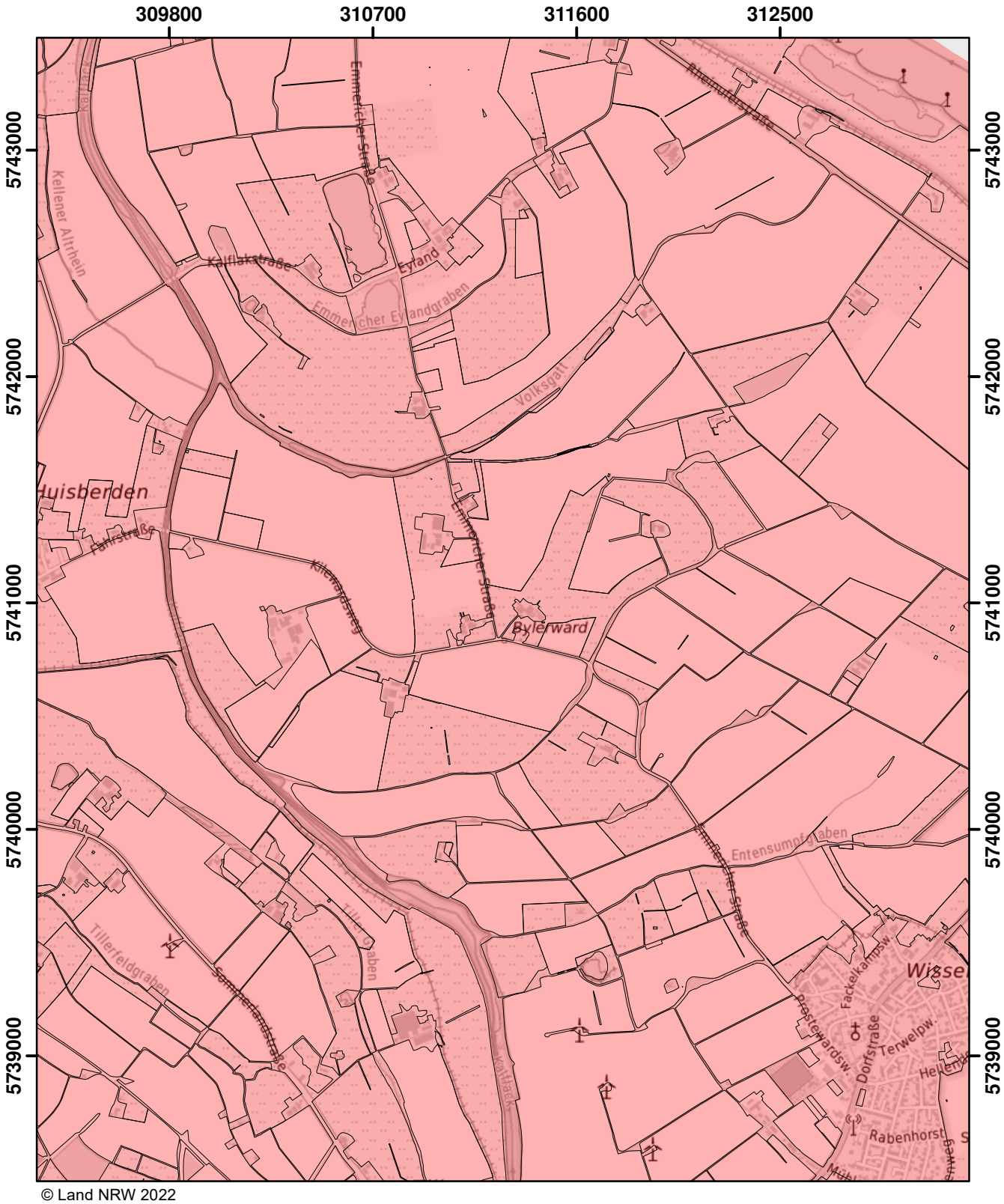

© Land NRW 2022

Mit Nitrat belastete Gebiete und eutrophierte Gebiete nach § 13a DüV, Stand Dezember 2022

- eutrophierte Gebiete nach § 13 AVV
- nitratbelastete Gebiete nach § 7 AVV
- "betroffene Feldblockflächen" in nitratbelasteten/eutrophierten Gebieten
- Staats-, Landesgrenze

0 0,5 1 1,5 Kilometer

Blatt: P8	Erstellt: 11.11.2022
Maßstab: 1:25.000	
Landesamt für Natur, Umwelt und Verbraucherschutz	

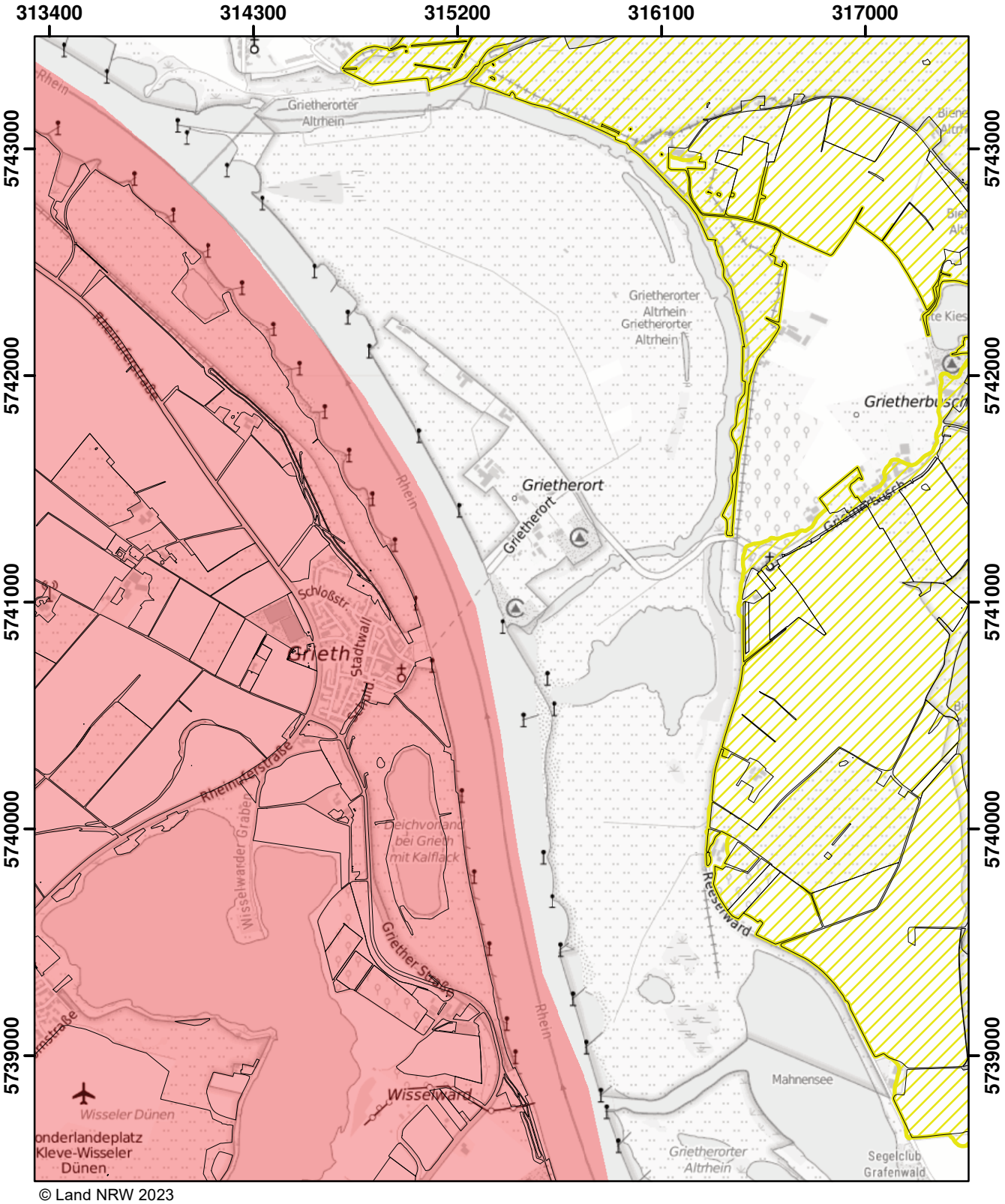
313400
314300
315200
316100
317000
5743000
5742000
5741000
5740000
5739000
Rhein
Griethe
Griethe
Griethe

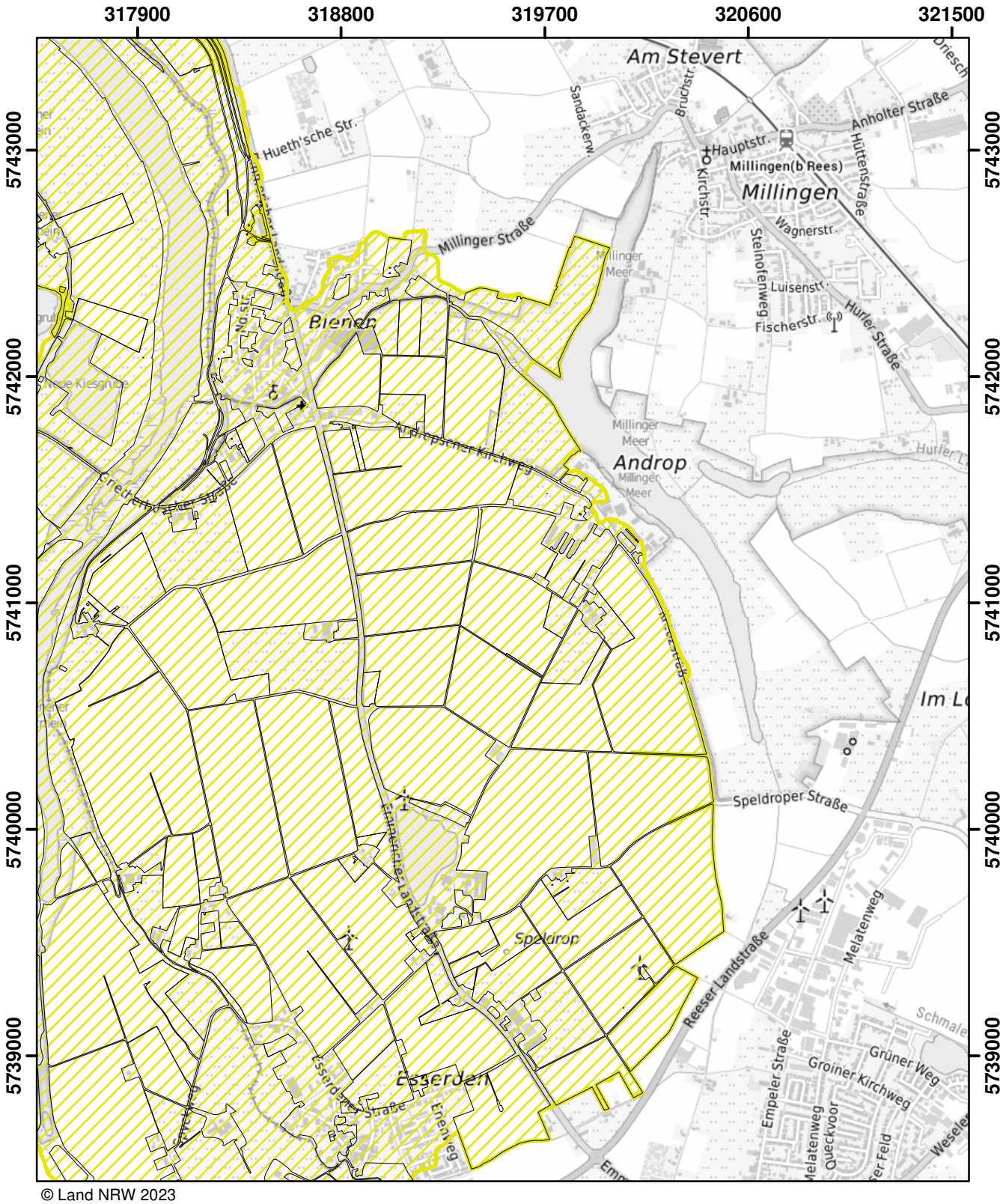

© Land NRW 2023

Mit Nitrat belastete Gebiete und eutrophierte Gebiete nach § 13a DüV, Stand Januar 2025

- eutrophierte Gebiete nach § 13 AVV GeA
- mit Nitrat belastete Gebiete nach § 7 AVV GeA
- "betroffene Feldblockflächen" in nitratbelasteten/eutrophierten Gebieten
- Staats-, Landesgrenze

0 0,5 1 1,5 Kilometer

Blatt: P10	Erstellt: 14.11.2024
Maßstab: 1:25.000	
Landesamt für Natur, Umwelt und Verbraucherschutz	

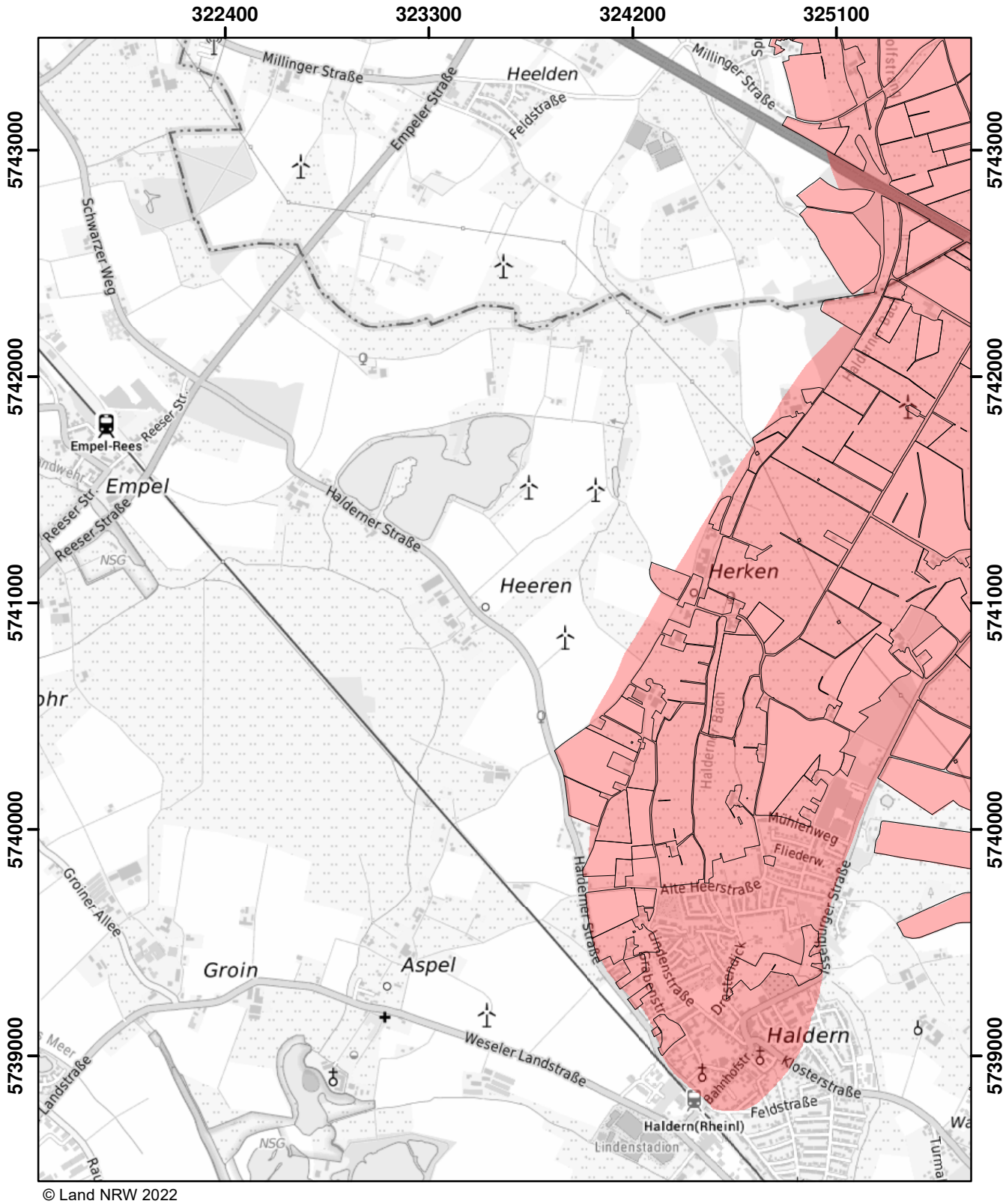

© Land NRW 2022

Mit Nitrat belastete Gebiete und eutrophierte Gebiete nach § 13a DüV, Stand Dezember 2022

- eutrophierte Gebiete nach § 13 AVV
- nitratbelastete Gebiete nach § 7 AVV
- "betroffene Feldblockflächen" in nitratbelasteten/eutrophierten Gebieten
- Staats-, Landesgrenze

Kilometer
0 0,5 1 1,5

Blatt: P11	Erstellt: 11.11.2022
Maßstab: 1:25.000	
Landesamt für Natur, Umwelt und Verbraucherschutz	

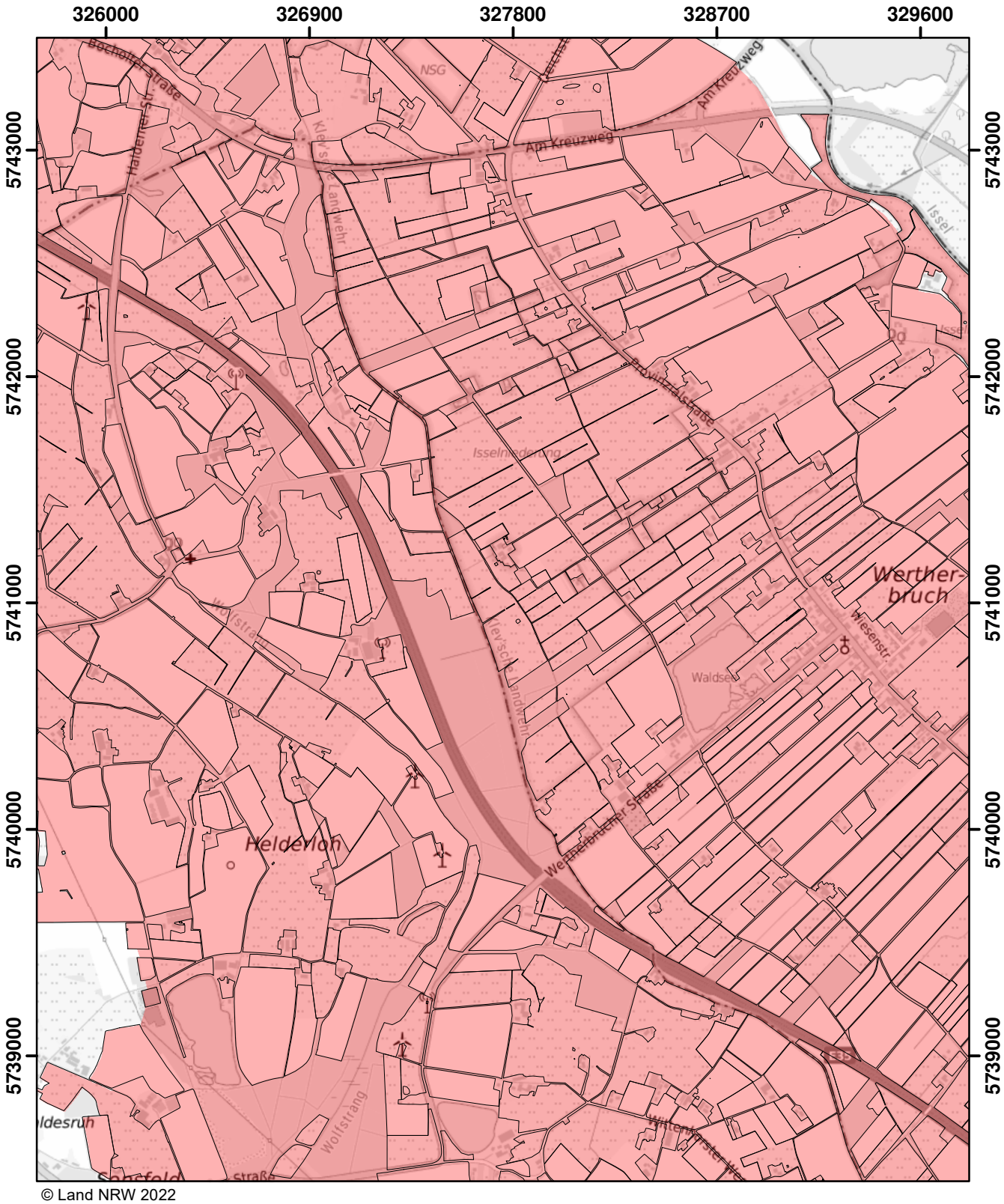

© Land NRW 2022

Mit Nitrat belastete Gebiete und eutrophierte Gebiete nach § 13a DüV, Stand Dezember 2022

- eutrophierte Gebiete nach § 13 AVV
- nitratbelastete Gebiete nach § 7 AVV
- "betroffene Feldblockflächen" in nitratbelasteten/eutrophierten Gebieten
- Staats-, Landesgrenze

0 0,5 1 1,5 Kilometer

Blatt: P12	Erstellt: 11.11.2022
Maßstab: 1:25.000	
Landesamt für Natur, Umwelt und Verbraucherschutz	

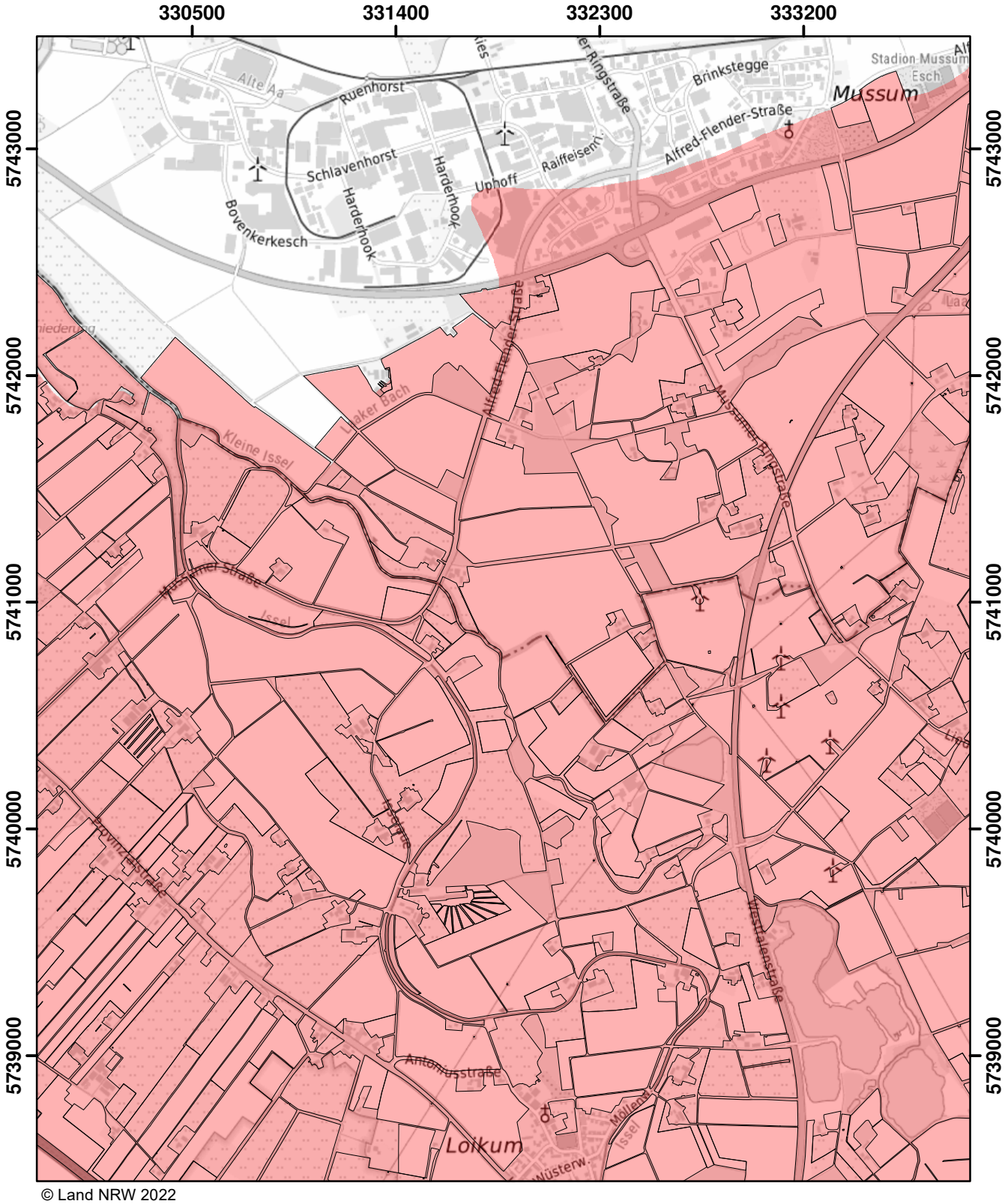

© Land NRW 2022

Mit Nitrat belastete Gebiete und eutrophierte Gebiete nach § 13a DüV, Stand Dezember 2022

- eutrophierte Gebiete nach § 13 AVV
- nitratbelastete Gebiete nach § 7 AVV
- "betroffene Feldblockflächen" in nitratbelasteten/eutrophierten Gebieten
- Staats-, Landesgrenze

0 0,5 1 1,5 Kilometer

Blatt: P13	Erstellt: 11.11.2022
Maßstab: 1:25.000	
Landesamt für Natur, Umwelt und Verbraucherschutz	

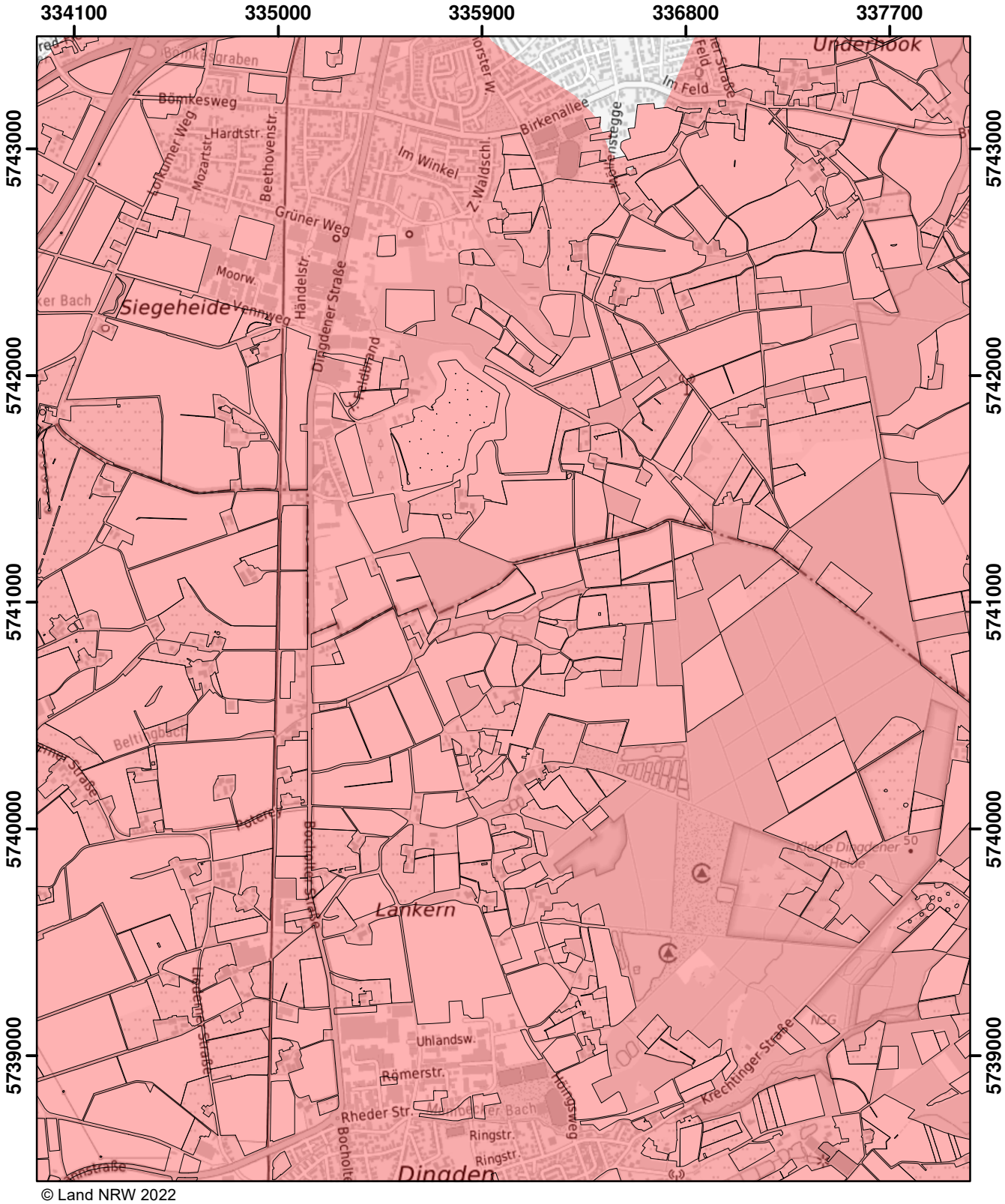

© Land NRW 2022

Mit Nitrat belastete Gebiete und eutrophierte Gebiete nach § 13a DüV, Stand Dezember 2022

- eutrophierte Gebiete nach § 13 AVV
- nitratbelastete Gebiete nach § 7 AVV
- "betroffene Feldblockflächen" in nitratbelasteten/eutrophierten Gebieten
- Staats-, Landesgrenze

Kilometer
0 0,5 1 1,5

Blatt: P14	Erstellt: 11.11.2022
Maßstab: 1:25.000	
Landesamt für Natur, Umwelt und Verbraucherschutz	

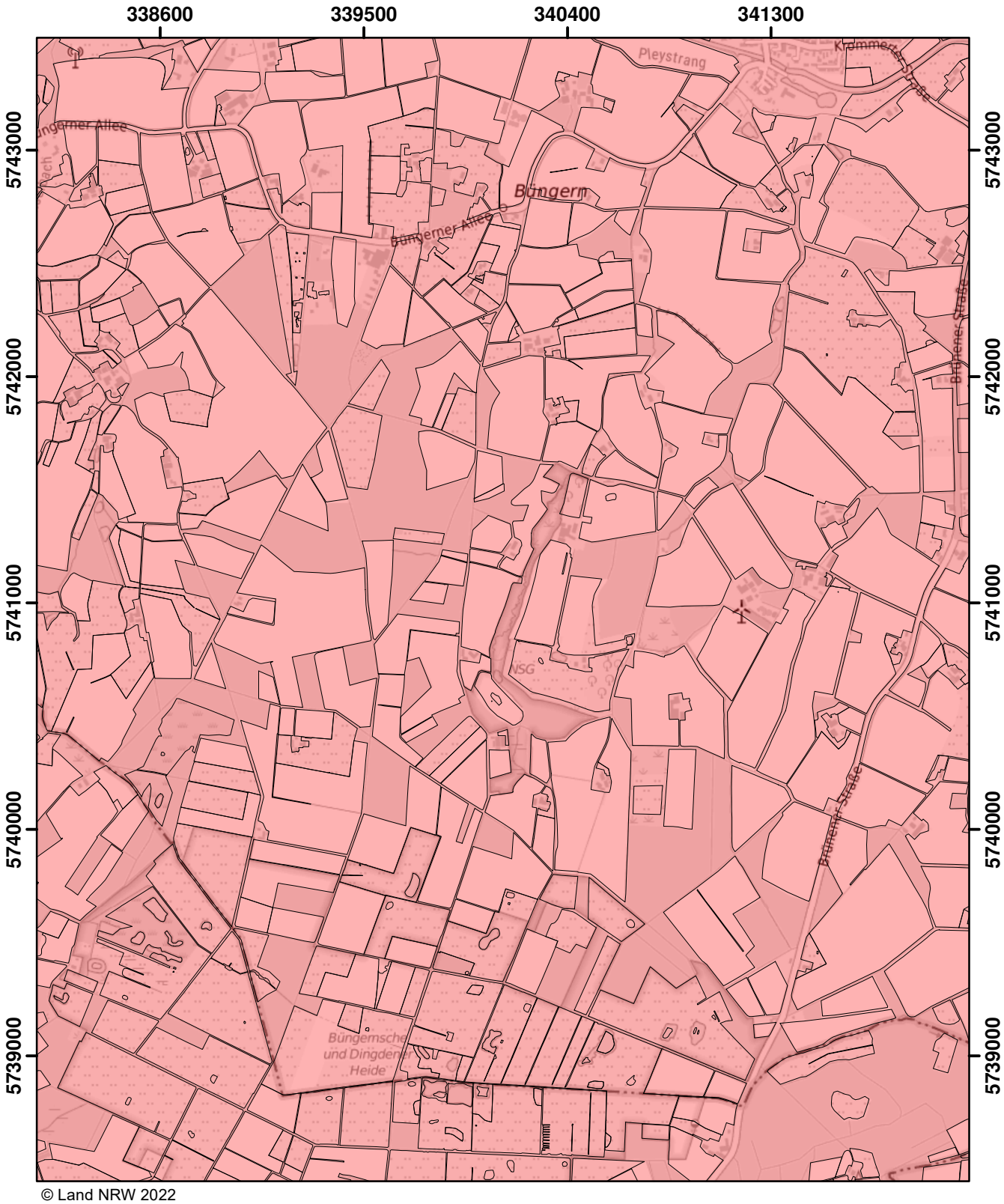

© Land NRW 2022

Mit Nitrat belastete Gebiete und eutrophierte Gebiete nach § 13a DüV, Stand Dezember 2022

- eutrophierte Gebiete nach § 13 AVV
- nitratbelastete Gebiete nach § 7 AVV
- "betroffene Feldblockflächen" in nitratbelasteten/eutrophierten Gebieten
- Staats-, Landesgrenze

0 0,5 1 1,5 Kilometer

Blatt: P15	Erstellt: 11.11.2022
Maßstab: 1:25.000	
Landesamt für Natur, Umwelt und Verbraucherschutz	

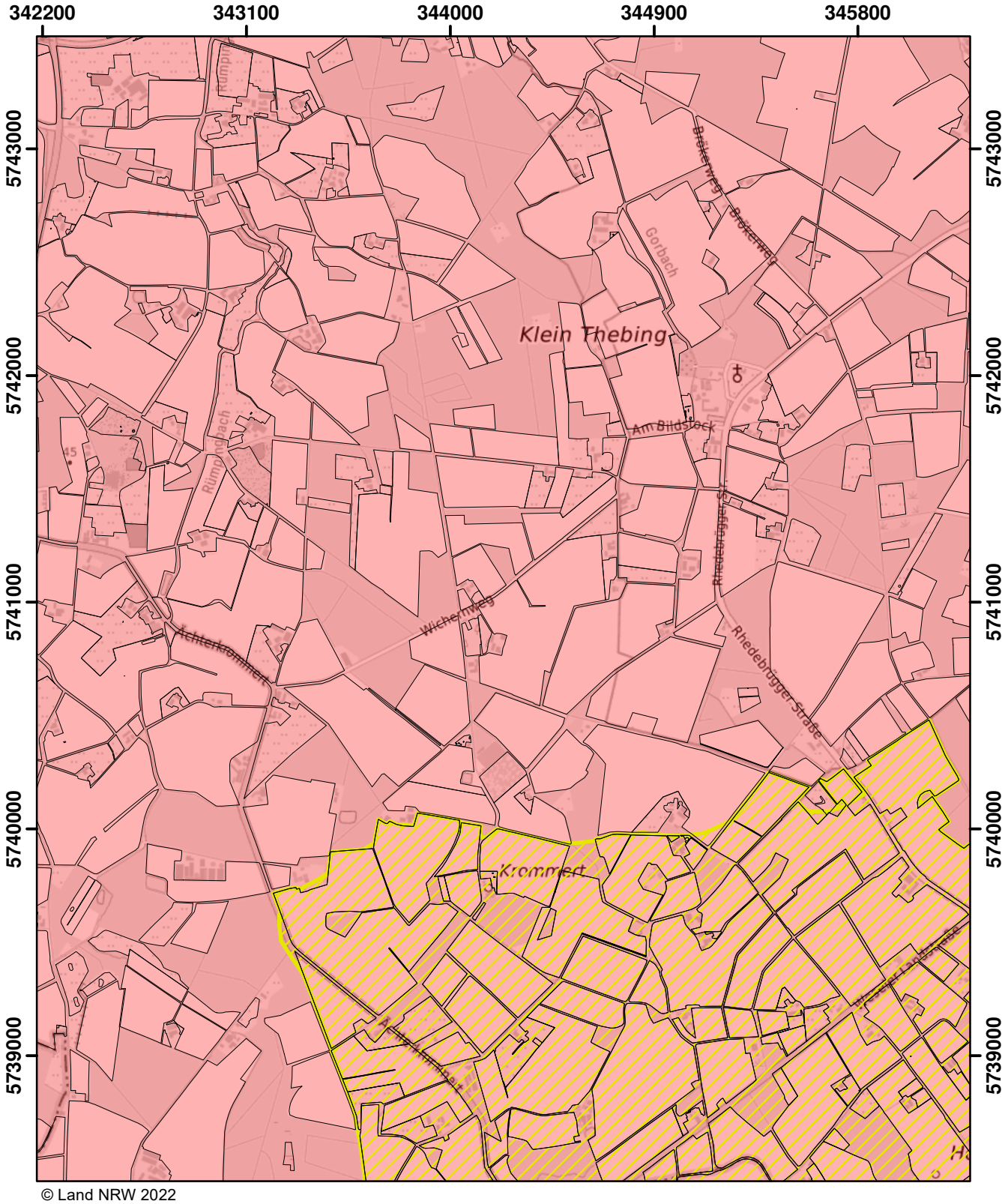

© Land NRW 2022

Mit Nitrat belastete Gebiete und eutrophierte Gebiete nach § 13a DüV, Stand Dezember 2022

- eutrophierte Gebiete nach § 13 AVV
- nitratbelastete Gebiete nach § 7 AVV
- "betroffene Feldblockflächen" in nitratbelasteten/eutrophierten Gebieten
- Staats-, Landesgrenze

0 0,5 1 1,5 Kilometer

Blatt: P16	Erstellt: 11.11.2022
Maßstab: 1:25.000	
Landesamt für Natur, Umwelt und Verbraucherschutz	

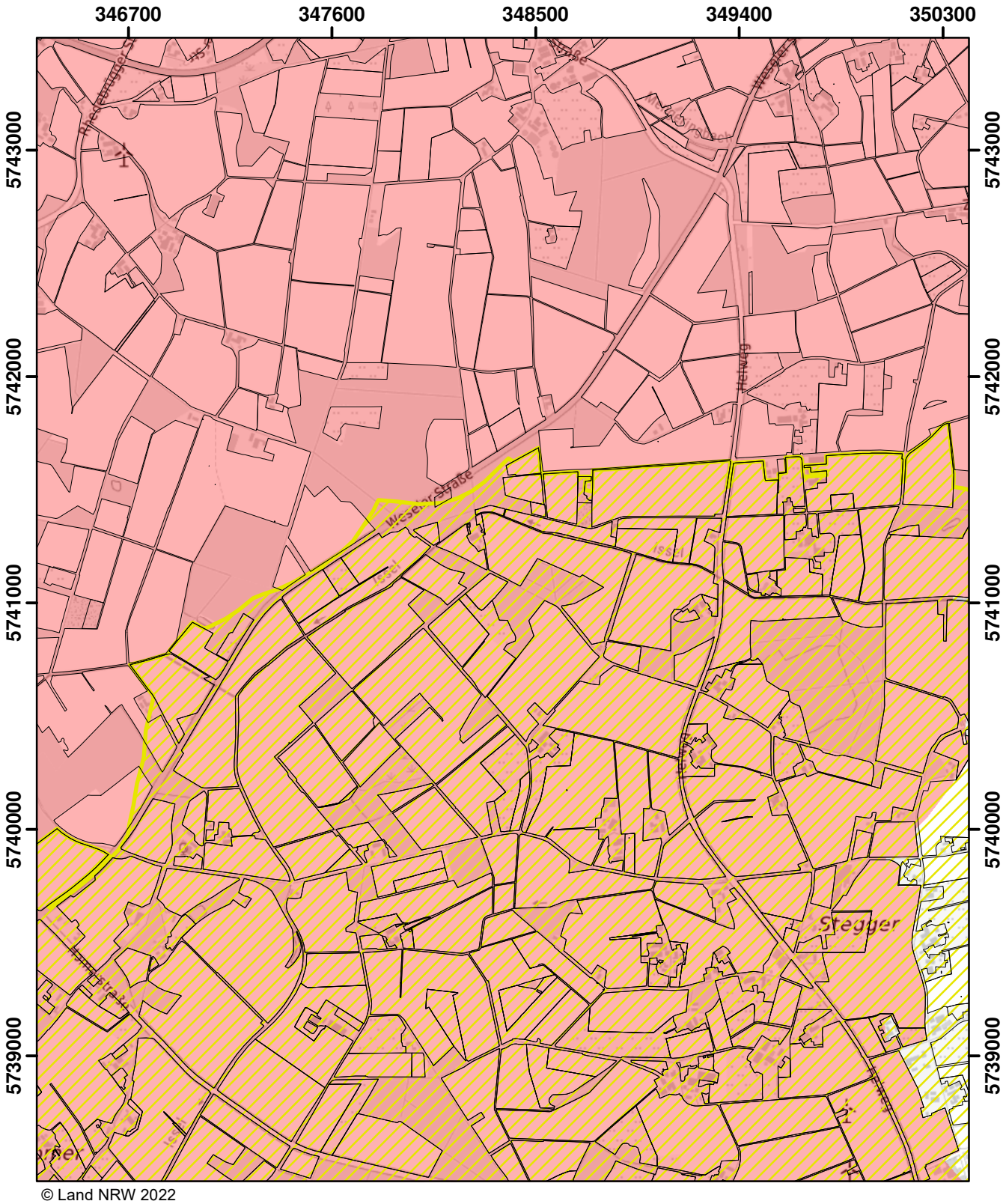

© Land NRW 2022

Mit Nitrat belastete Gebiete und eutrophierte Gebiete nach § 13a DüV, Stand Dezember 2022

- eutrophierte Gebiete nach § 13 AVV
- nitratbelastete Gebiete nach § 7 AVV
- "betroffene Feldblockflächen" in nitratbelasteten/eutrophierten Gebieten
- Staats-, Landesgrenze

0 0,5 1 1,5 Kilometer

Blatt: P17	Erstellt: 11.11.2022
Maßstab: 1:25.000	
Landesamt für Natur, Umwelt und Verbraucherschutz	

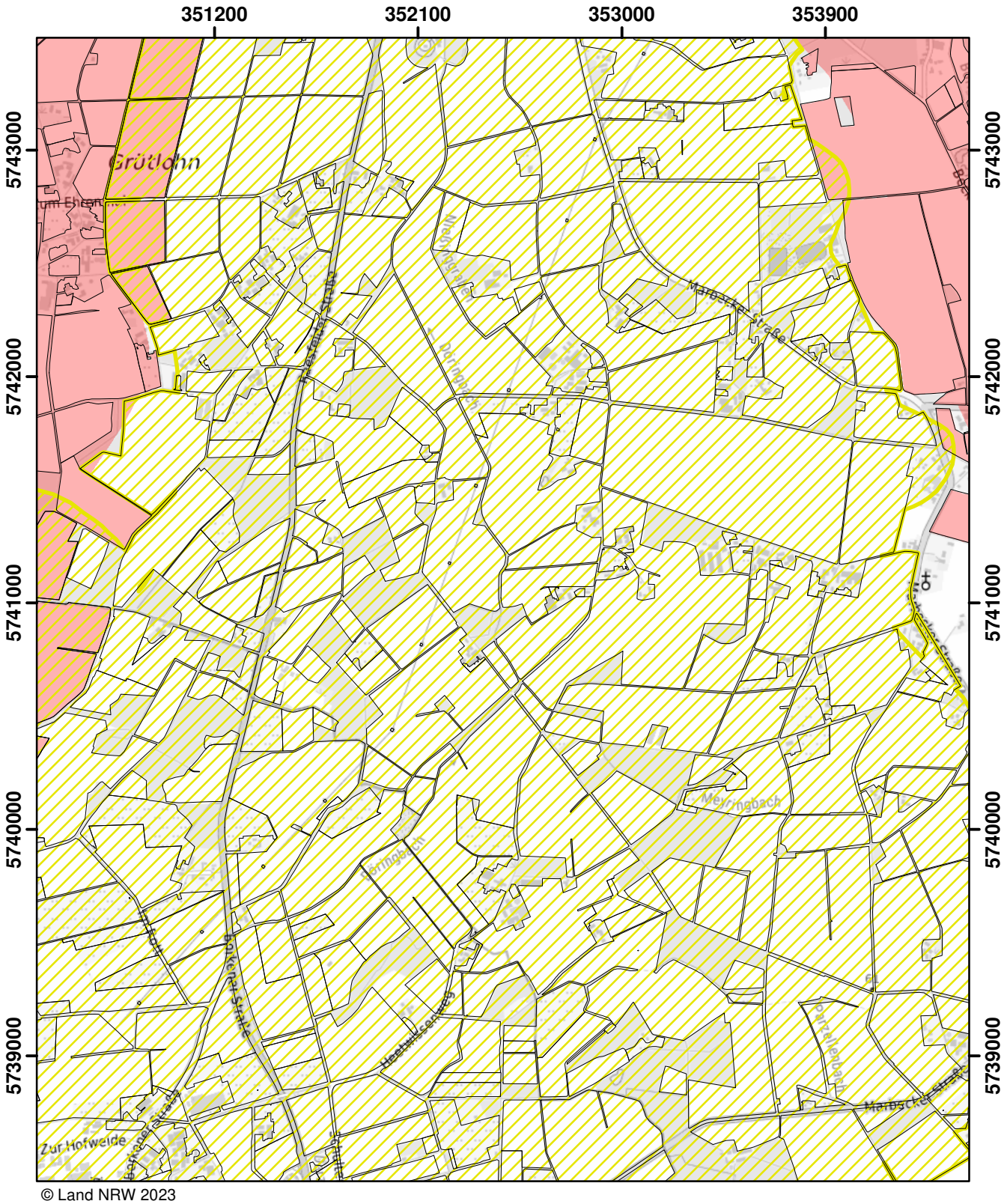

© Land NRW 2023

Mit Nitrat belastete Gebiete und eutrophierte Gebiete nach § 13a DüV, Stand Januar 2025

- eutrophierte Gebiete nach § 13 AVV GeA
- mit Nitrat belastete Gebiete nach § 7 AVV GeA
- "betroffene Feldblockflächen" in nitratbelasteten/eutrophierten Gebieten
- Staats-, Landesgrenze

Kilometer
0 0,5 1 1,5

Blatt: P18	Erstellt: 14.11.2024
Maßstab: 1:25.000	
Landesamt für Natur, Umwelt und Verbraucherschutz	

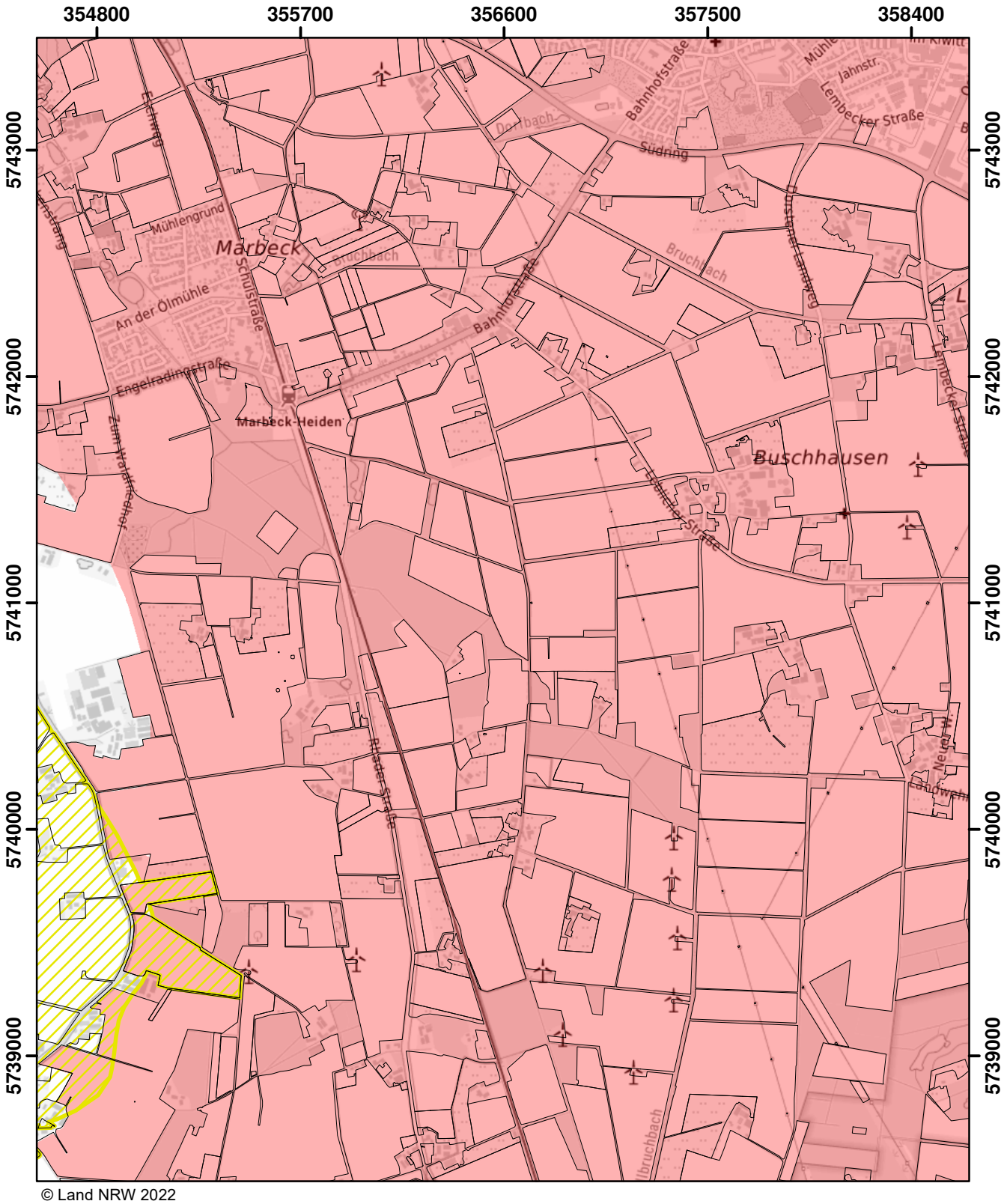

© Land NRW 2022

Mit Nitrat belastete Gebiete und eutrophierte Gebiete nach § 13a DüV, Stand Dezember 2022

- eutrophierte Gebiete nach § 13 AVV
- nitratbelastete Gebiete nach § 7 AVV
- "betroffene Feldblockflächen" in nitratbelasteten/eutrophierten Gebieten
- Staats-, Landesgrenze

Kilometer
0 0,5 1 1,5

Blatt: P19	Erstellt: 11.11.2022
Maßstab: 1:25.000	
Landesamt für Natur, Umwelt und Verbraucherschutz	

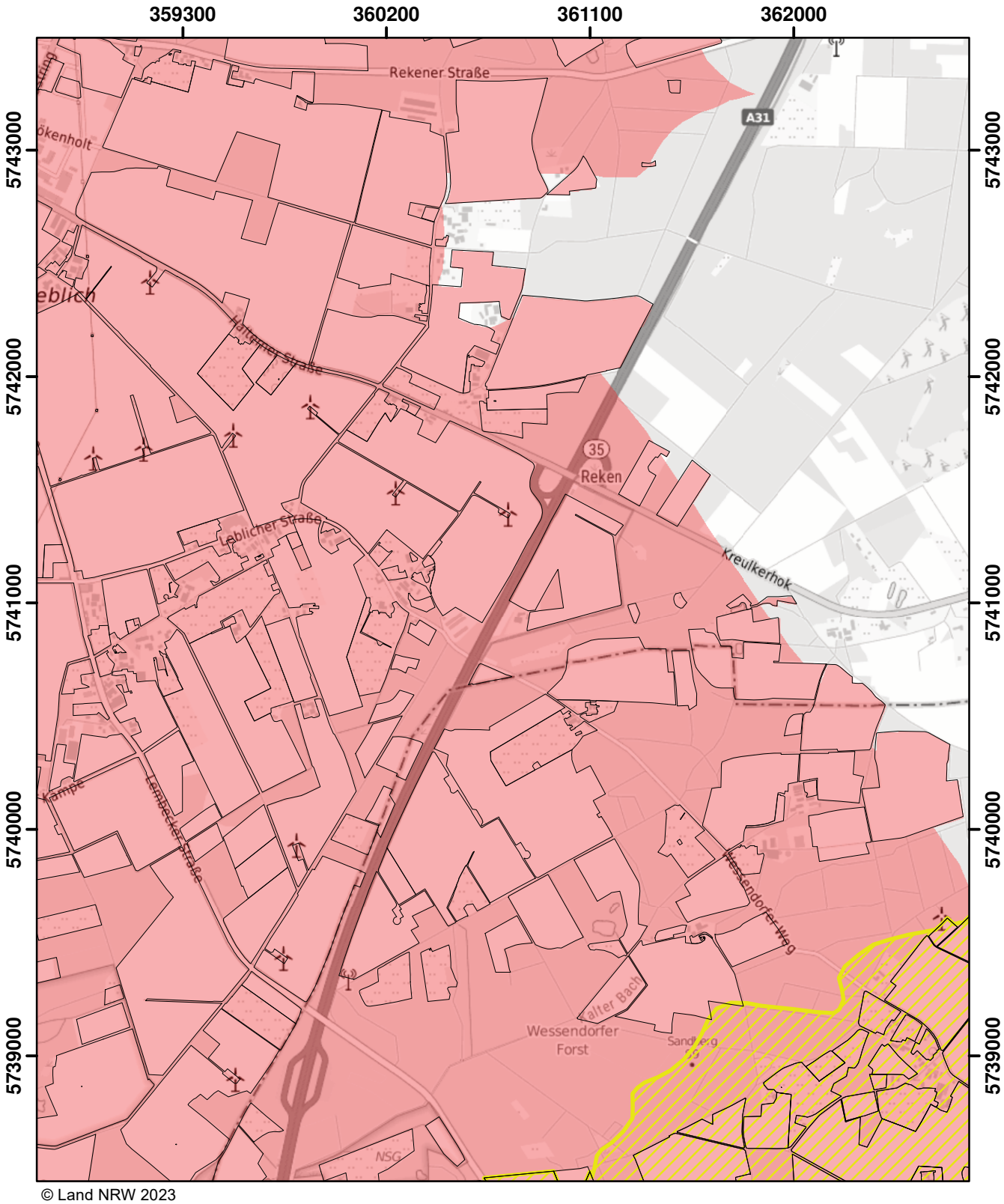

© Land NRW 2023

Mit Nitrat belastete Gebiete und eutrophierte Gebiete nach § 13a DüV, Stand Januar 2024

- eutrophierte Gebiete nach § 13 AVV GeA
- nitratbelastete Gebiete nach § 7 AVV GeA
- "betroffene Feldblockflächen" in nitratbelasteten/eutrophierten Gebieten
- Staats-, Landesgrenze

0 0,5 1 1,5 Kilometer

Blatt: P20	Erstellt: 10.11.2023
Maßstab: 1:25.000	
Landesamt für Natur, Umwelt und Verbraucherschutz	

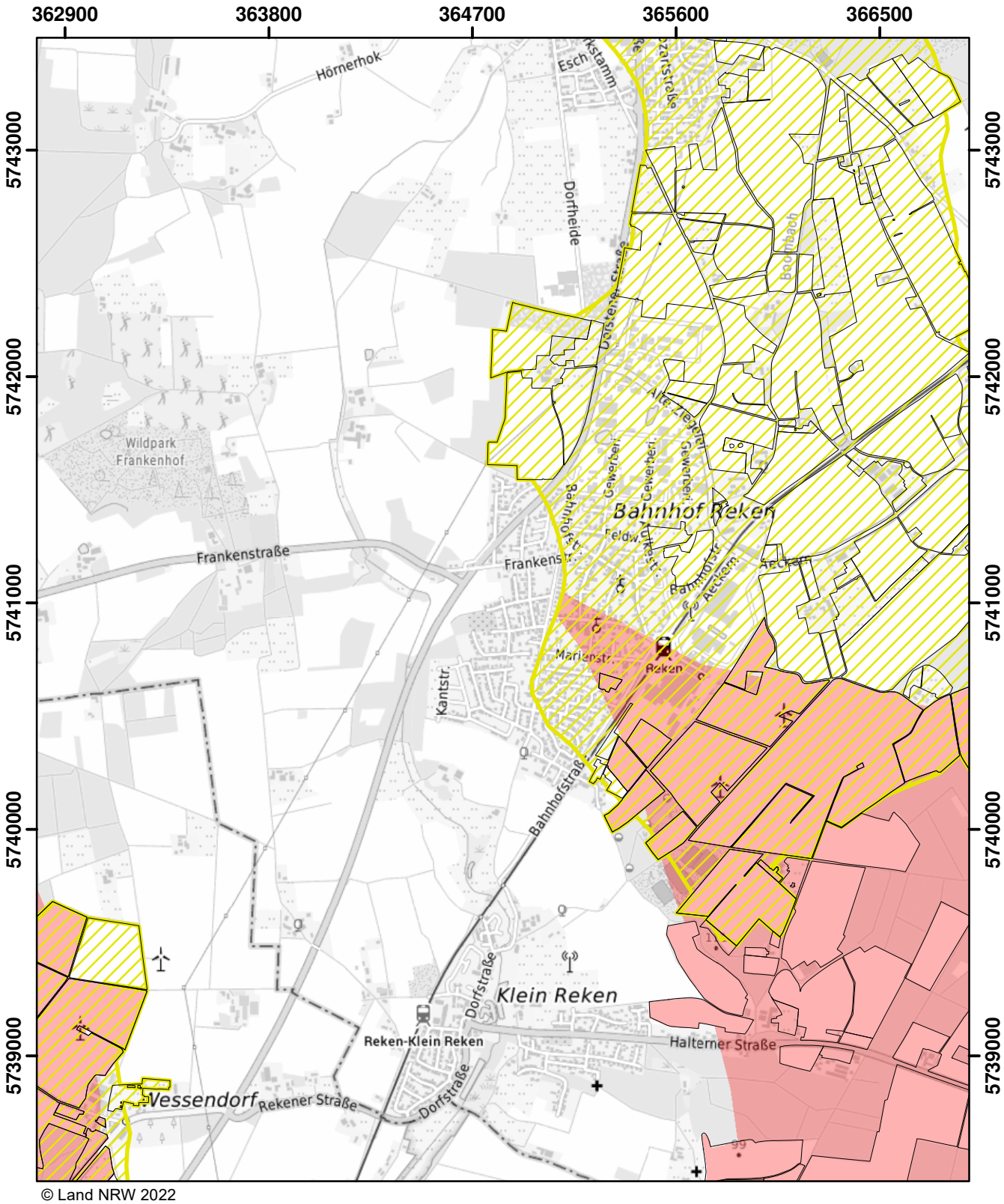

© Land NRW 2022

Mit Nitrat belastete Gebiete und eutrophierte Gebiete nach § 13a DüV, Stand Dezember 2022

- eutrophierte Gebiete nach § 13 AVV
- nitratbelastete Gebiete nach § 7 AVV
- "betroffene Feldblockflächen" in nitratbelasteten/eutrophierten Gebieten
- Staats-, Landesgrenze

Kilometer
0 0,5 1 1,5

Blatt: P21	Erstellt: 11.11.2022
Maßstab: 1:25.000	
Landesamt für Natur, Umwelt und Verbraucherschutz	

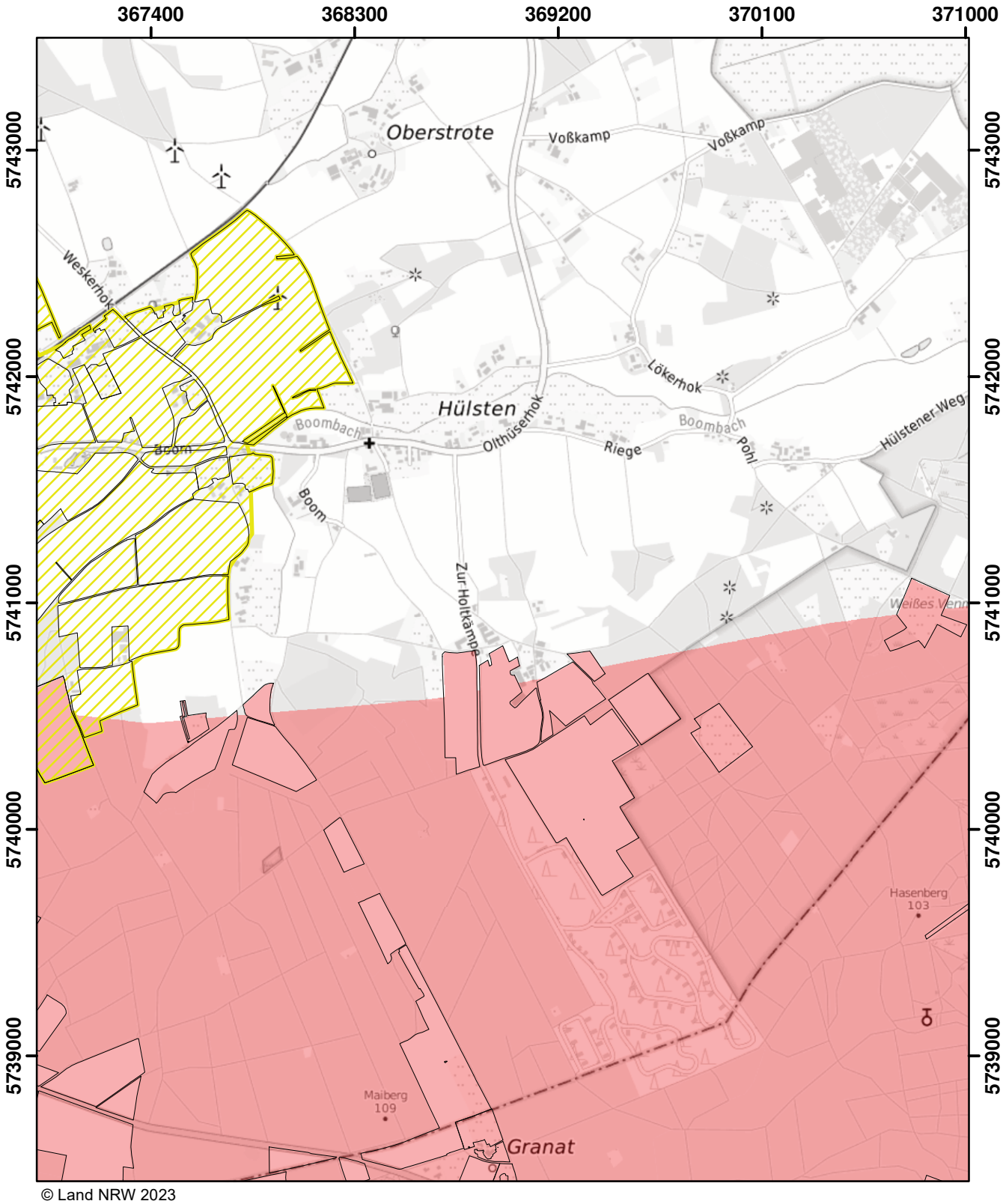

© Land NRW 2023

Mit Nitrat belastete Gebiete und eutrophierte Gebiete nach § 13a DüV, Stand Januar 2024

- eutrophierte Gebiete nach § 13 AVV GeA
- nitratbelastete Gebiete nach § 7 AVV GeA
- "betroffene Feldblockflächen" in nitratbelasteten/eutrophierten Gebieten
- Staats-, Landesgrenze

Kilometer
0 0,5 1 1,5

Blatt: P22	Erstellt: 10.11.2023
Maßstab: 1:25.000	
Landesamt für Natur, Umwelt und Verbraucherschutz	

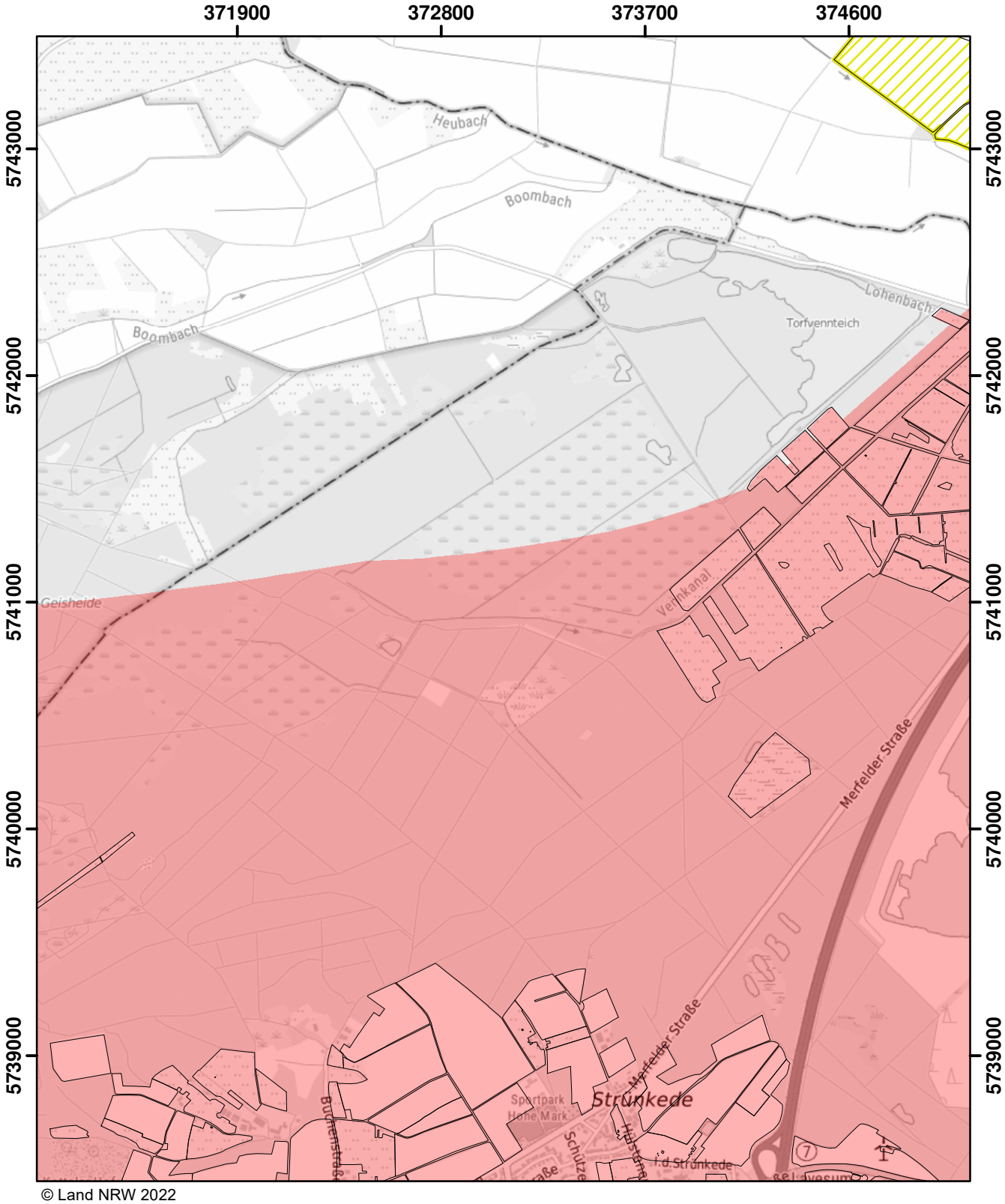

© Land NRW 2022

Mit Nitrat belastete Gebiete und eutrophierte Gebiete nach § 13a DüV, Stand Dezember 2022

- eutrophierte Gebiete nach § 13 AVV
- nitratbelastete Gebiete nach § 7 AVV
- "betroffene Feldblockflächen" in nitratbelasteten/eutrophierten Gebieten
- Staats-, Landesgrenze

Kilometer
0 0,5 1 1,5

Blatt: P23	Erstellt: 11.11.2022
Maßstab: 1:25.000	
Landesamt für Natur, Umwelt und Verbraucherschutz	

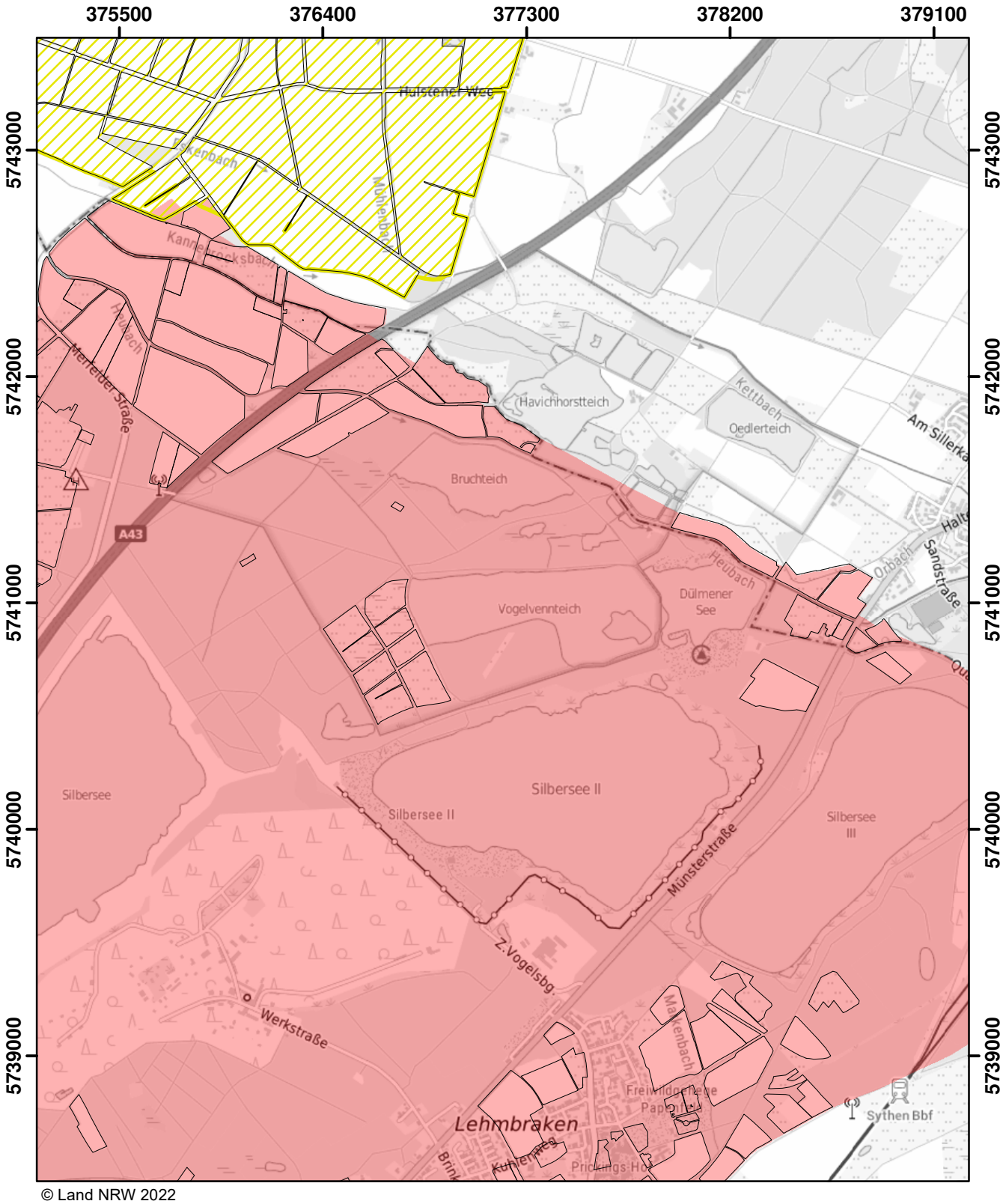

© Land NRW 2022

Mit Nitrat belastete Gebiete und eutrophierte Gebiete nach § 13a DüV, Stand Dezember 2022

- eutrophierte Gebiete nach § 13 AVV
- nitratbelastete Gebiete nach § 7 AVV
- "betroffene Feldblockflächen" in nitratbelasteten/eutrophierten Gebieten
- Staats-, Landesgrenze

Kilometer
0 0,5 1 1,5

Blatt: P24	Erstellt: 11.11.2022
Maßstab: 1:25.000	
Landesamt für Natur, Umwelt und Verbraucherschutz	

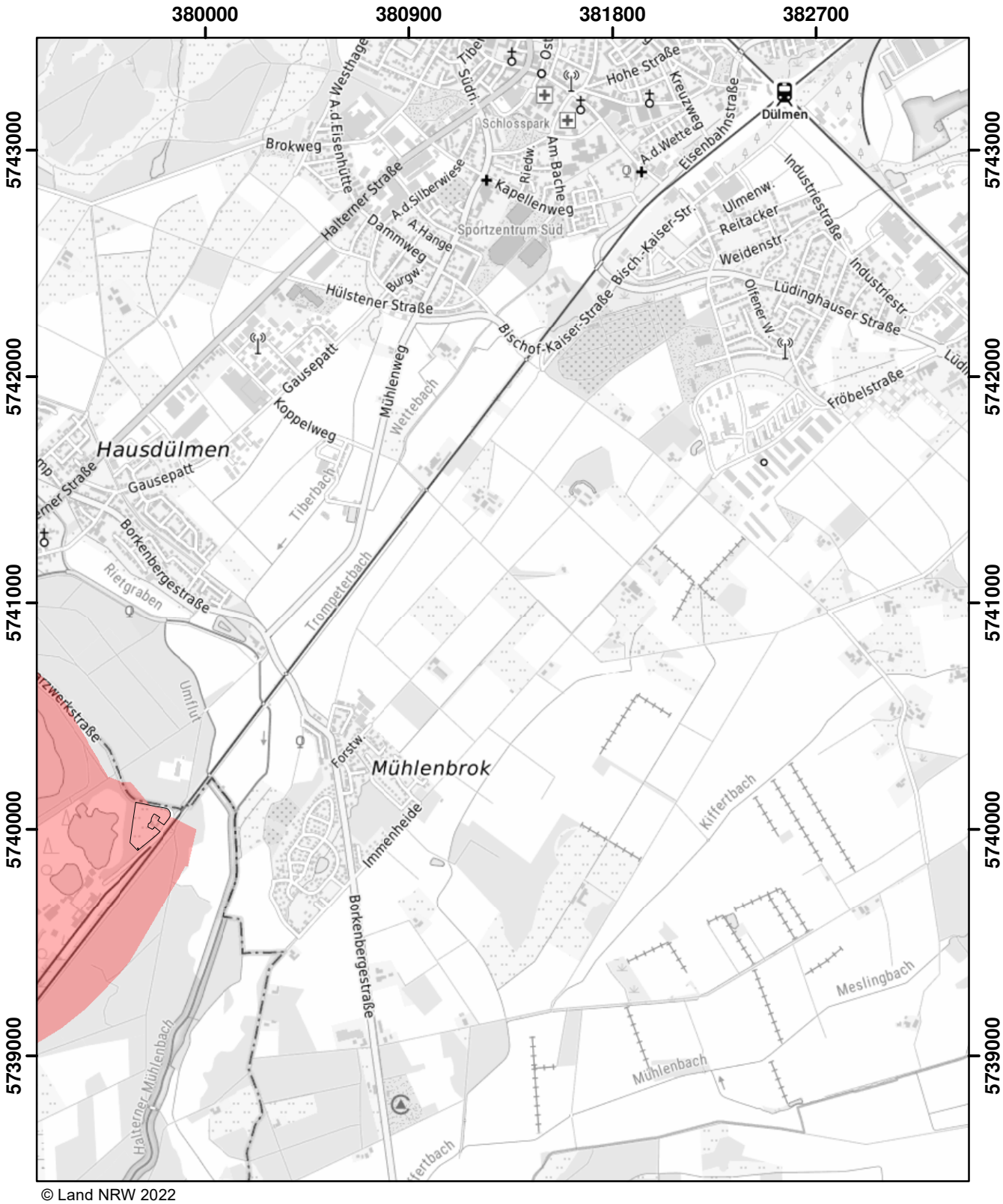

© Land NRW 2022

Mit Nitrat belastete Gebiete und eutrophierte Gebiete nach § 13a DüV, Stand Dezember 2022

- eutrophierte Gebiete nach § 13 AVV
- nitratbelastete Gebiete nach § 7 AVV
- "betroffene Feldblockflächen" in nitratbelasteten/eutrophierten Gebieten
- Staats-, Landesgrenze

0 0,5 1 1,5 Kilometer

Blatt: P25	Erstellt: 11.11.2022
Maßstab: 1:25.000	
Landesamt für Natur, Umwelt und Verbraucherschutz	

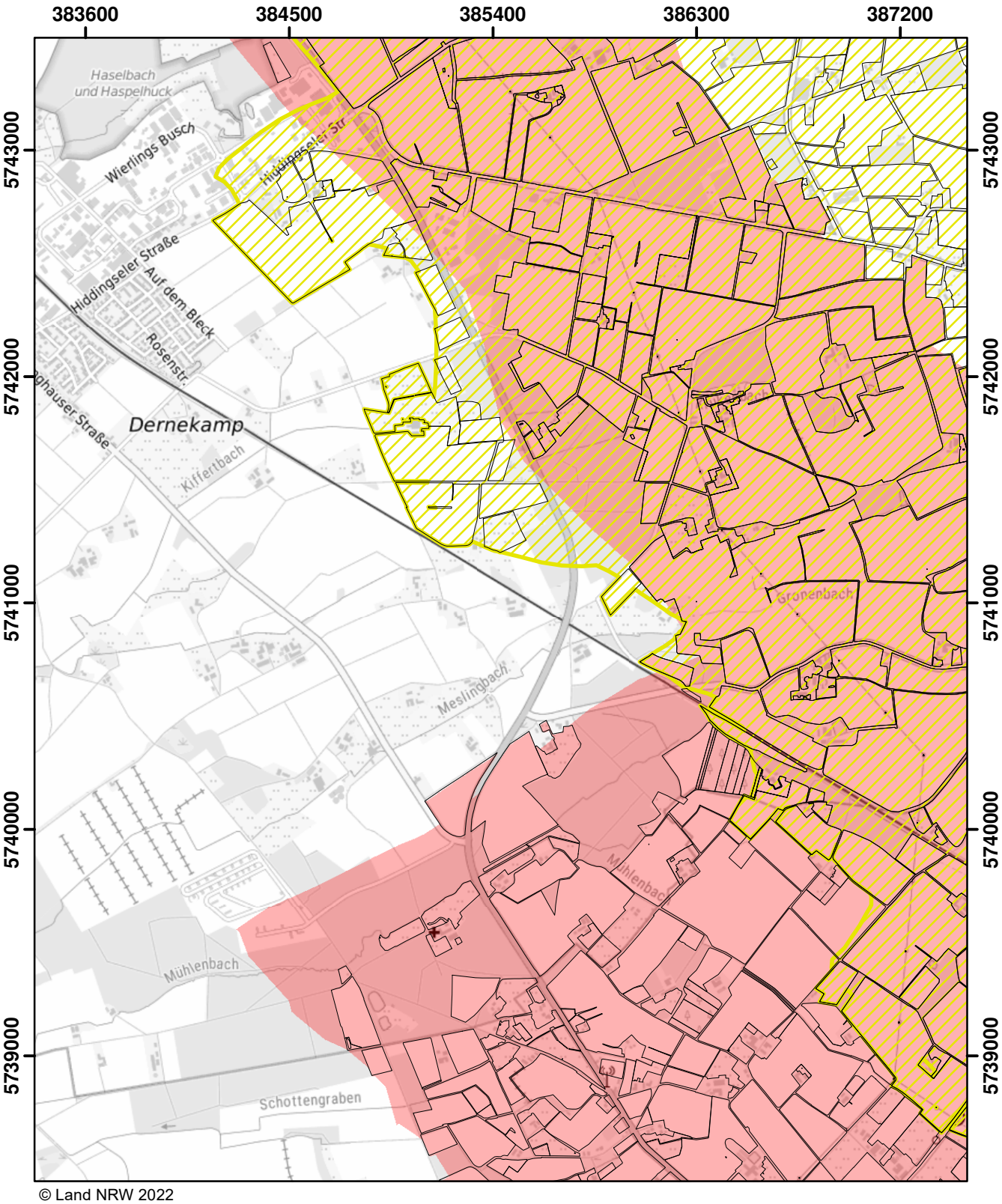

© Land NRW 2022

Mit Nitrat belastete Gebiete und eutrophierte Gebiete nach § 13a DüV, Stand Dezember 2022

- eutrophierte Gebiete nach § 13 AVV
- nitratbelastete Gebiete nach § 7 AVV
- "betroffene Feldblockflächen" in nitratbelasteten/eutrophierten Gebieten
- Staats-, Landesgrenze

0 0,5 1 1,5 Kilometer

Blatt: P26	Erstellt: 11.11.2022
Maßstab: 1:25.000	
Landesamt für Natur, Umwelt und Verbraucherschutz	

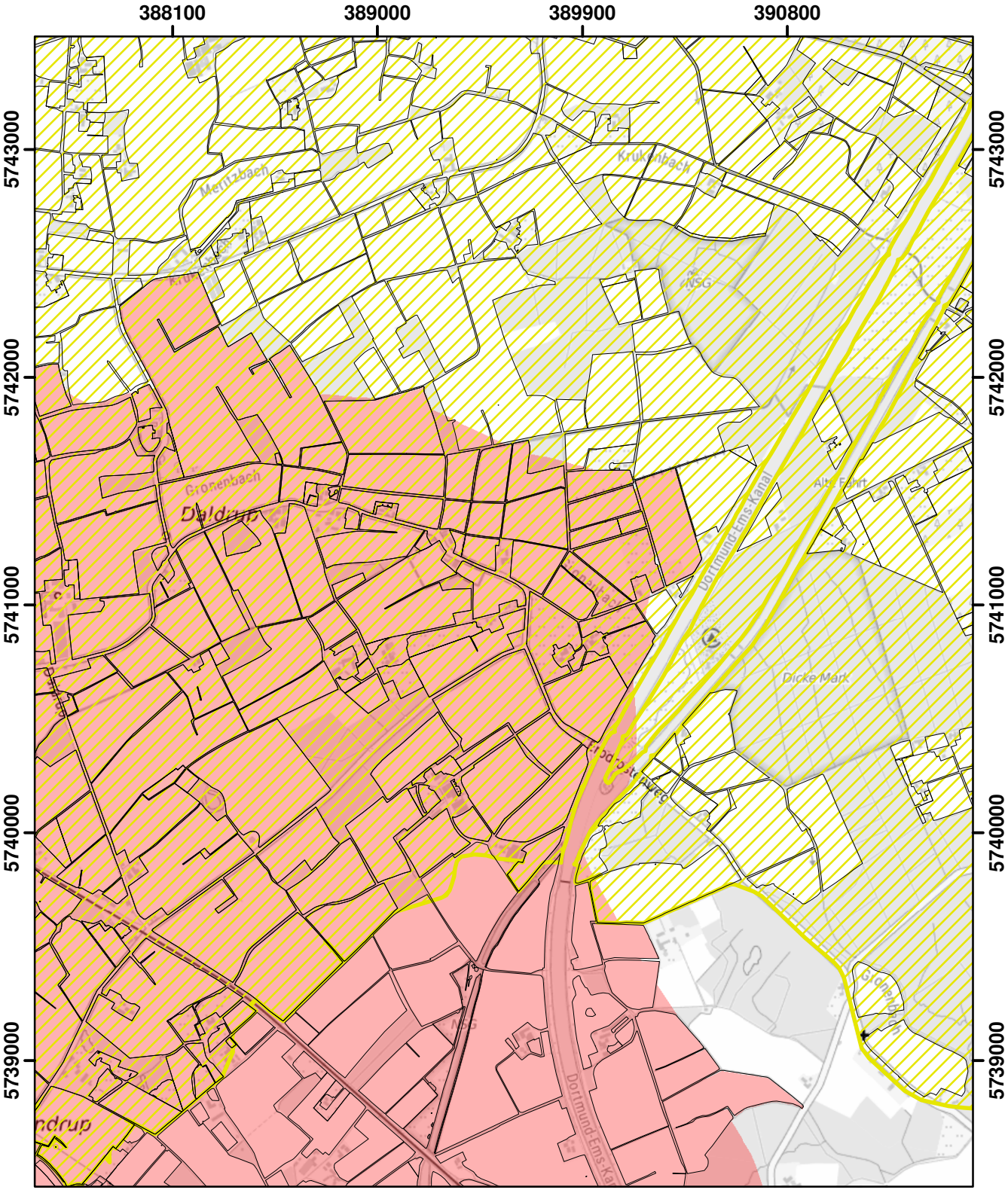

© Land NRW 2022

Mit Nitrat belastete Gebiete und eutrophierte Gebiete nach § 13a DüV, Stand Dezember 2022

- eutrophierte Gebiete nach § 13 AVV
- nitratbelastete Gebiete nach § 7 AVV
- "betroffene Feldblockflächen" in nitratbelasteten/eutrophierten Gebieten
- Staats-, Landesgrenze

0 0,5 1 1,5 Kilometer

Blatt: P27	Erstellt: 11.11.2022
Maßstab: 1:25.000	
Landesamt für Natur, Umwelt und Verbraucherschutz	

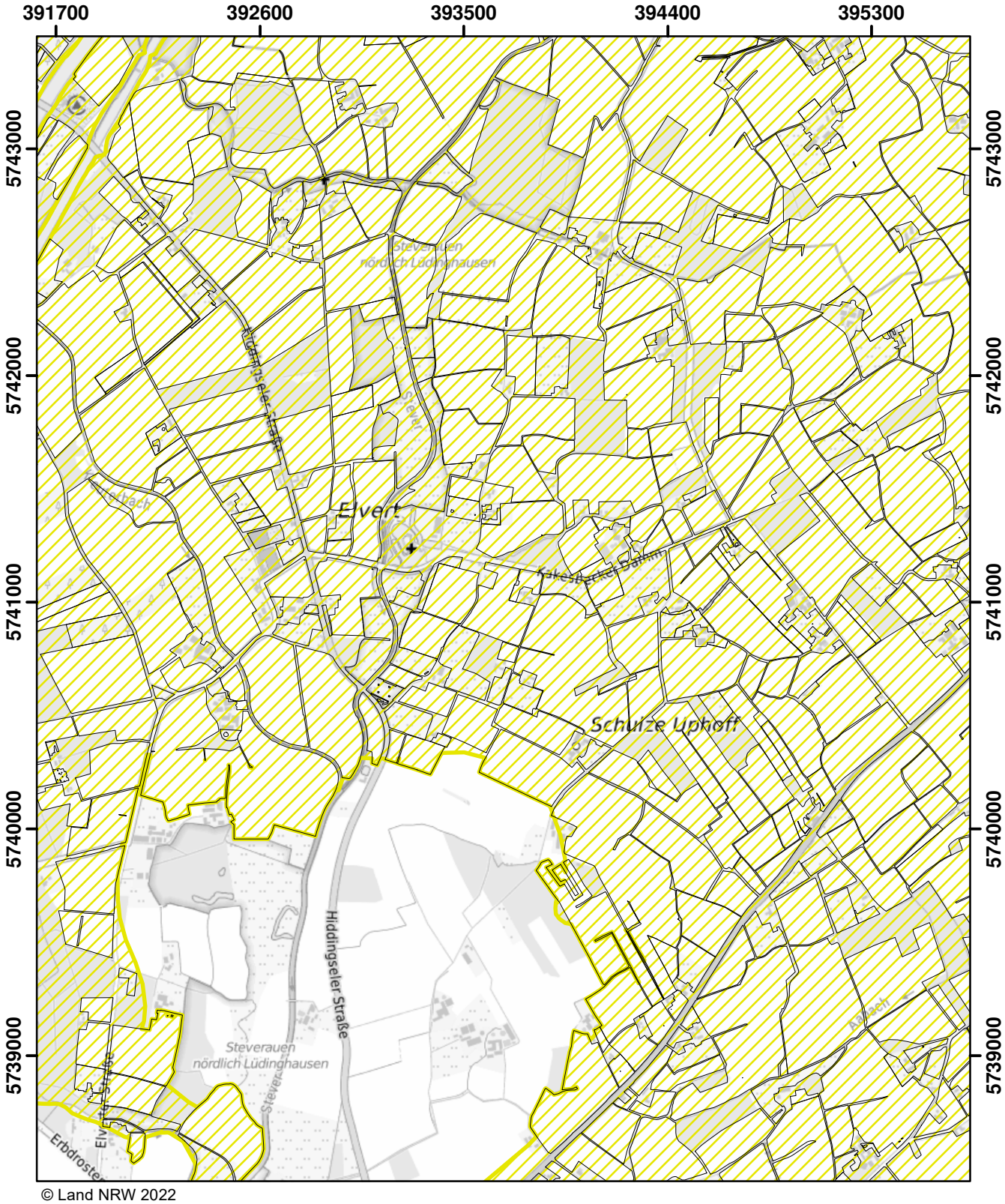

© Land NRW 2022

Mit Nitrat belastete Gebiete und eutrophierte Gebiete nach § 13a DüV, Stand Dezember 2022

- eutrophierte Gebiete nach § 13 AVV
- nitratbelastete Gebiete nach § 7 AVV
- "betroffene Feldblockflächen" in nitratbelasteten/eutrophierten Gebieten
- Staats-, Landesgrenze

0 0,5 1 1,5 Kilometer

Blatt: P28	Erstellt: 11.11.2022
Maßstab: 1:25.000	
Landesamt für Natur, Umwelt und Verbraucherschutz	

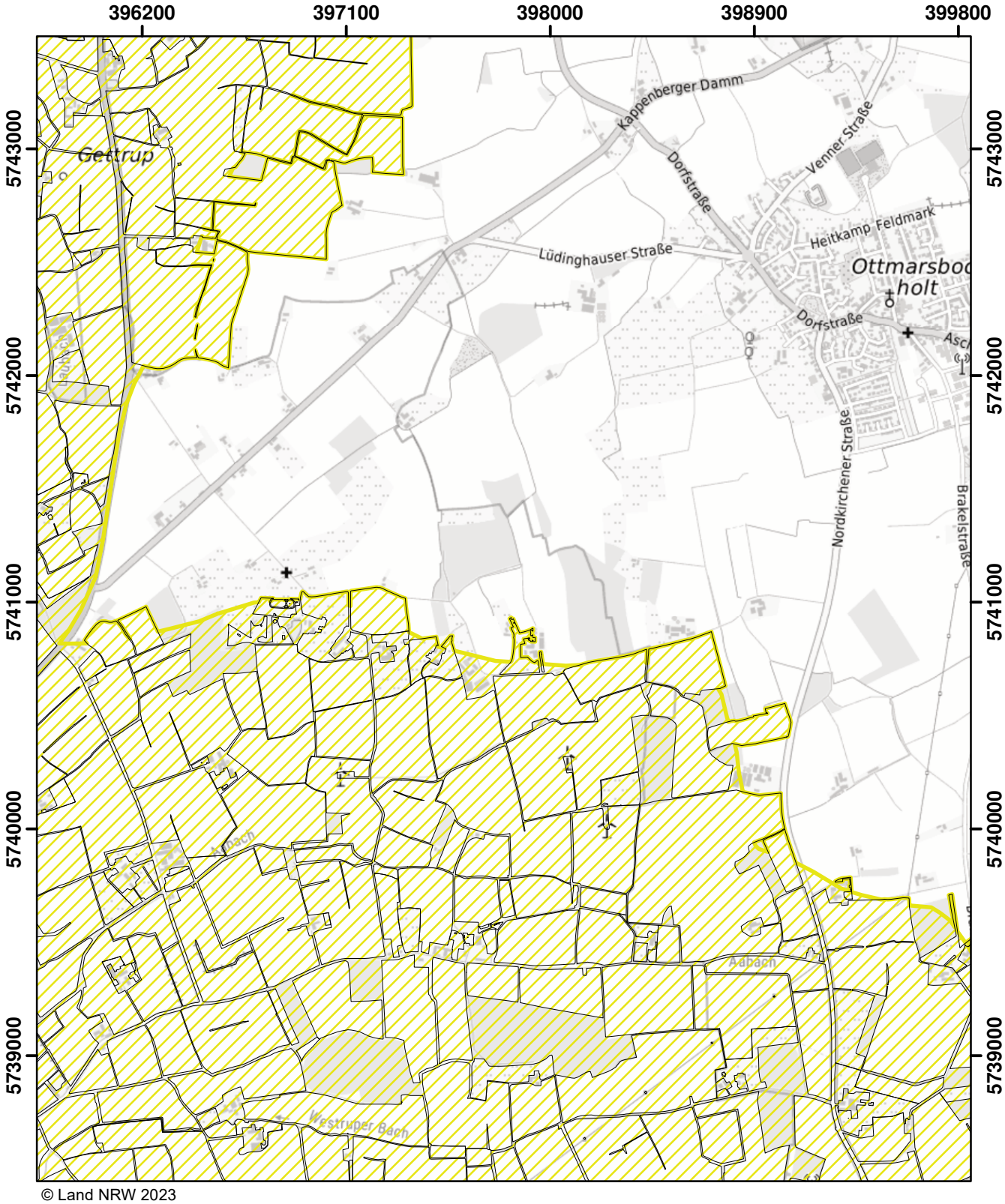

© Land NRW 2023

Mit Nitrat belastete Gebiete und eutrophierte Gebiete nach § 13a DüV, Stand Januar 2024

- eutrophierte Gebiete nach § 13 AVV GeA
- nitratbelastete Gebiete nach § 7 AVV GeA
- "betroffene Feldblockflächen" in nitratbelasteten/eutrophierten Gebieten
- Staats-, Landesgrenze

Kilometer
0 0,5 1 1,5

Blatt: P29	Erstellt: 10.11.2023
Maßstab: 1:25.000	
Landesamt für Natur, Umwelt und Verbraucherschutz	

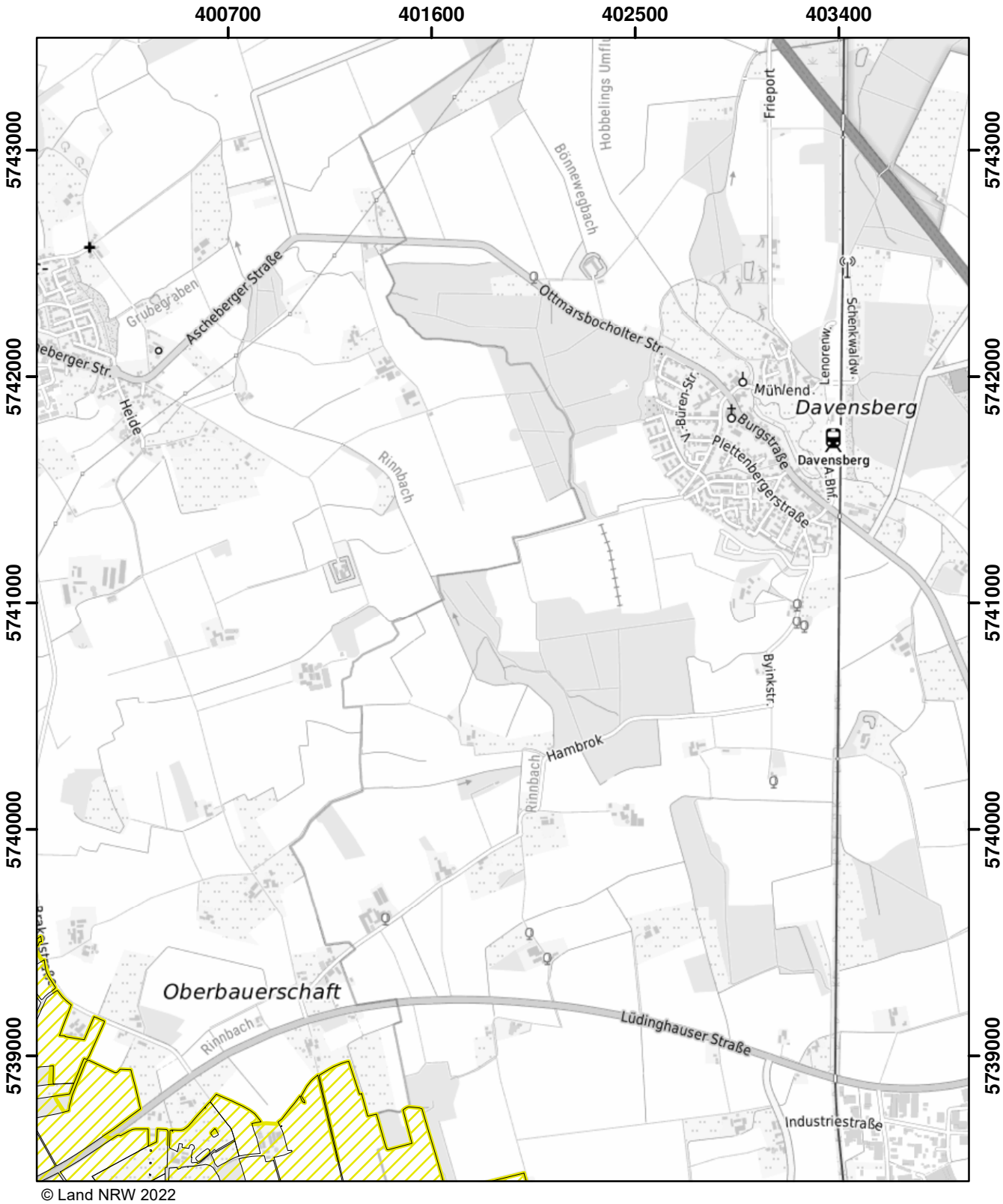

© Land NRW 2022

Mit Nitrat belastete Gebiete und eutrophierte Gebiete nach § 13a DüV, Stand Dezember 2022

- eutrophierte Gebiete nach § 13 AVV
- nitratbelastete Gebiete nach § 7 AVV
- "betroffene Feldblockflächen" in nitratbelasteten/eutrophierten Gebieten
- Staats-, Landesgrenze

Kilometer
0 0,5 1 1,5

Blatt: P30	Erstellt: 11.11.2022
Maßstab: 1:25.000	
Landesamt für Natur, Umwelt und Verbraucherschutz	

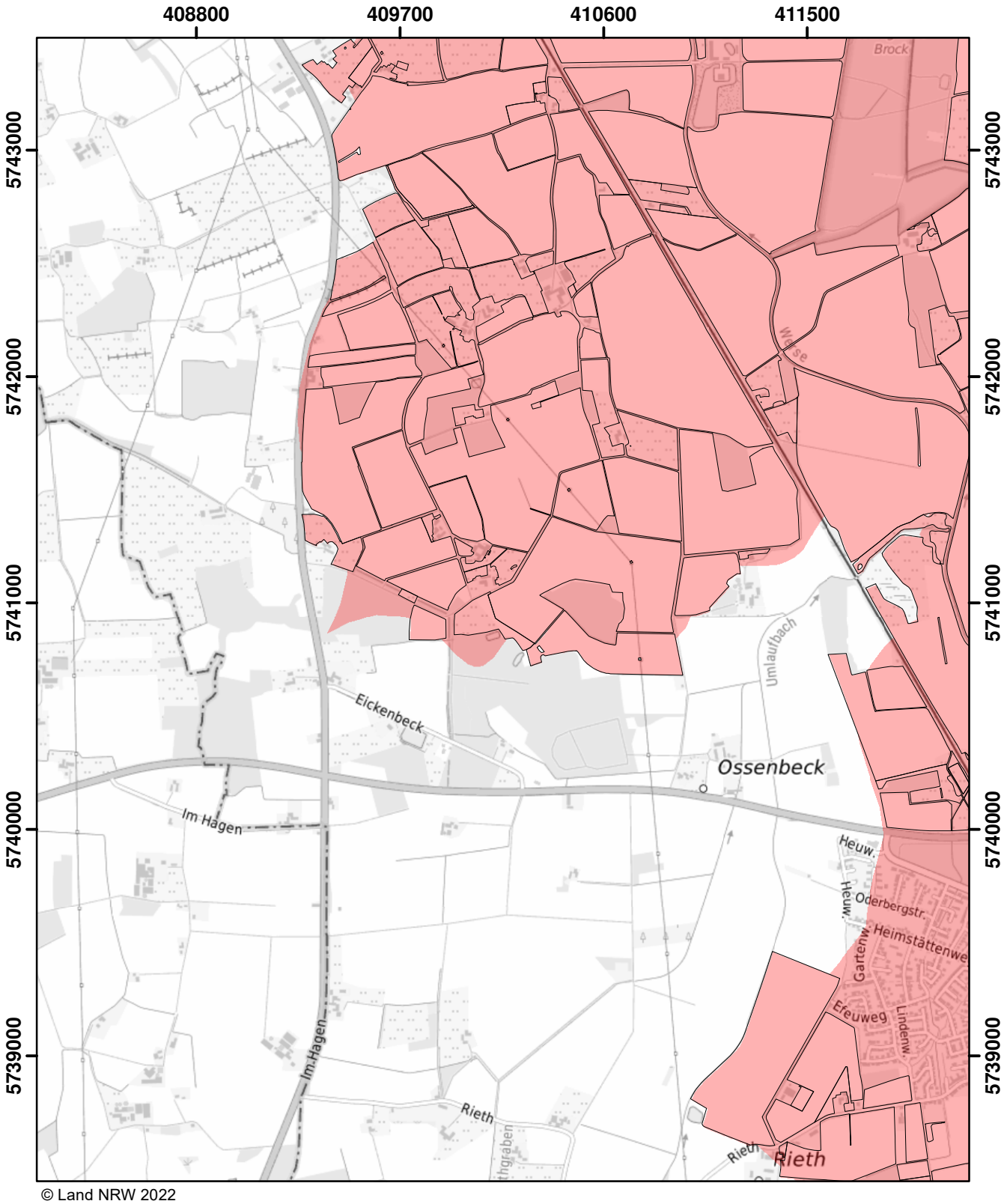

© Land NRW 2022

Mit Nitrat belastete Gebiete und eutrophierte Gebiete nach § 13a DüV, Stand Dezember 2022

- eutrophierte Gebiete nach § 13 AVV
- nitratbelastete Gebiete nach § 7 AVV
- "betroffene Feldblockflächen" in nitratbelasteten/eutrophierten Gebieten
- Staats-, Landesgrenze

0 0,5 1 1,5 Kilometer

Blatt: P32	Erstellt: 11.11.2022
Maßstab: 1:25.000	
Landesamt für Natur, Umwelt und Verbraucherschutz	

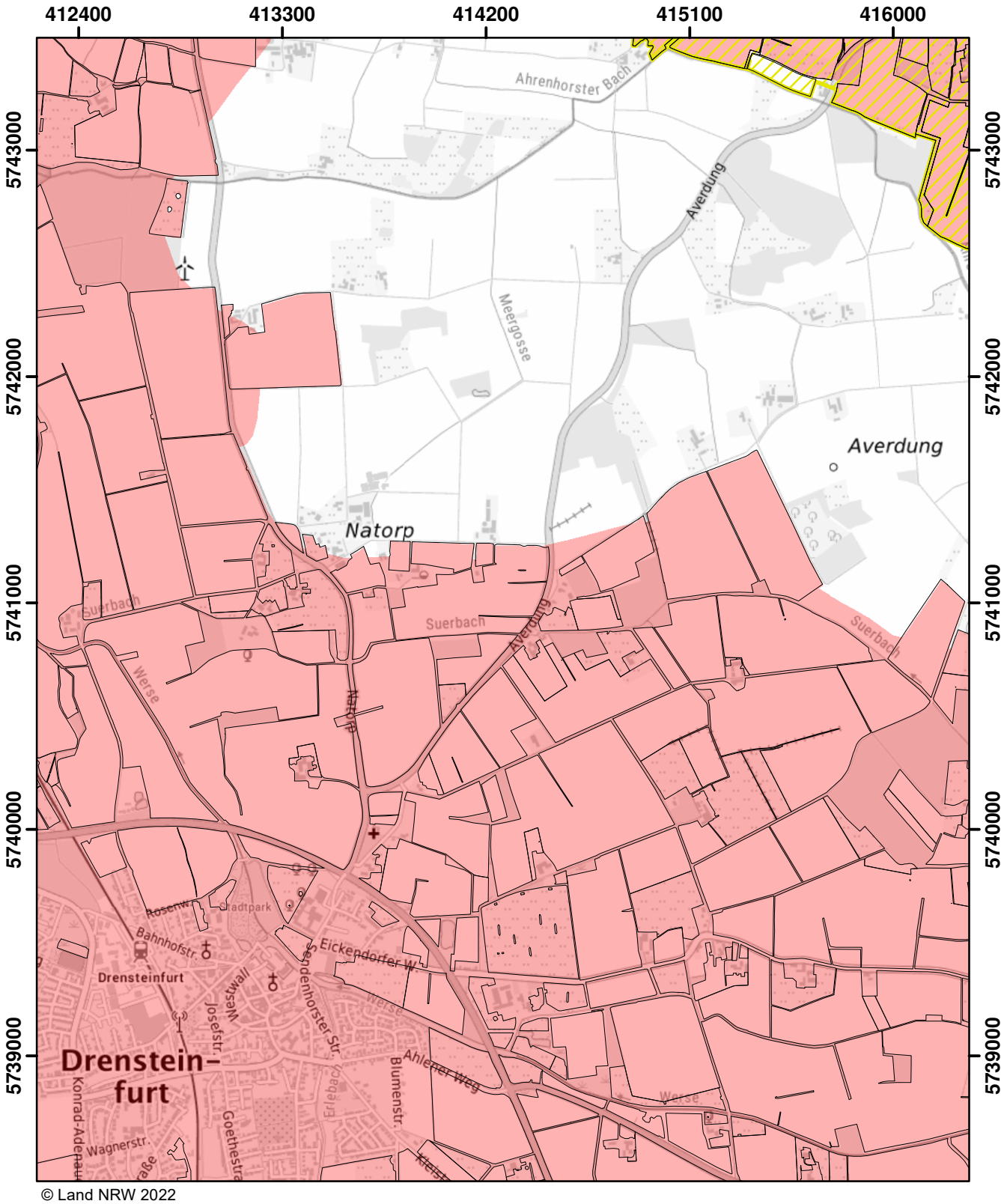

© Land NRW 2022

Mit Nitrat belastete Gebiete und eutrophierte Gebiete nach § 13a DüV, Stand Dezember 2022

- eutrophierte Gebiete nach § 13 AVV
- nitratbelastete Gebiete nach § 7 AVV
- "betroffene Feldblockflächen" in nitratbelasteten/eutrophierten Gebieten
- Staats-, Landesgrenze

Kilometer
0 0,5 1 1,5

Blatt: P33	Erstellt: 11.11.2022
Maßstab: 1:25.000	
Landesamt für Natur, Umwelt und Verbraucherschutz	

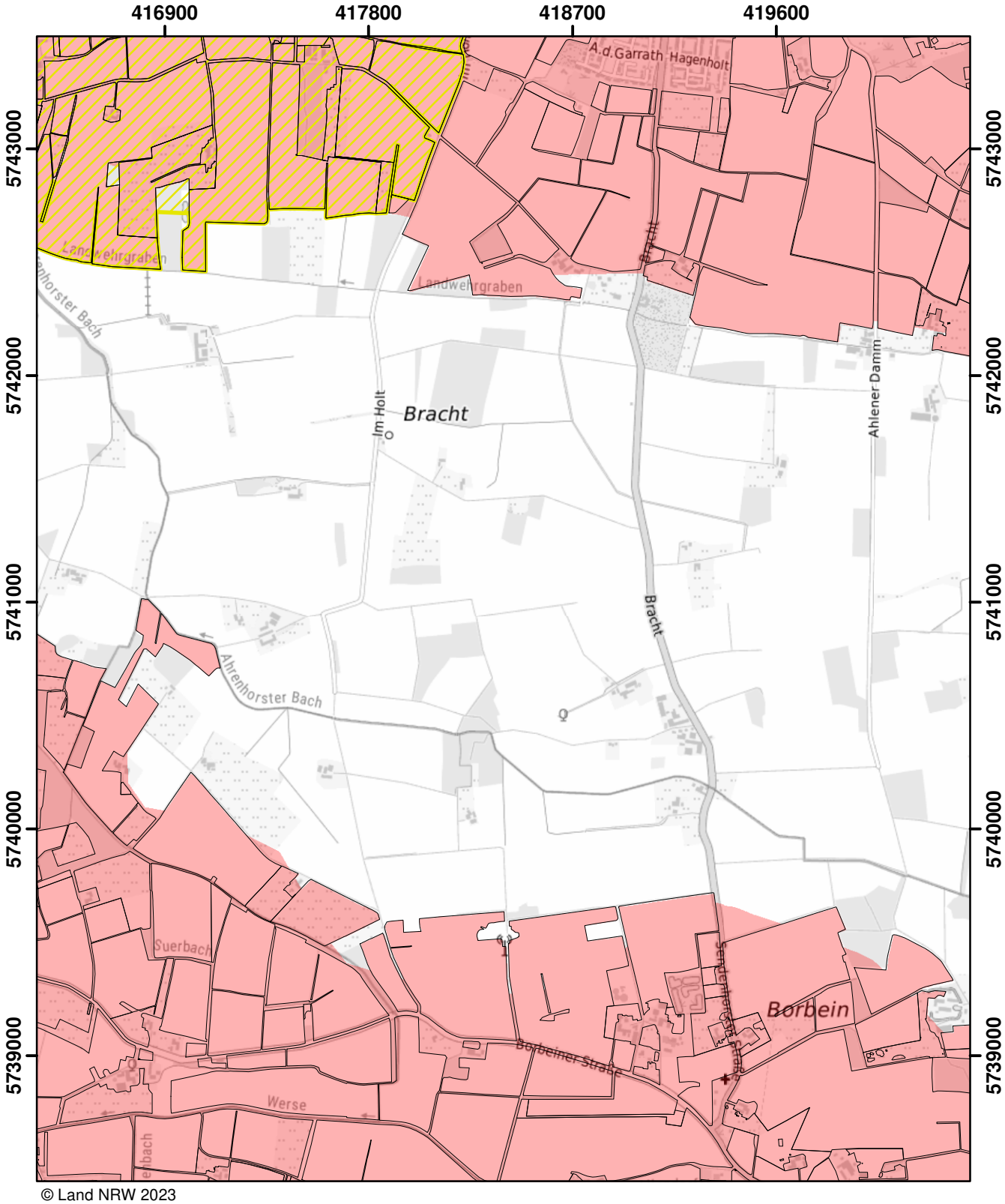

© Land NRW 2023

Mit Nitrat belastete Gebiete und eutrophierte Gebiete nach § 13a DüV, Stand Januar 2025

- eutrophierte Gebiete nach § 13 AVV GeA
- mit Nitrat belastete Gebiete nach § 7 AVV GeA
- "betroffene Feldblockflächen" in nitratbelasteten/eutrophierten Gebieten
- Staats-, Landesgrenze

0 — 0,5 — 1 — 1,5 Kilometer

Blatt: P34	Erstellt: 14.11.2024
Maßstab: 1:25.000	
Landesamt für Natur, Umwelt und Verbraucherschutz	

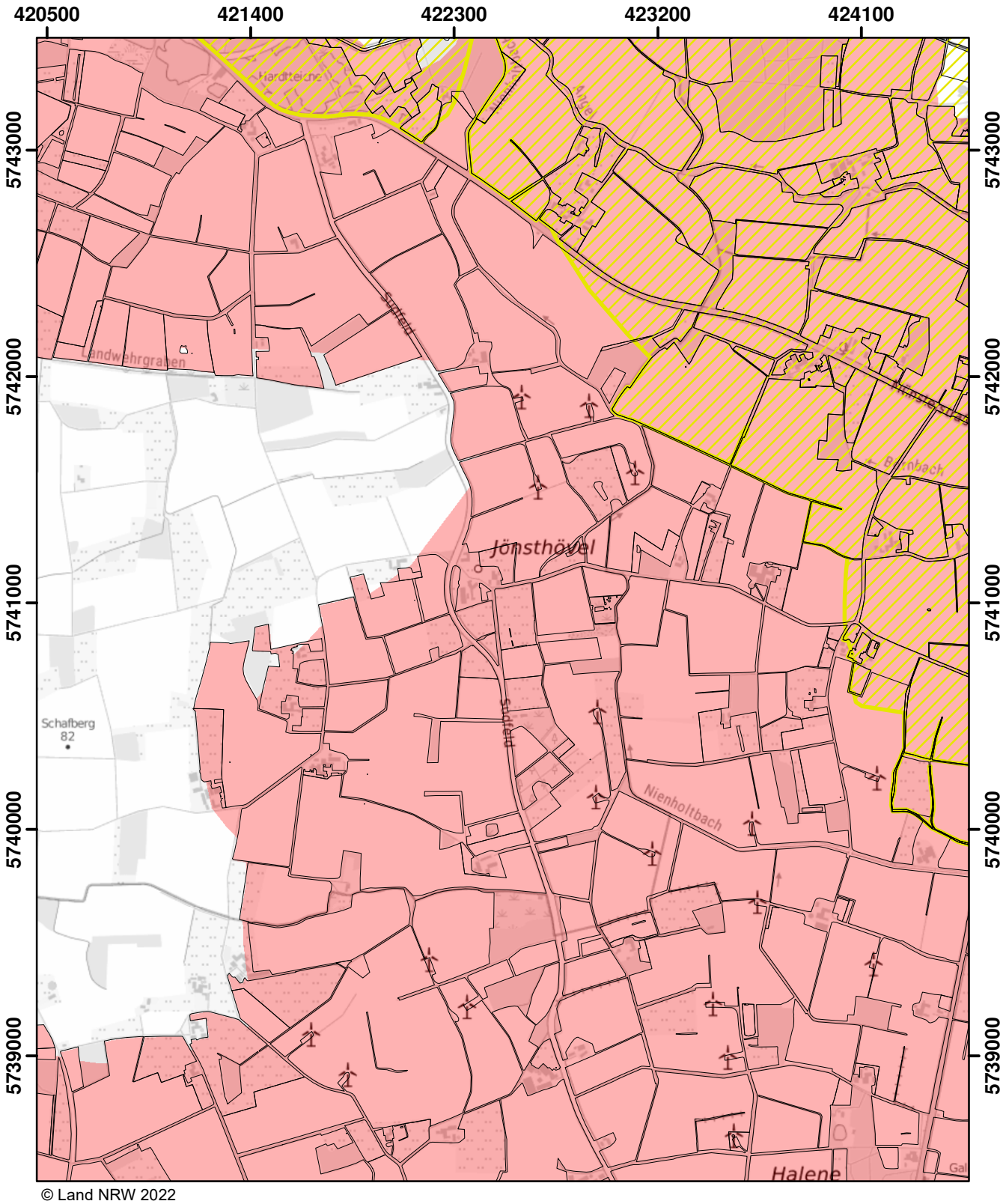

© Land NRW 2022

Mit Nitrat belastete Gebiete und eutrophierte Gebiete nach § 13a DüV, Stand Dezember 2022

- eutrophierte Gebiete nach § 13 AVV
- nitratbelastete Gebiete nach § 7 AVV
- "betroffene Feldblockflächen" in nitratbelasteten/eutrophierten Gebieten
- Staats-, Landesgrenze

0 0,5 1 1,5 Kilometer

Blatt: P35	Erstellt: 11.11.2022
Maßstab: 1:25.000	
Landesamt für Natur, Umwelt und Verbraucherschutz	

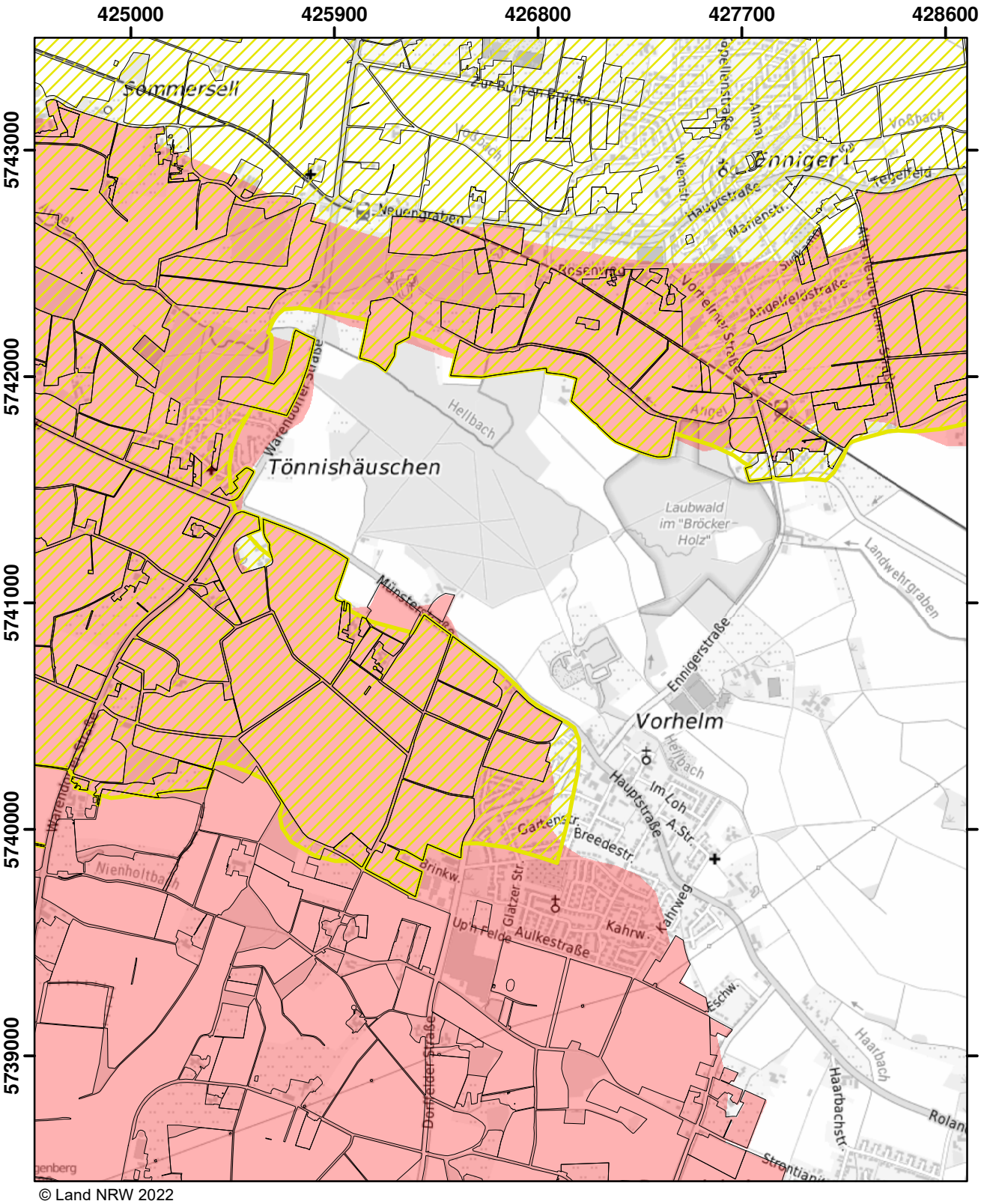

© Land NRW 2022

Mit Nitrat belastete Gebiete und eutrophierte Gebiete nach § 13a DüV, Stand Dezember 2022

- eutrophierte Gebiete nach § 13 AVV
- nitratbelastete Gebiete nach § 7 AVV
- "betroffene Feldblockflächen" in nitratbelasteten/eutrophierten Gebieten
- Staats-, Landesgrenze

Kilometer
0 0,5 1 1,5

Blatt: P36	Erstellt: 11.11.2022
Maßstab: 1:25.000	
Landesamt für Natur, Umwelt und Verbraucherschutz	

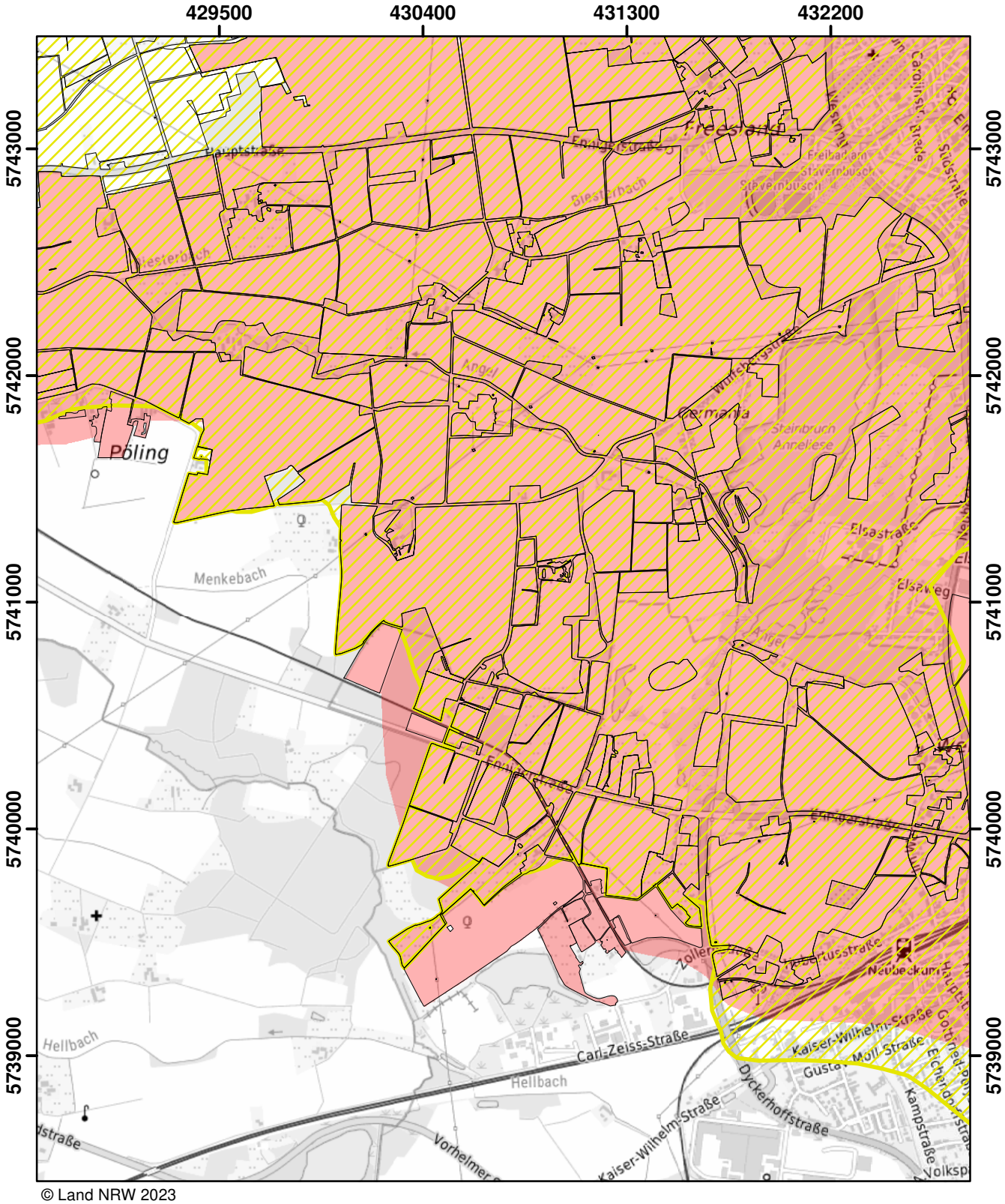

© Land NRW 2023

Mit Nitrat belastete Gebiete und eutrophierte Gebiete nach § 13a DüV, Stand Januar 2025

- eutrophierte Gebiete nach § 13 AVV GeA
- mit Nitrat belastete Gebiete nach § 7 AVV GeA
- "betroffene Feldblockflächen" in nitratbelasteten/eutrophierten Gebieten
- Staats-, Landesgrenze

0 — 0,5 — 1 — 1,5 Kilometer

Blatt: P37	Erstellt: 14.11.2024
Maßstab: 1:25.000	
Landesamt für Natur, Umwelt und Verbraucherschutz	

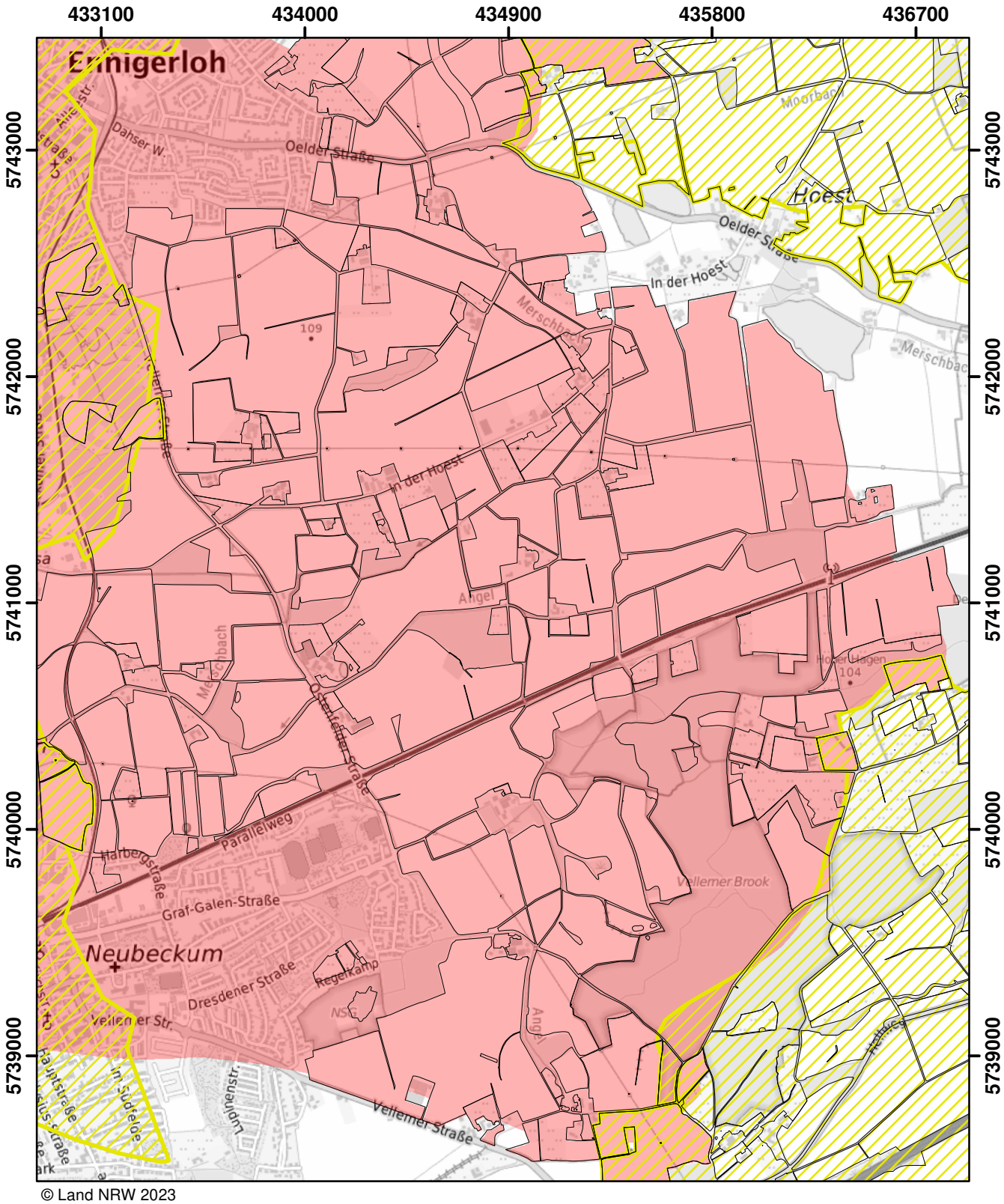

© Land NRW 2023

Mit Nitrat belastete Gebiete und eutrophierte Gebiete nach § 13a DüV, Stand Januar 2025

- eutrophierte Gebiete nach § 13 AVV GeA
- mit Nitrat belastete Gebiete nach § 7 AVV GeA
- "betroffene Feldblockflächen" in nitratbelasteten/eutrophierten Gebieten
- Staats-, Landesgrenze

0 0,5 1 1,5 Kilometer

Blatt: P38	Erstellt: 14.11.2024
Maßstab: 1:25.000	
Landesamt für Natur, Umwelt und Verbraucherschutz	

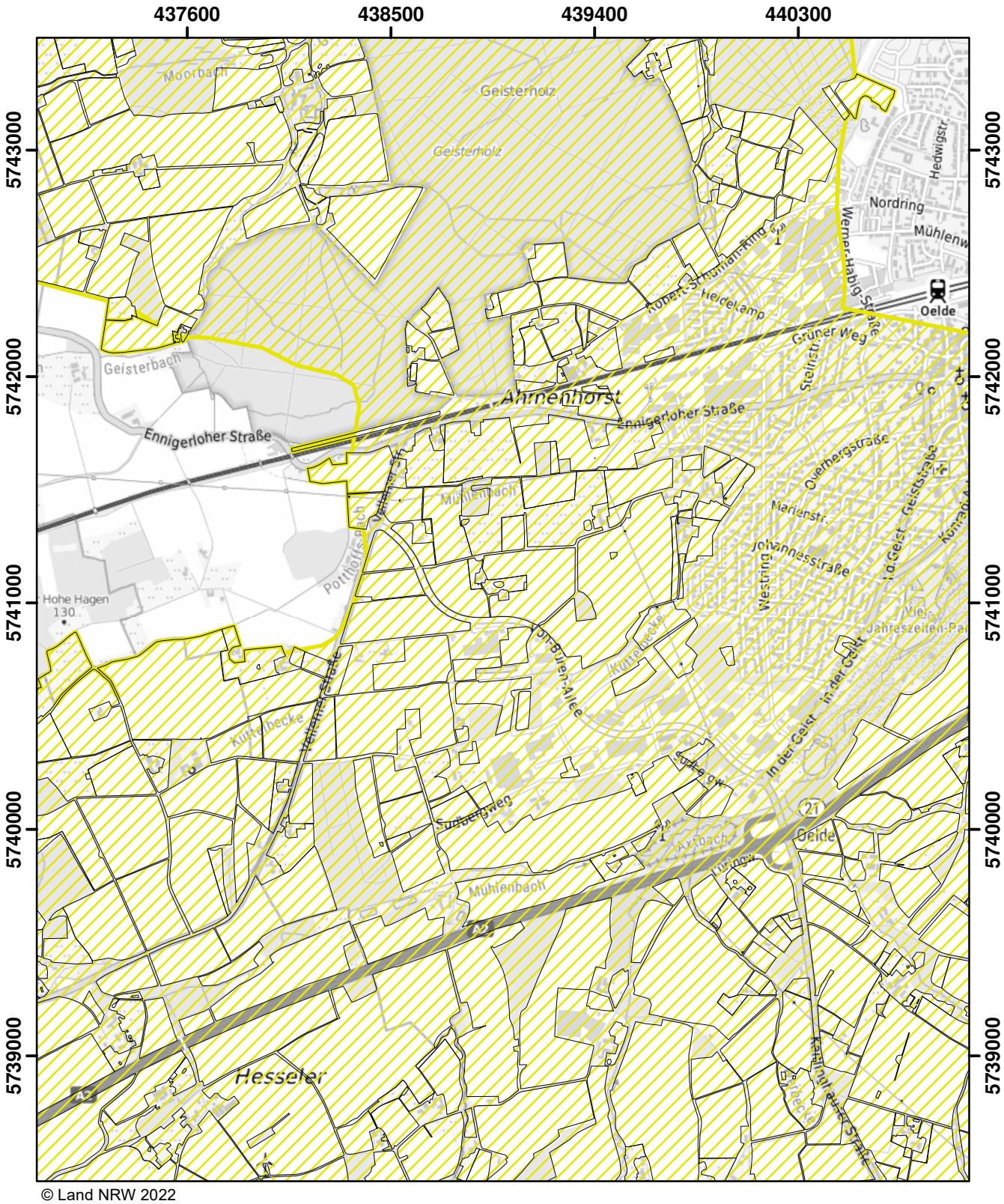

© Land NRW 2022

Mit Nitrat belastete Gebiete und eutrophierte Gebiete nach § 13a DüV, Stand Dezember 2022

- eutrophierte Gebiete nach § 13 AVV
- nitratbelastete Gebiete nach § 7 AVV
- "betroffene Feldblockflächen" in nitratbelasteten/eutrophierten Gebieten
- Staats-, Landesgrenze

0 0,5 1 1,5 Kilometer

Blatt: P39	Erstellt: 11.11.2022
Maßstab: 1:25.000	
Landesamt für Natur, Umwelt und Verbraucherschutz	

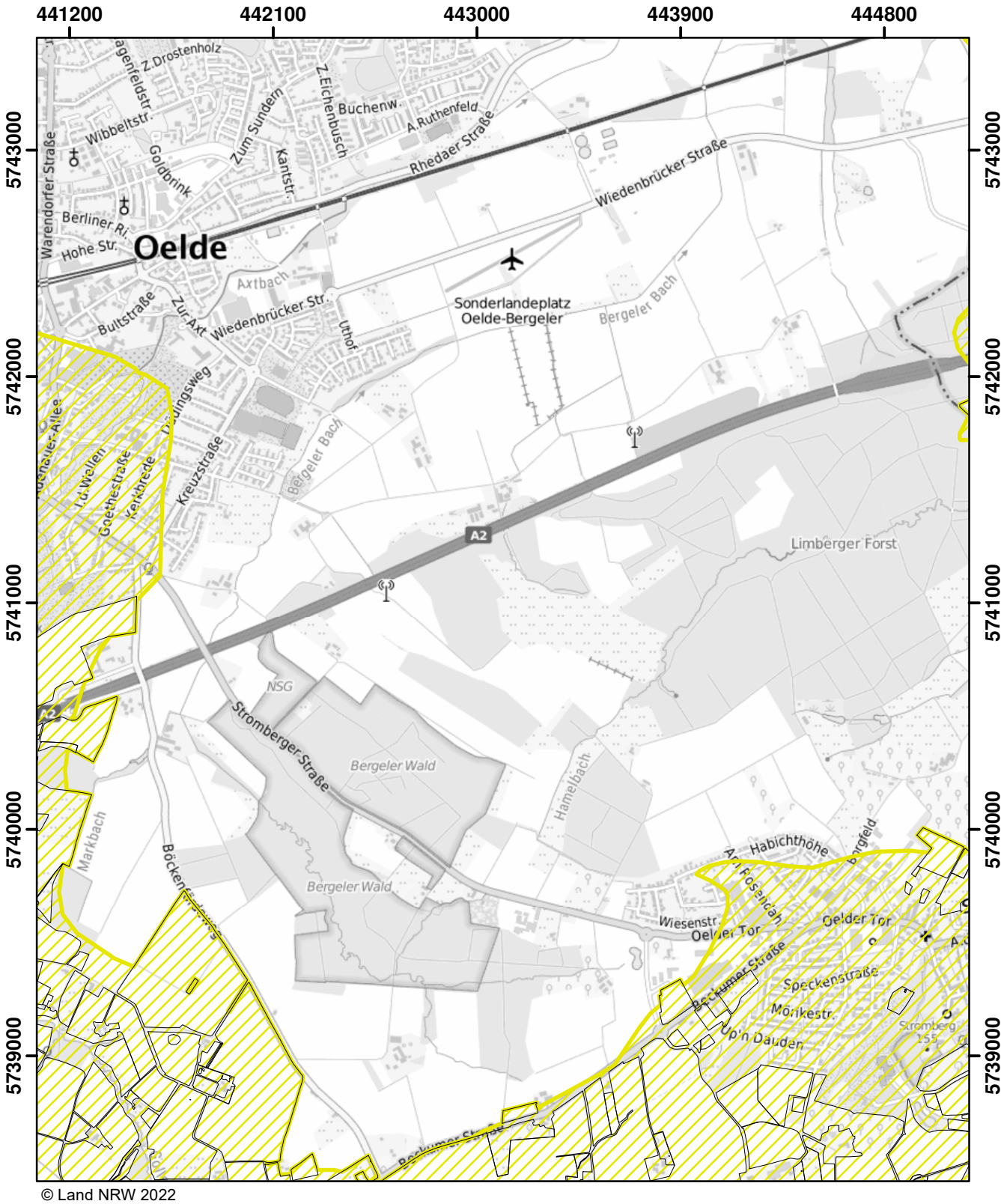

© Land NRW 2022

Mit Nitrat belastete Gebiete und eutrophierte Gebiete nach § 13a DüV, Stand Dezember 2022

- eutrophierte Gebiete nach § 13 AVV
- nitratbelastete Gebiete nach § 7 AVV
- "betroffene Feldblockflächen" in nitratbelasteten/eutrophierten Gebieten
- Staats-, Landesgrenze

Kilometer
0 0,5 1 1,5

Blatt: P40	Erstellt: 11.11.2022
Maßstab: 1:25.000	
Landesamt für Natur, Umwelt und Verbraucherschutz	

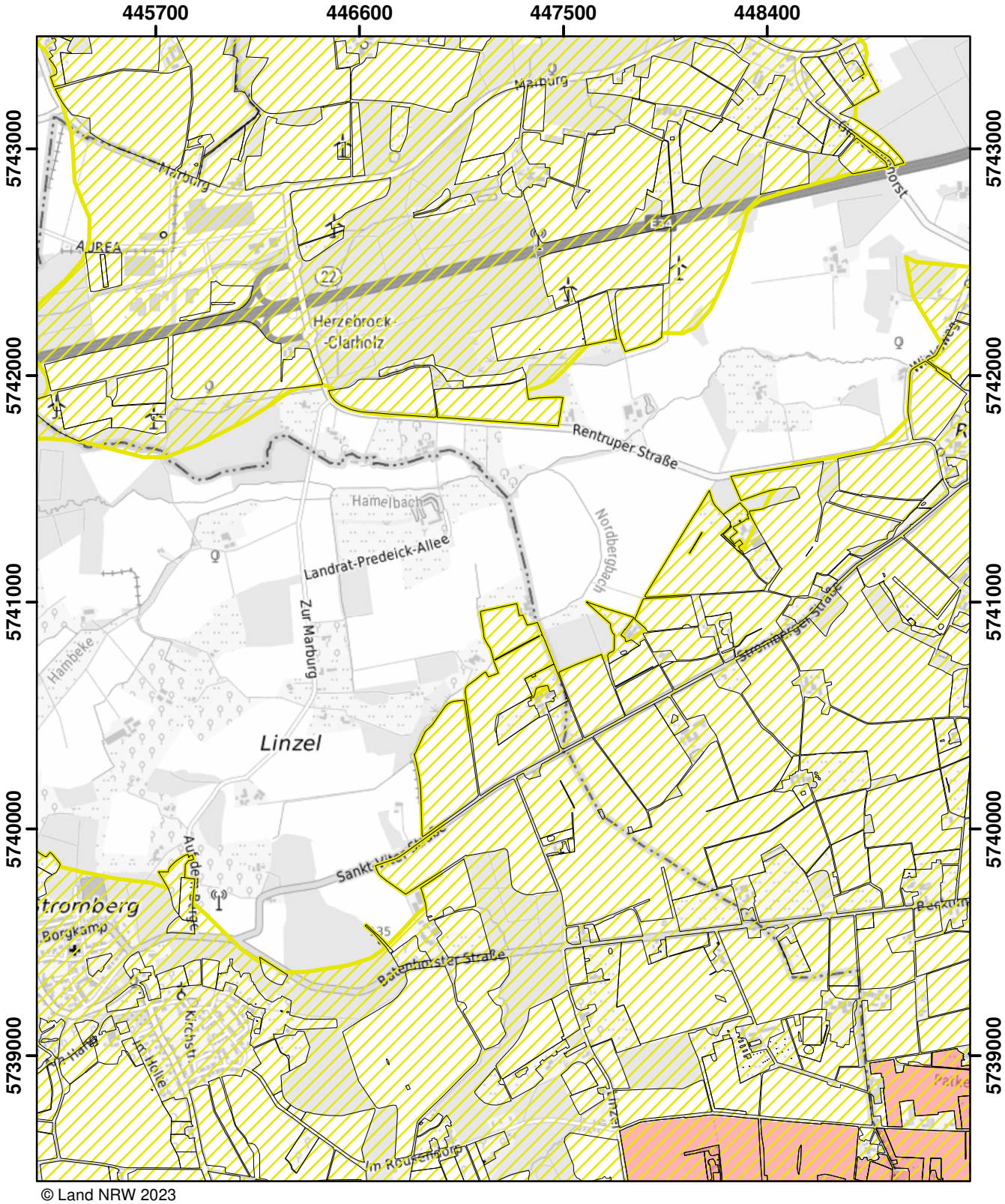

© Land NRW 2023

Mit Nitrat belastete Gebiete und eutrophierte Gebiete nach § 13a DüV, Stand Januar 2025

- eutrophierte Gebiete nach § 13 AVV GeA
- mit Nitrat belastete Gebiete nach § 7 AVV GeA
- "betroffene Feldblockflächen" in nitratbelasteten/eutrophierten Gebieten
- Staats-, Landesgrenze

0 0,5 1 1,5 Kilometer

Blatt: P41	Erstellt: 14.11.2024
Maßstab: 1:25.000	
Landesamt für Natur, Umwelt und Verbraucherschutz	

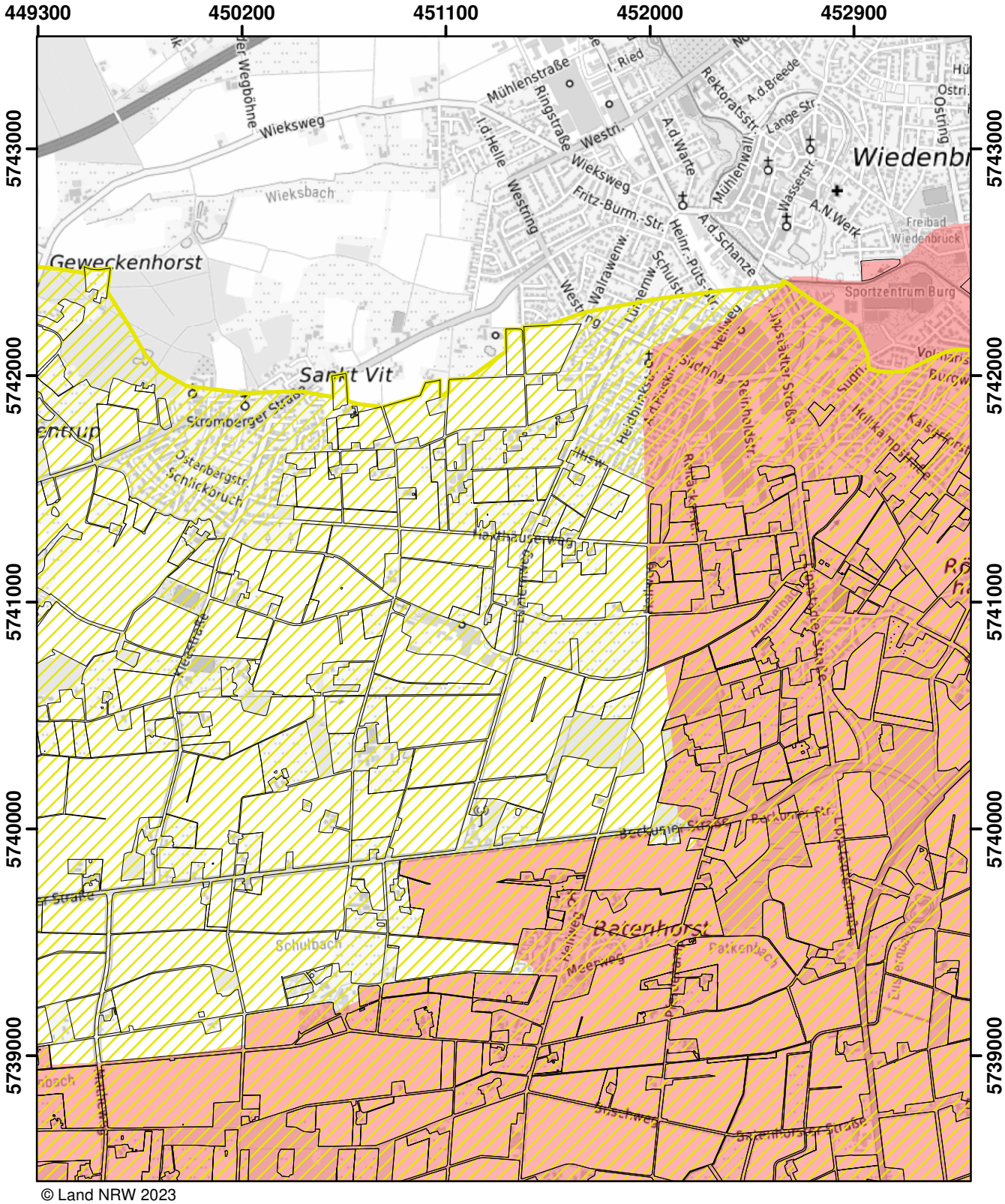

© Land NRW 2023

Mit Nitrat belastete Gebiete und eutrophierte Gebiete nach § 13a DüV, Stand Januar 2025

- eutrophierte Gebiete nach § 13 AVV GeA
- mit Nitrat belastete Gebiete nach § 7 AVV GeA
- "betroffene Feldblockflächen" in nitratbelasteten/eutrophierten Gebieten
- Staats-, Landesgrenze

0 0,5 1 1,5 Kilometer

Blatt: P42	Erstellt: 14.11.2024
Maßstab: 1:25.000	
Landesamt für Natur, Umwelt und Verbraucherschutz	

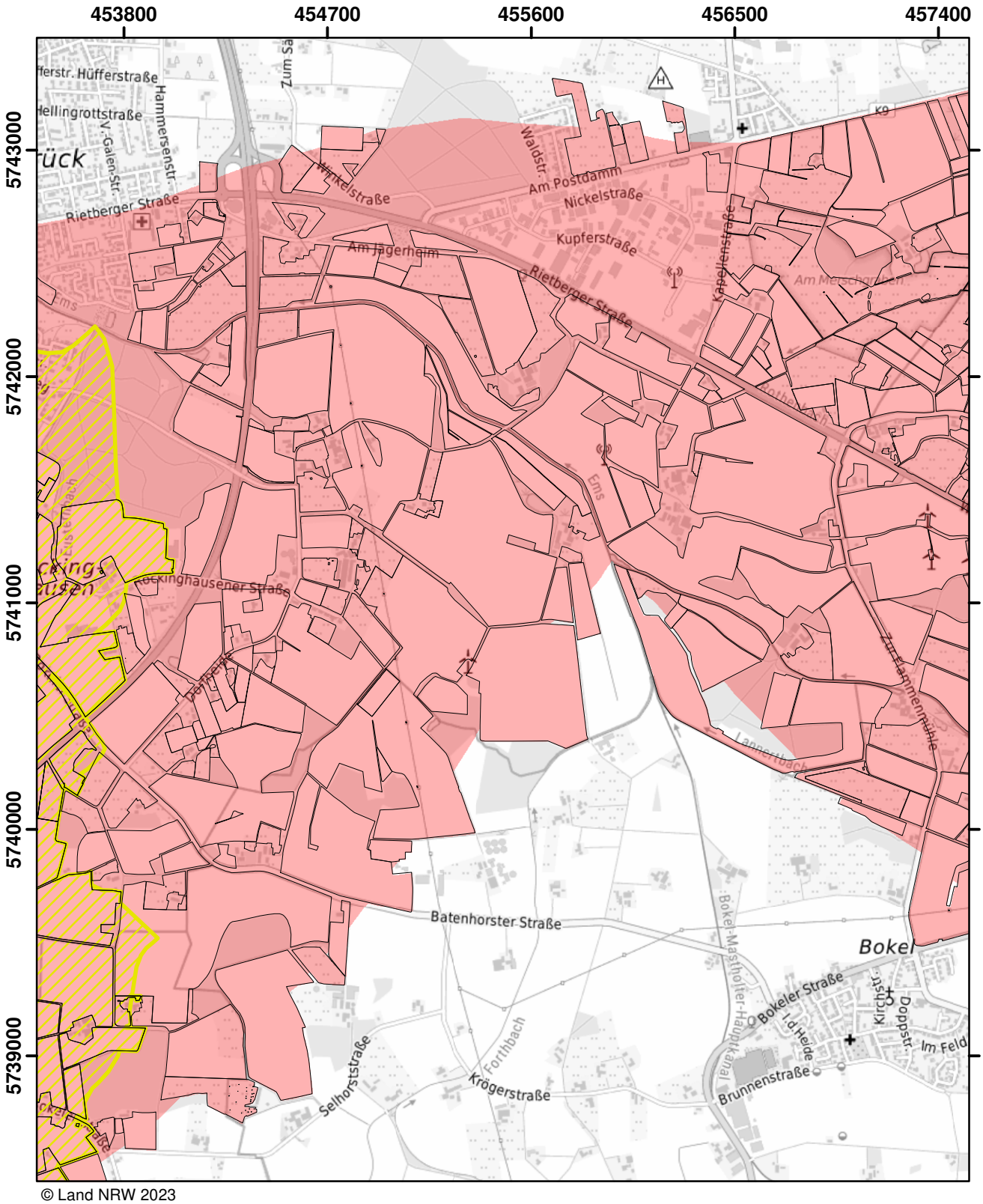

© Land NRW 2023

Mit Nitrat belastete Gebiete und eutrophierte Gebiete nach § 13a DüV, Stand Januar 2025

- eutrophierte Gebiete nach § 13 AVV GeA
- mit Nitrat belastete Gebiete nach § 7 AVV GeA
- "betroffene Feldblockflächen" in nitratbelasteten/eutrophierten Gebieten
- Staats-, Landesgrenze

0 0,5 1 1,5 Kilometer

Blatt: P43	Erstellt: 14.11.2024
Maßstab: 1:25.000	
Landesamt für Natur, Umwelt und Verbraucherschutz	

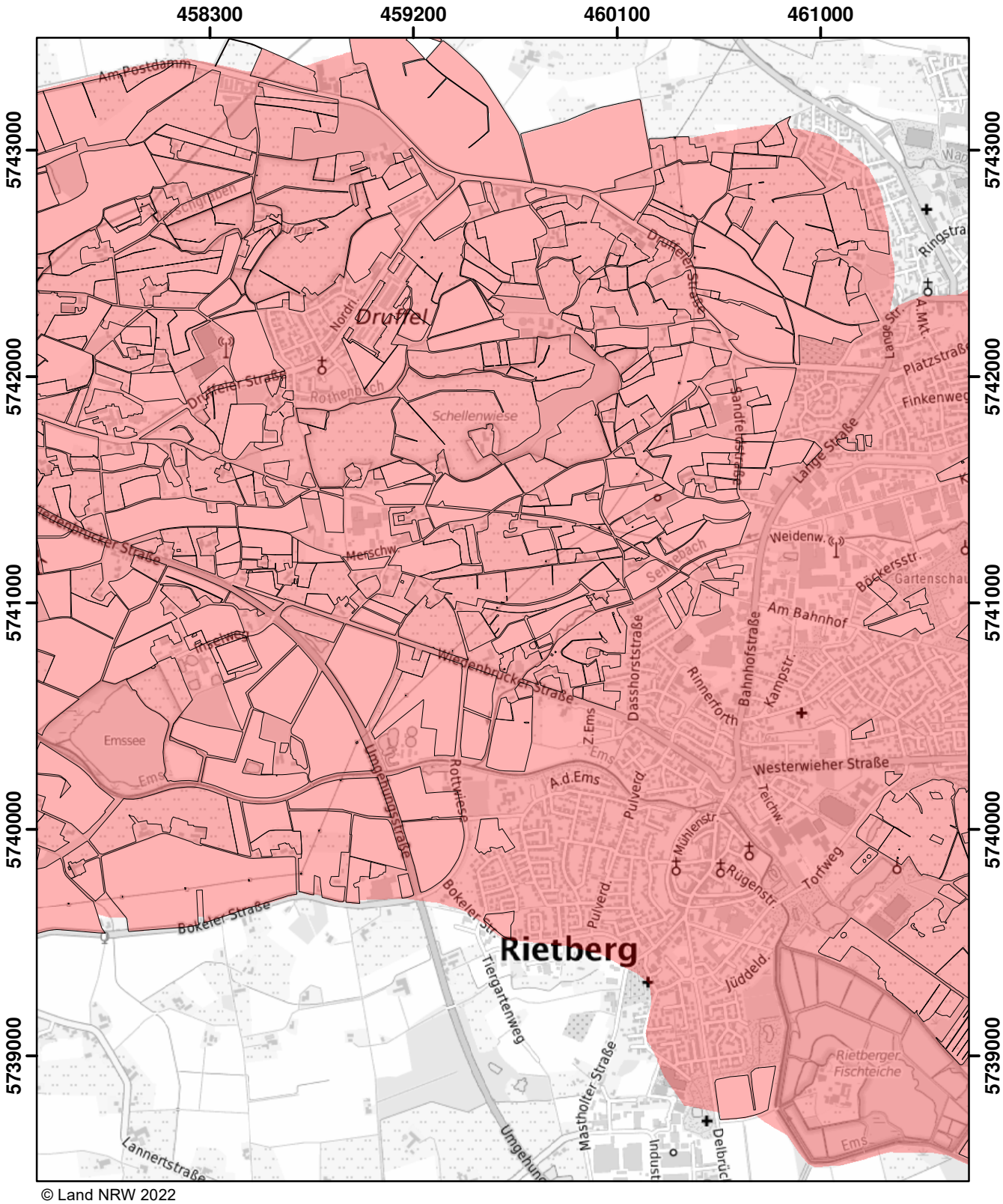

© Land NRW 2022

Mit Nitrat belastete Gebiete und eutrophierte Gebiete nach § 13a DüV, Stand Dezember 2022

- eutrophierte Gebiete nach § 13 AVV
- nitratbelastete Gebiete nach § 7 AVV
- "betroffene Feldblockflächen" in nitratbelasteten/eutrophierten Gebieten
- Staats-, Landesgrenze

0 0,5 1 1,5 Kilometer

Blatt: P44	Erstellt: 11.11.2022
Maßstab: 1:25.000	
Landesamt für Natur, Umwelt und Verbraucherschutz	

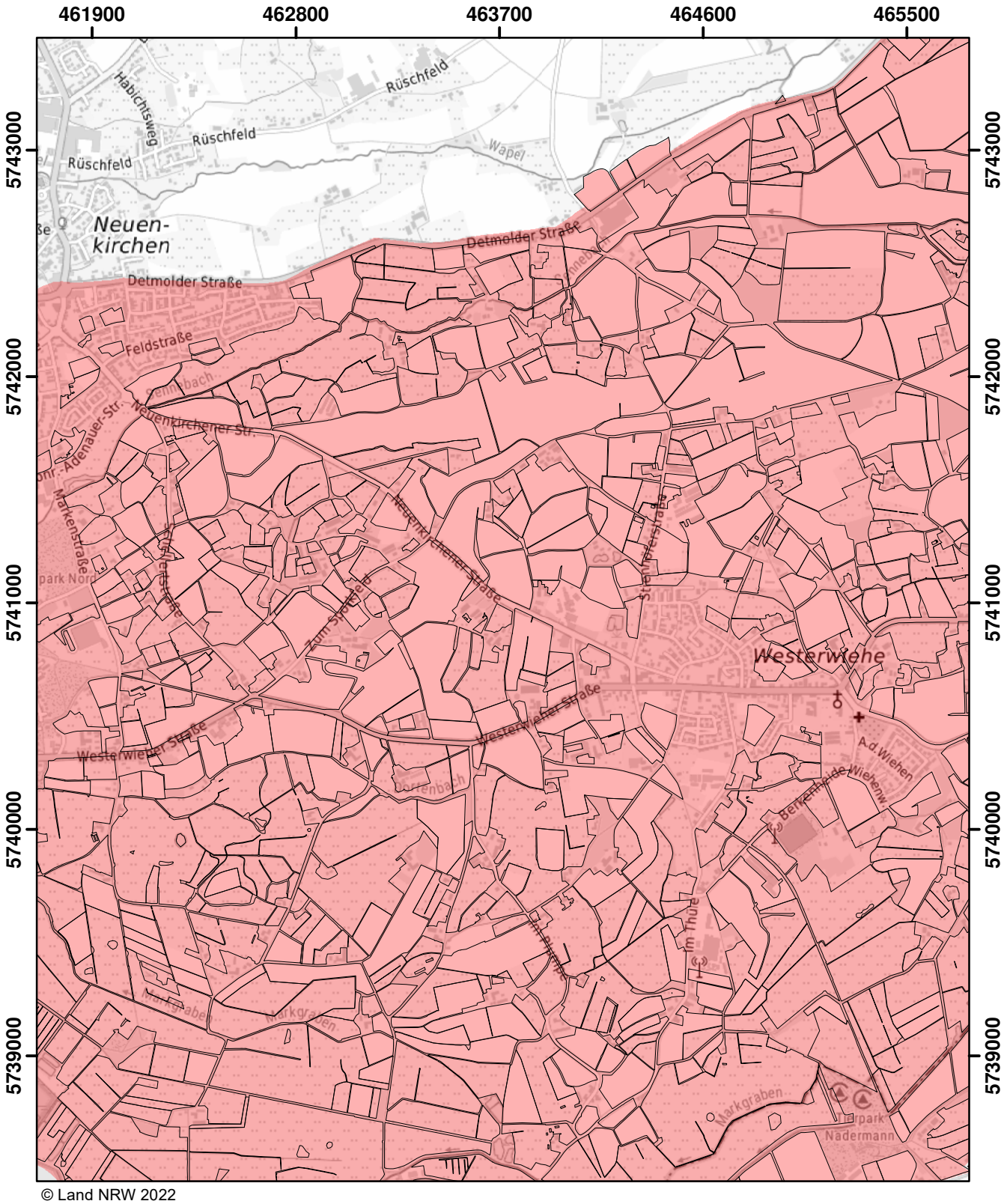

© Land NRW 2022

Mit Nitrat belastete Gebiete und eutrophierte Gebiete nach § 13a DüV, Stand Dezember 2022

- eutrophierte Gebiete nach § 13 AVV
- nitratbelastete Gebiete nach § 7 AVV
- "betroffene Feldblockflächen" in nitratbelasteten/eutrophierten Gebieten
- Staats-, Landesgrenze

Kilometer
0 0,5 1 1,5

Blatt: P45	Erstellt: 11.11.2022
Maßstab: 1:25.000	
Landesamt für Natur, Umwelt und Verbraucherschutz	

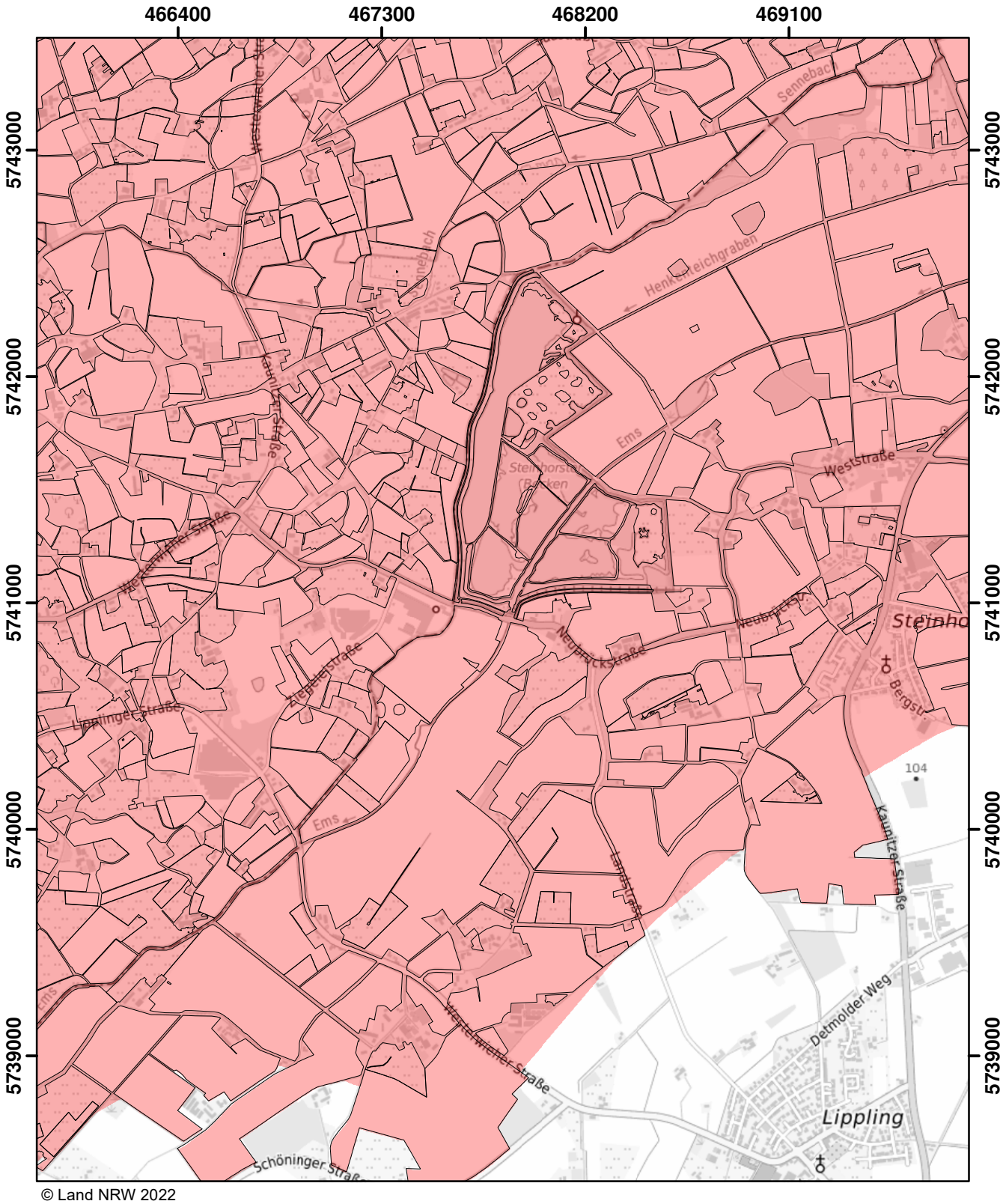

© Land NRW 2022

Mit Nitrat belastete Gebiete und eutrophierte Gebiete nach § 13a DüV, Stand Dezember 2022

- eutrophierte Gebiete nach § 13 AVV
- nitratbelastete Gebiete nach § 7 AVV
- "betroffene Feldblockflächen" in nitratbelasteten/eutrophierten Gebieten
- Staats-, Landesgrenze

0 0,5 1 1,5 Kilometer

Blatt: P46	Erstellt: 11.11.2022
Maßstab: 1:25.000	
Landesamt für Natur, Umwelt und Verbraucherschutz	

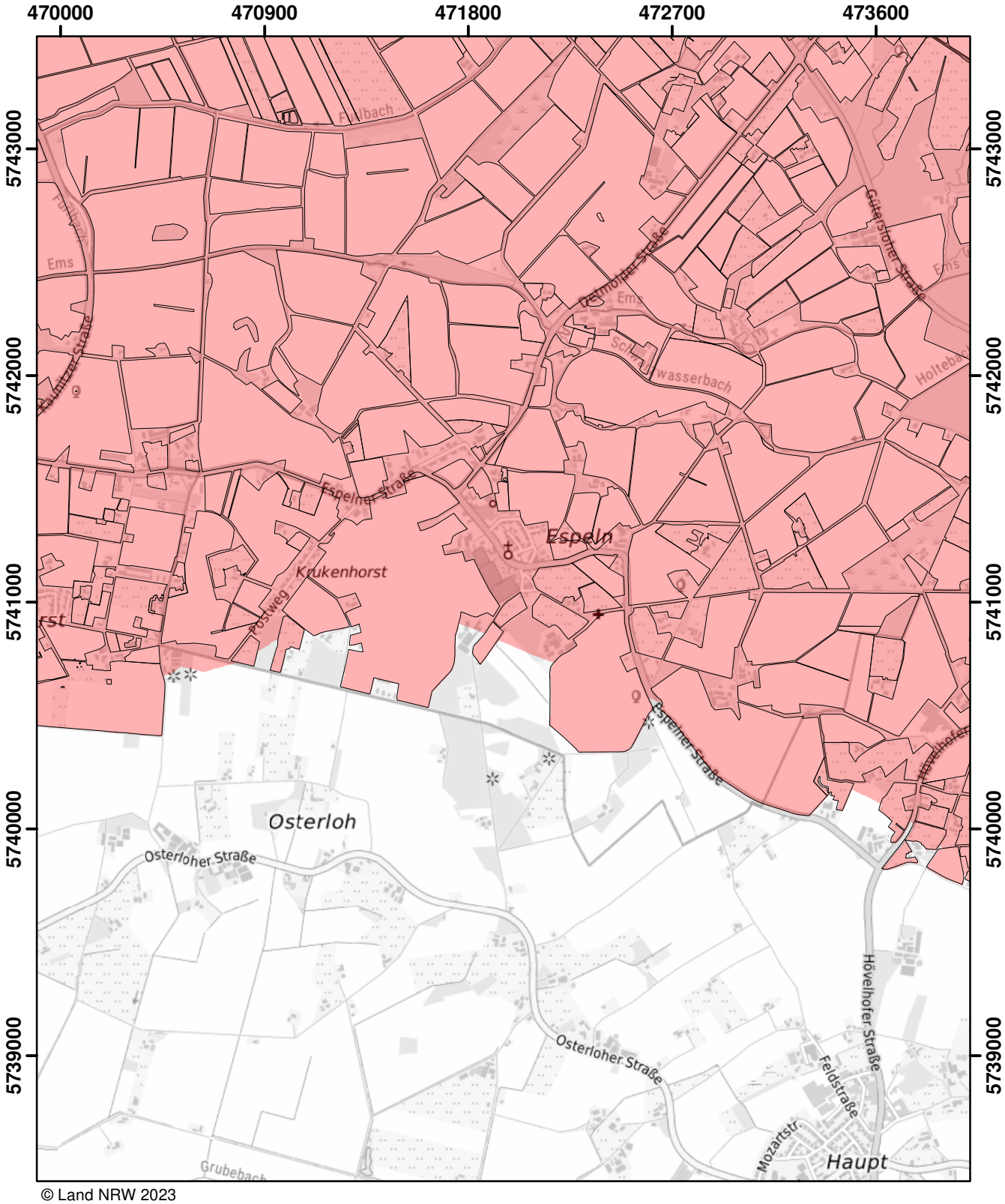

© Land NRW 2023

Mit Nitrat belastete Gebiete und eutrophierte Gebiete nach § 13a DüV, Stand Januar 2025

- eutrophierte Gebiete nach § 13 AVV GeA
- mit Nitrat belastete Gebiete nach § 7 AVV GeA
- "betroffene Feldblockflächen" in nitratbelasteten/eutrophierten Gebieten
- Staats-, Landesgrenze

0 0,5 1 1,5 Kilometer

Blatt: P47	Erstellt: 14.11.2024
Maßstab: 1:25.000	
Landesamt für Natur, Umwelt und Verbraucherschutz	

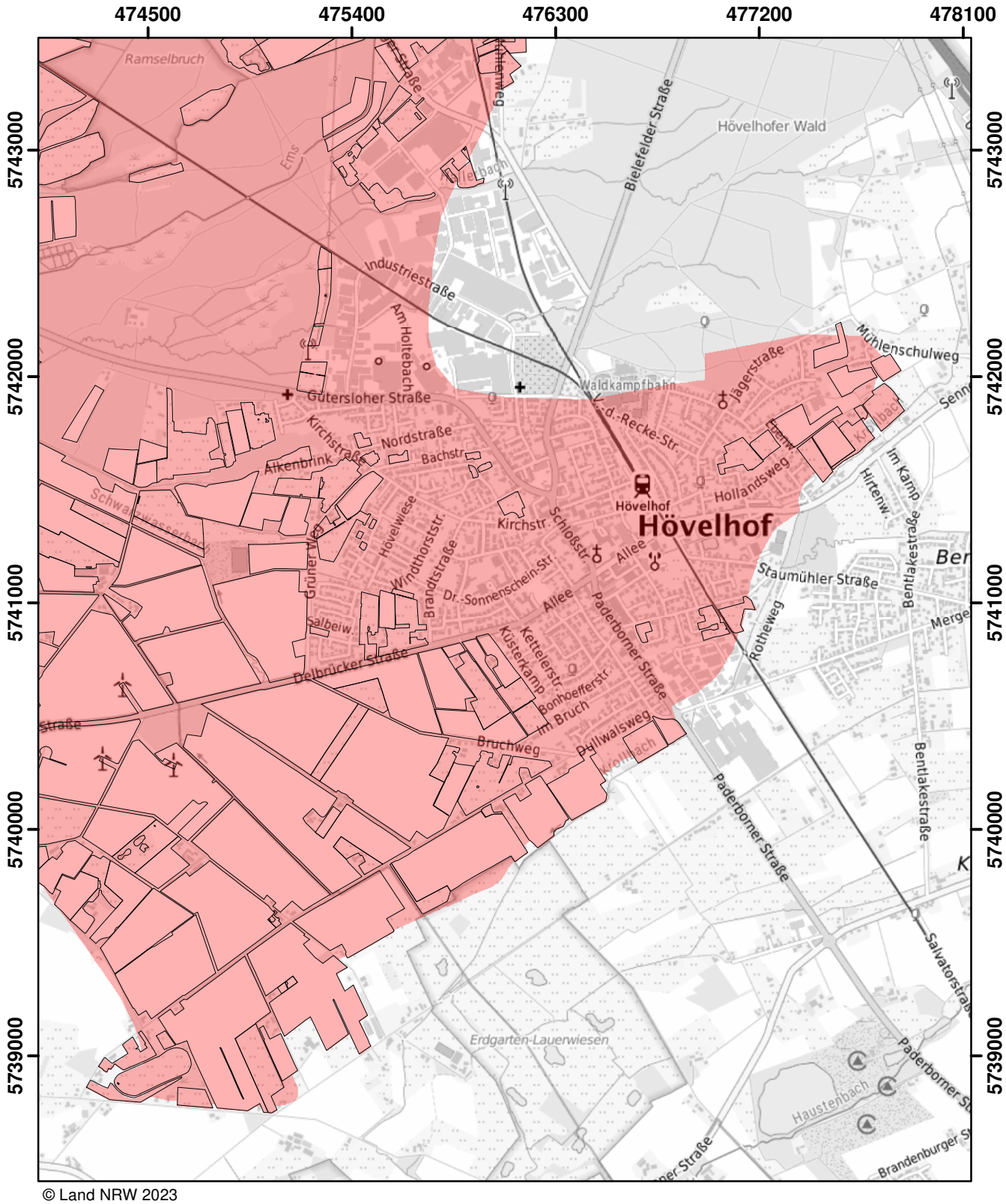

© Land NRW 2023

Mit Nitrat belastete Gebiete und eutrophierte Gebiete nach § 13a DüV, Stand Januar 2025

- eutrophierte Gebiete nach § 13 AVV GeA
- mit Nitrat belastete Gebiete nach § 7 AVV GeA
- "betroffene Feldblockflächen" in nitratbelasteten/eutrophierten Gebieten
- Staats-, Landesgrenze

0 0,5 1 1,5 Kilometer

Blatt: P48	Erstellt: 14.11.2024
Maßstab: 1:25.000	
Landesamt für Natur, Umwelt und Verbraucherschutz	

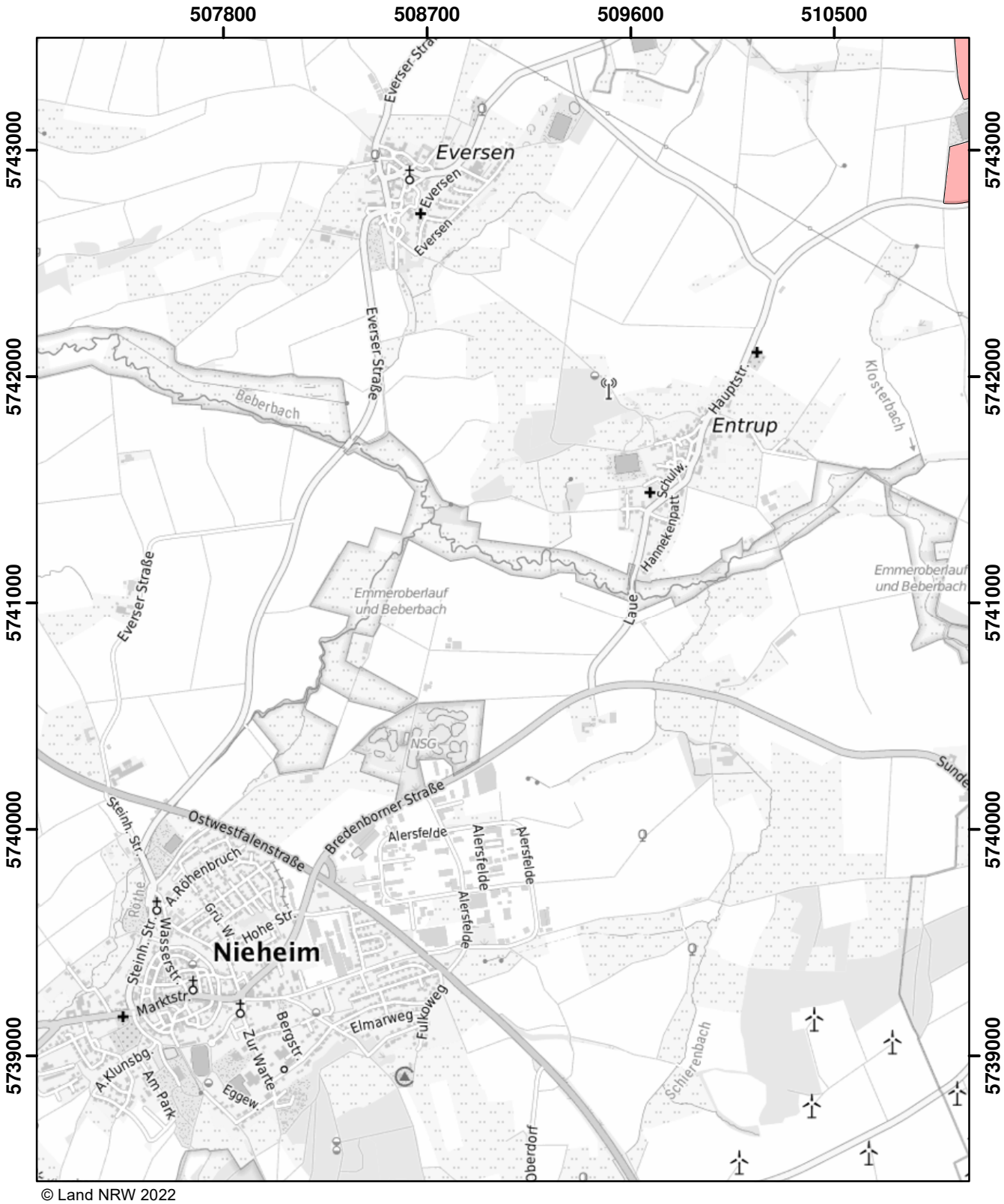

© Land NRW 2022

Mit Nitrat belastete Gebiete und eutrophierte Gebiete nach § 13a DüV, Stand Dezember 2022

- eutrophierte Gebiete nach § 13 AVV
- nitratbelastete Gebiete nach § 7 AVV
- "betroffene Feldblockflächen" in nitratbelasteten/eutrophierten Gebieten
- Staats-, Landesgrenze

0 0,5 1 1,5 Kilometer

Blatt: P56	Erstellt: 11.11.2022
Maßstab: 1:25.000	
Landesamt für Natur, Umwelt und Verbraucherschutz	

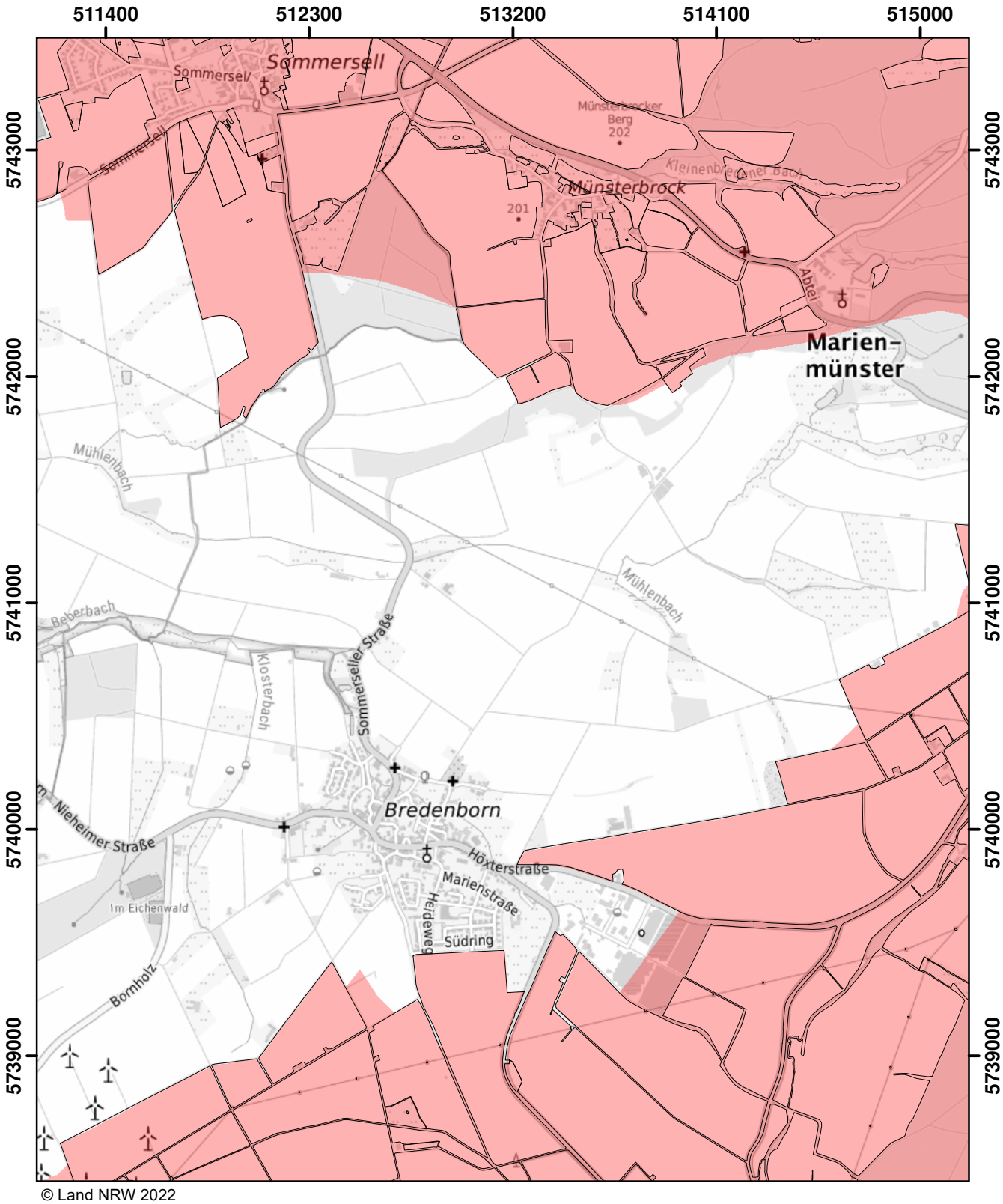

© Land NRW 2022

Mit Nitrat belastete Gebiete und eutrophierte Gebiete nach § 13a DüV, Stand Dezember 2022

- eutrophierte Gebiete nach § 13 AVV
- nitratbelastete Gebiete nach § 7 AVV
- "betroffene Feldblockflächen" in nitratbelasteten/eutrophierten Gebieten
- Staats-, Landesgrenze

Kilometer
0 0,5 1 1,5

Blatt: P57	Erstellt: 11.11.2022
Maßstab: 1:25.000	
Landesamt für Natur, Umwelt und Verbraucherschutz	

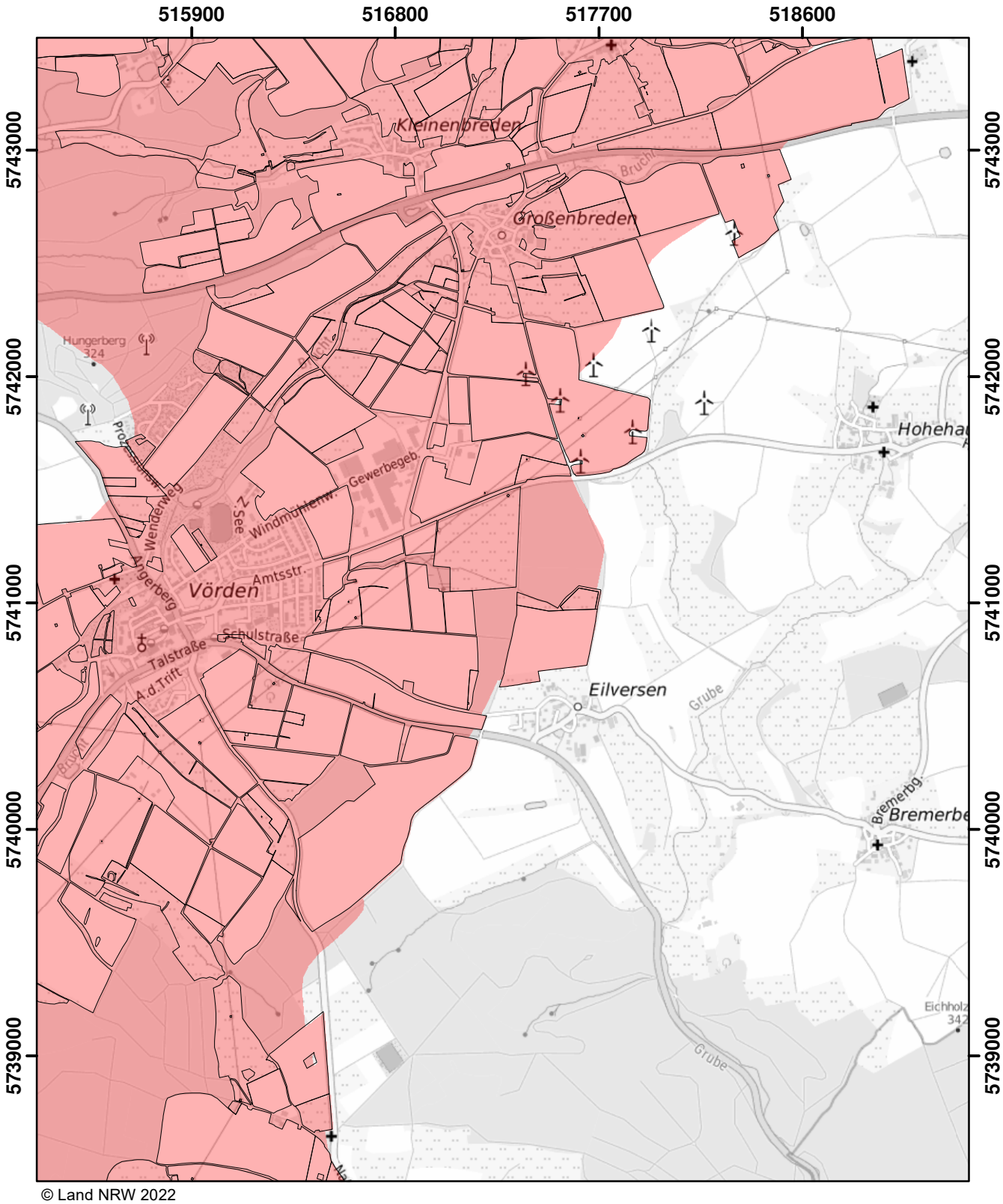

© Land NRW 2022

Mit Nitrat belastete Gebiete und eutrophierte Gebiete nach § 13a DüV, Stand Dezember 2022

- eutrophierte Gebiete nach § 13 AVV
- nitratbelastete Gebiete nach § 7 AVV
- "betroffene Feldblockflächen" in nitratbelasteten/eutrophierten Gebieten
- Staats-, Landesgrenze

0 0,5 1 1,5 Kilometer

Blatt: P58	Erstellt: 11.11.2022
Maßstab: 1:25.000	
Landesamt für Natur, Umwelt und Verbraucherschutz	

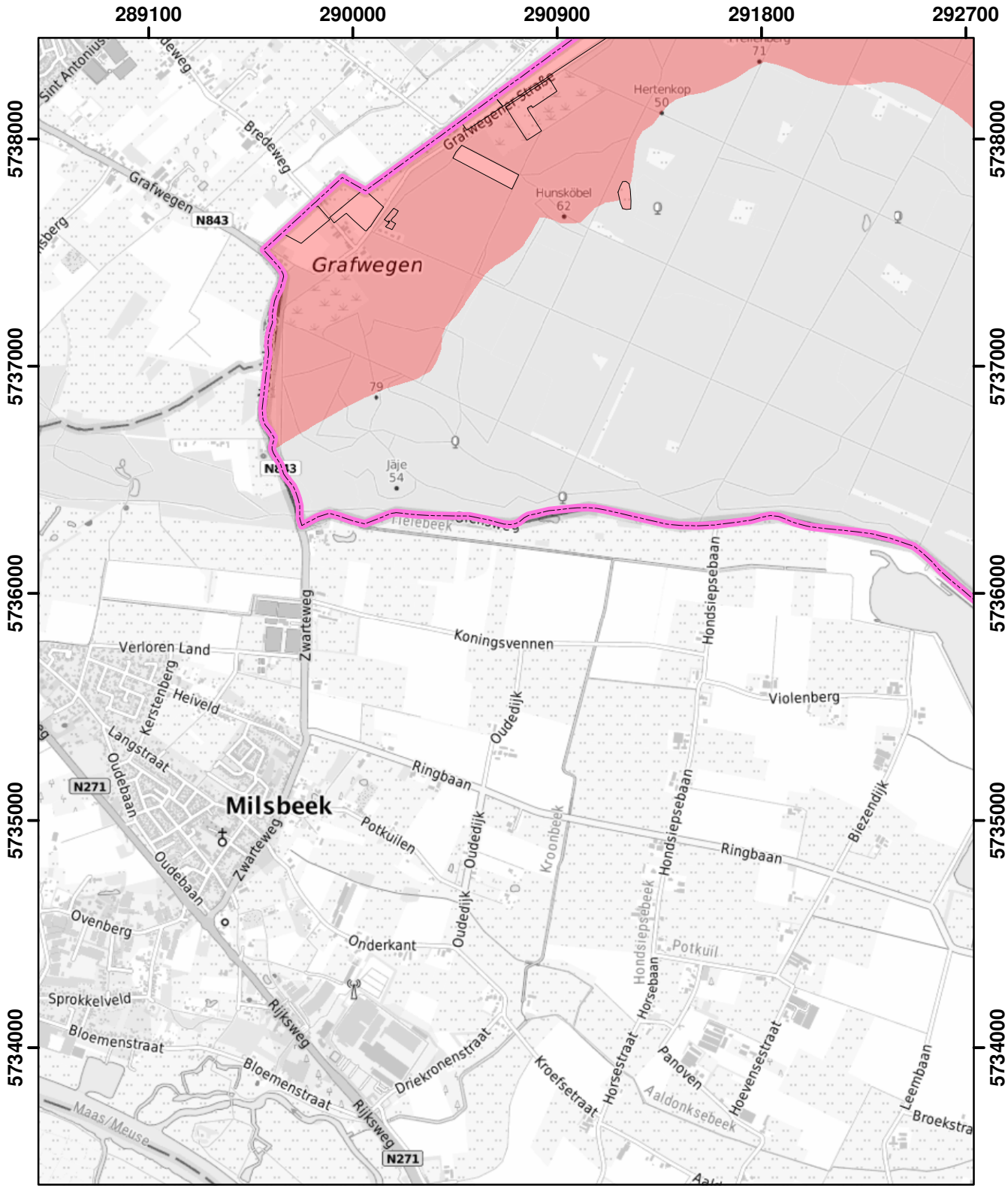

© Land NRW 2022

Mit Nitrat belastete Gebiete und eutrophierte Gebiete nach § 13a DüV, Stand Dezember 2022

- eutrophierte Gebiete nach § 13 AVV
- nitratbelastete Gebiete nach § 7 AVV
- "betroffene Feldblockflächen" in nitratbelasteten/eutrophierten Gebieten
- Staats-, Landesgrenze

0 0,5 1 1,5 Kilometer

Blatt: Q3	Erstellt: 11.11.2022
Maßstab: 1:25.000	
Landesamt für Natur, Umwelt und Verbraucherschutz	

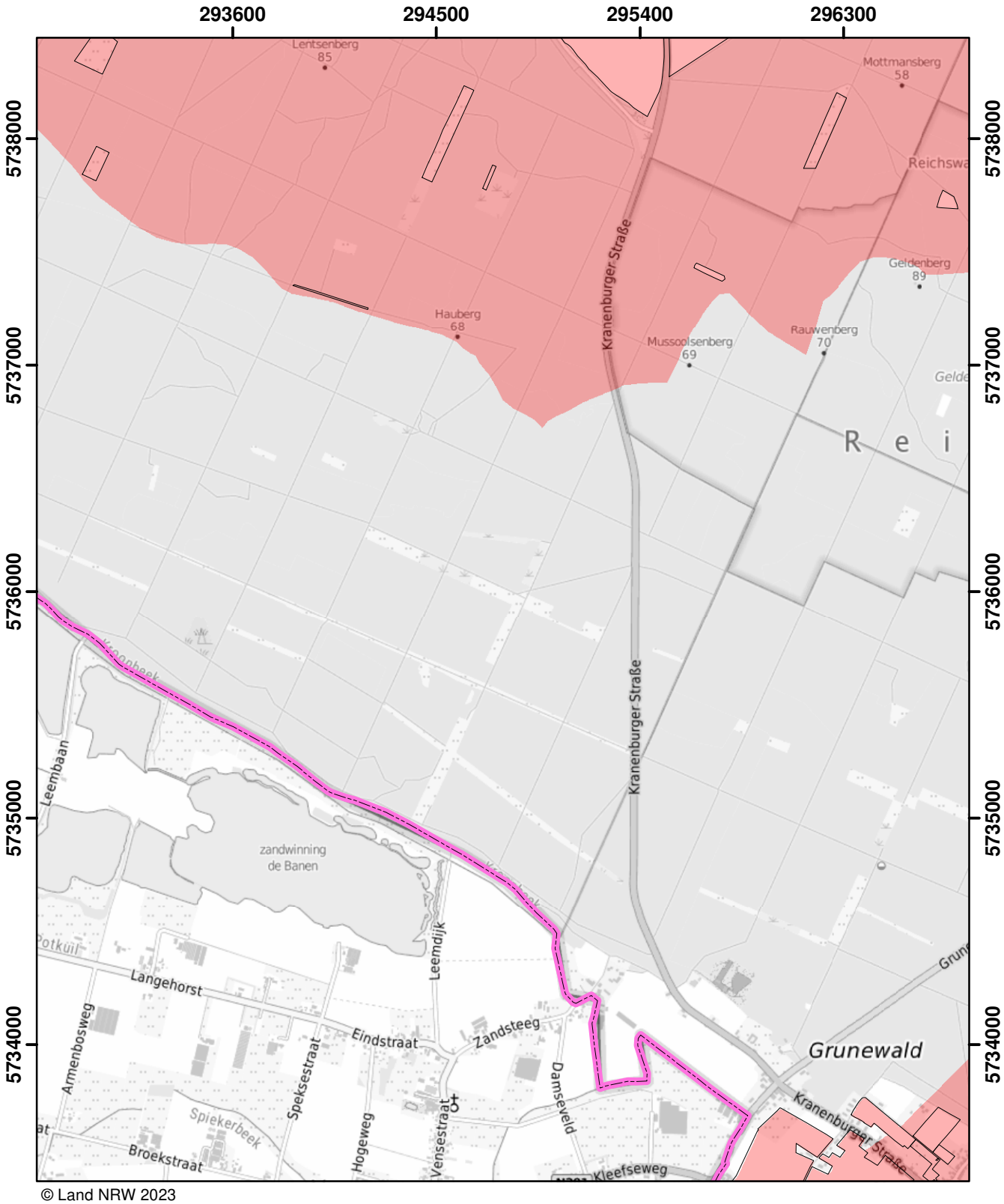

© Land NRW 2023

Mit Nitrat belastete Gebiete und eutrophierte Gebiete nach § 13a DüV, Stand Januar 2025

- eutrophierte Gebiete nach § 13 AVV GeA
- mit Nitrat belastete Gebiete nach § 7 AVV GeA
- "betroffene Feldblockflächen" in nitratbelasteten/eutrophierten Gebieten
- Staats-, Landesgrenze

0 0,5 1 1,5 Kilometer

Blatt: Q4	Erstellt: 14.11.2024
Maßstab: 1:25.000	
Landesamt für Natur, Umwelt und Verbraucherschutz	

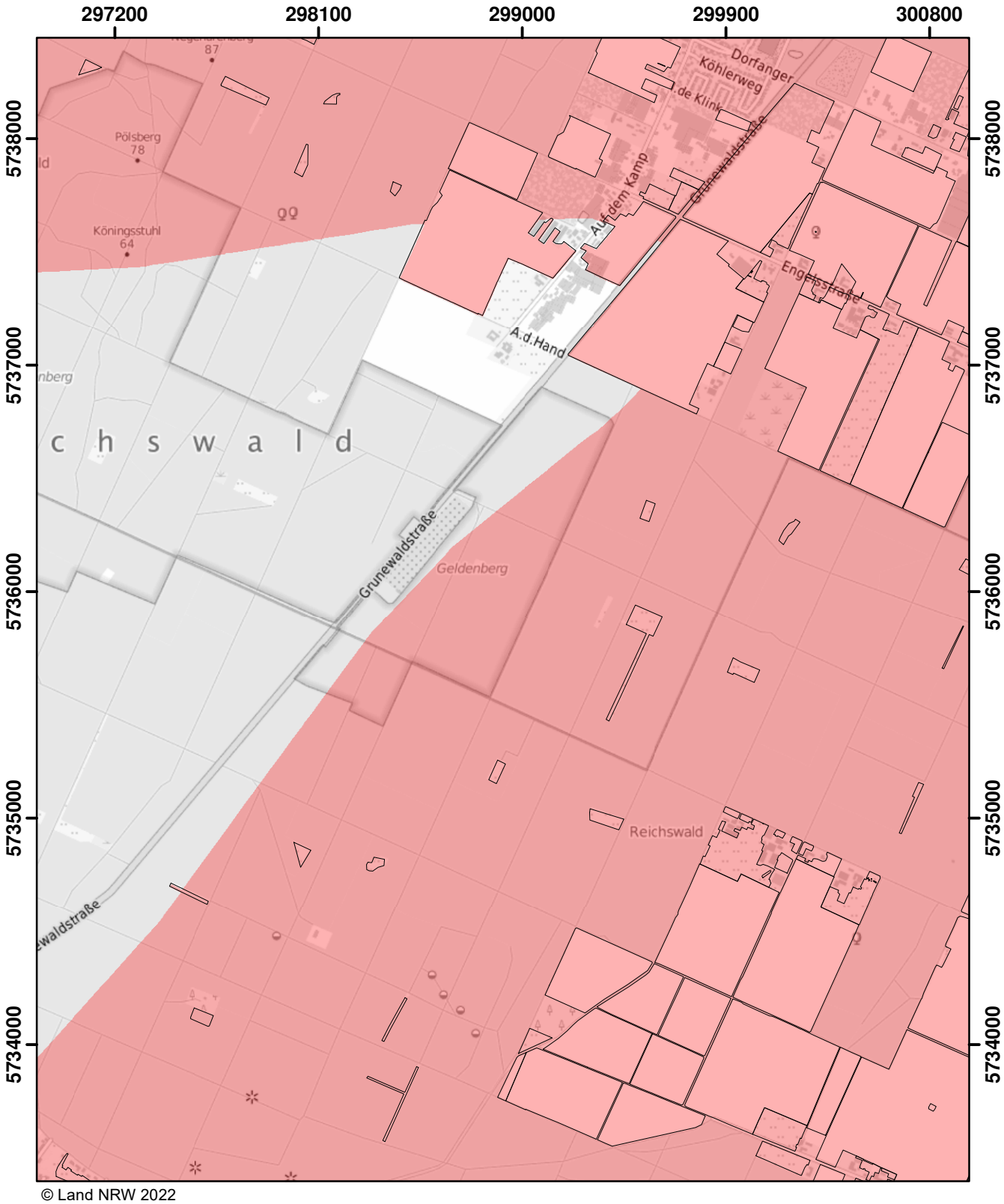

© Land NRW 2022

Mit Nitrat belastete Gebiete und eutrophierte Gebiete nach § 13a DüV, Stand Dezember 2022

- eutrophierte Gebiete nach § 13 AVV
- nitratbelastete Gebiete nach § 7 AVV
- "betroffene Feldblockflächen" in nitratbelasteten/eutrophierten Gebieten
- Staats-, Landesgrenze

0 0,5 1 1,5 Kilometer

Blatt: Q5	Erstellt: 11.11.2022
Maßstab: 1:25.000	
Landesamt für Natur, Umwelt und Verbraucherschutz	

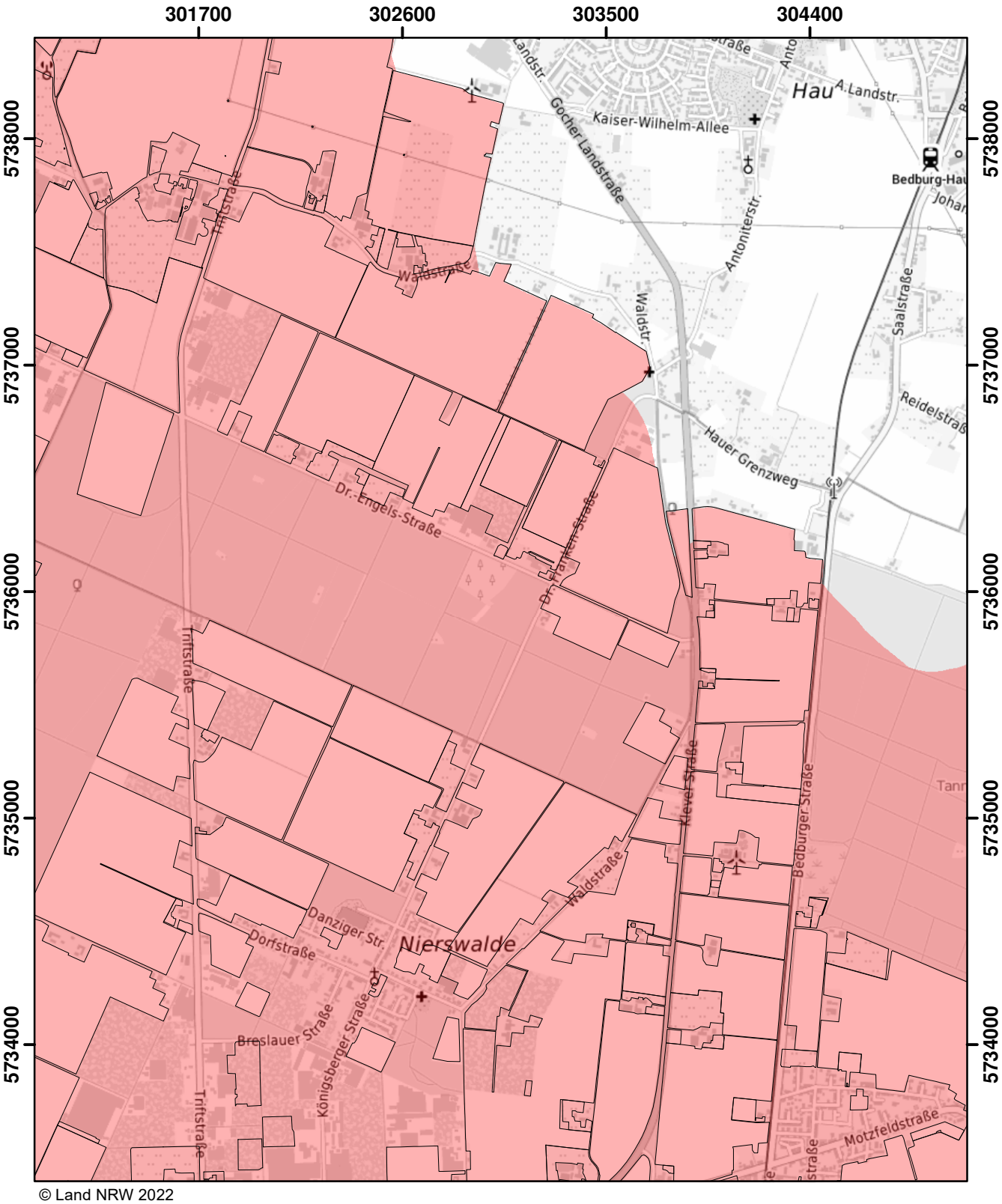

© Land NRW 2022

Mit Nitrat belastete Gebiete und eutrophierte Gebiete nach § 13a DüV, Stand Dezember 2022

- eutrophierte Gebiete nach § 13 AVV
- nitratbelastete Gebiete nach § 7 AVV
- "betroffene Feldblockflächen" in nitratbelasteten/eutrophierten Gebieten
- Staats-, Landesgrenze

0 0,5 1 1,5 Kilometer

Blatt: Q6	Erstellt: 11.11.2022
Maßstab: 1:25.000	
Landesamt für Natur, Umwelt und Verbraucherschutz	

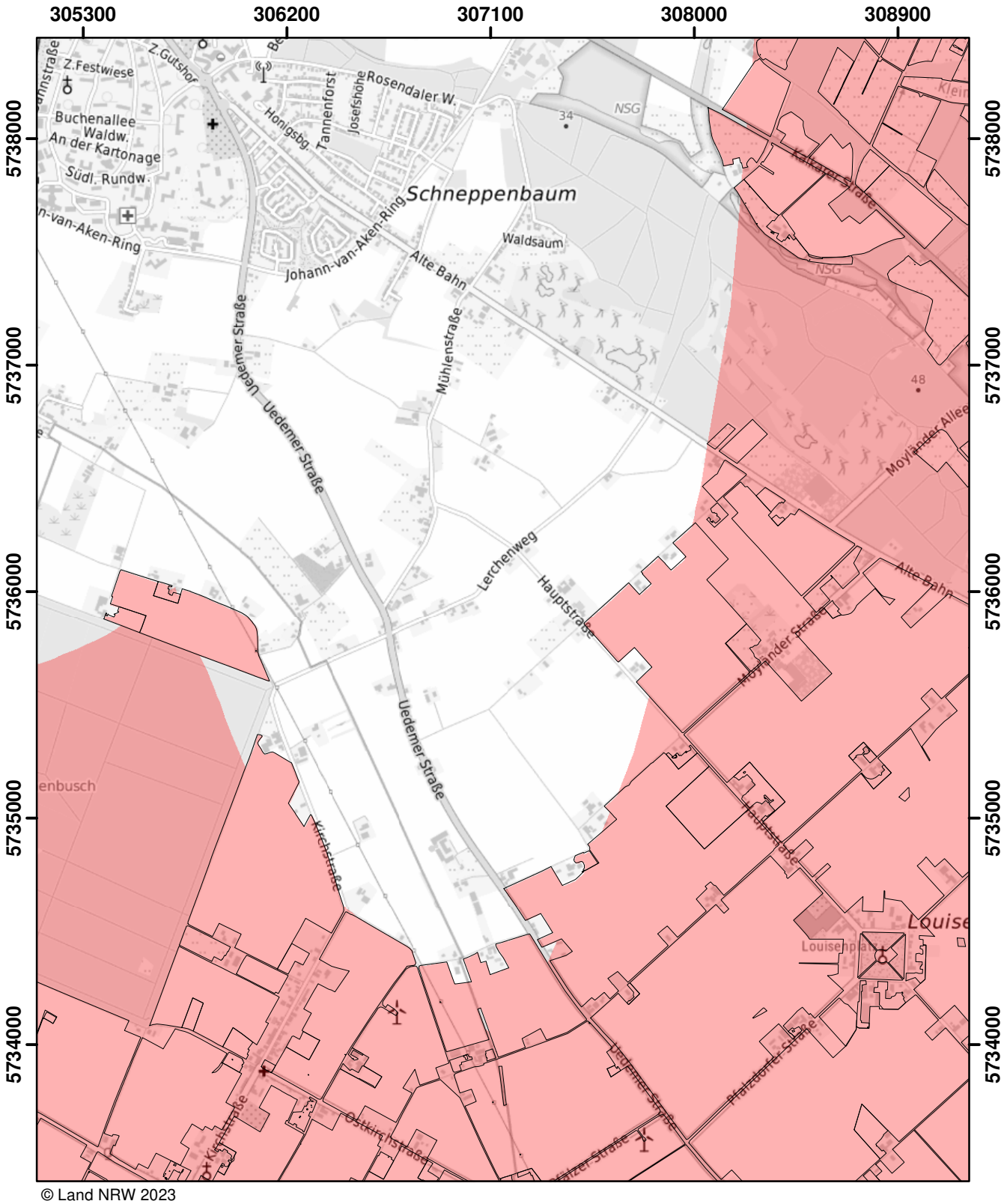

© Land NRW 2023

Mit Nitrat belastete Gebiete und eutrophierte Gebiete nach § 13a DüV, Stand Januar 2025

- eutrophierte Gebiete nach § 13 AVV GeA
- mit Nitrat belastete Gebiete nach § 7 AVV GeA
- "betroffene Feldblockflächen" in nitratbelasteten/eutrophierten Gebieten
- Staats-, Landesgrenze

0 0,5 1 1,5 Kilometer

Blatt: Q7	Erstellt: 14.11.2024
Maßstab: 1:25.000	
Landesamt für Natur, Umwelt und Verbraucherschutz	

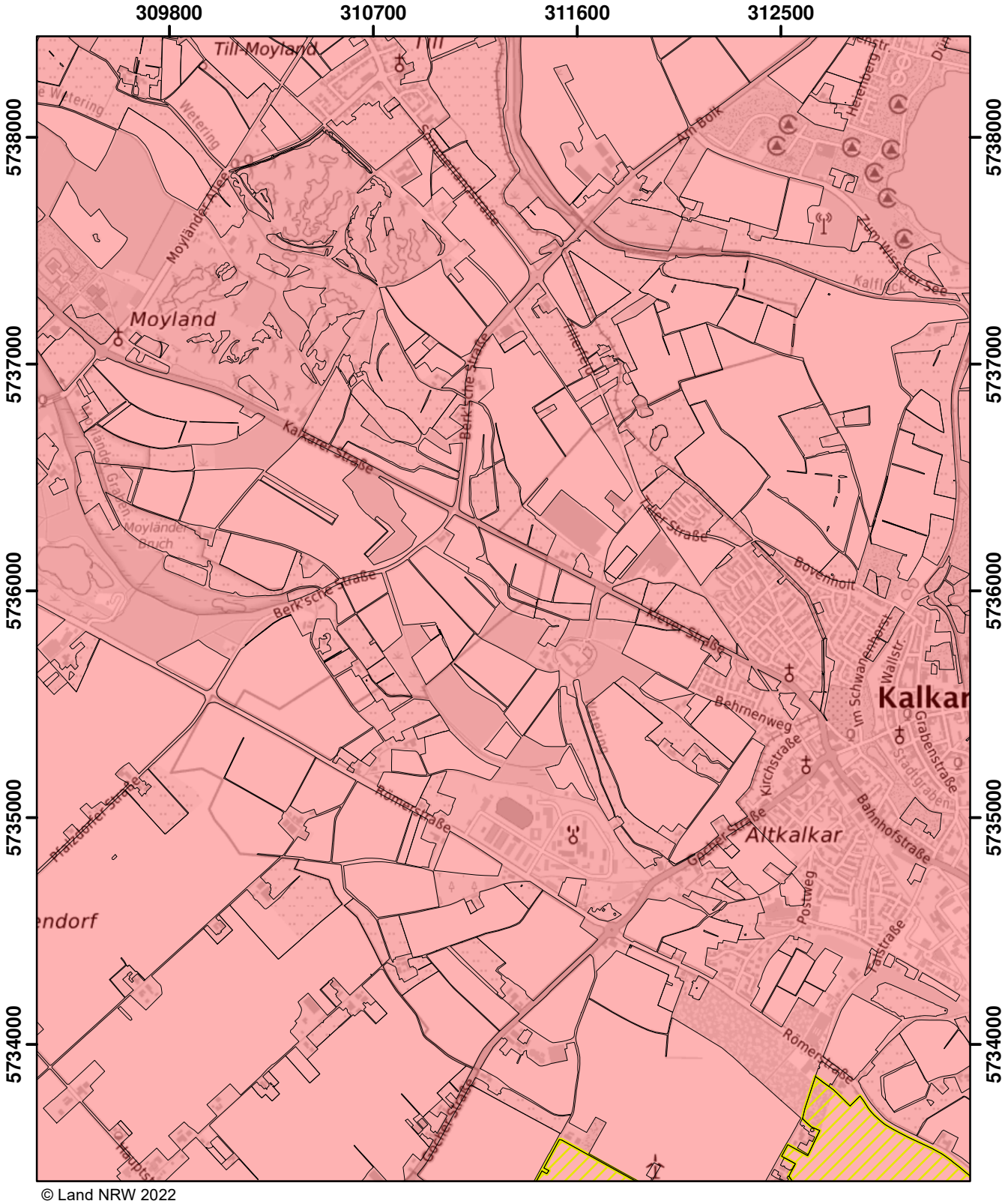

© Land NRW 2022

Mit Nitrat belastete Gebiete und eutrophierte Gebiete nach § 13a DüV, Stand Dezember 2022

- eutrophierte Gebiete nach § 13 AVV
- nitratbelastete Gebiete nach § 7 AVV
- "betroffene Feldblockflächen" in nitratbelasteten/eutrophierten Gebieten
- Staats-, Landesgrenze

Kilometer
0 0,5 1 1,5

Blatt: Q8	Erstellt: 11.11.2022
Maßstab: 1:25.000	
Landesamt für Natur, Umwelt und Verbraucherschutz	

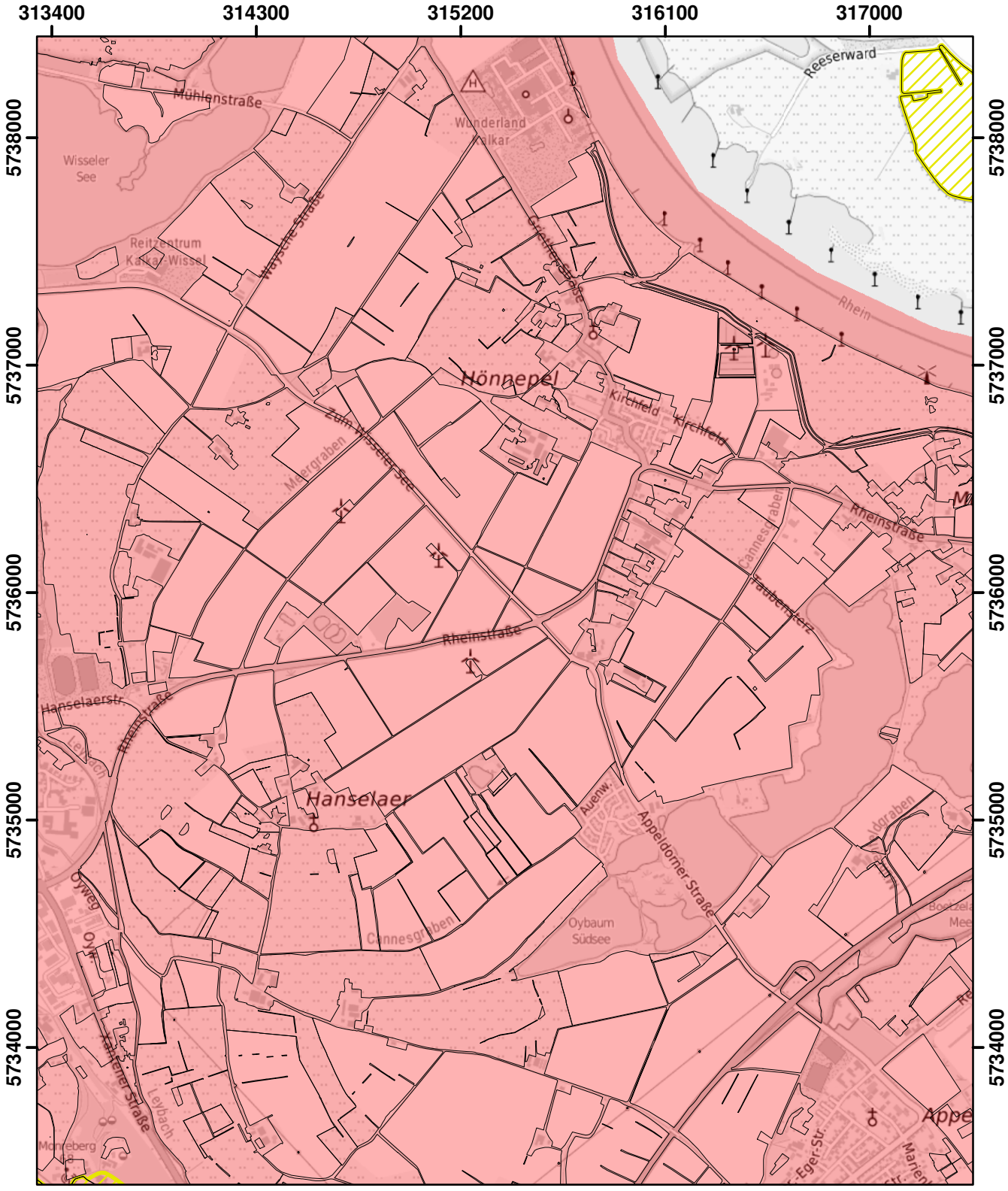

© Land NRW 2022

Mit Nitrat belastete Gebiete und eutrophierte Gebiete nach § 13a DüV, Stand Dezember 2022

- eutrophierte Gebiete nach § 13 AVV
- nitratbelastete Gebiete nach § 7 AVV
- "betroffene Feldblockflächen" in nitratbelasteten/eutrophierten Gebieten
- Staats-, Landesgrenze

Kilometer
0 0,5 1 1,5

Blatt: Q9	Erstellt: 11.11.2022
Maßstab: 1:25.000	
Landesamt für Natur, Umwelt und Verbraucherschutz	

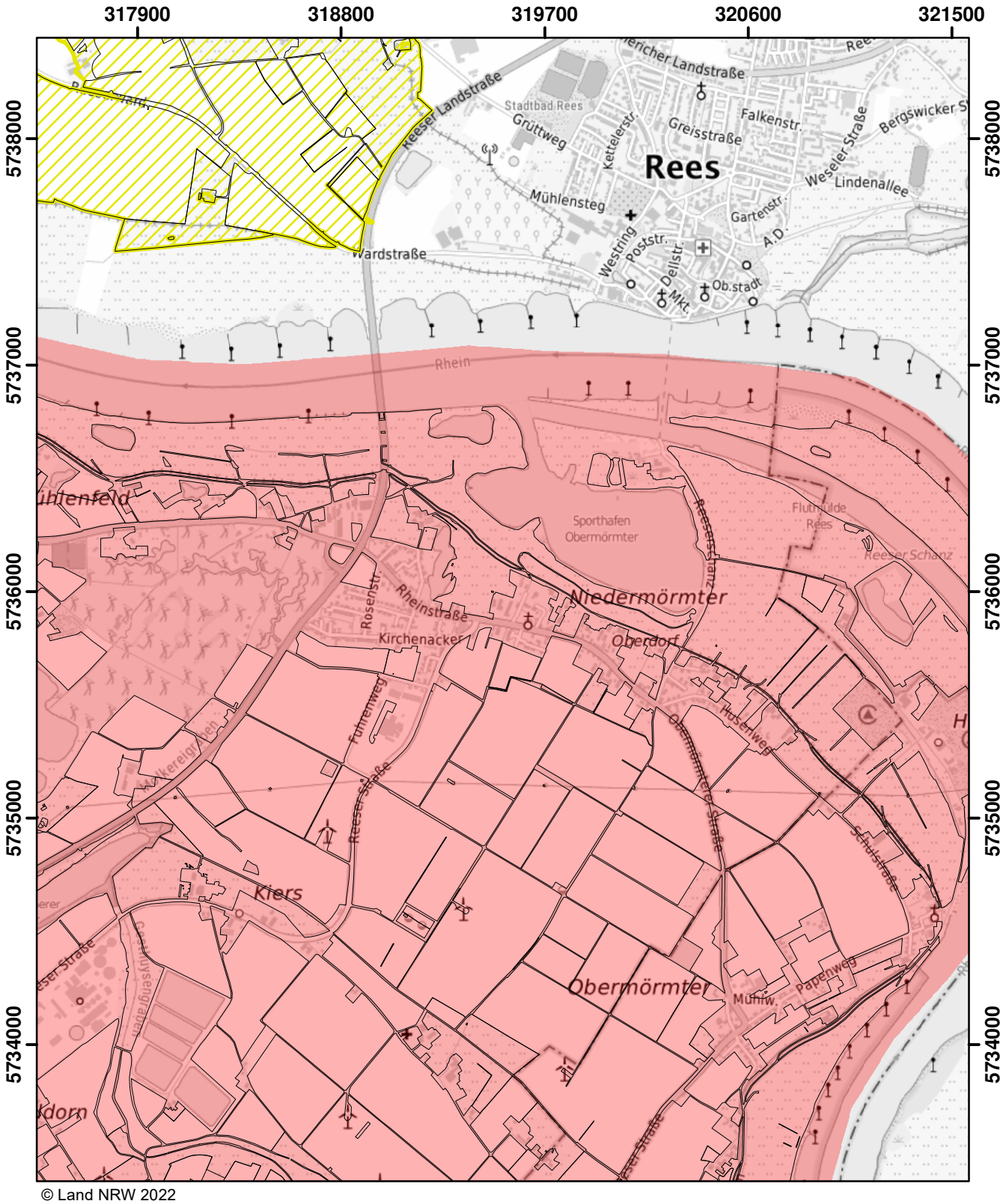

© Land NRW 2022

Mit Nitrat belastete Gebiete und eutrophierte Gebiete nach § 13a DüV, Stand Dezember 2022

- eutrophierte Gebiete nach § 13 AVV
- nitratbelastete Gebiete nach § 7 AVV
- "betroffene Feldblockflächen" in nitratbelasteten/eutrophierten Gebieten
- Staats-, Landesgrenze

Kilometer
0 0,5 1 1,5

Blatt: Q10	Erstellt: 11.11.2022
Maßstab: 1:25.000	
Landesamt für Natur, Umwelt und Verbraucherschutz	

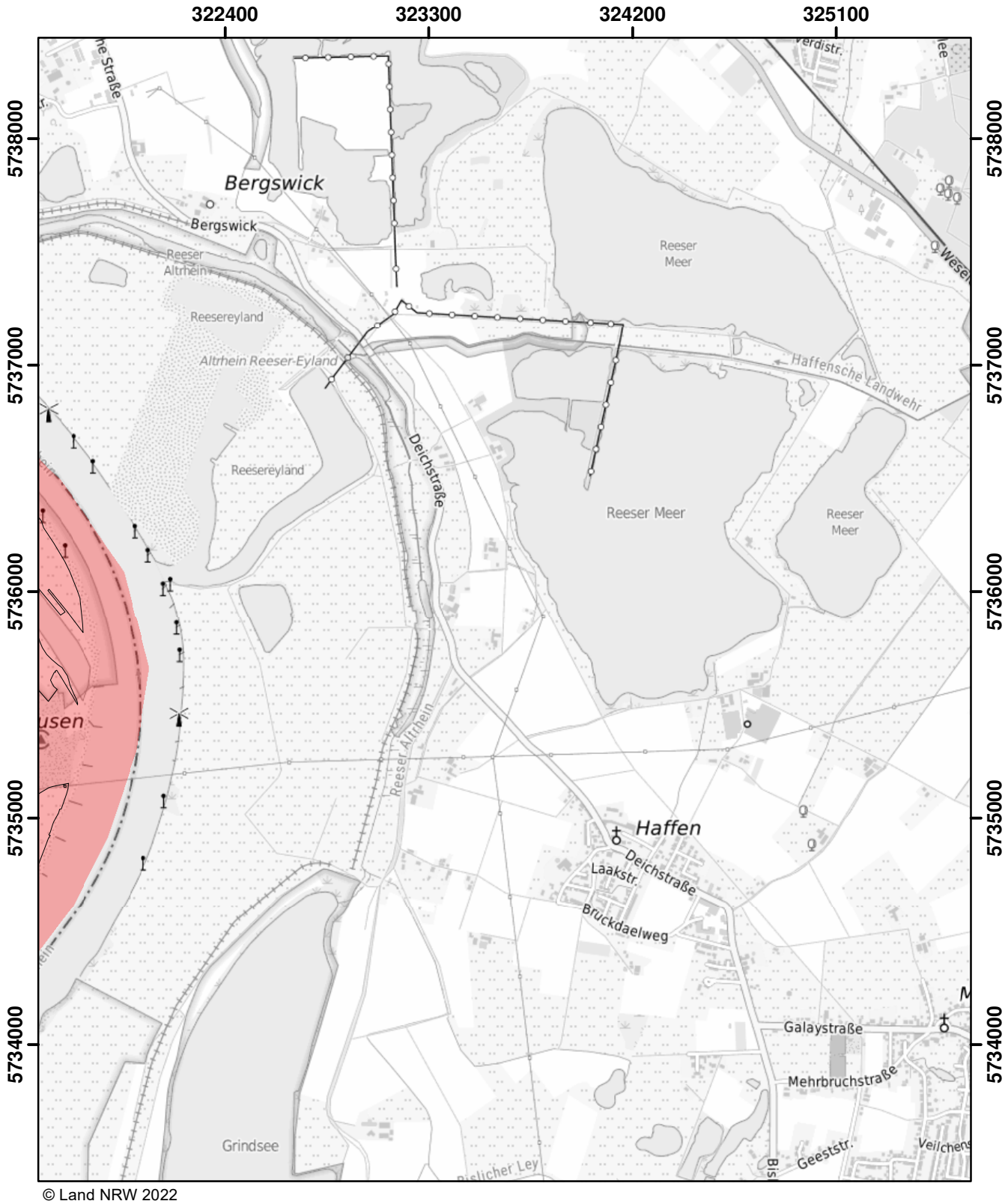

© Land NRW 2022

Mit Nitrat belastete Gebiete und eutrophierte Gebiete nach § 13a DüV, Stand Dezember 2022

- eutrophierte Gebiete nach § 13 AVV
- nitratbelastete Gebiete nach § 7 AVV
- "betroffene Feldblockflächen" in nitratbelasteten/eutrophierten Gebieten
- Staats-, Landesgrenze

0 0,5 1 1,5 Kilometer

Blatt: Q11	Erstellt: 11.11.2022
Maßstab: 1:25.000	
Landesamt für Natur, Umwelt und Verbraucherschutz	

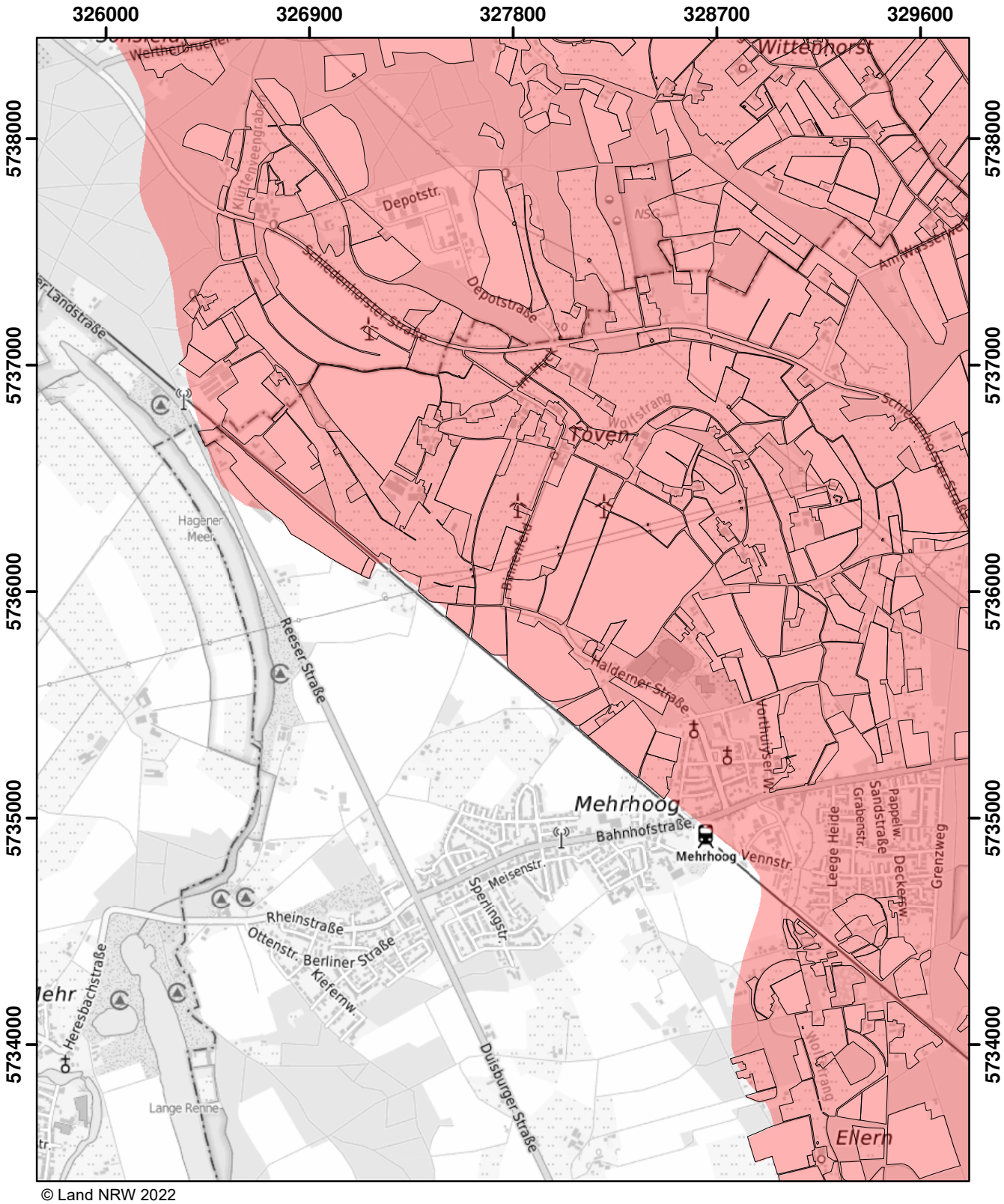

© Land NRW 2022

Mit Nitrat belastete Gebiete und eutrophierte Gebiete nach § 13a DüV, Stand Dezember 2022

- eutrophierte Gebiete nach § 13 AVV
- nitratbelastete Gebiete nach § 7 AVV
- "betroffene Feldblockflächen" in nitratbelasteten/eutrophierten Gebieten
- Staats-, Landesgrenze

Kilometer
0 0,5 1 1,5

Blatt: Q12	Erstellt: 11.11.2022
Maßstab: 1:25.000	
Landesamt für Natur, Umwelt und Verbraucherschutz	

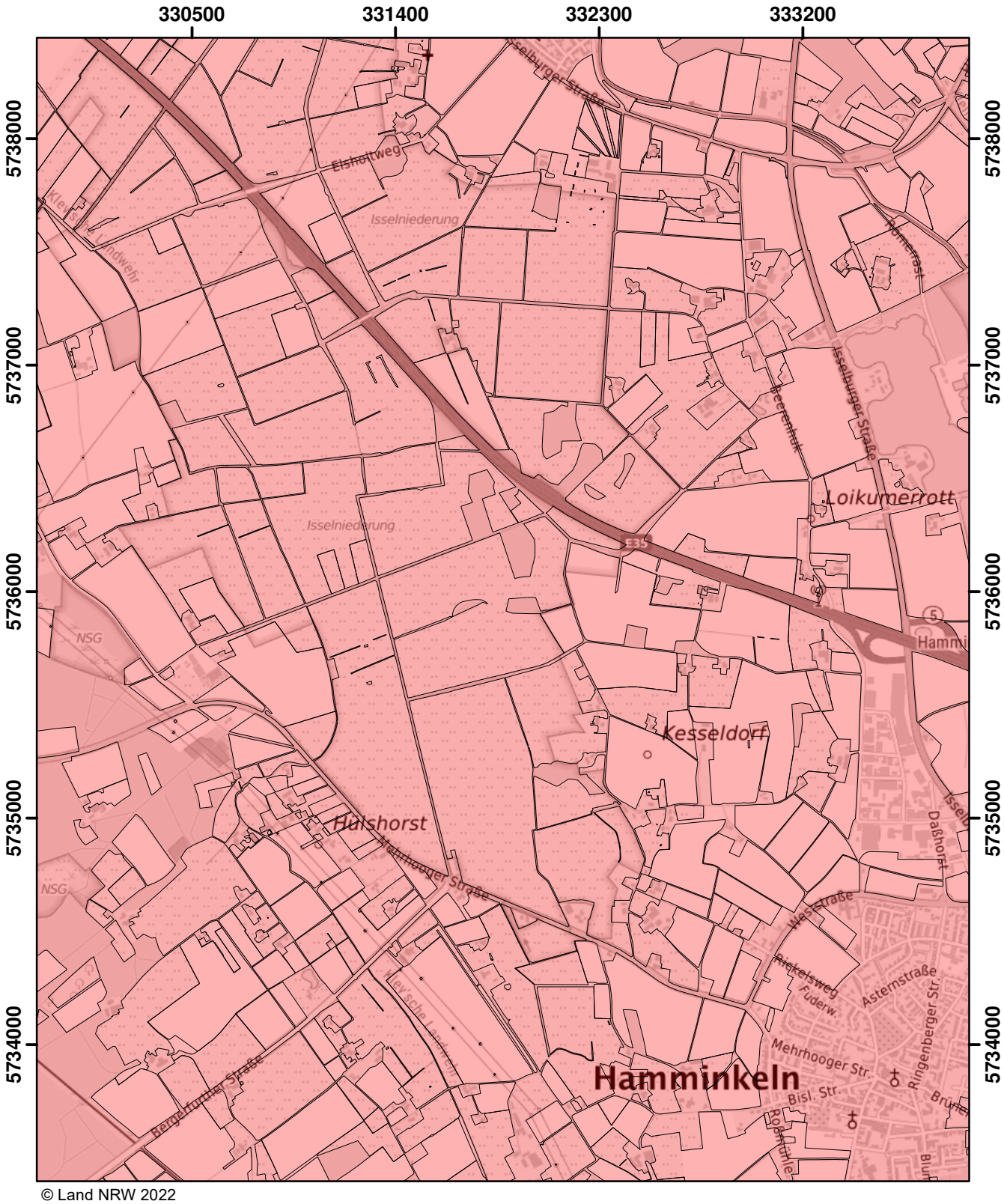

© Land NRW 2022

Mit Nitrat belastete Gebiete und eutrophierte Gebiete nach § 13a DüV, Stand Dezember 2022

- eutrophierte Gebiete nach § 13 AVV
- nitratbelastete Gebiete nach § 7 AVV
- "betroffene Feldblockflächen" in nitratbelasteten/eutrophierten Gebieten
- Staats-, Landesgrenze

0 0,5 1 1,5 Kilometer

Blatt: Q13	Erstellt: 11.11.2022
Maßstab: 1:25.000	
Landesamt für Natur, Umwelt und Verbraucherschutz	

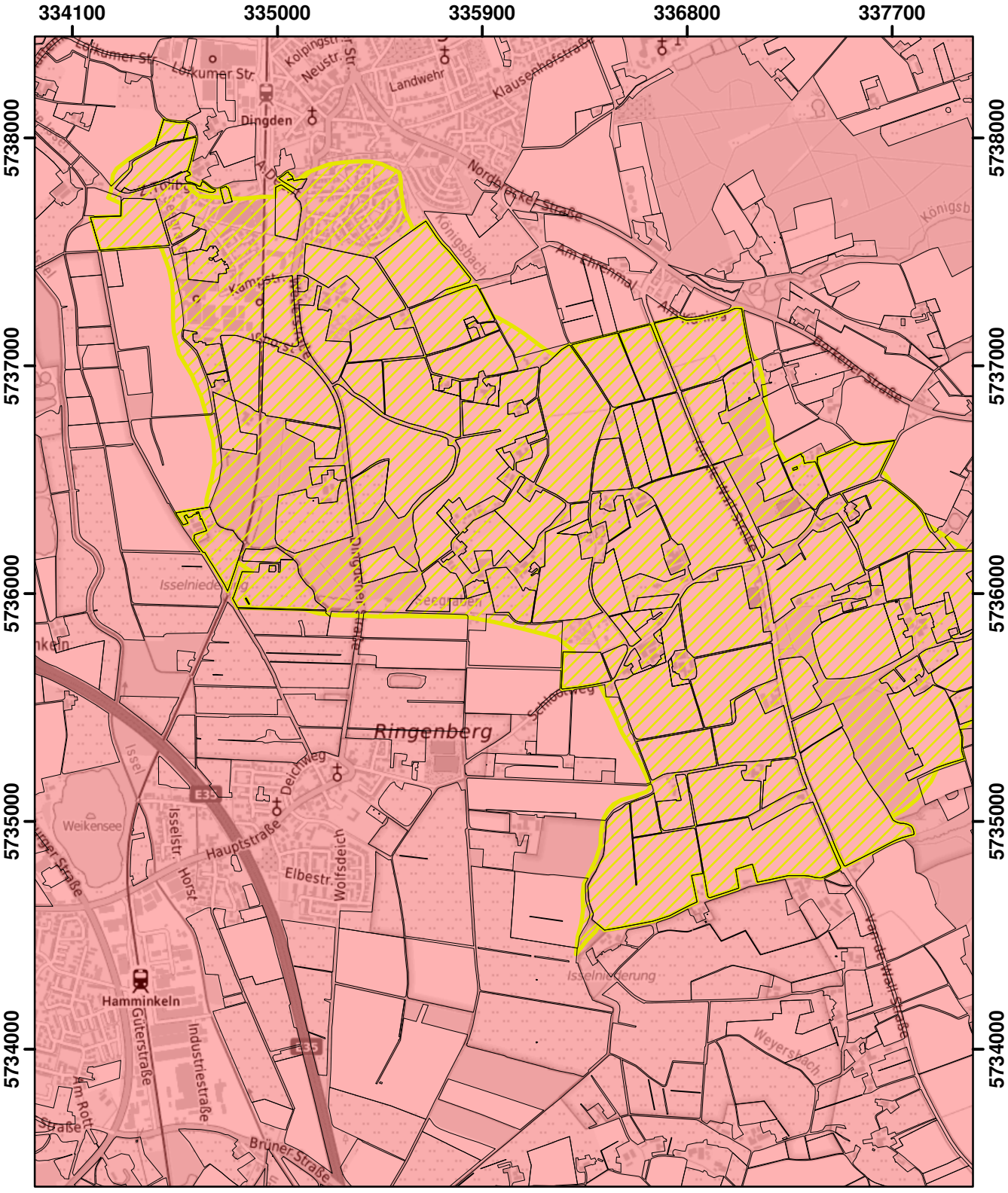

© Land NRW 2022

Mit Nitrat belastete Gebiete und eutrophierte Gebiete nach § 13a DüV, Stand Dezember 2022

- eutrophierte Gebiete nach § 13 AVV
- nitratbelastete Gebiete nach § 7 AVV
- "betroffene Feldblockflächen" in nitratbelasteten/eutrophierten Gebieten
- Staats-, Landesgrenze

0 0,5 1 1,5 Kilometer

Blatt: Q14	Erstellt: 11.11.2022
Maßstab: 1:25.000	
Landesamt für Natur, Umwelt und Verbraucherschutz	

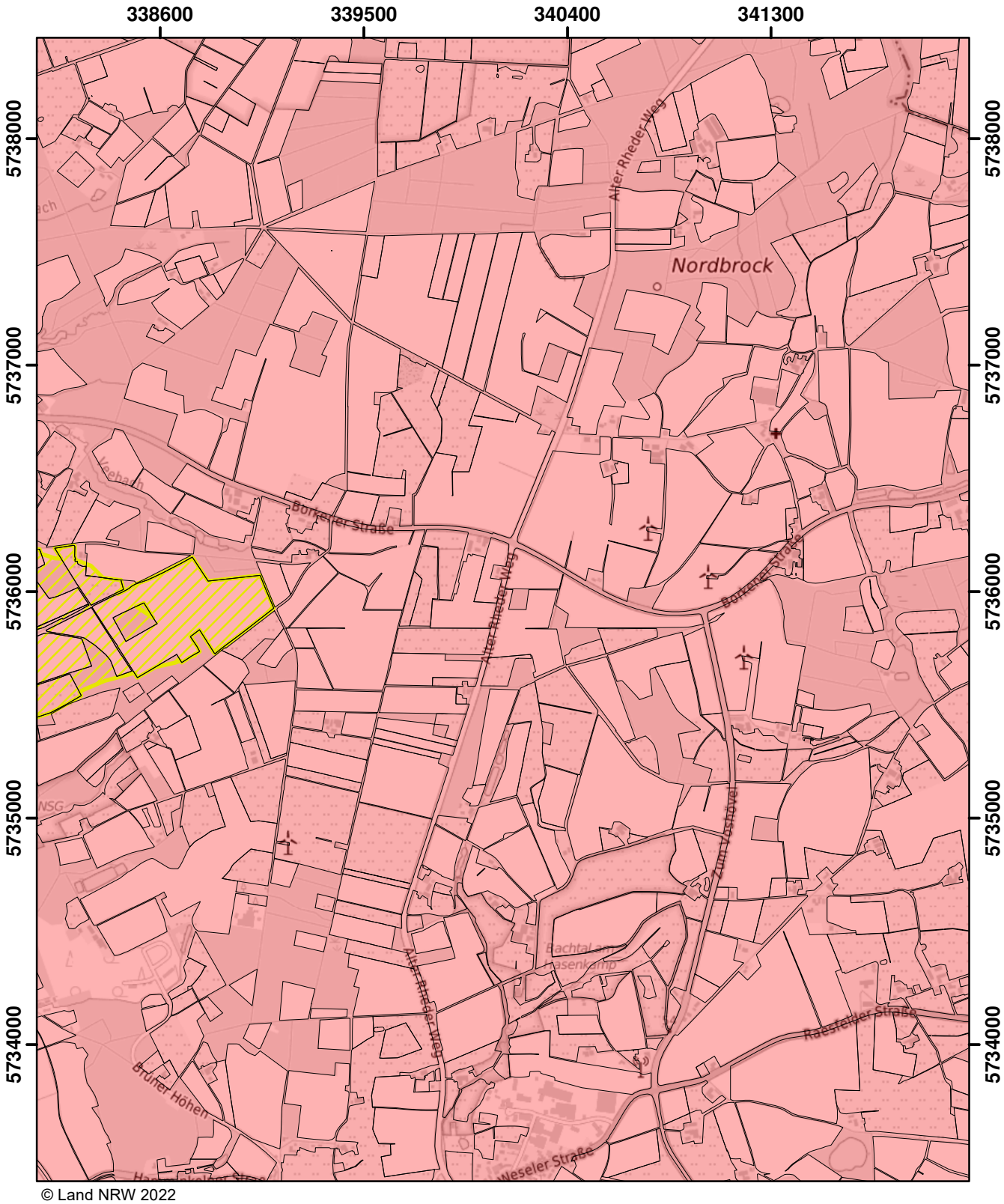

© Land NRW 2022

Mit Nitrat belastete Gebiete und eutrophierte Gebiete nach § 13a DüV, Stand Dezember 2022

- eutrophierte Gebiete nach § 13 AVV
- nitratbelastete Gebiete nach § 7 AVV
- "betroffene Feldblockflächen" in nitratbelasteten/eutrophierten Gebieten
- Staats-, Landesgrenze

0 0,5 1 1,5 Kilometer

Blatt: Q15	Erstellt: 11.11.2022
Maßstab: 1:25.000	
Landesamt für Natur, Umwelt und Verbraucherschutz	

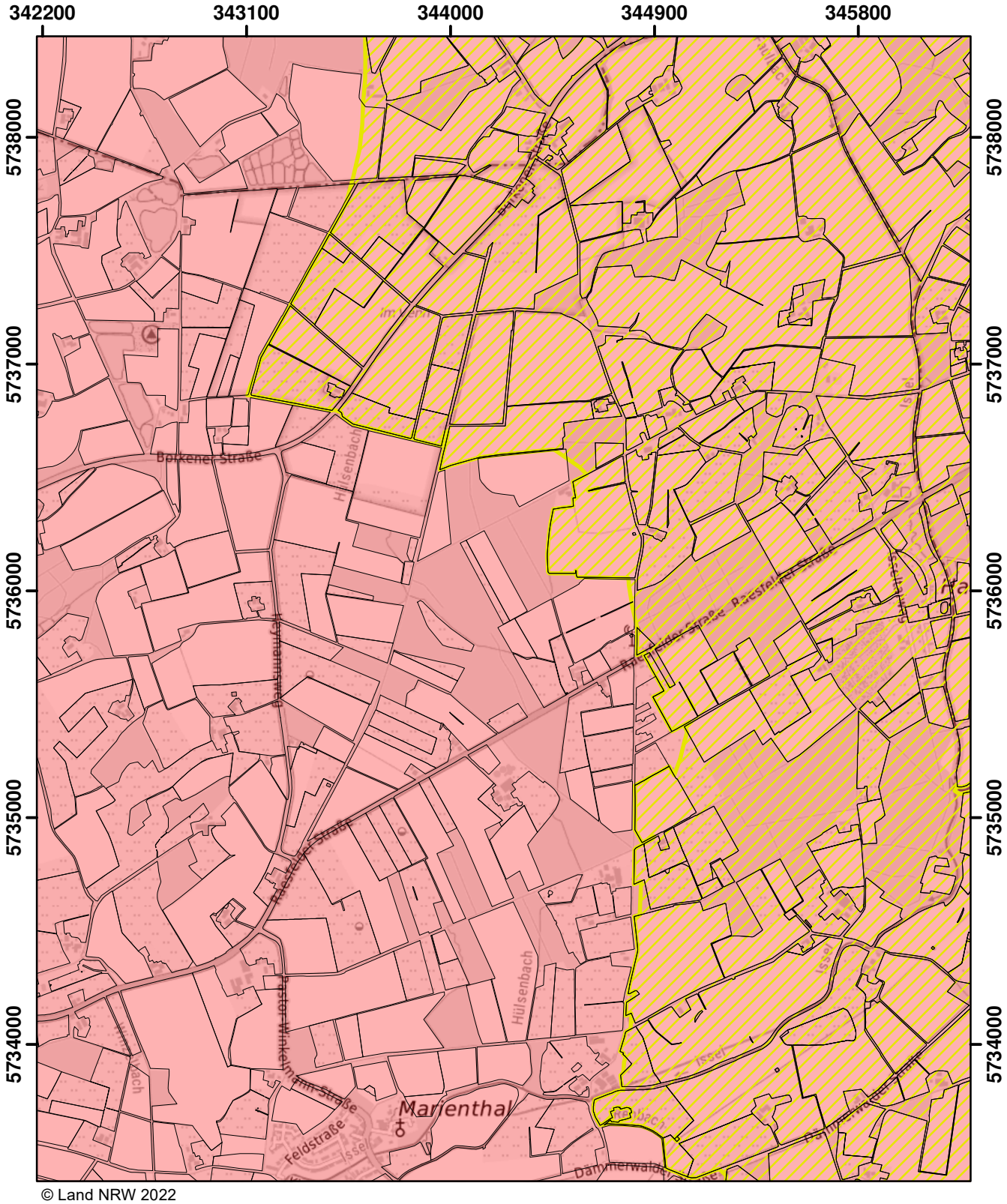

© Land NRW 2022

Mit Nitrat belastete Gebiete und eutrophierte Gebiete nach § 13a DüV, Stand Dezember 2022

- eutrophierte Gebiete nach § 13 AVV
- nitratbelastete Gebiete nach § 7 AVV
- "betroffene Feldblockflächen" in nitratbelasteten/eutrophierten Gebieten
- Staats-, Landesgrenze

0 0,5 1 1,5 Kilometer

Blatt: Q16	Erstellt: 11.11.2022
Maßstab: 1:25.000	
Landesamt für Natur, Umwelt und Verbraucherschutz	

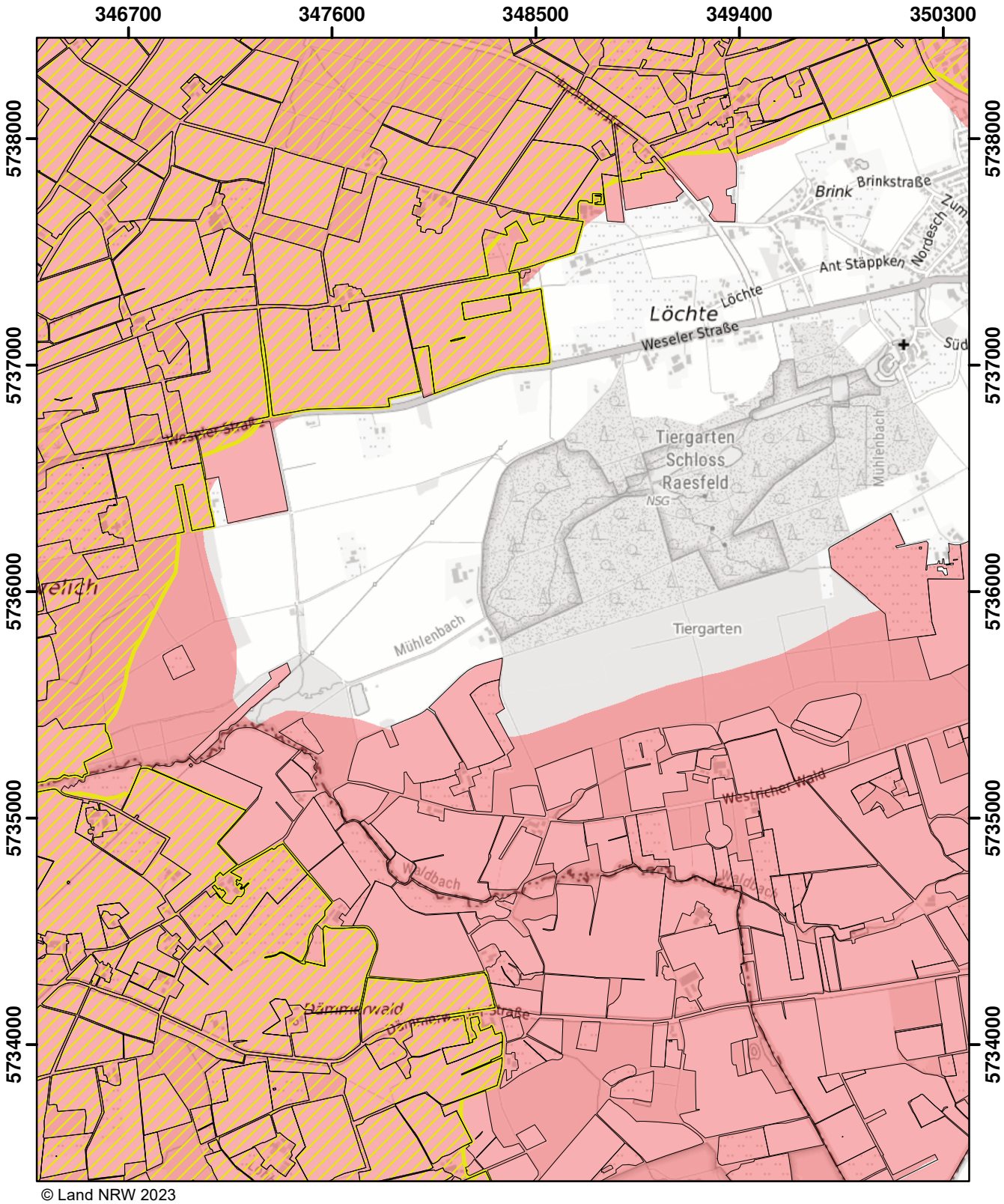

© Land NRW 2023

Mit Nitrat belastete Gebiete und eutrophierte Gebiete nach § 13a DüV, Stand Januar 2024

- eutrophierte Gebiete nach § 13 AVV GeA
- nitratbelastete Gebiete nach § 7 AVV GeA
- "betroffene Feldblockflächen" in nitratbelasteten/eutrophierten Gebieten
- Staats-, Landesgrenze

0 0,5 1 1,5 Kilometer

Blatt: Q17	Erstellt: 10.11.2023
Maßstab: 1:25.000	
Landesamt für Natur, Umwelt und Verbraucherschutz	

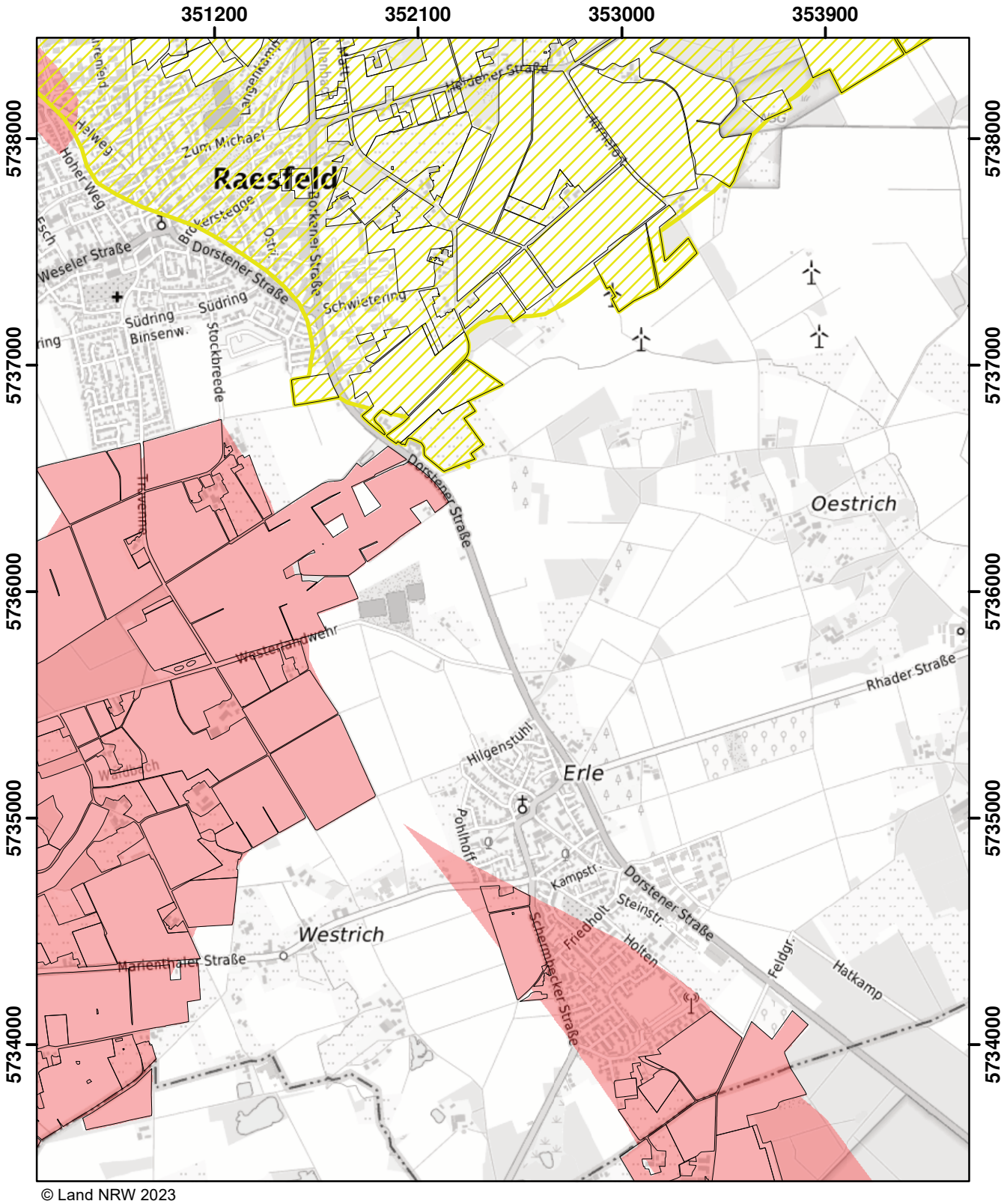

© Land NRW 2023

Mit Nitrat belastete Gebiete und eutrophierte Gebiete nach § 13a DüV, Stand Januar 2024

- eutrophierte Gebiete nach § 13 AVV GeA
- nitratbelastete Gebiete nach § 7 AVV GeA
- "betroffene Feldblockflächen" in nitratbelasteten/eutrophierten Gebieten
- Staats-, Landesgrenze

0 0,5 1 1,5 Kilometer

Blatt: Q18	Erstellt: 10.11.2023
Maßstab: 1:25.000	
Landesamt für Natur, Umwelt und Verbraucherschutz	

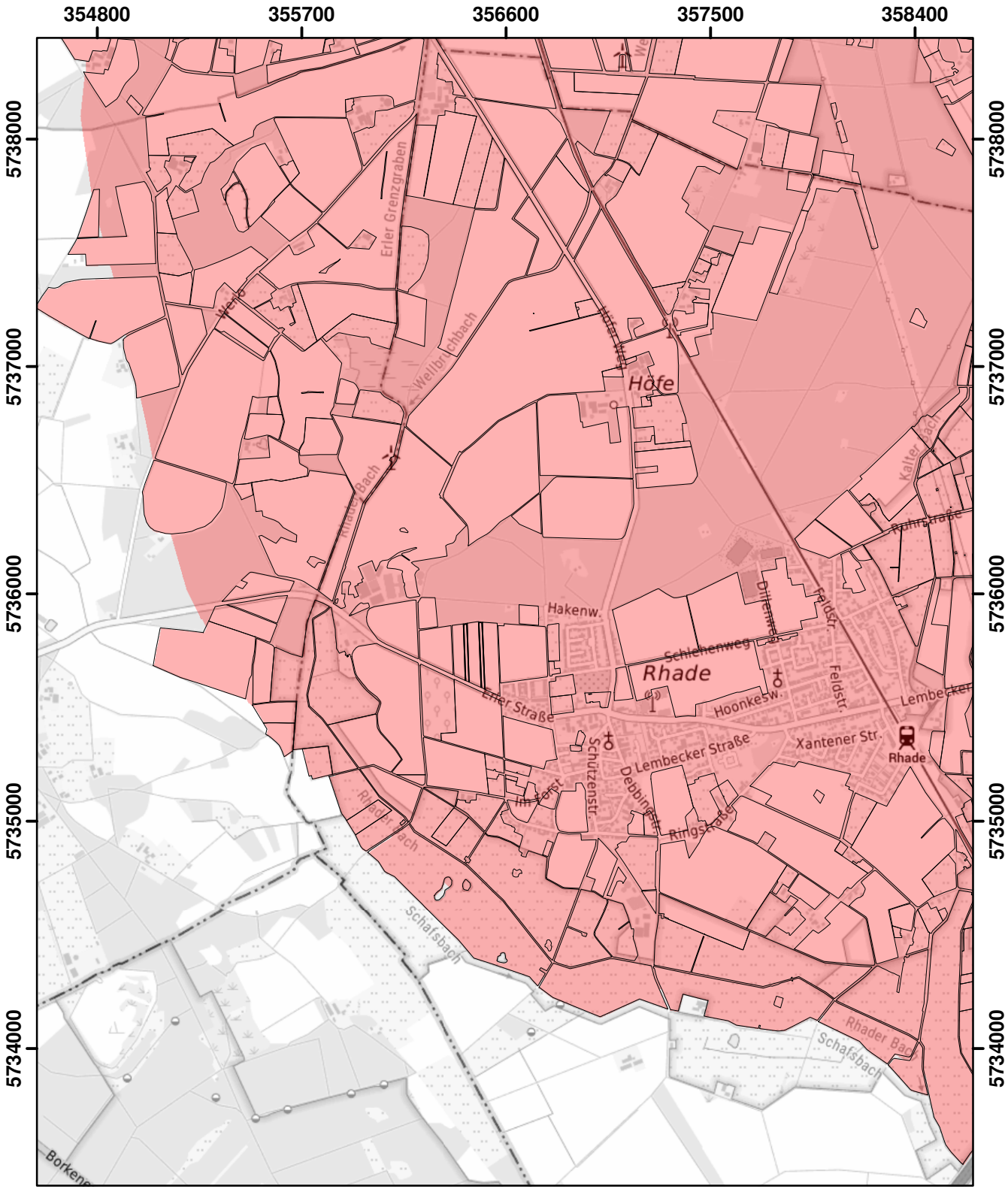

© Land NRW 2023

Mit Nitrat belastete Gebiete und eutrophierte Gebiete nach § 13a DüV, Stand Januar 2025

- eutrophierte Gebiete nach § 13 AVV GeA
- mit Nitrat belastete Gebiete nach § 7 AVV GeA
- "betroffene Feldblockflächen" in nitratbelasteten/eutrophierten Gebieten
- Staats-, Landesgrenze

0 — 0,5 — 1 — 1,5 Kilometer

Blatt: Q19	Erstellt: 14.11.2024
Maßstab: 1:25.000	
Landesamt für Natur, Umwelt und Verbraucherschutz	

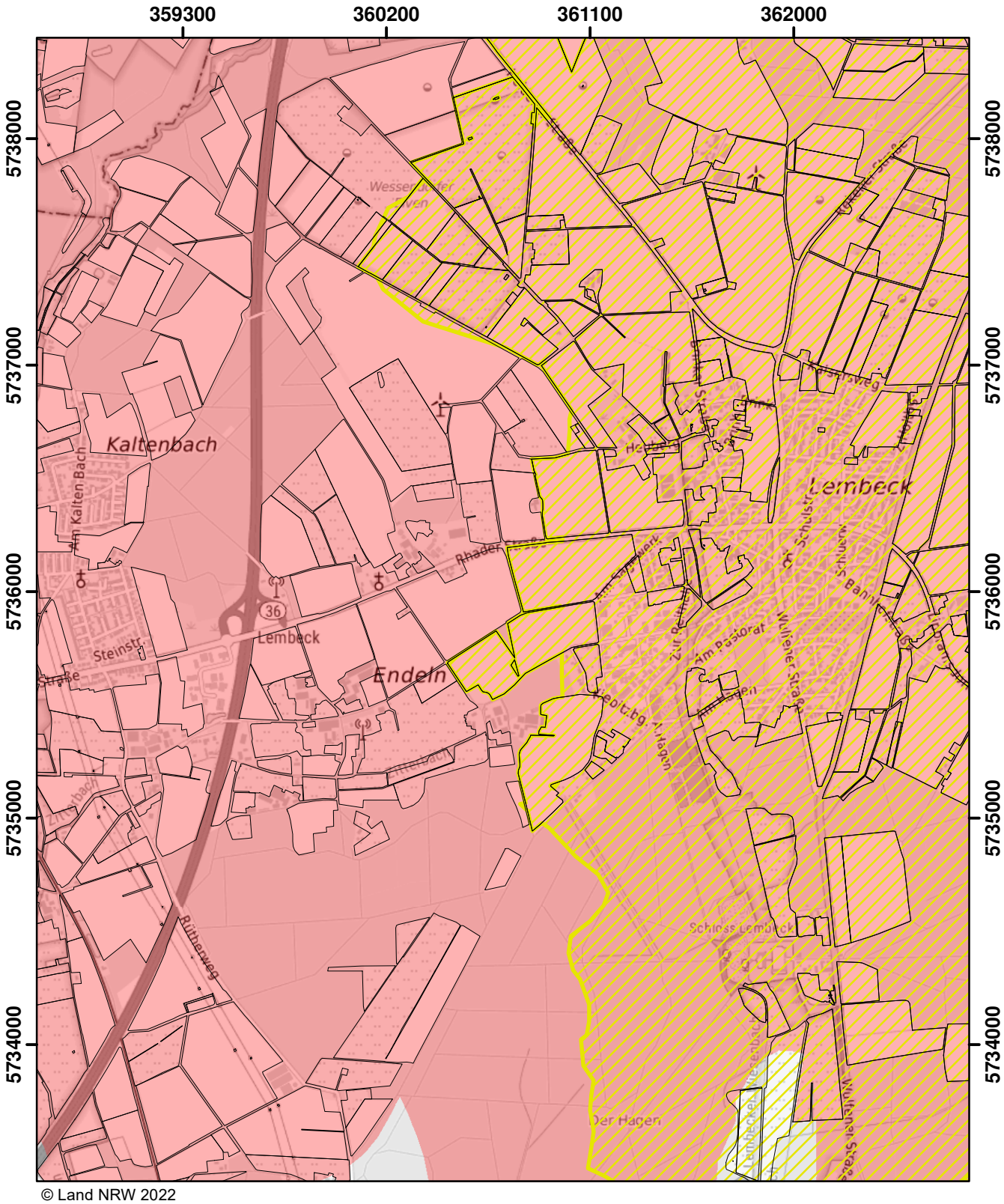

© Land NRW 2022

Mit Nitrat belastete Gebiete und eutrophierte Gebiete nach § 13a DüV, Stand Dezember 2022

- eutrophierte Gebiete nach § 13 AVV
- nitratbelastete Gebiete nach § 7 AVV
- "betroffene Feldblockflächen" in nitratbelasteten/eutrophierten Gebieten
- Staats-, Landesgrenze

0 0,5 1 1,5 Kilometer

Blatt: Q20	Erstellt: 11.11.2022
Maßstab: 1:25.000	
Landesamt für Natur, Umwelt und Verbraucherschutz	

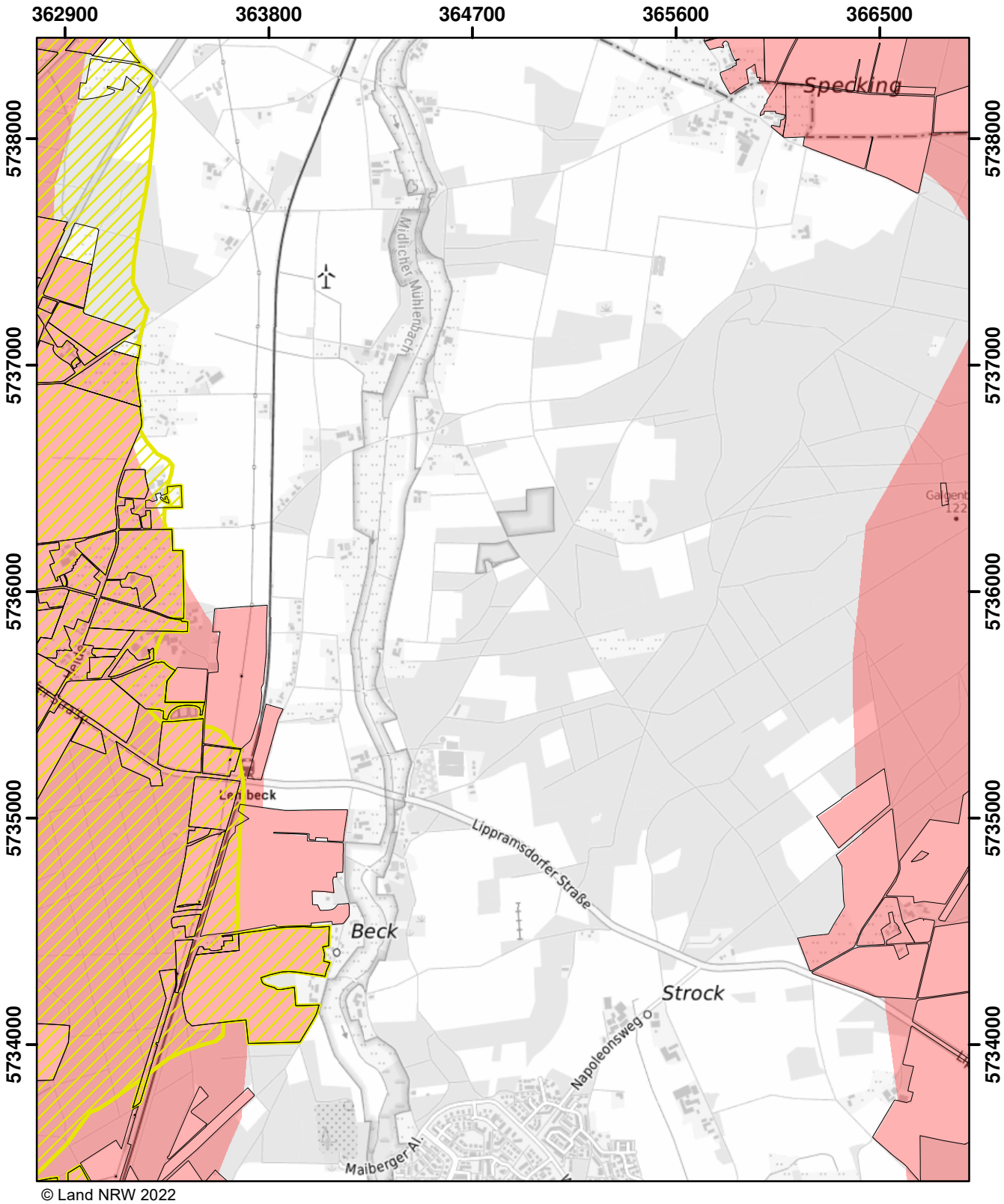

© Land NRW 2022

Mit Nitrat belastete Gebiete und eutrophierte Gebiete nach § 13a DüV, Stand Dezember 2022

- eutrophierte Gebiete nach § 13 AVV
- nitratbelastete Gebiete nach § 7 AVV
- "betroffene Feldblockflächen" in nitratbelasteten/eutrophierten Gebieten
- Staats-, Landesgrenze

0 0,5 1 1,5 Kilometer

Blatt: Q21	Erstellt: 11.11.2022
Maßstab: 1:25.000	
Landesamt für Natur, Umwelt und Verbraucherschutz	

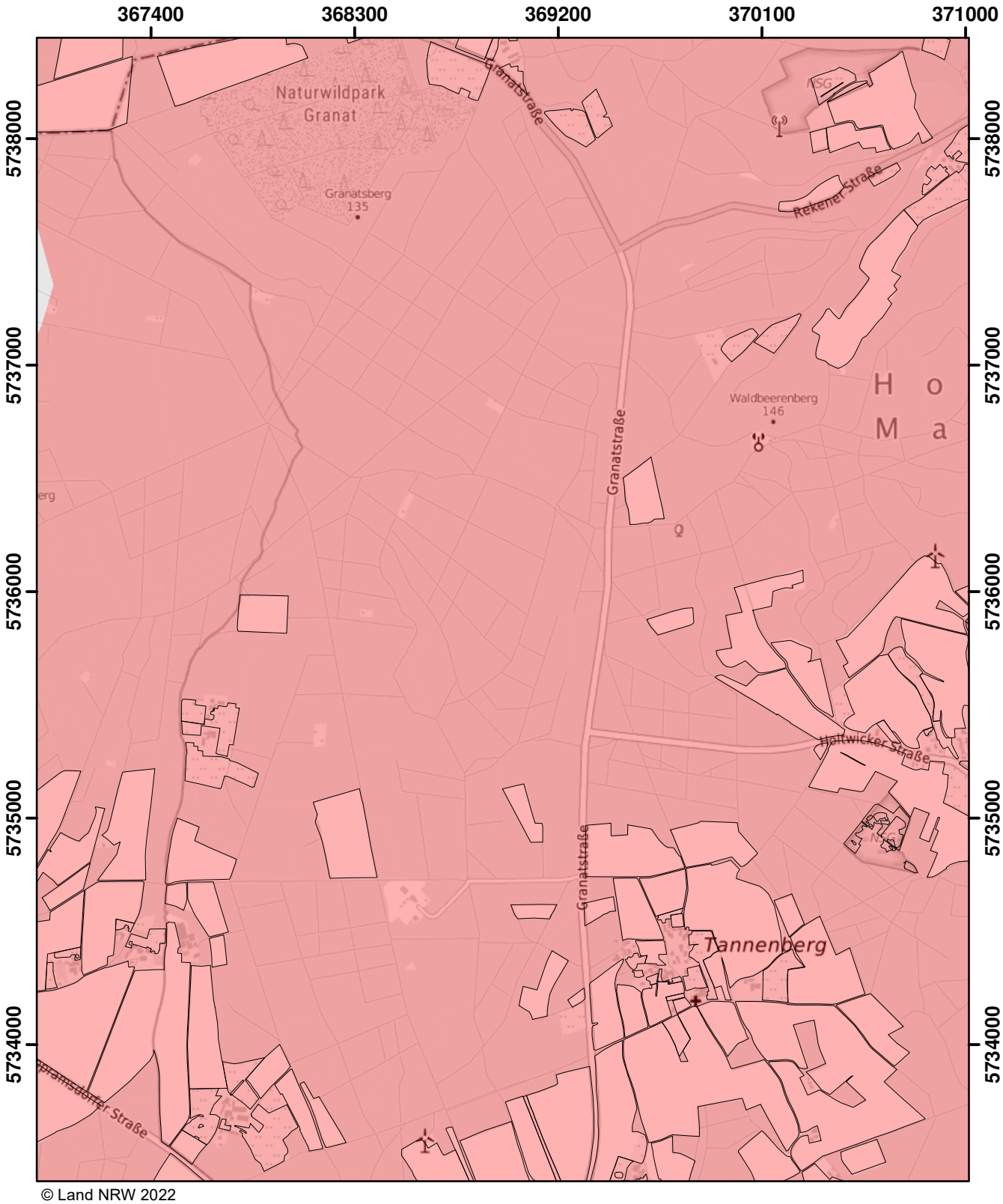

© Land NRW 2022

Mit Nitrat belastete Gebiete und eutrophierte Gebiete nach § 13a DüV, Stand Dezember 2022

- eutrophierte Gebiete nach § 13 AVV
- nitratbelastete Gebiete nach § 7 AVV
- "betroffene Feldblockflächen" in nitratbelasteten/eutrophierten Gebieten
- Staats-, Landesgrenze

0 0,5 1 1,5 Kilometer

Blatt: Q22	Erstellt: 11.11.2022
Maßstab: 1:25.000	
Landesamt für Natur, Umwelt und Verbraucherschutz	

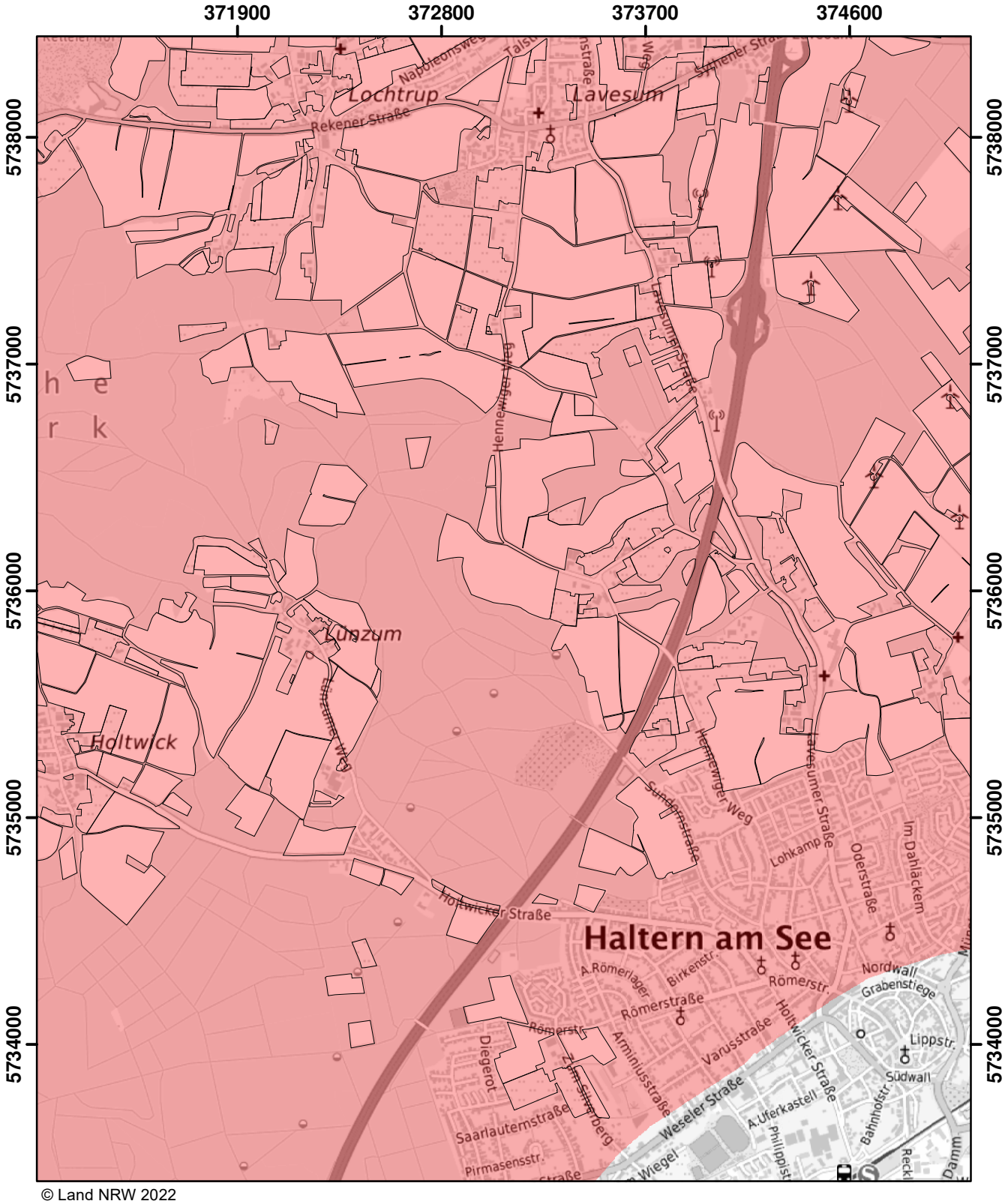

© Land NRW 2022

Mit Nitrat belastete Gebiete und eutrophierte Gebiete nach § 13a DüV, Stand Dezember 2022

- eutrophierte Gebiete nach § 13 AVV
- nitratbelastete Gebiete nach § 7 AVV
- "betroffene Feldblockflächen" in nitratbelasteten/eutrophierten Gebieten
- Staats-, Landesgrenze

0 0,5 1 1,5 Kilometer

Blatt: Q23	Erstellt: 11.11.2022
Maßstab: 1:25.000	
Landesamt für Natur, Umwelt und Verbraucherschutz	

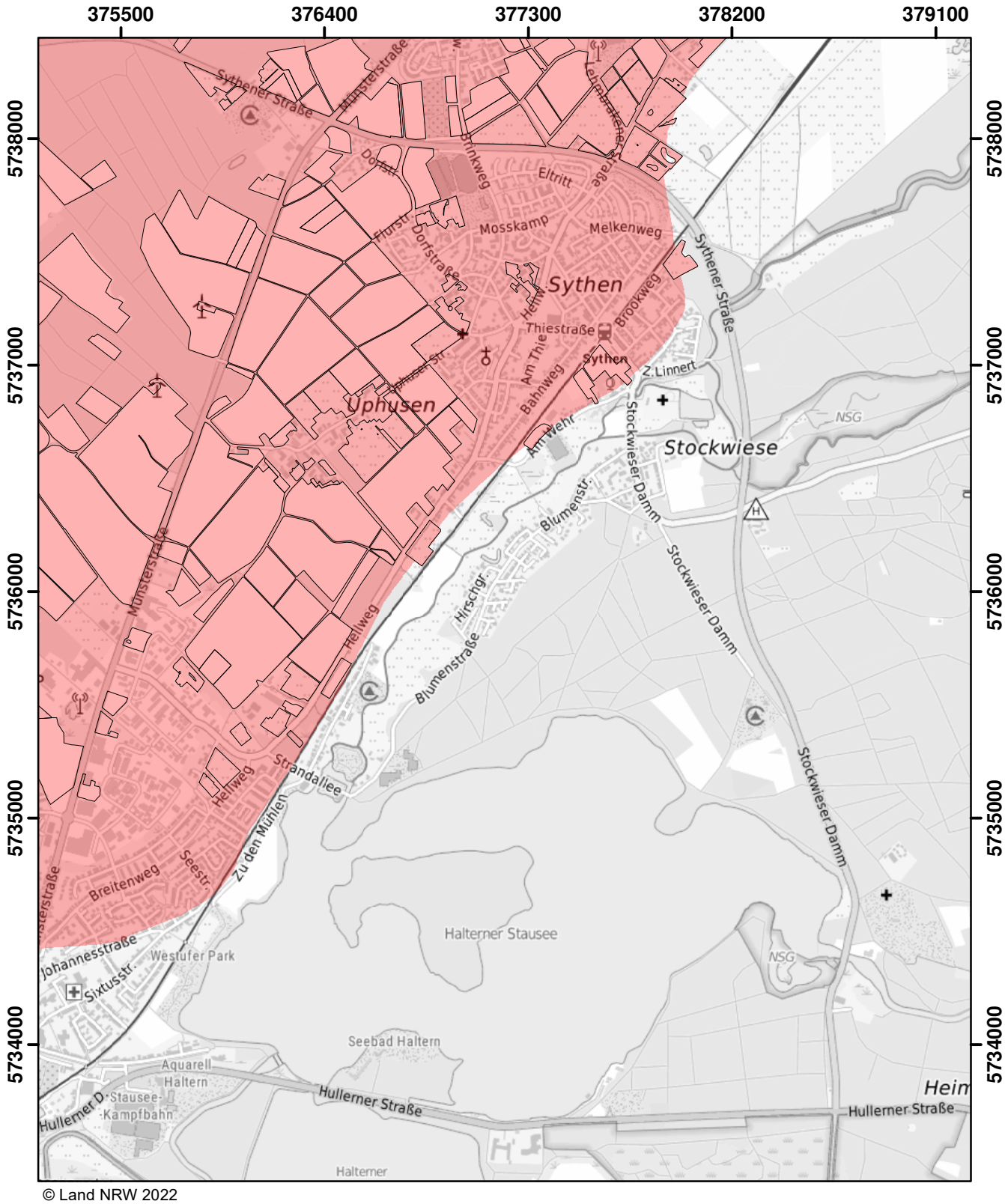

© Land NRW 2022

Mit Nitrat belastete Gebiete und eutrophierte Gebiete nach § 13a DüV, Stand Dezember 2022

- eutrophierte Gebiete nach § 13 AVV
- nitratbelastete Gebiete nach § 7 AVV
- "betroffene Feldblockflächen" in nitratbelasteten/eutrophierten Gebieten
- Staats-, Landesgrenze

Kilometer
0 0,5 1 1,5

Blatt: Q24	Erstellt: 11.11.2022
Maßstab: 1:25.000	
Landesamt für Natur, Umwelt und Verbraucherschutz	

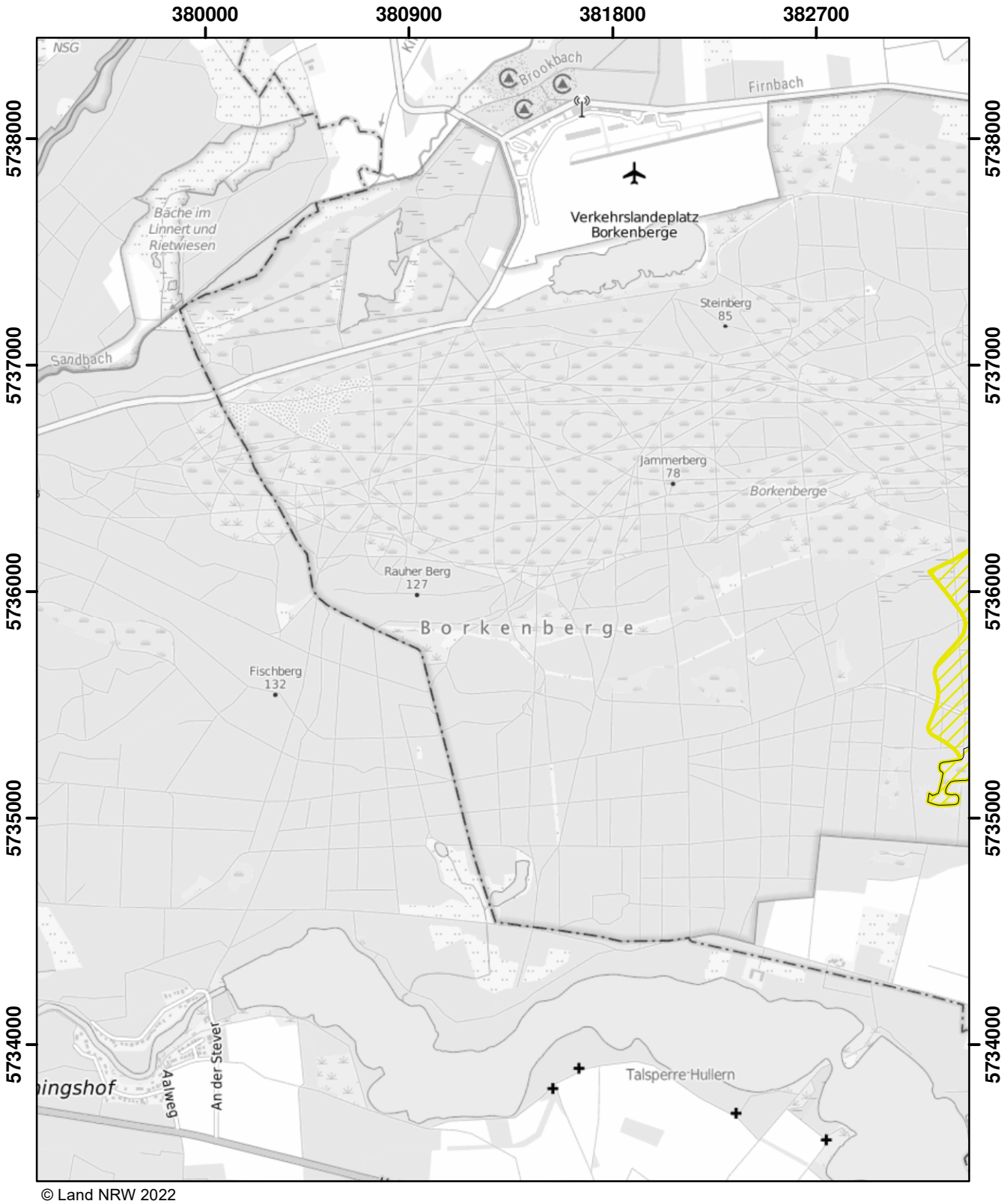

© Land NRW 2022

Mit Nitrat belastete Gebiete und eutrophierte Gebiete nach § 13a DüV, Stand Dezember 2022

- eutrophierte Gebiete nach § 13 AVV
- nitratbelastete Gebiete nach § 7 AVV
- "betroffene Feldblockflächen" in nitratbelasteten/eutrophierten Gebieten
- Staats-, Landesgrenze

0 0,5 1 1,5 Kilometer

Blatt: Q25	Erstellt: 11.11.2022
Maßstab: 1:25.000	
Landesamt für Natur, Umwelt und Verbraucherschutz	

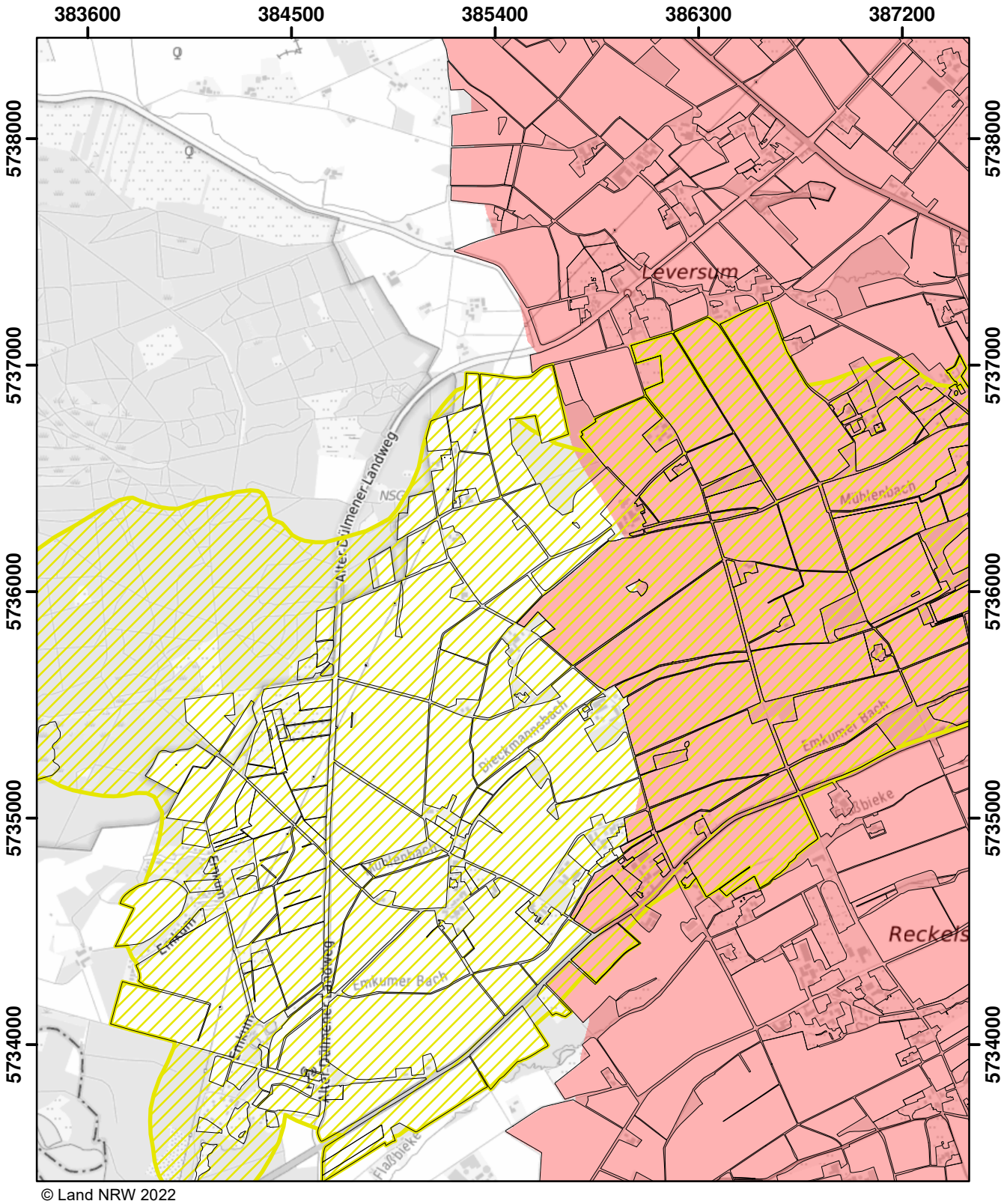

© Land NRW 2022

Mit Nitrat belastete Gebiete und eutrophierte Gebiete nach § 13a DüV, Stand Dezember 2022

- eutrophierte Gebiete nach § 13 AVV
- nitratbelastete Gebiete nach § 7 AVV
- "betroffene Feldblockflächen" in nitratbelasteten/eutrophierten Gebieten
- Staats-, Landesgrenze

Kilometer
0 0,5 1 1,5

Blatt: Q26	Erstellt: 11.11.2022
Maßstab: 1:25.000	
Landesamt für Natur, Umwelt und Verbraucherschutz	

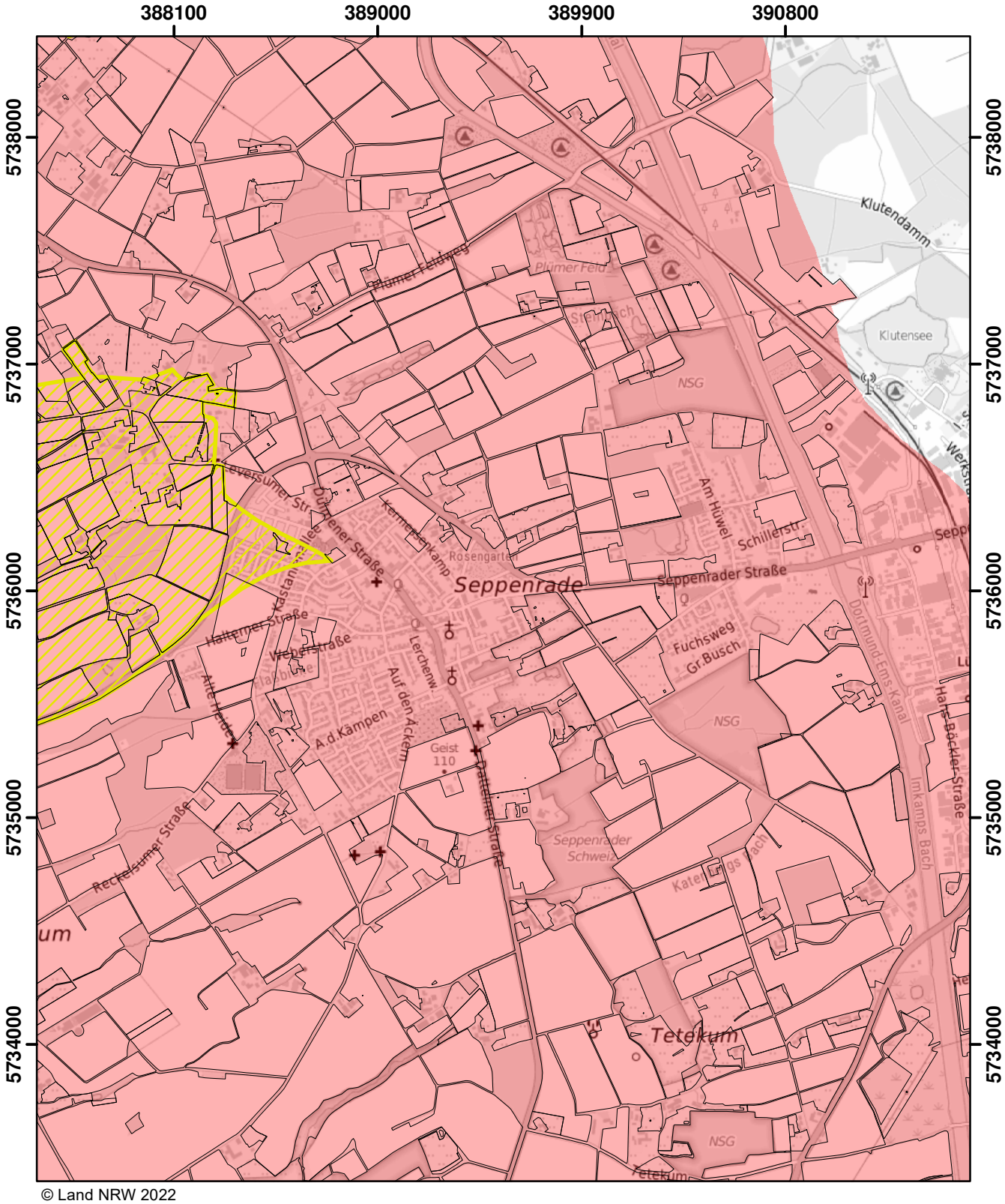

© Land NRW 2022

Mit Nitrat belastete Gebiete und eutrophierte Gebiete nach § 13a DüV, Stand Dezember 2022

- eutrophierte Gebiete nach § 13 AVV
- nitratbelastete Gebiete nach § 7 AVV
- "betroffene Feldblockflächen" in nitratbelasteten/eutrophierten Gebieten
- Staats-, Landesgrenze

0 0,5 1 1,5 Kilometer

Blatt: Q27	Erstellt: 11.11.2022
Maßstab: 1:25.000	
Landesamt für Natur, Umwelt und Verbraucherschutz	

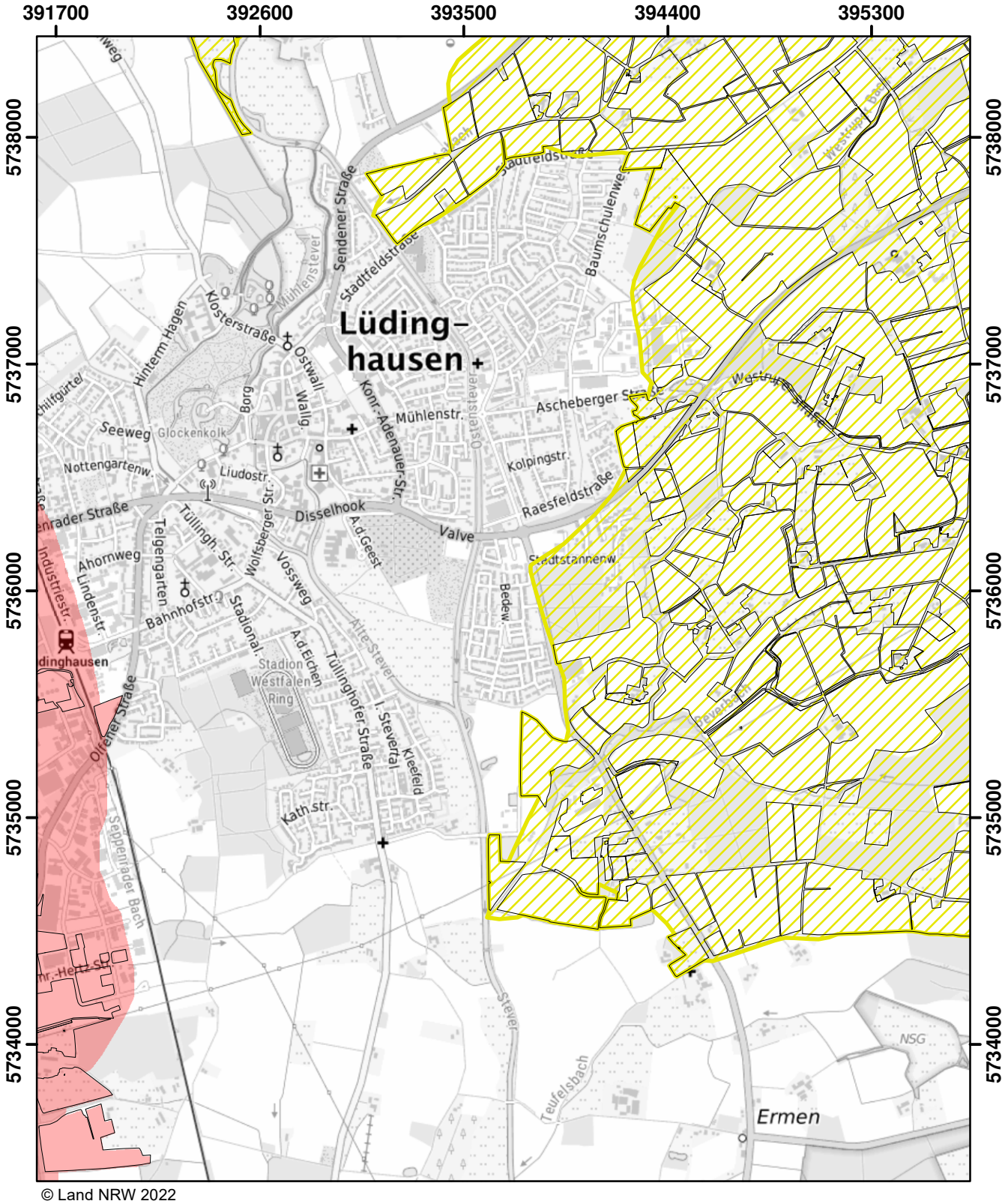

© Land NRW 2022

Mit Nitrat belastete Gebiete und eutrophierte Gebiete nach § 13a DüV, Stand Dezember 2022

- eutrophierte Gebiete nach § 13 AVV
- nitratbelastete Gebiete nach § 7 AVV
- "betroffene Feldblockflächen" in nitratbelasteten/eutrophierten Gebieten
- Staats-, Landesgrenze

0 0,5 1 1,5 Kilometer

Blatt: Q28	Erstellt: 11.11.2022
Maßstab: 1:25.000	
Landesamt für Natur, Umwelt und Verbraucherschutz	

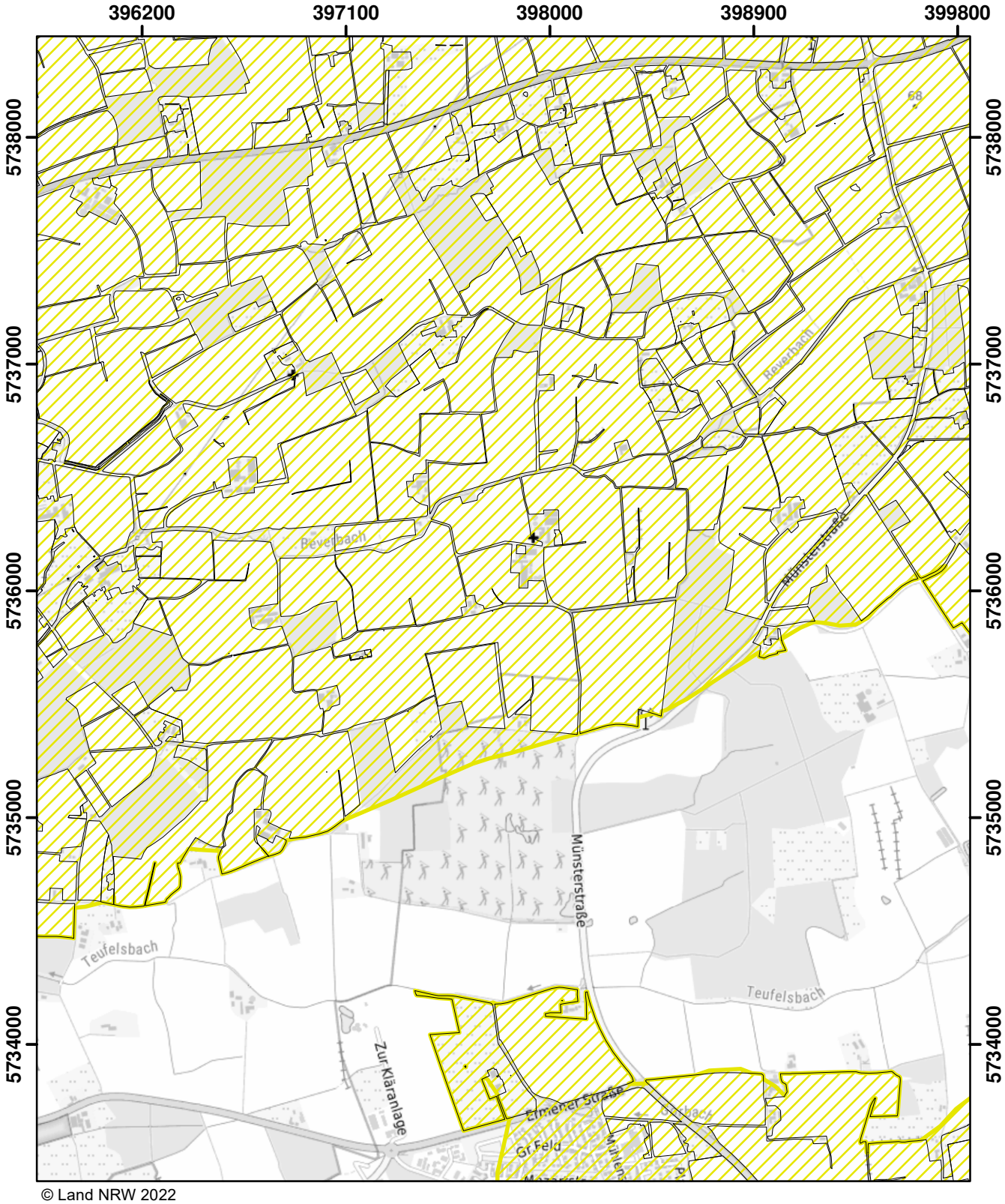

© Land NRW 2022

Mit Nitrat belastete Gebiete und eutrophierte Gebiete nach § 13a DüV, Stand Dezember 2022

- eutrophierte Gebiete nach § 13 AVV
- nitratbelastete Gebiete nach § 7 AVV
- "betroffene Feldblockflächen" in nitratbelasteten/eutrophierten Gebieten
- Staats-, Landesgrenze

0 0,5 1 1,5 Kilometer

Blatt: Q29	Erstellt: 11.11.2022
Maßstab: 1:25.000	
Landesamt für Natur, Umwelt und Verbraucherschutz	

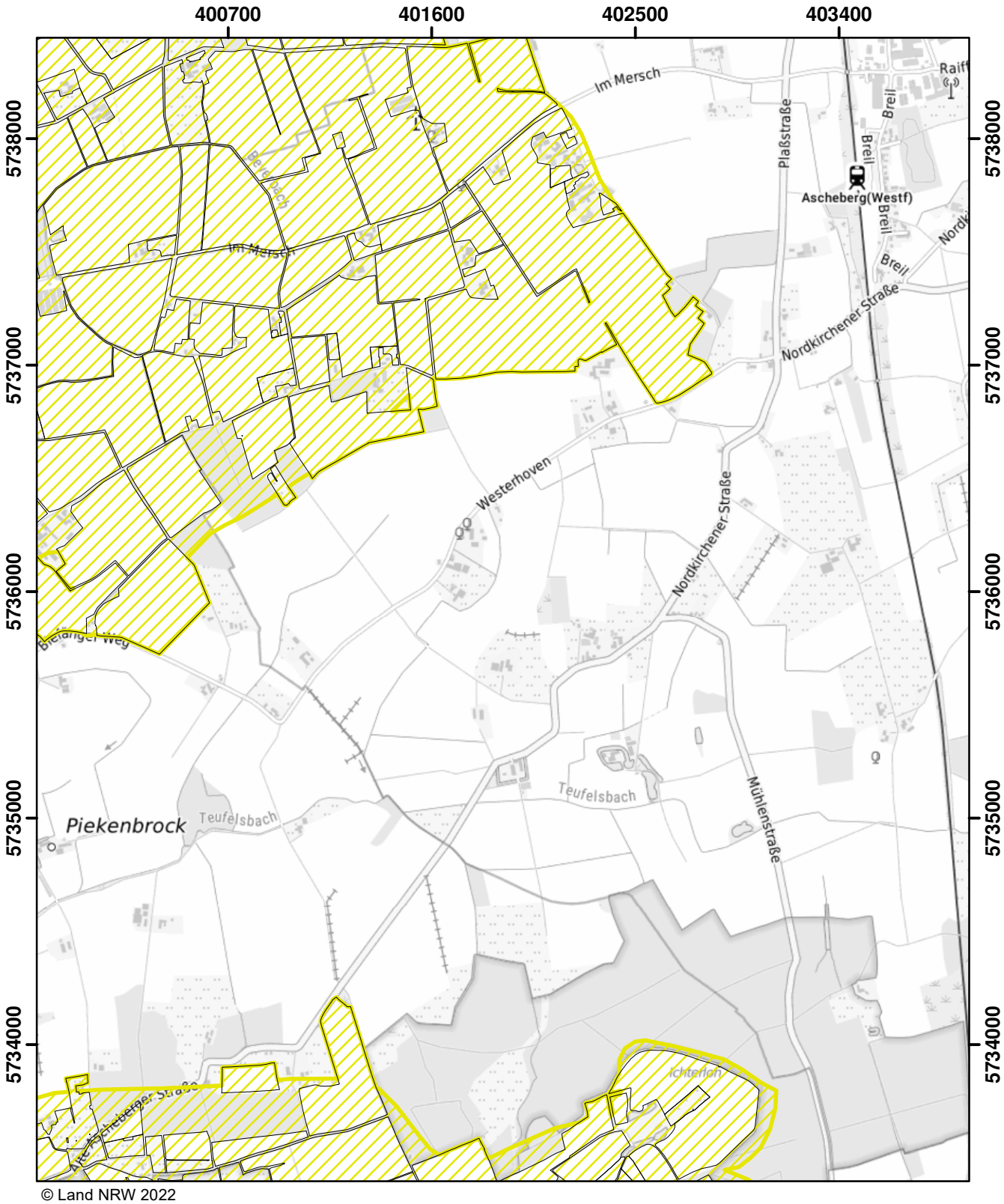

© Land NRW 2022

Mit Nitrat belastete Gebiete und eutrophierte Gebiete nach § 13a DüV, Stand Dezember 2022

- eutrophierte Gebiete nach § 13 AVV
- nitratbelastete Gebiete nach § 7 AVV
- "betroffene Feldblockflächen" in nitratbelasteten/eutrophierten Gebieten
- Staats-, Landesgrenze

0 0,5 1 1,5 Kilometer

Blatt: Q30	Erstellt: 11.11.2022
Maßstab: 1:25.000	
Landesamt für Natur, Umwelt und Verbraucherschutz	

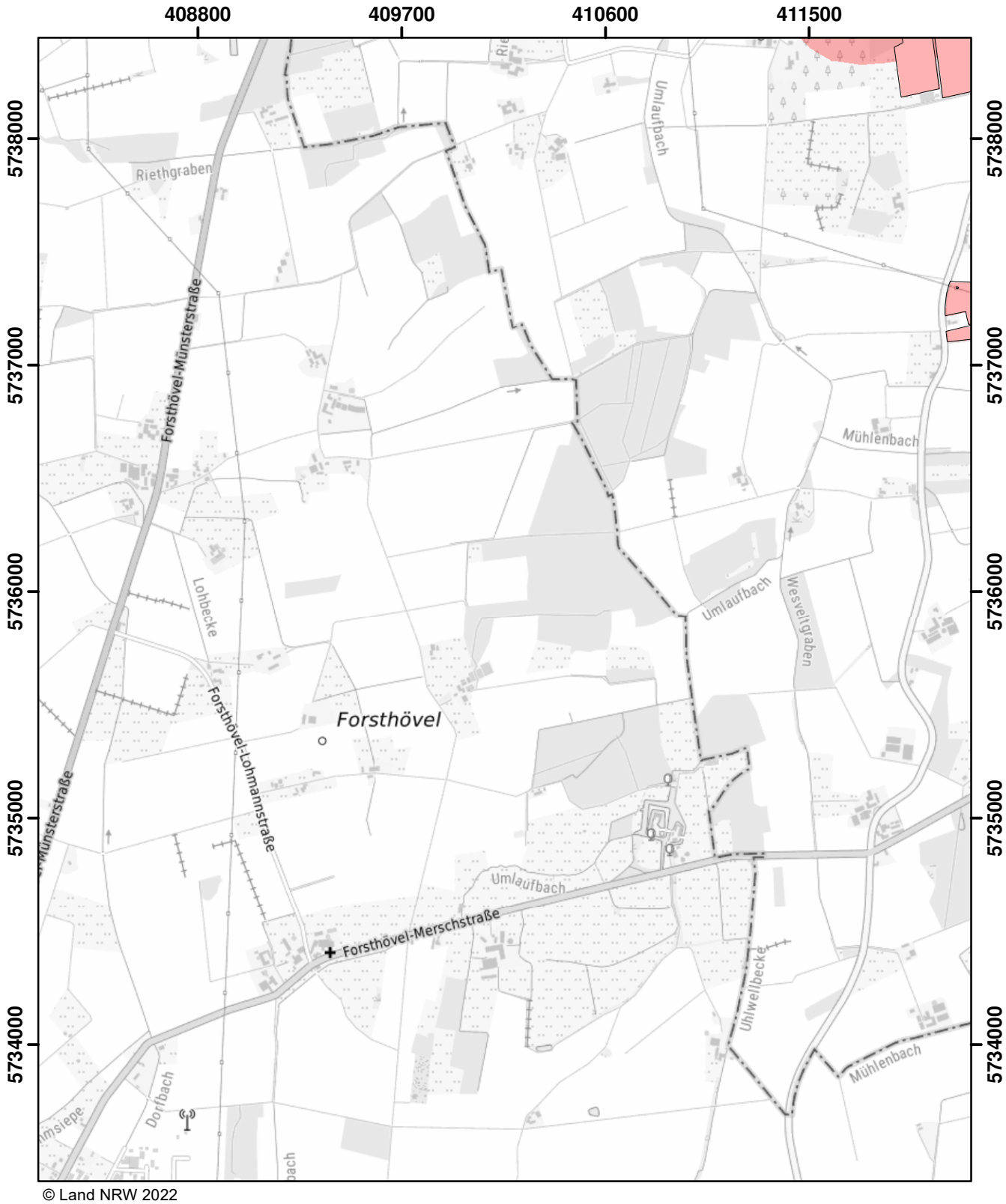

© Land NRW 2022

Mit Nitrat belastete Gebiete und eutrophierte Gebiete nach § 13a DüV, Stand Dezember 2022

- eutrophierte Gebiete nach § 13 AVV
- nitratbelastete Gebiete nach § 7 AVV
- "betroffene Feldblockflächen" in nitratbelasteten/eutrophierten Gebieten
- Staats-, Landesgrenze

Kilometer
0 0,5 1 1,5

Blatt: Q32	Erstellt: 11.11.2022
Maßstab: 1:25.000	
Landesamt für Natur, Umwelt und Verbraucherschutz	

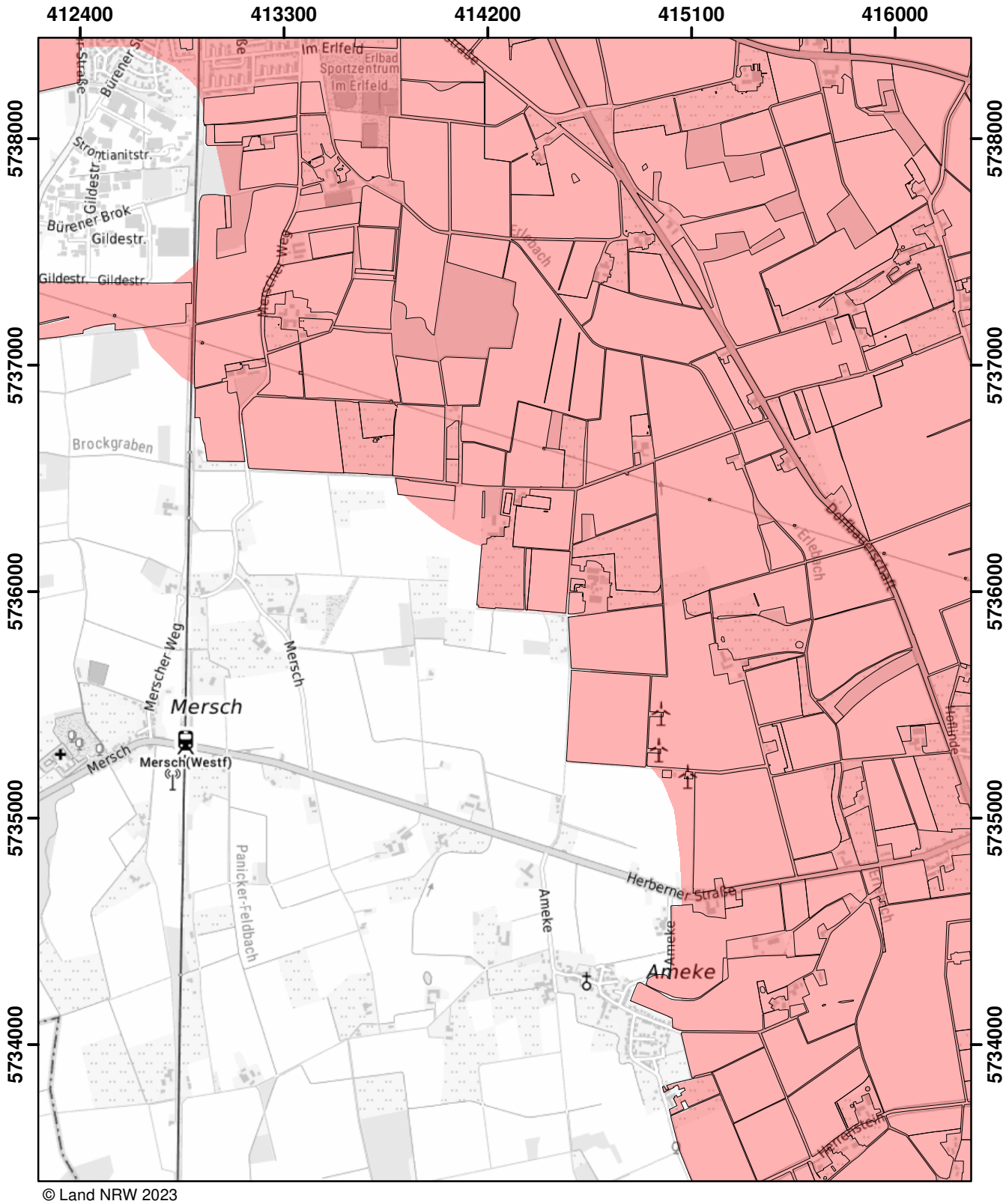

© Land NRW 2023

Mit Nitrat belastete Gebiete und eutrophierte Gebiete nach § 13a DüV, Stand Januar 2025

- eutrophierte Gebiete nach § 13 AVV GeA
- mit Nitrat belastete Gebiete nach § 7 AVV GeA
- "betroffene Feldblockflächen" in nitratbelasteten/eutrophierten Gebieten
- Staats-, Landesgrenze

0 0,5 1 1,5 Kilometer

Blatt: Q33	Erstellt: 14.11.2024
Maßstab: 1:25.000	
Landesamt für Natur, Umwelt und Verbraucherschutz	

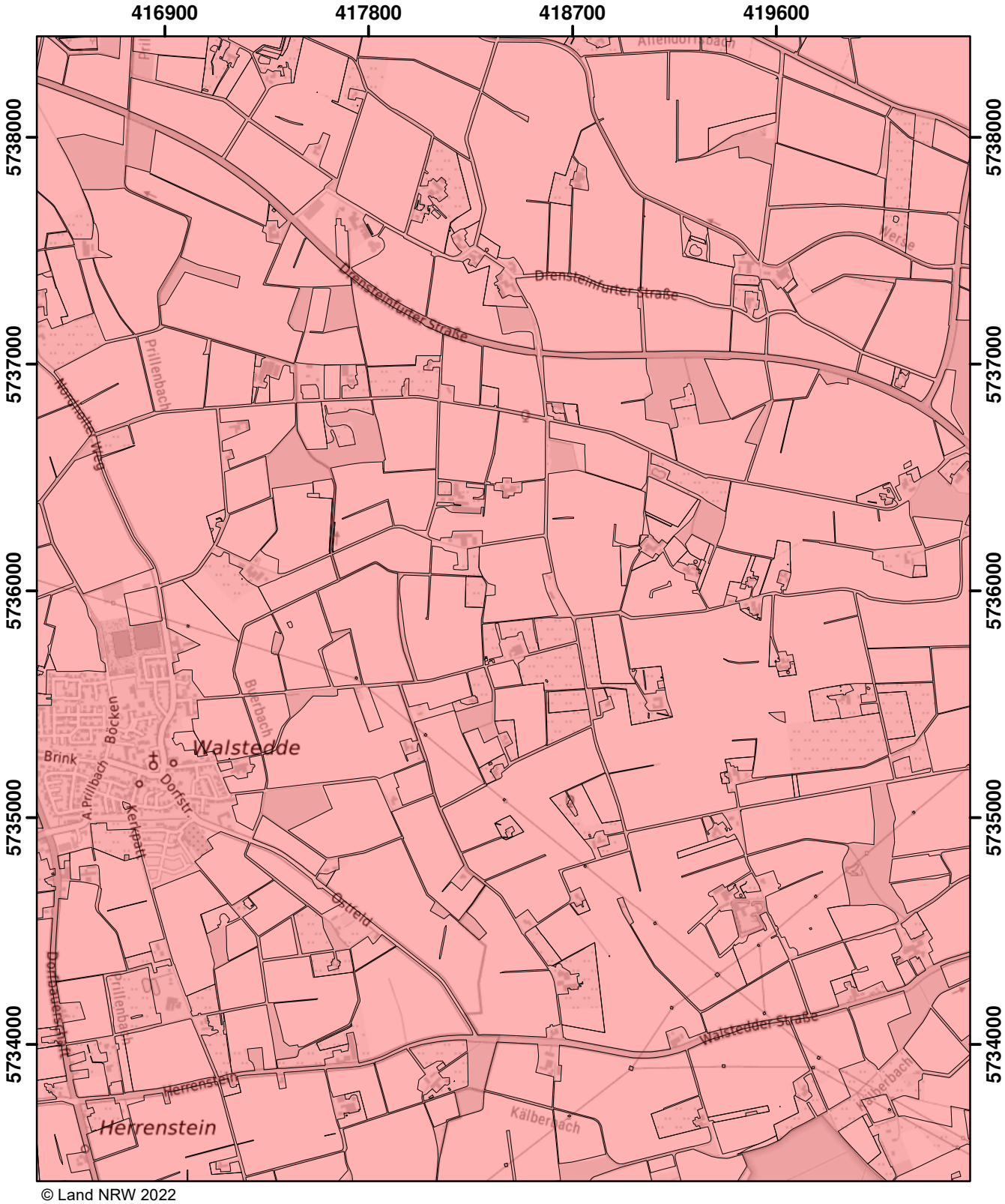

© Land NRW 2022

Mit Nitrat belastete Gebiete und eutrophierte Gebiete nach § 13a DüV, Stand Dezember 2022

- eutrophierte Gebiete nach § 13 AVV
- nitratbelastete Gebiete nach § 7 AVV
- "betroffene Feldblockflächen" in nitratbelasteten/eutrophierten Gebieten
- Staats-, Landesgrenze

0 0,5 1 1,5 Kilometer

Blatt: Q34	Erstellt: 11.11.2022
Maßstab: 1:25.000	
Landesamt für Natur, Umwelt und Verbraucherschutz	

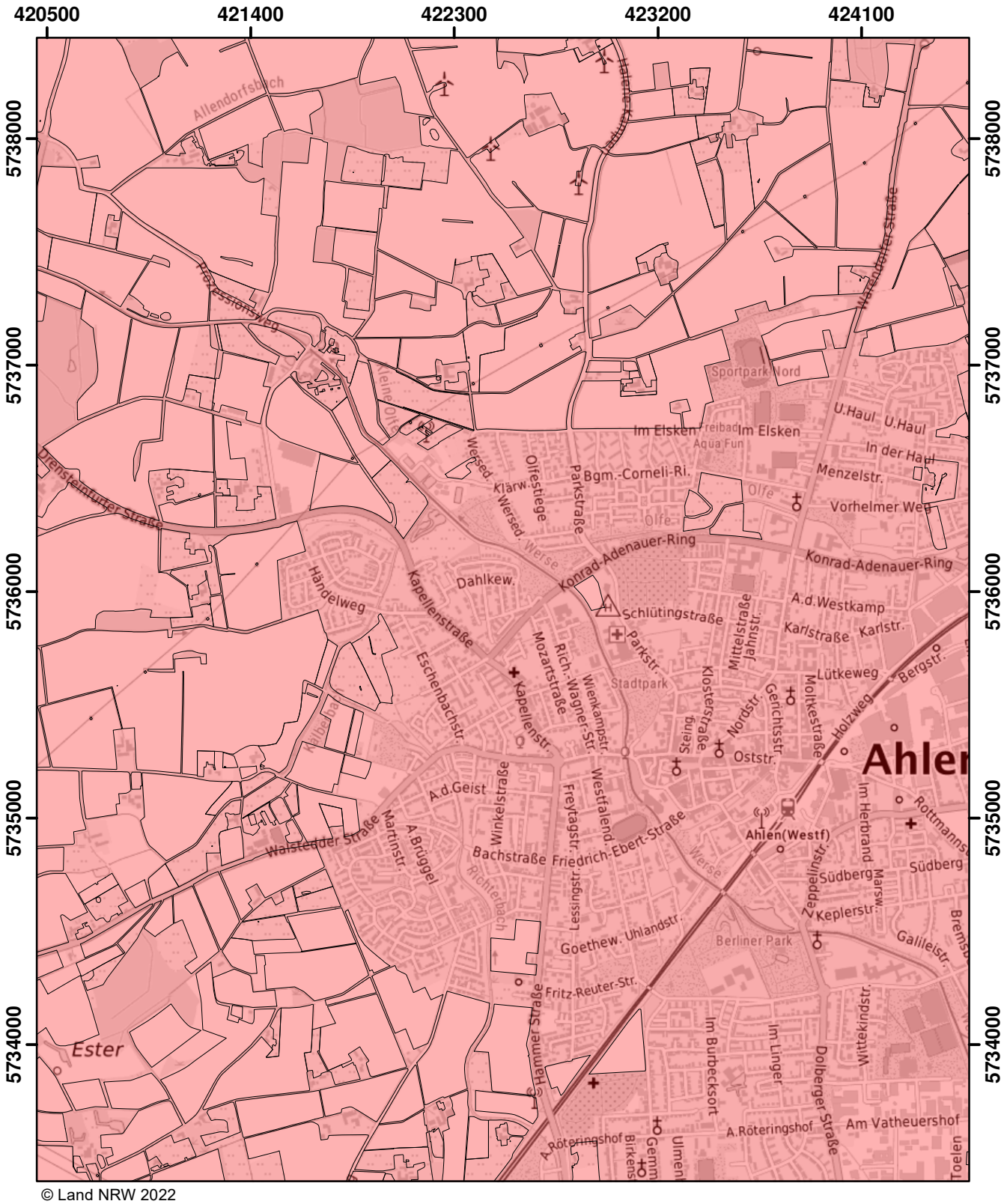

© Land NRW 2022

Mit Nitrat belastete Gebiete und eutrophierte Gebiete nach § 13a DüV, Stand Dezember 2022

- eutrophierte Gebiete nach § 13 AVV
- nitratbelastete Gebiete nach § 7 AVV
- "betroffene Feldblockflächen" in nitratbelasteten/eutrophierten Gebieten
- Staats-, Landesgrenze

0 0,5 1 1,5 Kilometer

Blatt: Q35	Erstellt: 11.11.2022
Maßstab: 1:25.000	
Landesamt für Natur, Umwelt und Verbraucherschutz	

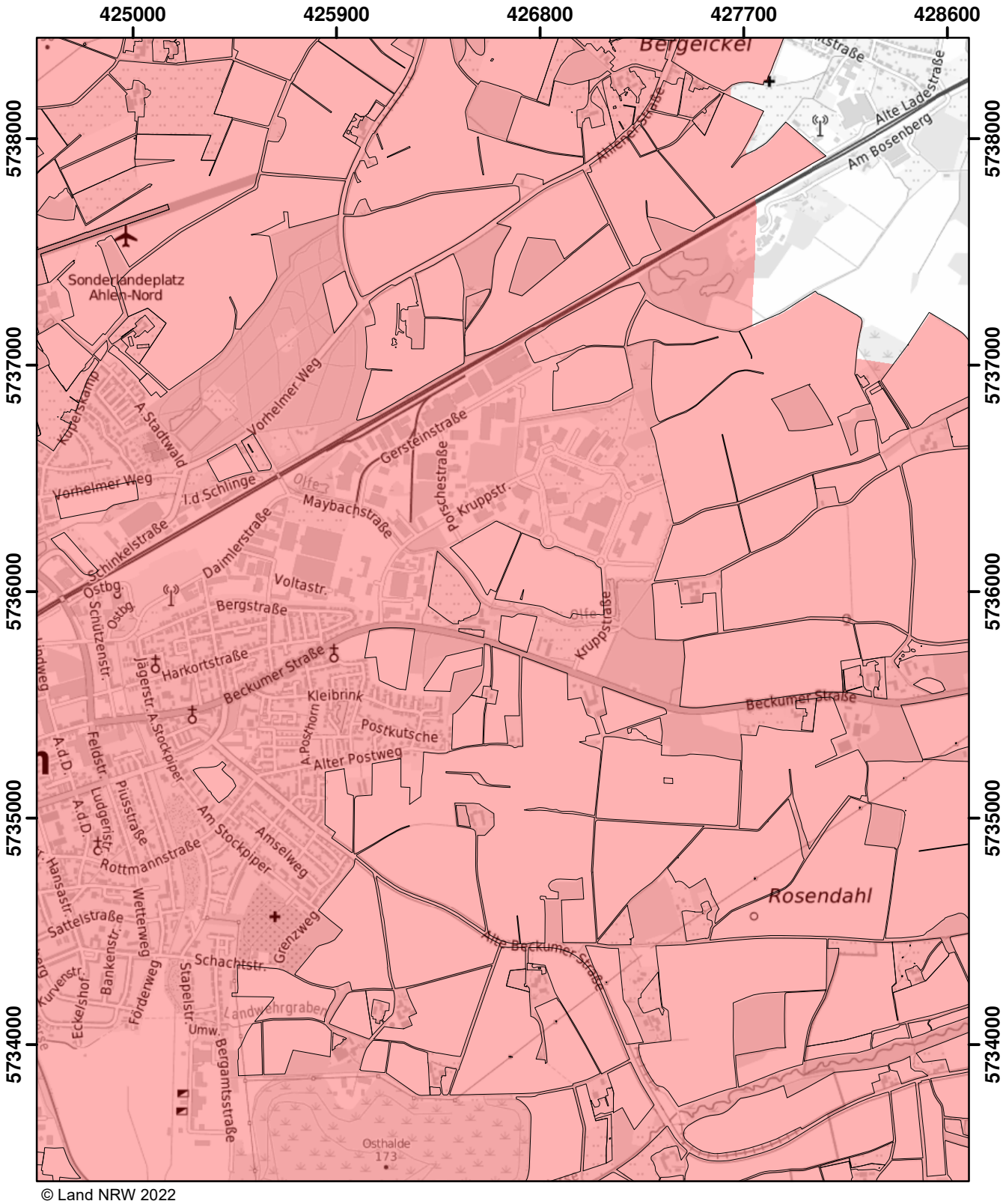

© Land NRW 2022

Mit Nitrat belastete Gebiete und eutrophierte Gebiete nach § 13a DüV, Stand Dezember 2022

- eutrophierte Gebiete nach § 13 AVV
- nitratbelastete Gebiete nach § 7 AVV
- "betroffene Feldblockflächen" in nitratbelasteten/eutrophierten Gebieten
- Staats-, Landesgrenze

0 0,5 1 1,5 Kilometer

Blatt: Q36	Erstellt: 11.11.2022
Maßstab: 1:25.000	
Landesamt für Natur, Umwelt und Verbraucherschutz	

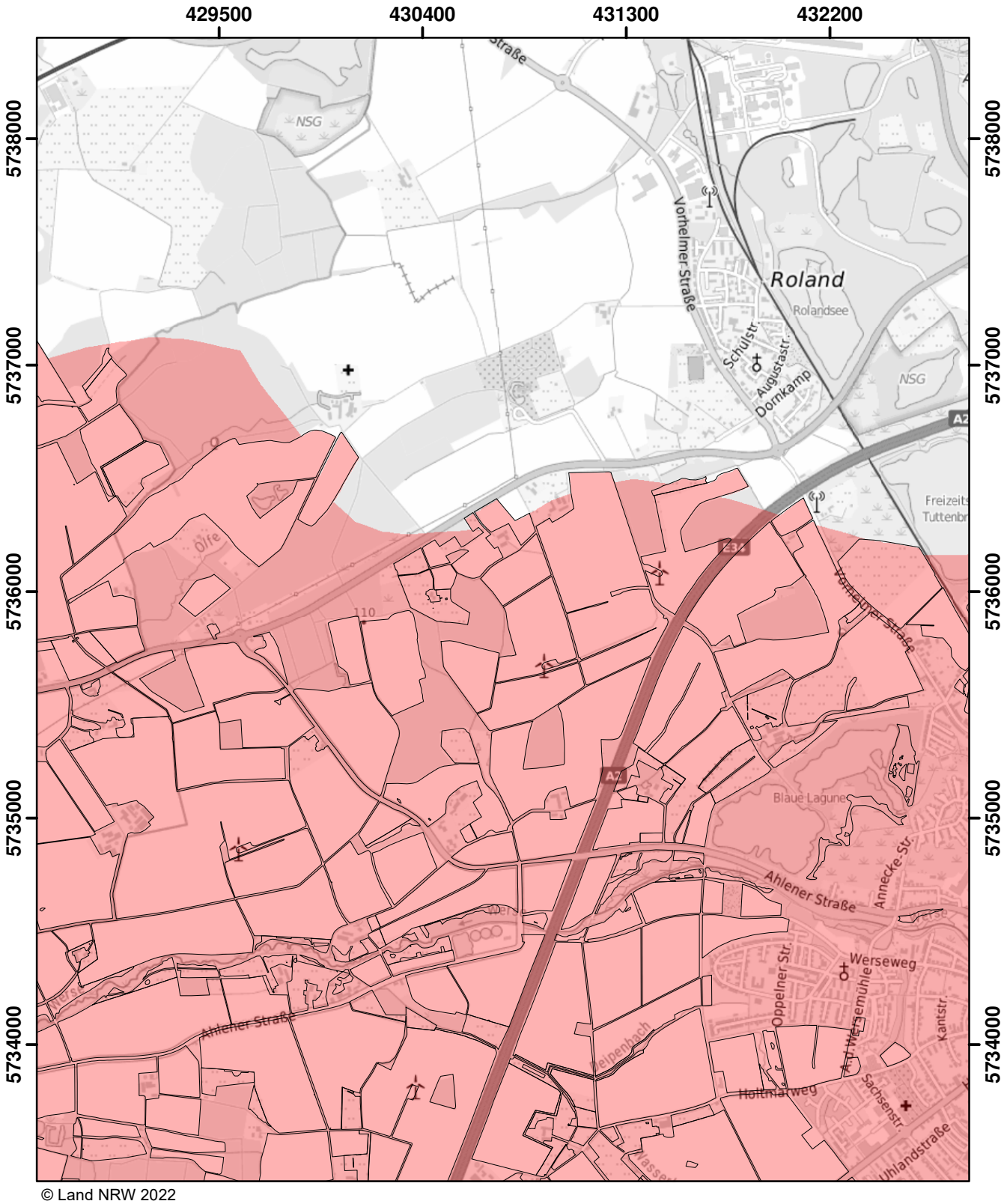

© Land NRW 2022

Mit Nitrat belastete Gebiete und eutrophierte Gebiete nach § 13a DüV, Stand Dezember 2022

- eutrophierte Gebiete nach § 13 AVV
- nitratbelastete Gebiete nach § 7 AVV
- "betroffene Feldblockflächen" in nitratbelasteten/eutrophierten Gebieten
- Staats-, Landesgrenze

0 0,5 1 1,5 Kilometer

Blatt: Q37	Erstellt: 11.11.2022
Maßstab: 1:25.000	
Landesamt für Natur, Umwelt und Verbraucherschutz	

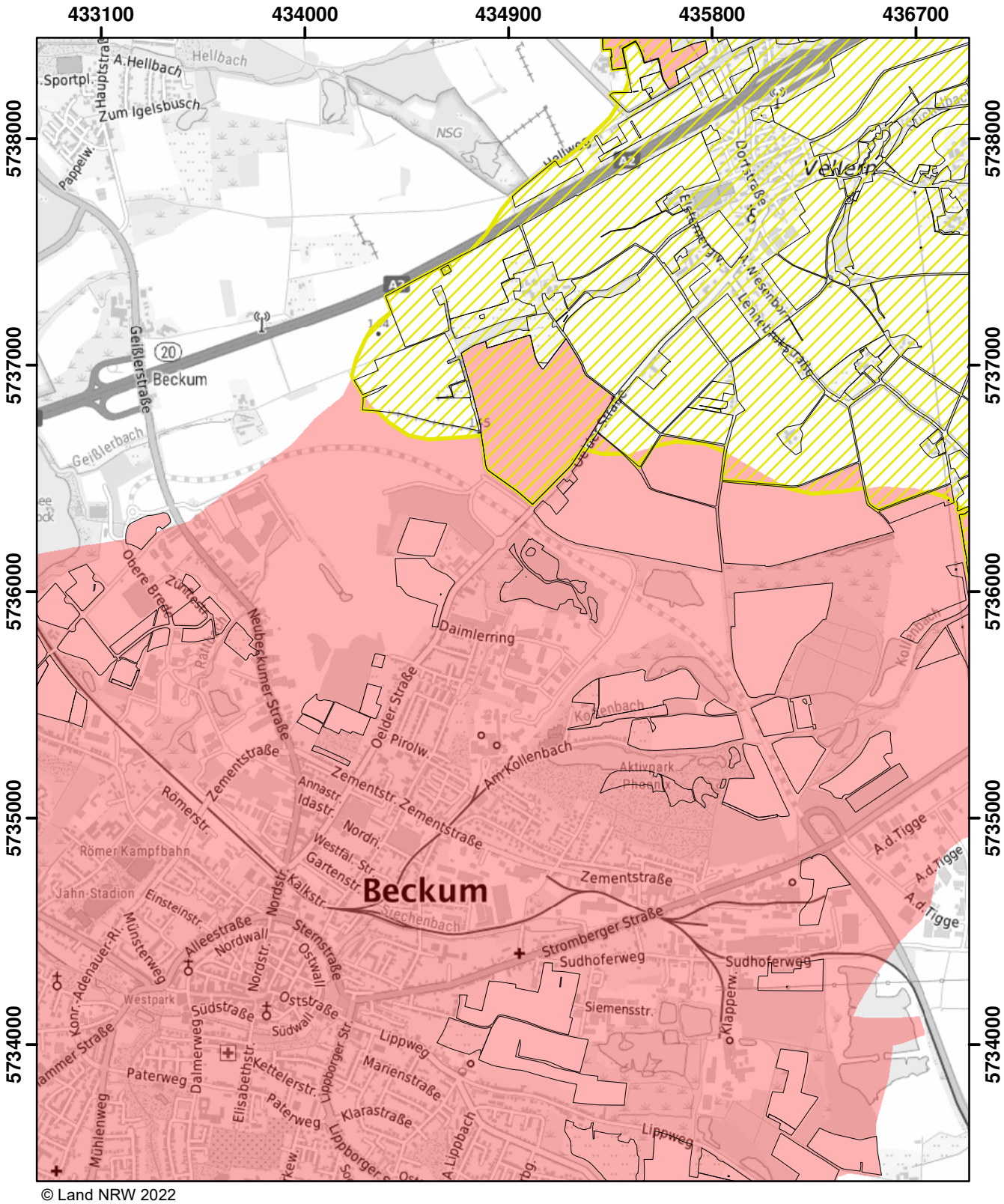

© Land NRW 2022

Mit Nitrat belastete Gebiete und eutrophierte Gebiete nach § 13a DüV, Stand Dezember 2022

- eutrophierte Gebiete nach § 13 AVV
- nitratbelastete Gebiete nach § 7 AVV
- "betroffene Feldblockflächen" in nitratbelasteten/eutrophierten Gebieten
- Staats-, Landesgrenze

0 — 0,5 — 1 — 1,5 Kilometer

Blatt: Q38	Erstellt: 11.11.2022
Maßstab: 1:25.000	
Landesamt für Natur, Umwelt und Verbraucherschutz	

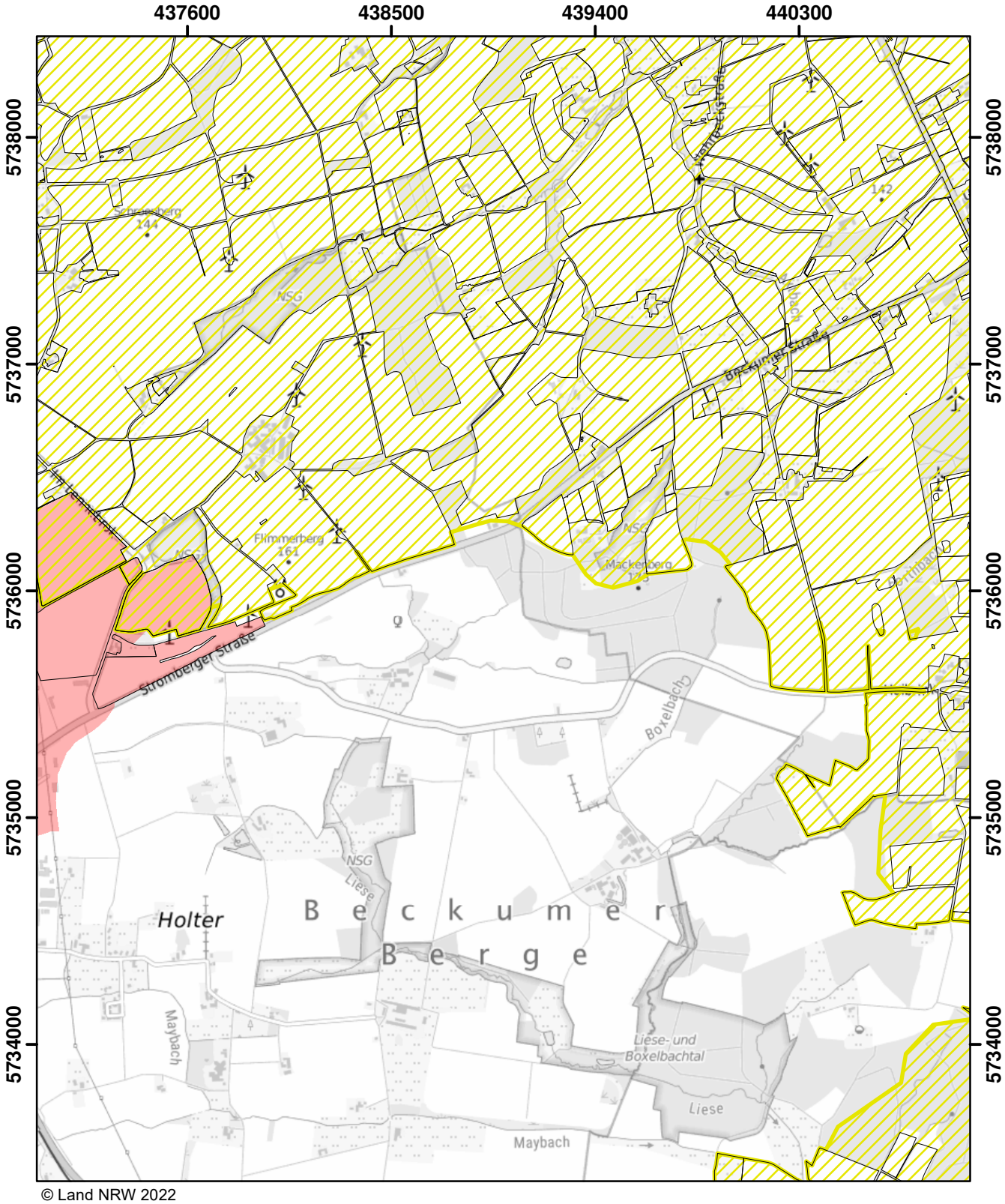

© Land NRW 2022

Mit Nitrat belastete Gebiete und eutrophierte Gebiete nach § 13a DüV, Stand Dezember 2022

- eutrophierte Gebiete nach § 13 AVV
- nitratbelastete Gebiete nach § 7 AVV
- "betroffene Feldblockflächen" in nitratbelasteten/eutrophierten Gebieten
- Staats-, Landesgrenze

0 0,5 1 1,5 Kilometer

Blatt: Q39	Erstellt: 11.11.2022
Maßstab: 1:25.000	
Landesamt für Natur, Umwelt und Verbraucherschutz	

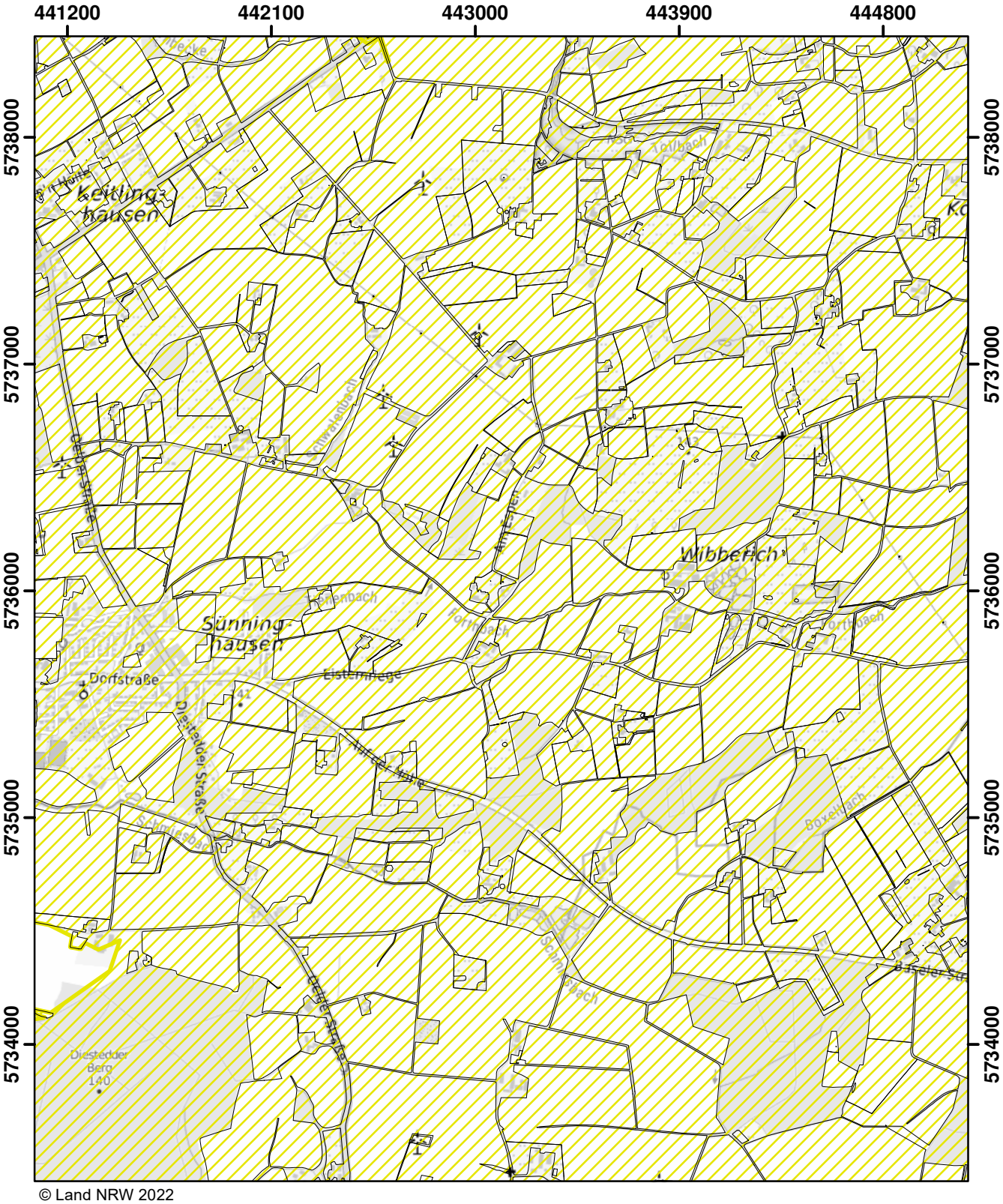

© Land NRW 2022

Mit Nitrat belastete Gebiete und eutrophierte Gebiete nach § 13a DüV, Stand Dezember 2022

- eutrophierte Gebiete nach § 13 AVV
- nitratbelastete Gebiete nach § 7 AVV
- "betroffene Feldblockflächen" in nitratbelasteten/eutrophierten Gebieten
- Staats-, Landesgrenze

0 0,5 1 1,5 Kilometer

Blatt: Q40	Erstellt: 11.11.2022
Maßstab: 1:25.000	
Landesamt für Natur, Umwelt und Verbraucherschutz	

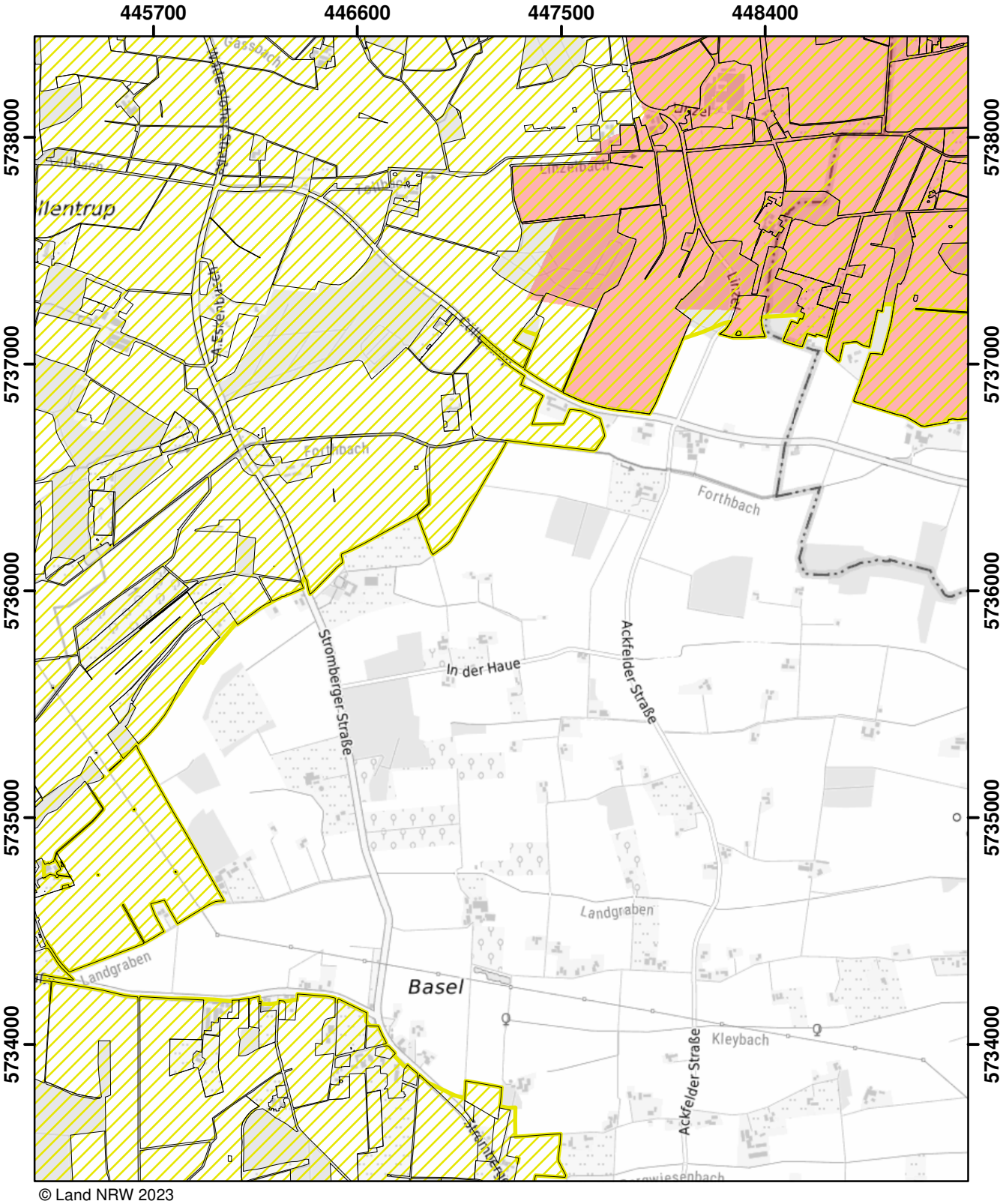

© Land NRW 2023

Mit Nitrat belastete Gebiete und eutrophierte Gebiete nach § 13a DüV, Stand Januar 2025

- eutrophierte Gebiete nach § 13 AVV GeA
- mit Nitrat belastete Gebiete nach § 7 AVV GeA
- "betroffene Feldblockflächen" in nitratbelasteten/eutrophierten Gebieten
- Staats-, Landesgrenze

0 0,5 1 1,5 Kilometer

Blatt: Q41	Erstellt: 14.11.2024
Maßstab: 1:25.000	
Landesamt für Natur, Umwelt und Verbraucherschutz	

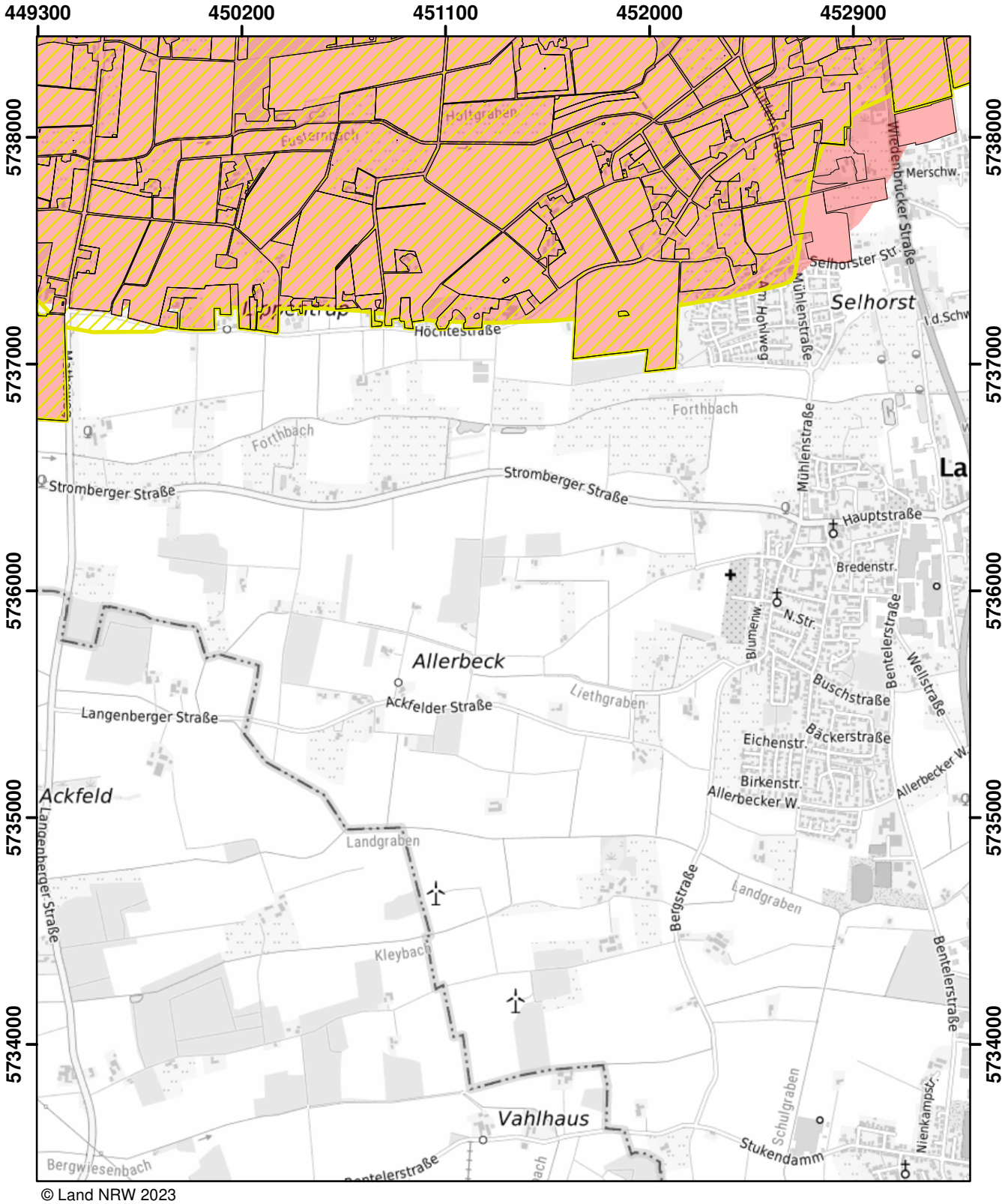

© Land NRW 2023

Mit Nitrat belastete Gebiete und eutrophierte Gebiete nach § 13a DüV, Stand Januar 2025

- eutrophierte Gebiete nach § 13 AVV GeA
- mit Nitrat belastete Gebiete nach § 7 AVV GeA
- "betroffene Feldblockflächen" in nitratbelasteten/eutrophierten Gebieten
- Staats-, Landesgrenze

0 0,5 1 1,5 Kilometer

Blatt: Q42	Erstellt: 14.11.2024
Maßstab: 1:25.000	
Landesamt für Natur, Umwelt und Verbraucherschutz	

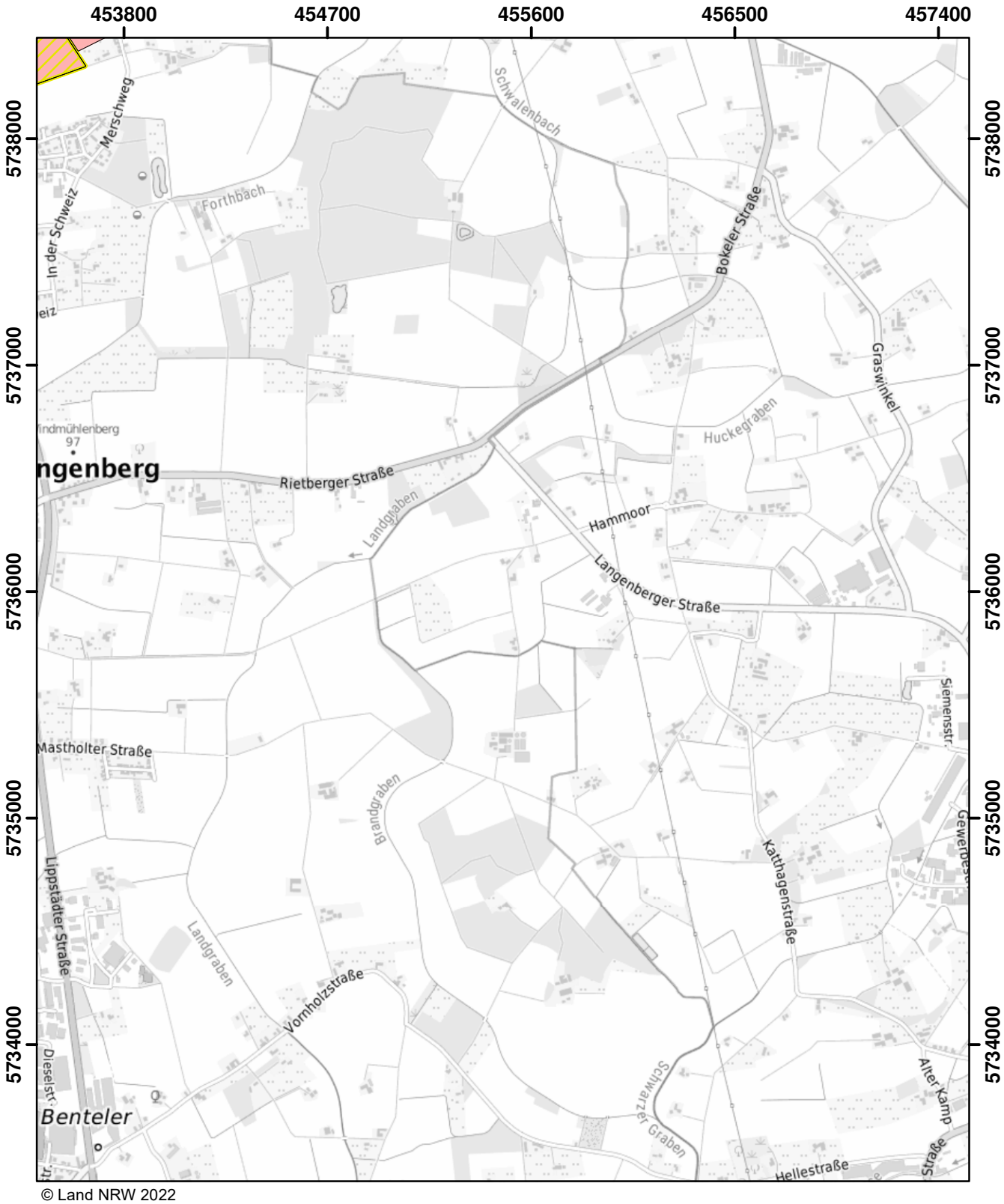

© Land NRW 2022

Mit Nitrat belastete Gebiete und eutrophierte Gebiete nach § 13a DüV, Stand Dezember 2022

- eutrophierte Gebiete nach § 13 AVV
- nitratbelastete Gebiete nach § 7 AVV
- "betroffene Feldblockflächen" in nitratbelasteten/eutrophierten Gebieten
- Staats-, Landesgrenze

Kilometer
0 0,5 1 1,5

Blatt: Q43	Erstellt: 11.11.2022
Maßstab: 1:25.000	
Landesamt für Natur, Umwelt und Verbraucherschutz	

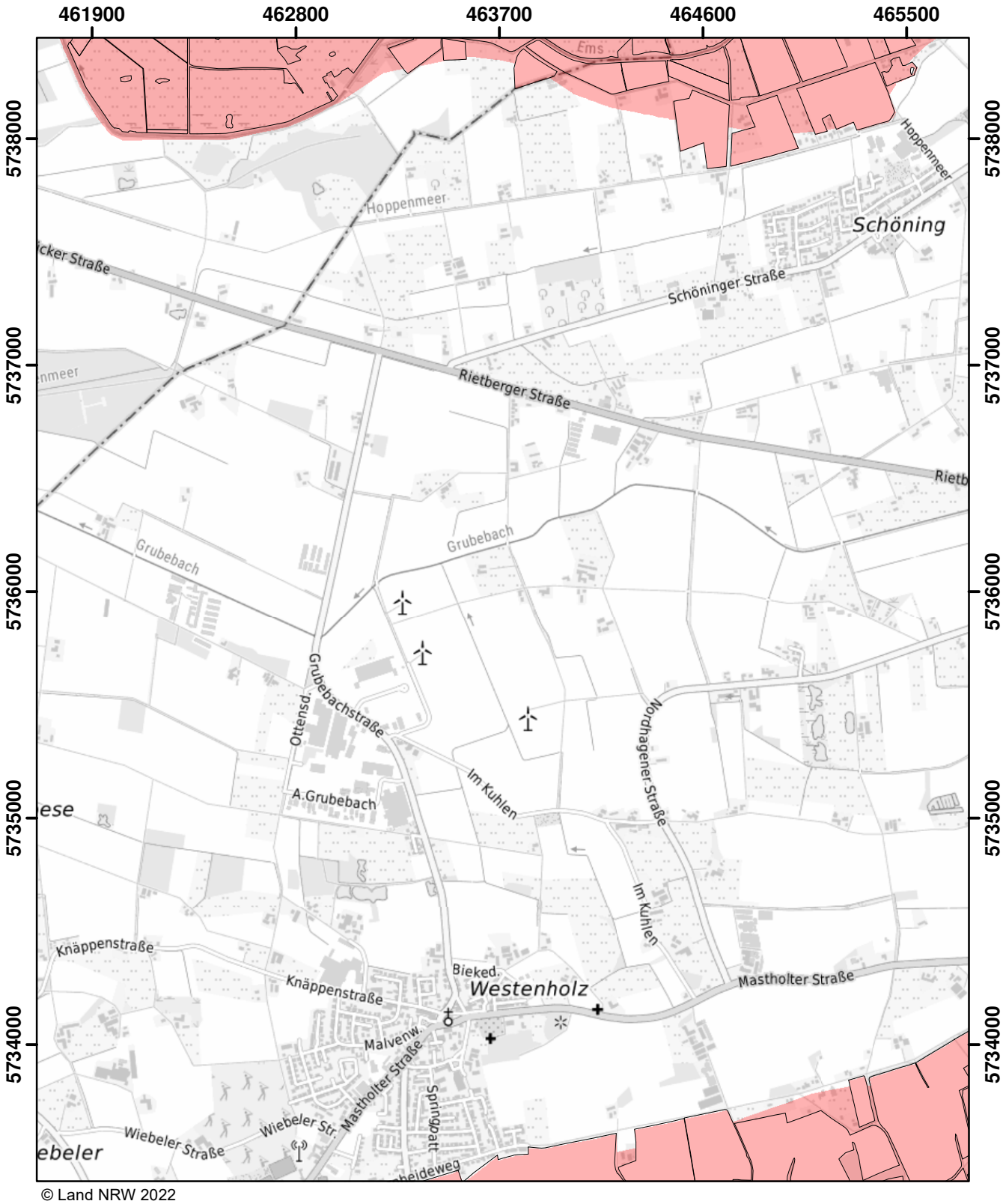

© Land NRW 2022

Mit Nitrat belastete Gebiete und eutrophierte Gebiete nach § 13a DüV, Stand Dezember 2022

- eutrophierte Gebiete nach § 13 AVV
- nitratbelastete Gebiete nach § 7 AVV
- "betroffene Feldblockflächen" in nitratbelasteten/eutrophierten Gebieten
- Staats-, Landesgrenze

Kilometer
0 0,5 1 1,5

Blatt: Q45	Erstellt: 11.11.2022
Maßstab: 1:25.000	
Landesamt für Natur, Umwelt und Verbraucherschutz	

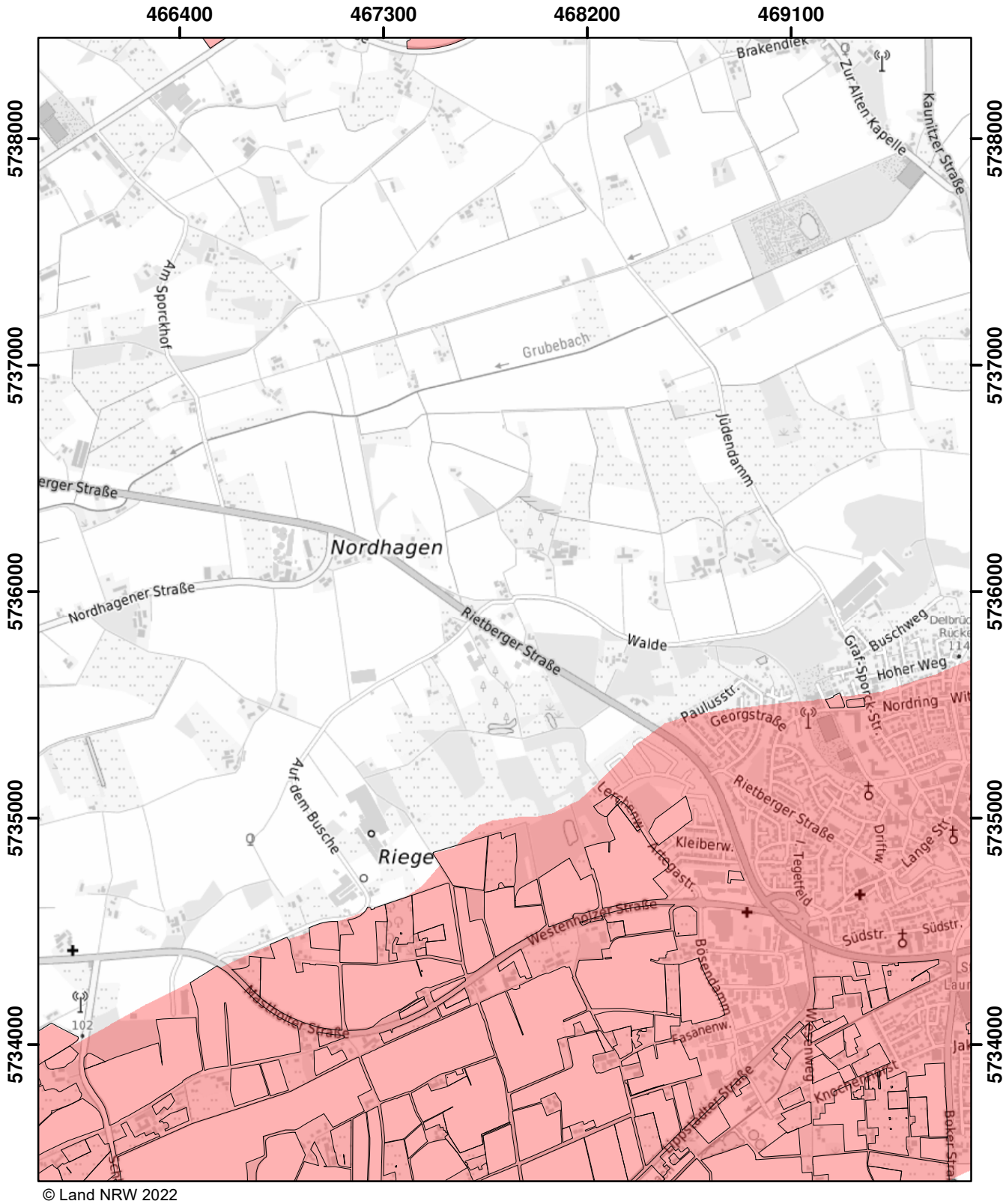

© Land NRW 2022

Mit Nitrat belastete Gebiete und eutrophierte Gebiete nach § 13a DüV, Stand Dezember 2022

- eutrophierte Gebiete nach § 13 AVV
- nitratbelastete Gebiete nach § 7 AVV
- "betroffene Feldblockflächen" in nitratbelasteten/eutrophierten Gebieten
- Staats-, Landesgrenze

0 0,5 1 1,5 Kilometer

Blatt: Q46	Erstellt: 11.11.2022
Maßstab: 1:25.000	
Landesamt für Natur, Umwelt und Verbraucherschutz	

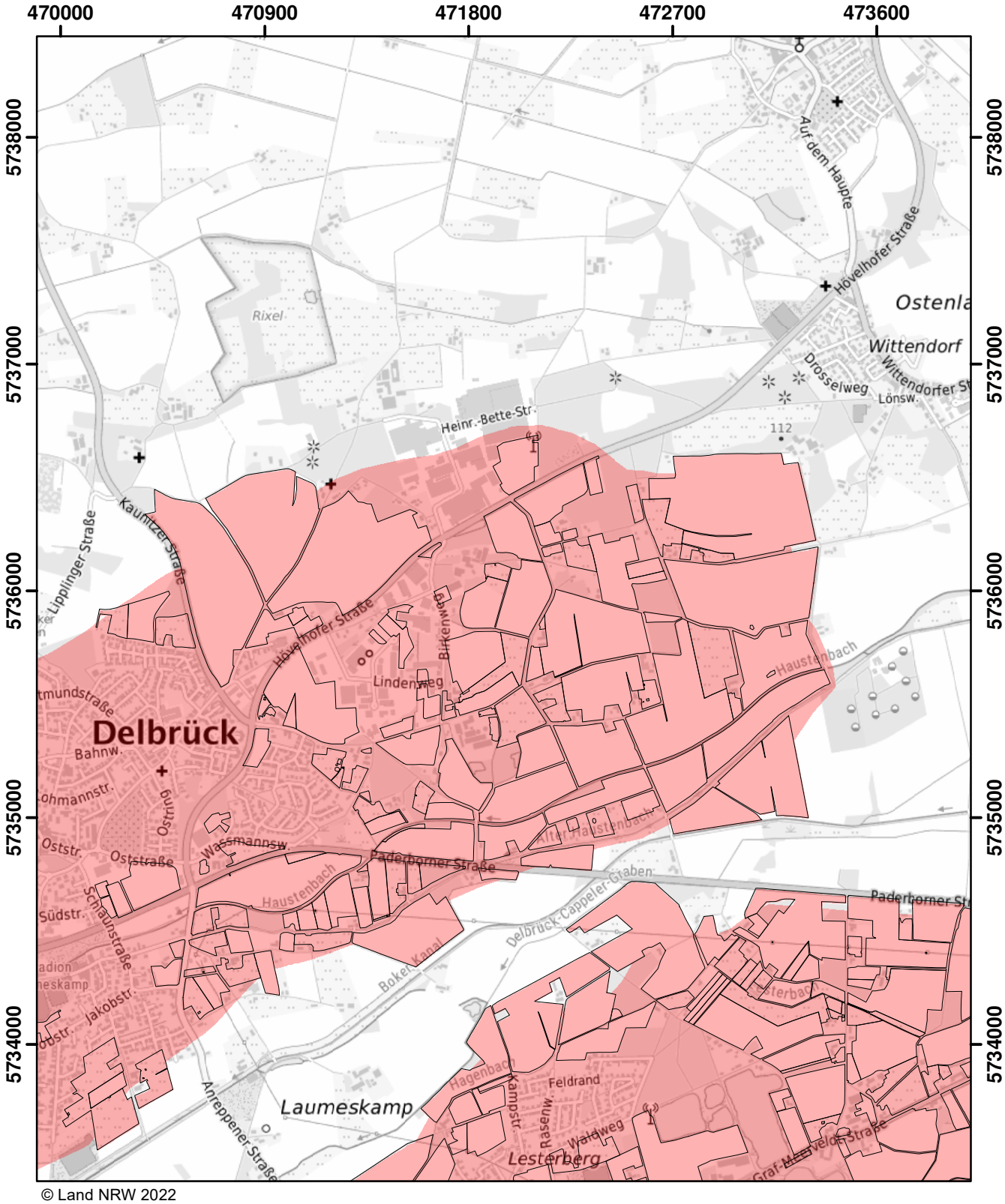

© Land NRW 2022

Mit Nitrat belastete Gebiete und eutrophierte Gebiete nach § 13a DüV, Stand Dezember 2022

- eutrophierte Gebiete nach § 13 AVV
- nitratbelastete Gebiete nach § 7 AVV
- "betroffene Feldblockflächen" in nitratbelasteten/eutrophierten Gebieten
- Staats-, Landesgrenze

0 0,5 1 1,5 Kilometer

Blatt: Q47	Erstellt: 11.11.2022
Maßstab: 1:25.000	
Landesamt für Natur, Umwelt und Verbraucherschutz	

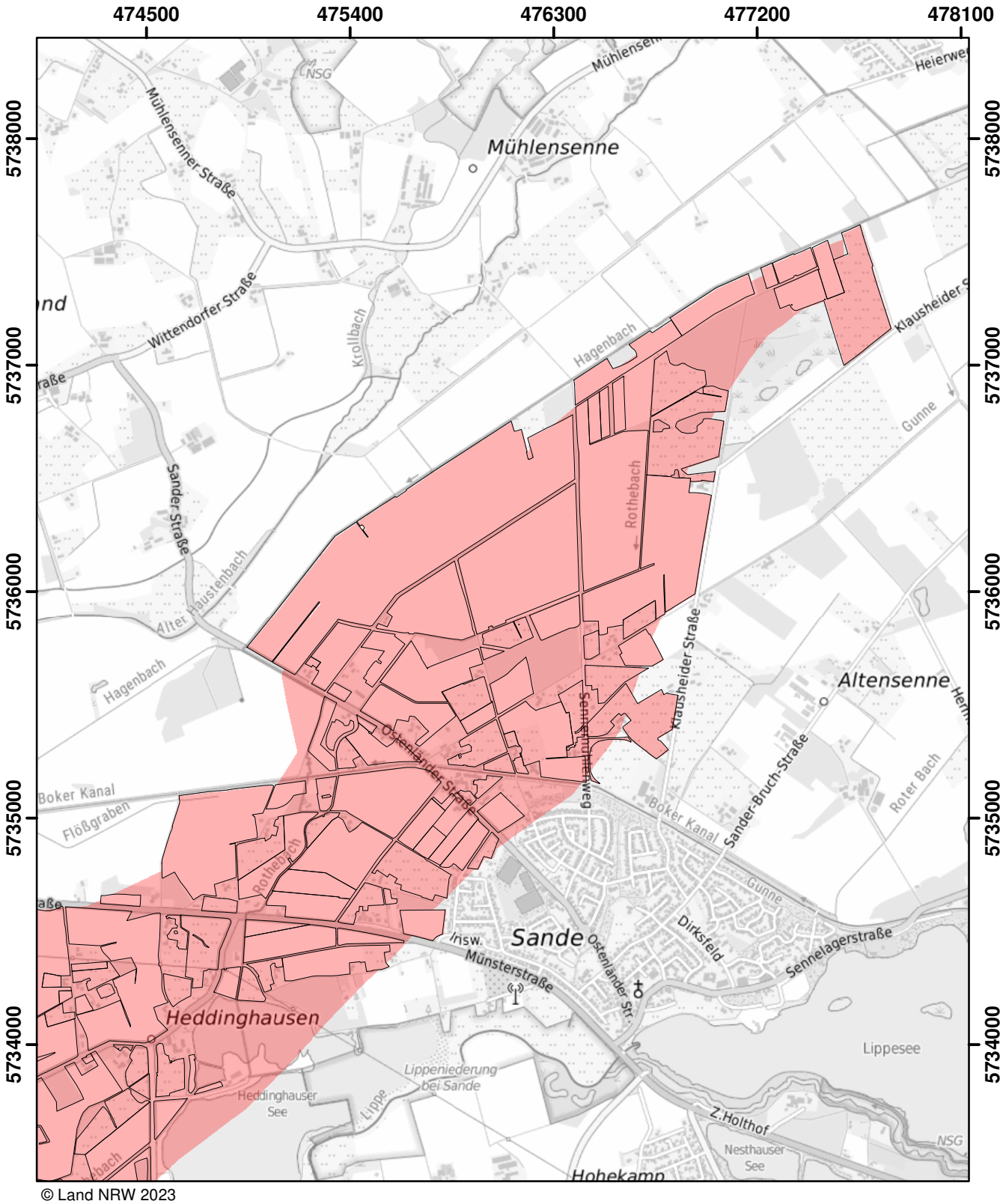

© Land NRW 2023

Mit Nitrat belastete Gebiete und eutrophierte Gebiete nach § 13a DüV, Stand Januar 2025

- eutrophierte Gebiete nach § 13 AVV GeA
- mit Nitrat belastete Gebiete nach § 7 AVV GeA
- "betroffene Feldblockflächen" in nitratbelasteten/eutrophierten Gebieten
- Staats-, Landesgrenze

0 — 0,5 — 1 — 1,5 Kilometer

Blatt: Q48	Erstellt: 14.11.2024
Maßstab: 1:25.000	
Landesamt für Natur, Umwelt und Verbraucherschutz	

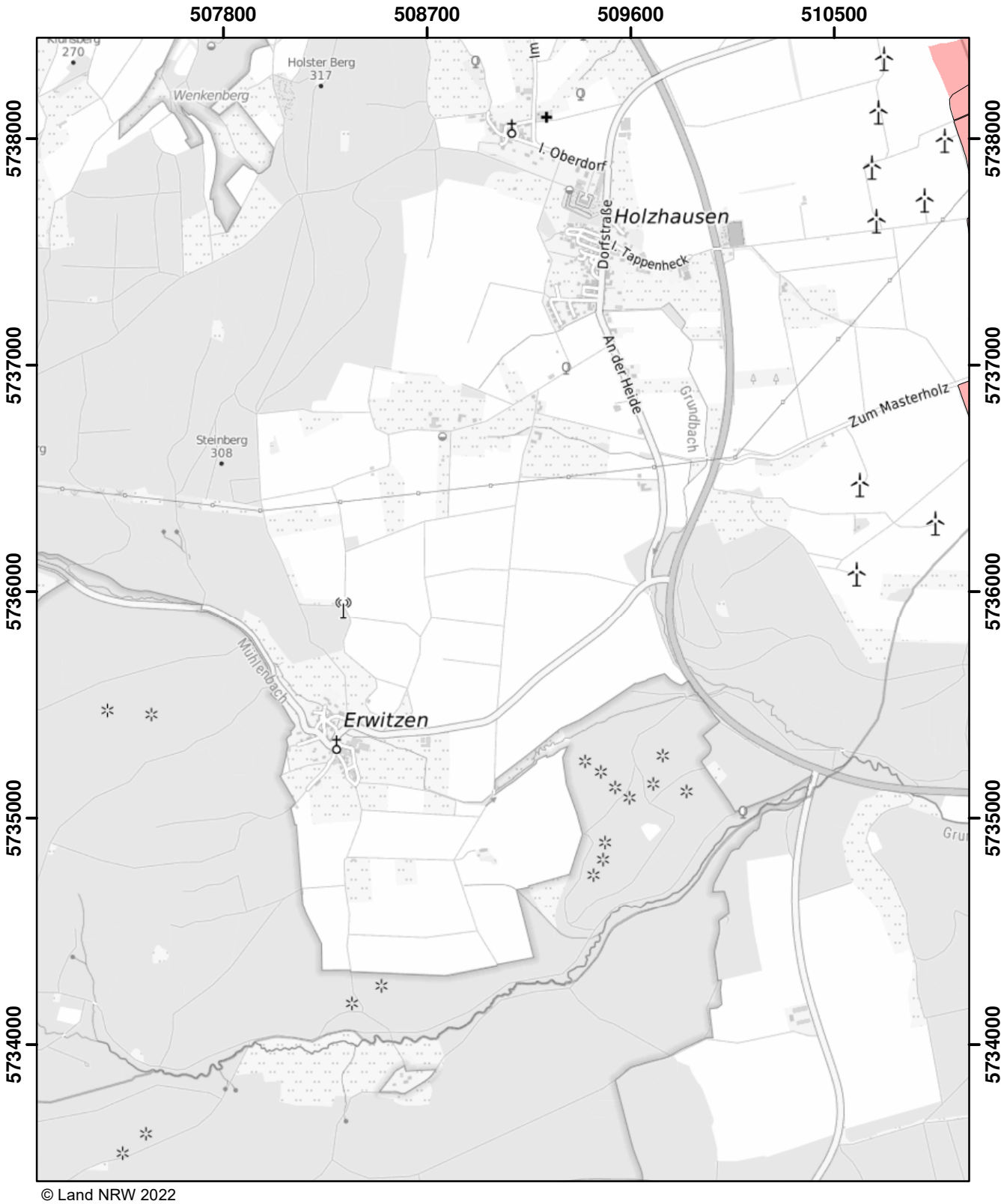

© Land NRW 2022

Mit Nitrat belastete Gebiete und eutrophierte Gebiete nach § 13a DüV, Stand Dezember 2022

- eutrophierte Gebiete nach § 13 AVV
- nitratbelastete Gebiete nach § 7 AVV
- "betroffene Feldblockflächen" in nitratbelasteten/eutrophierten Gebieten
- Staats-, Landesgrenze

0 0,5 1 1,5 Kilometer

Blatt: Q56	Erstellt: 11.11.2022
Maßstab: 1:25.000	
Landesamt für Natur, Umwelt und Verbraucherschutz	

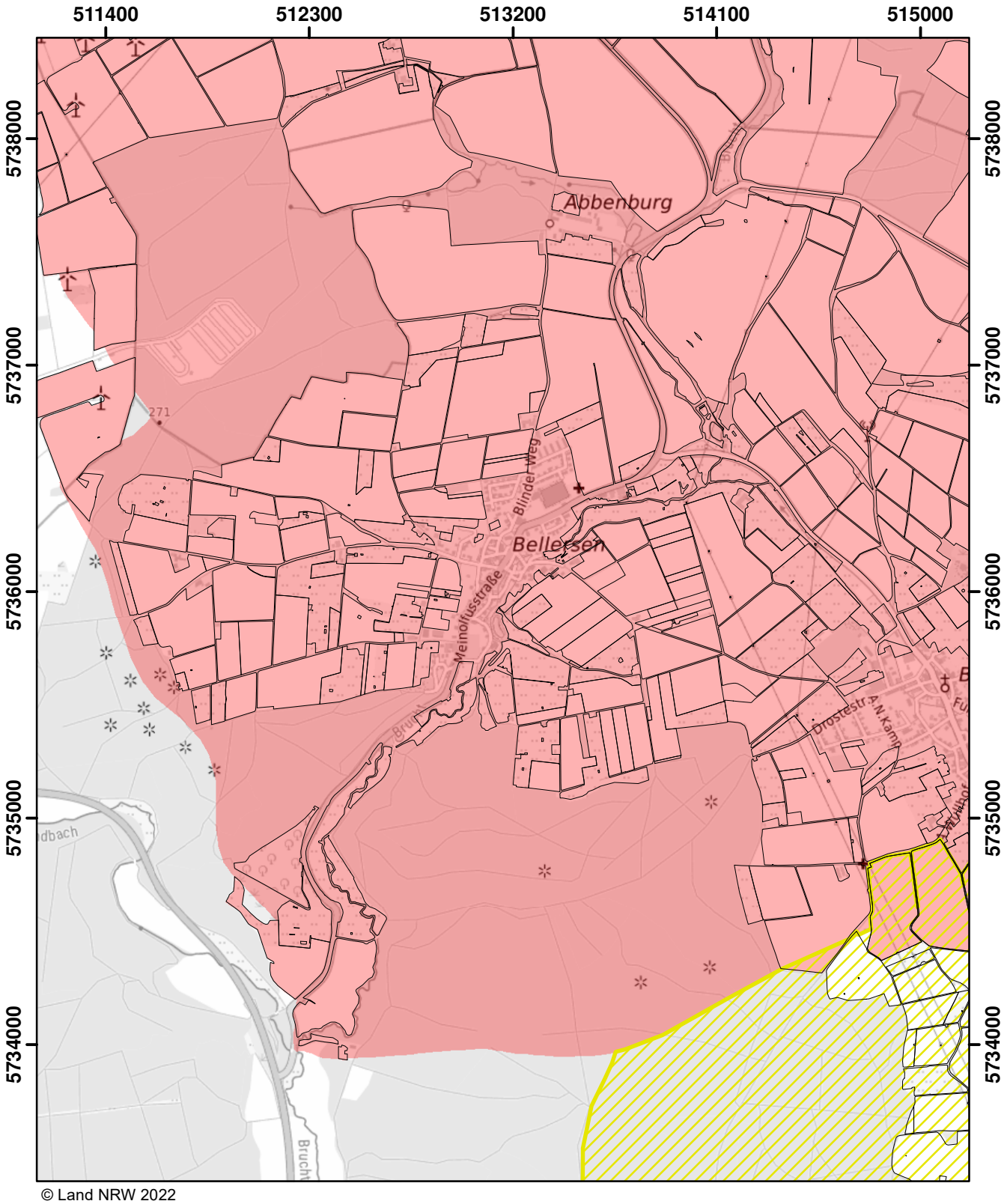

© Land NRW 2022

Mit Nitrat belastete Gebiete und eutrophierte Gebiete nach § 13a DüV, Stand Dezember 2022

- eutrophierte Gebiete nach § 13 AVV
- nitratbelastete Gebiete nach § 7 AVV
- "betroffene Feldblockflächen" in nitratbelasteten/eutrophierten Gebieten
- Staats-, Landesgrenze

0 0,5 1 1,5 Kilometer

Blatt: Q57	Erstellt: 11.11.2022
Maßstab: 1:25.000	
Landesamt für Natur, Umwelt und Verbraucherschutz	

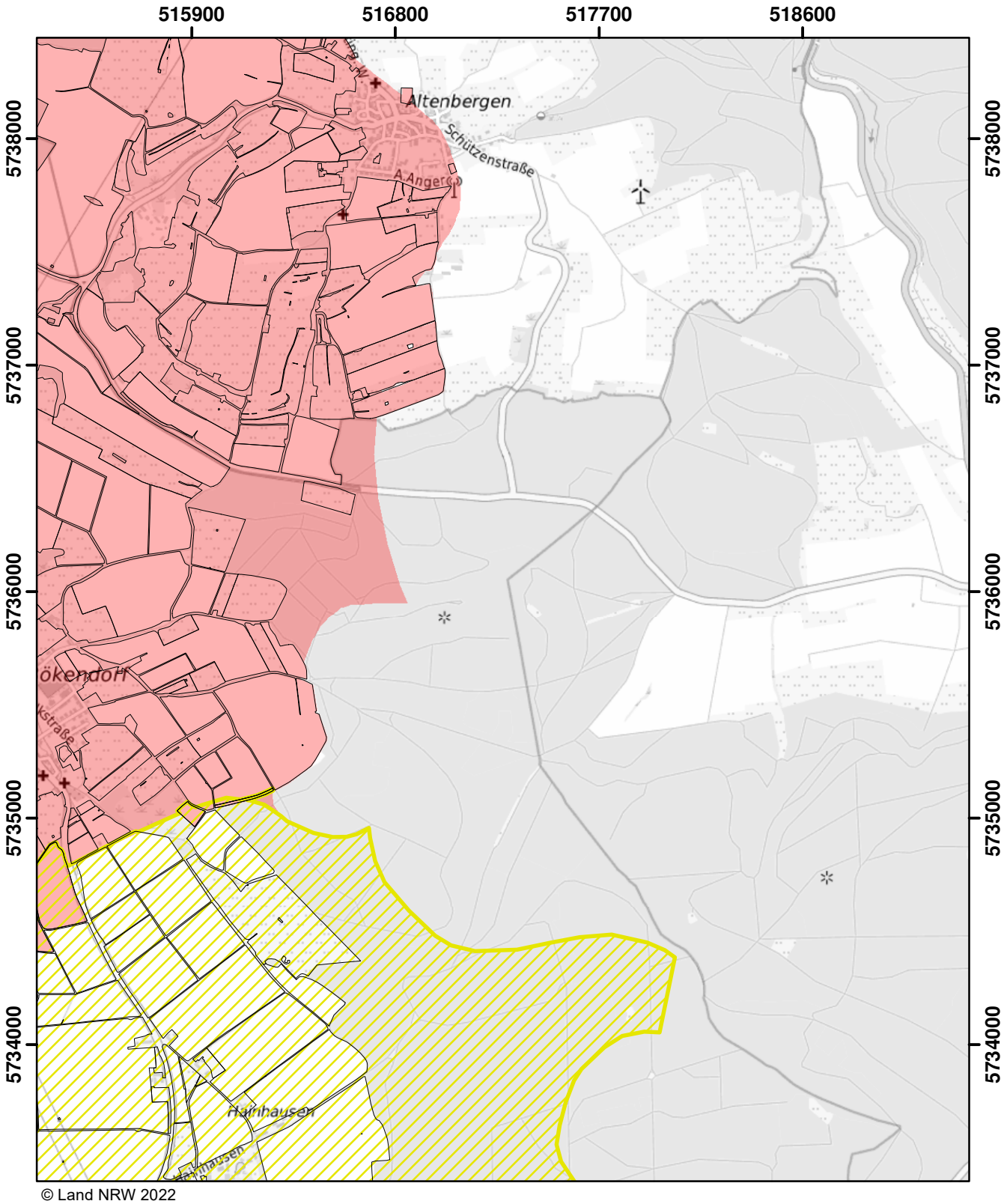

© Land NRW 2022

Mit Nitrat belastete Gebiete und eutrophierte Gebiete nach § 13a DüV, Stand Dezember 2022

- eutrophierte Gebiete nach § 13 AVV
- nitratbelastete Gebiete nach § 7 AVV
- "betroffene Feldblockflächen" in nitratbelasteten/eutrophierten Gebieten
- Staats-, Landesgrenze

0 0,5 1 1,5 Kilometer

Blatt: Q58	Erstellt: 11.11.2022
Maßstab: 1:25.000	
Landesamt für Natur, Umwelt und Verbraucherschutz	

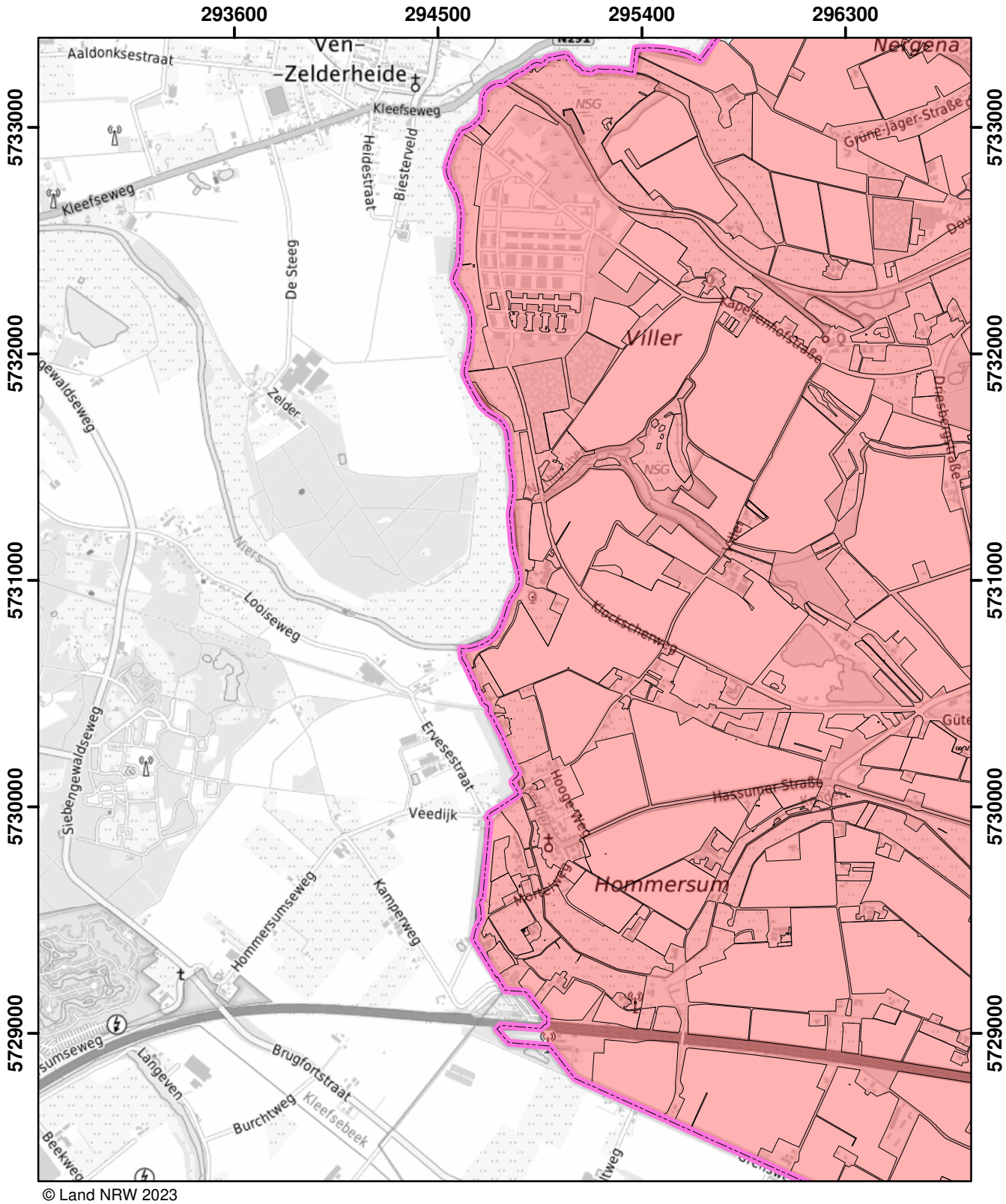

© Land NRW 2023

Mit Nitrat belastete Gebiete und eutrophierte Gebiete nach § 13a DüV, Stand Januar 2025

- eutrophierte Gebiete nach § 13 AVV GeA
- mit Nitrat belastete Gebiete nach § 7 AVV GeA
- "betroffene Feldblockflächen" in nitratbelasteten/eutrophierten Gebieten
- Staats-, Landesgrenze

Kilometer
0 0,5 1 1,5

Blatt: R4	Erstellt: 14.11.2024
Maßstab: 1:25.000	
Landesamt für Natur, Umwelt und Verbraucherschutz	

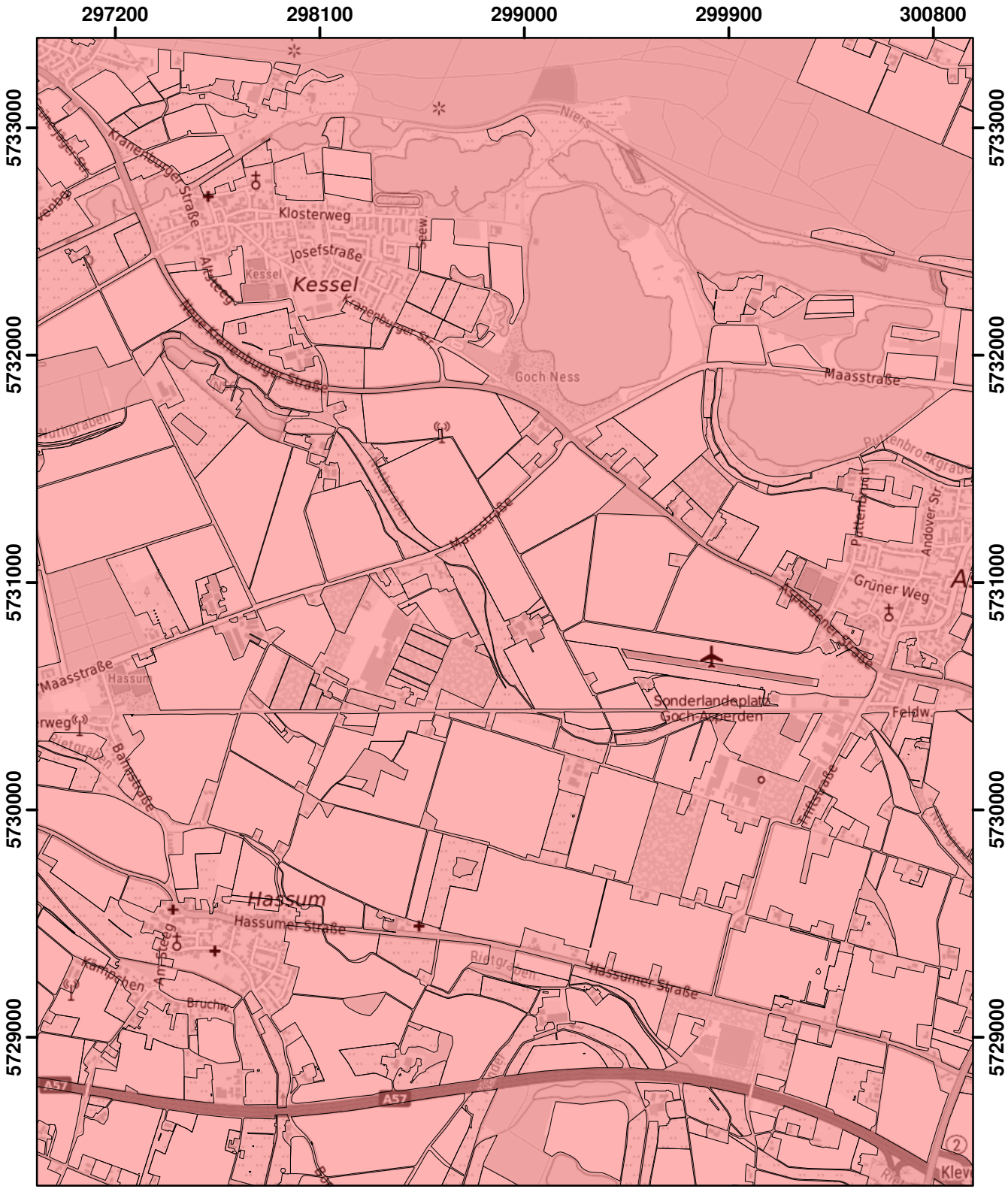

© Land NRW 2022

Mit Nitrat belastete Gebiete und eutrophierte Gebiete nach § 13a DüV, Stand Dezember 2022

- eutrophierte Gebiete nach § 13 AVV
- nitratbelastete Gebiete nach § 7 AVV
- "betroffene Feldblockflächen" in nitratbelasteten/eutrophierten Gebieten
- Staats-, Landesgrenze

Kilometer
0 0,5 1 1,5

Blatt: R5	Erstellt: 11.11.2022
Maßstab: 1:25.000	
Landesamt für Natur, Umwelt und Verbraucherschutz	

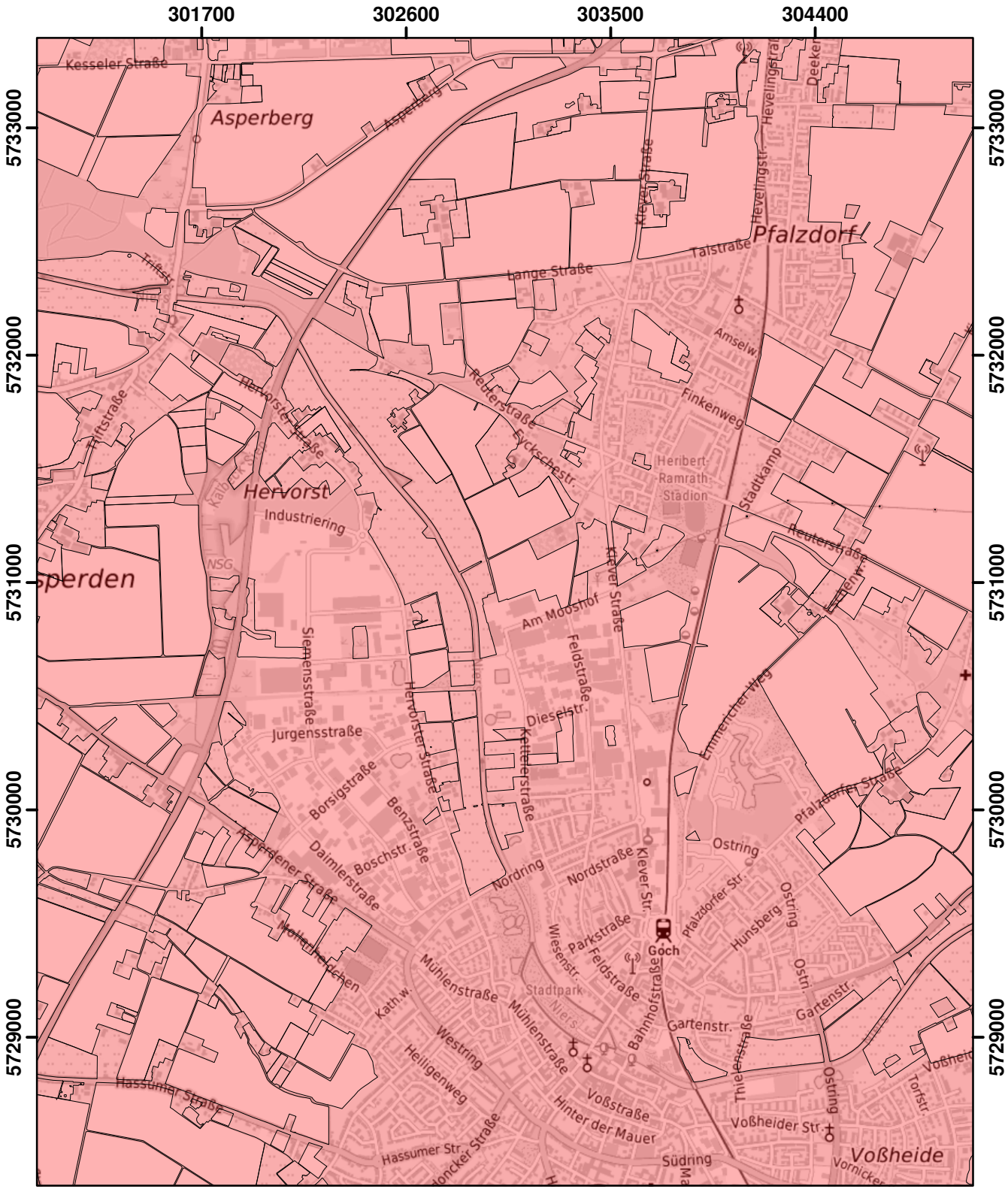

© Land NRW 2022

Mit Nitrat belastete Gebiete und eutrophierte Gebiete nach § 13a DüV, Stand Dezember 2022

- eutrophierte Gebiete nach § 13 AVV
- nitratbelastete Gebiete nach § 7 AVV
- "betroffene Feldblockflächen" in nitratbelasteten/eutrophierten Gebieten
- Staats-, Landesgrenze

Kilometer
0 0,5 1 1,5

Blatt: R6	Erstellt: 11.11.2022
Maßstab: 1:25.000	
Landesamt für Natur, Umwelt und Verbraucherschutz	

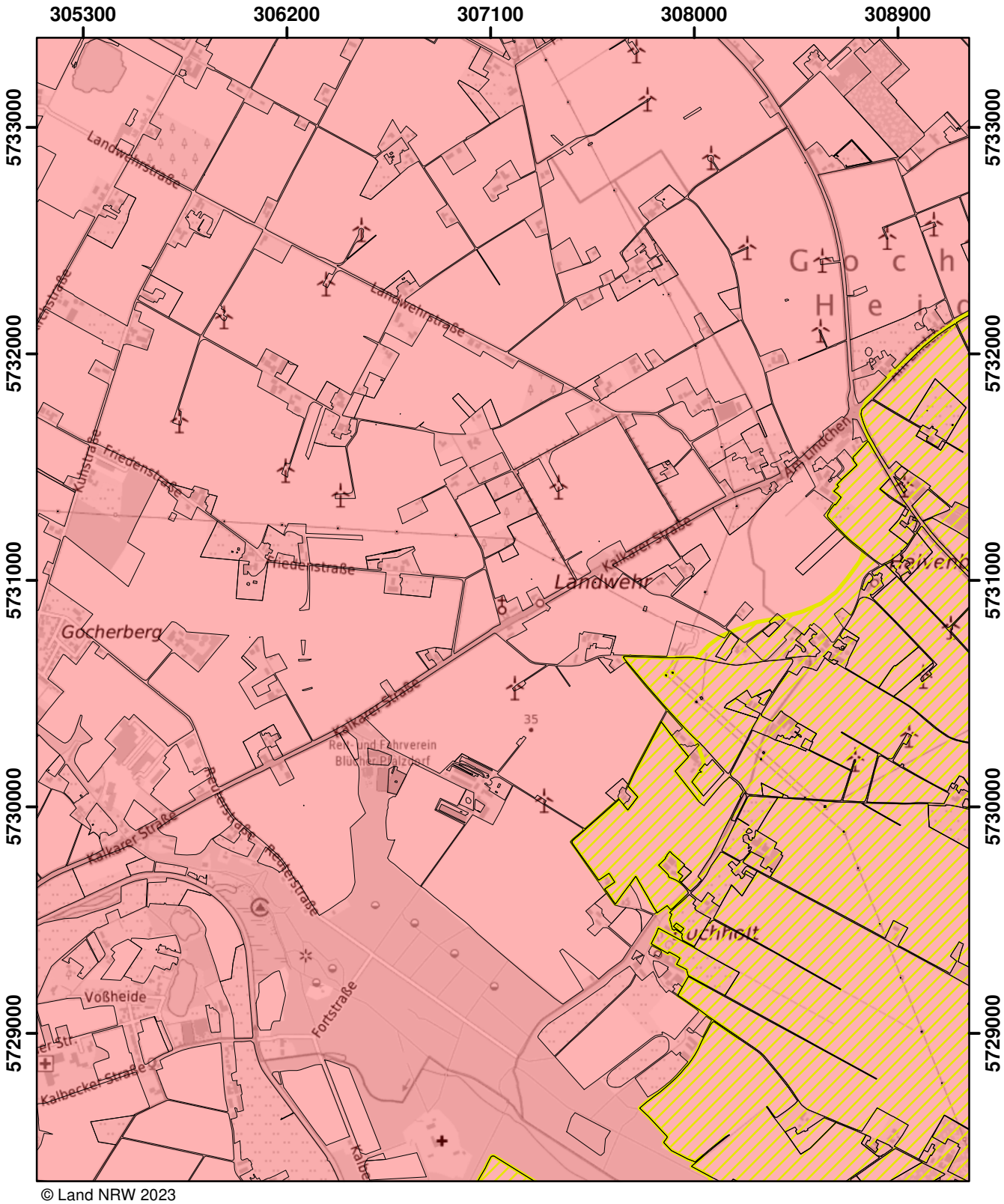

© Land NRW 2023

Mit Nitrat belastete Gebiete und eutrophierte Gebiete nach § 13a DüV, Stand Januar 2025

- eutrophierte Gebiete nach § 13 AVV GeA
- mit Nitrat belastete Gebiete nach § 7 AVV GeA
- "betroffene Feldblockflächen" in nitratbelasteten/eutrophierten Gebieten
- Staats-, Landesgrenze

0 0,5 1 1,5 Kilometer

Blatt: R7	Erstellt: 14.11.2024
Maßstab: 1:25.000	
Landesamt für Natur, Umwelt und Verbraucherschutz	

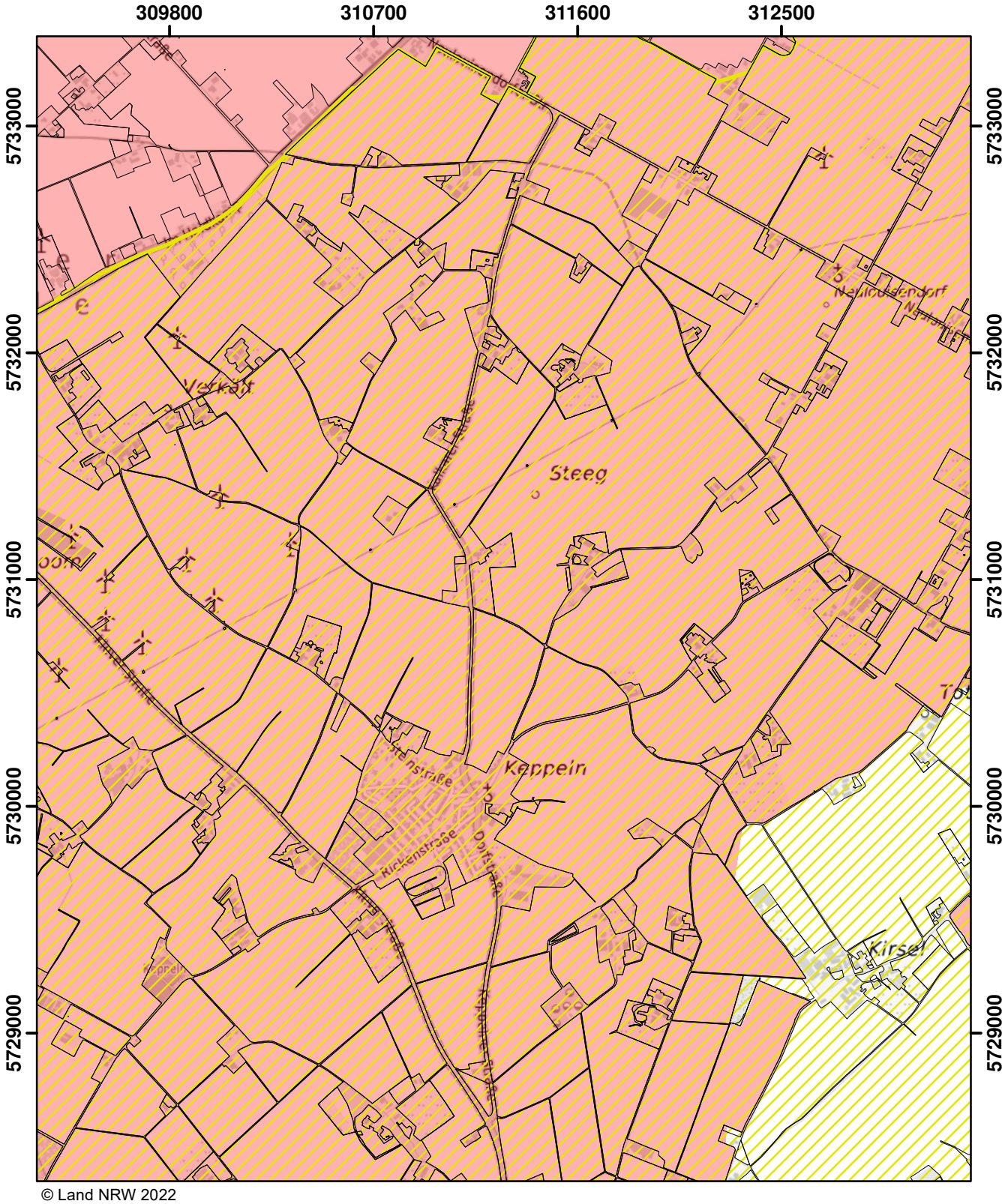

© Land NRW 2022

Mit Nitrat belastete Gebiete und eutrophierte Gebiete nach § 13a DüV, Stand Dezember 2022

- eutrophierte Gebiete nach § 13 AVV
- nitratbelastete Gebiete nach § 7 AVV
- "betroffene Feldblockflächen" in nitratbelasteten/eutrophierten Gebieten
- Staats-, Landesgrenze

0 0,5 1 1,5 Kilometer

Blatt: R8	Erstellt: 11.11.2022
Maßstab: 1:25.000	
Landesamt für Natur, Umwelt und Verbraucherschutz	

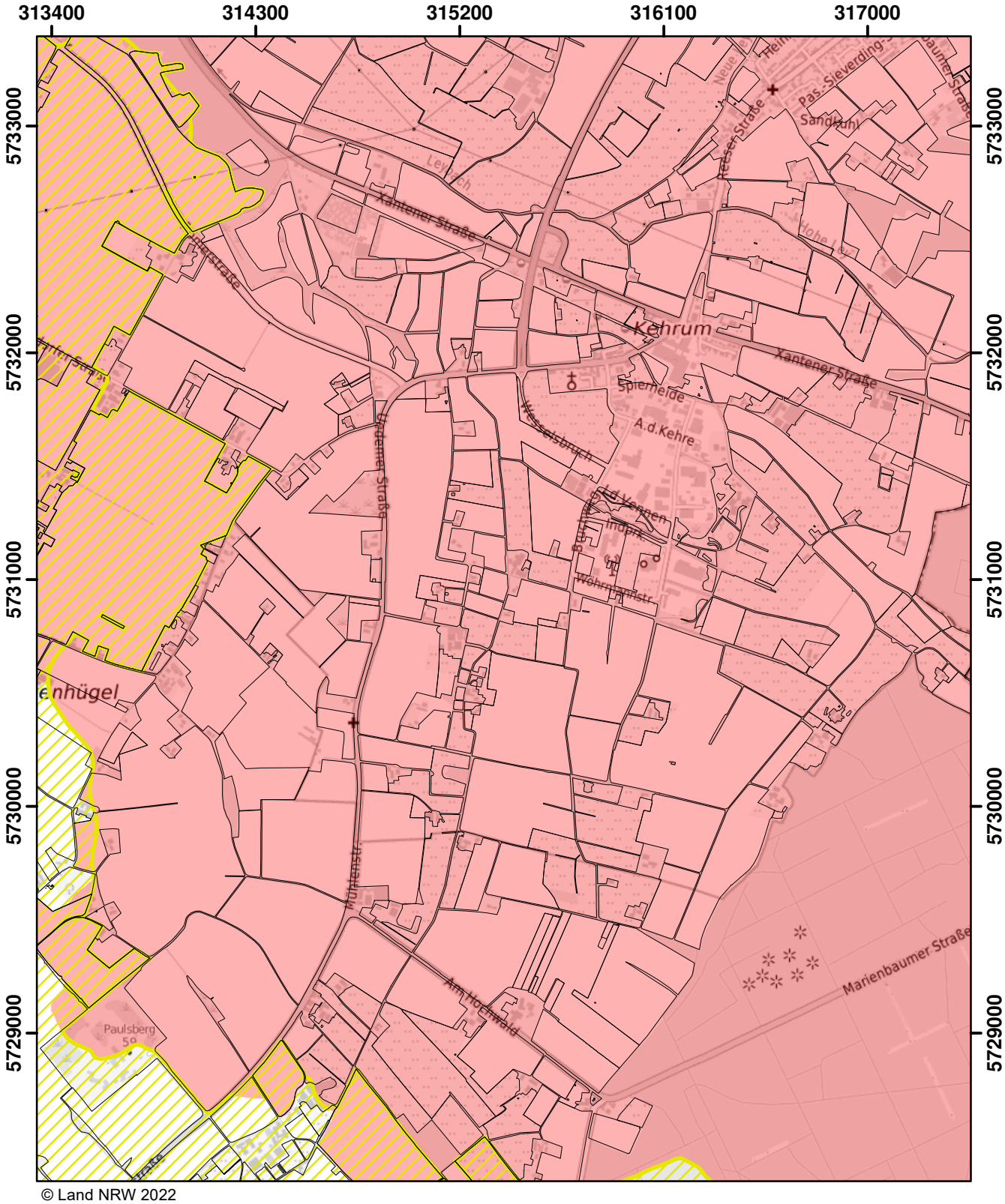

© Land NRW 2022

Mit Nitrat belastete Gebiete und eutrophierte Gebiete nach § 13a DüV, Stand Dezember 2022

- eutrophierte Gebiete nach § 13 AVV
- nitratbelastete Gebiete nach § 7 AVV
- "betroffene Feldblockflächen" in nitratbelasteten/eutrophierten Gebieten
- Staats-, Landesgrenze

Kilometer
0 0,5 1 1,5

Blatt: R9	Erstellt: 11.11.2022
Maßstab: 1:25.000	
Landesamt für Natur, Umwelt und Verbraucherschutz	

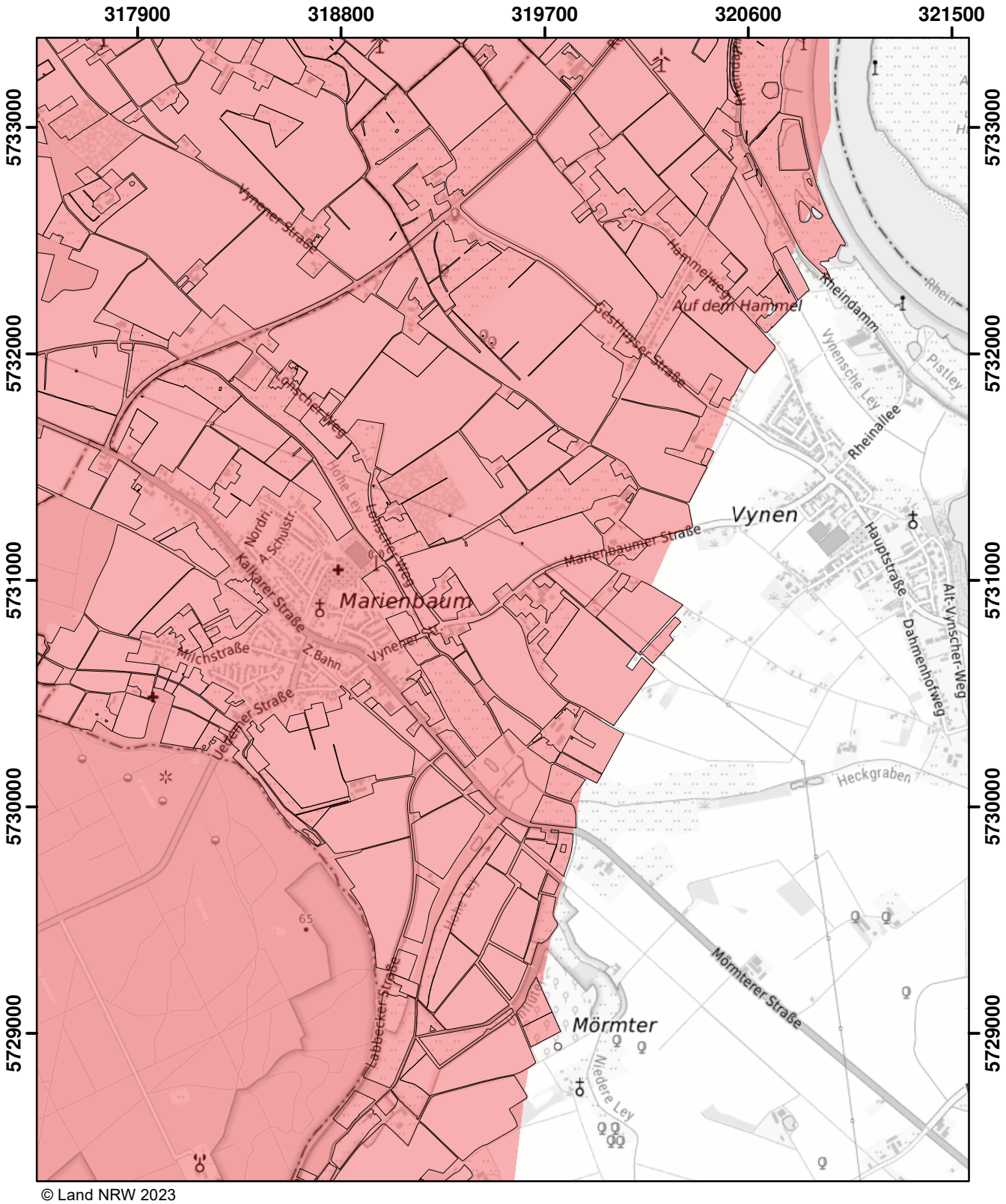

© Land NRW 2023

Mit Nitrat belastete Gebiete und eutrophierte Gebiete nach § 13a DüV, Stand Januar 2024

- eutrophierte Gebiete nach § 13 AVV GeA
- nitratbelastete Gebiete nach § 7 AVV GeA
- "betroffene Feldblockflächen" in nitratbelasteten/eutrophierten Gebieten
- Staats-, Landesgrenze

0 0,5 1 1,5 Kilometer

Blatt: R10	Erstellt: 10.11.2023
Maßstab: 1:25.000	
Landesamt für Natur, Umwelt und Verbraucherschutz	

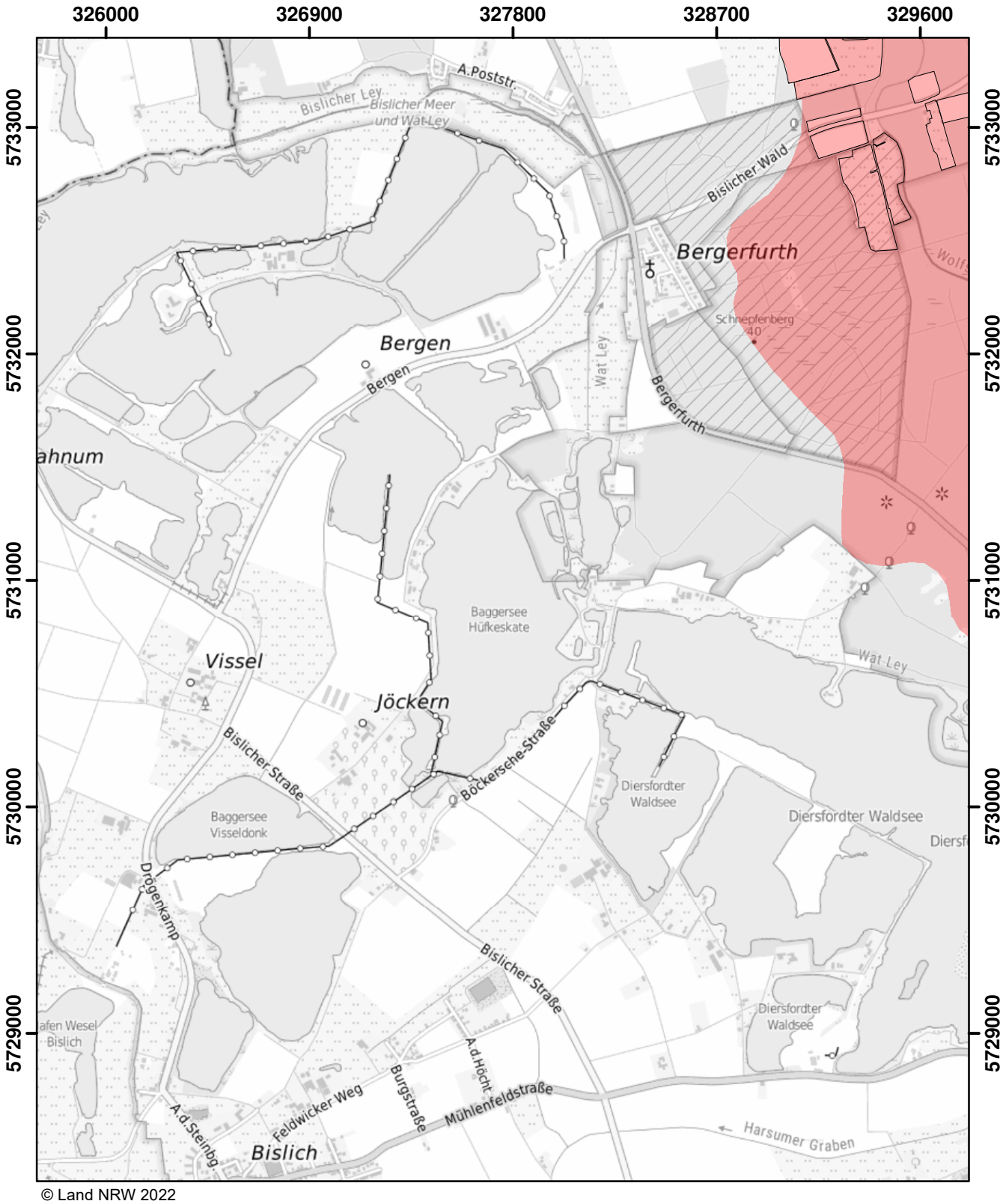

© Land NRW 2022

Mit Nitrat belastete Gebiete und eutrophierte Gebiete nach § 13a DüV, Stand Dezember 2022

- eutrophierte Gebiete nach § 13 AVV
- nitratbelastete Gebiete nach § 7 AVV
- "betroffene Feldblockflächen" in nitratbelasteten/eutrophierten Gebieten
- Staats-, Landesgrenze

0 0,5 1 1,5 Kilometer

Blatt: R12	Erstellt: 11.11.2022
Maßstab: 1:25.000	
Landesamt für Natur, Umwelt und Verbraucherschutz	

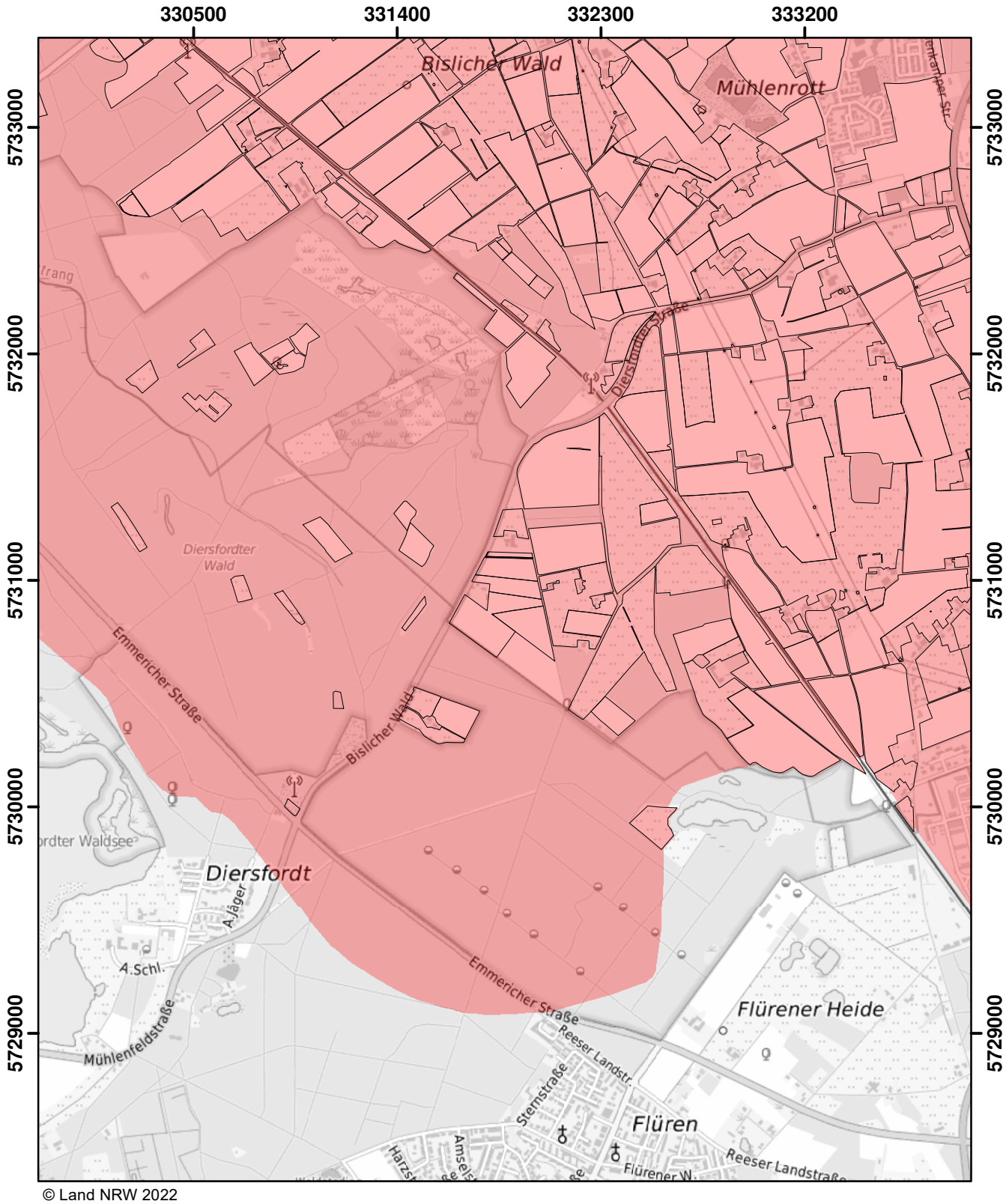

© Land NRW 2022

Mit Nitrat belastete Gebiete und eutrophierte Gebiete nach § 13a DüV, Stand Dezember 2022

- eutrophierte Gebiete nach § 13 AVV
- nitratbelastete Gebiete nach § 7 AVV
- "betroffene Feldblockflächen" in nitratbelasteten/eutrophierten Gebieten
- Staats-, Landesgrenze

0 0,5 1 1,5 Kilometer

Blatt: R13	Erstellt: 11.11.2022
Maßstab: 1:25.000	
Landesamt für Natur, Umwelt und Verbraucherschutz	

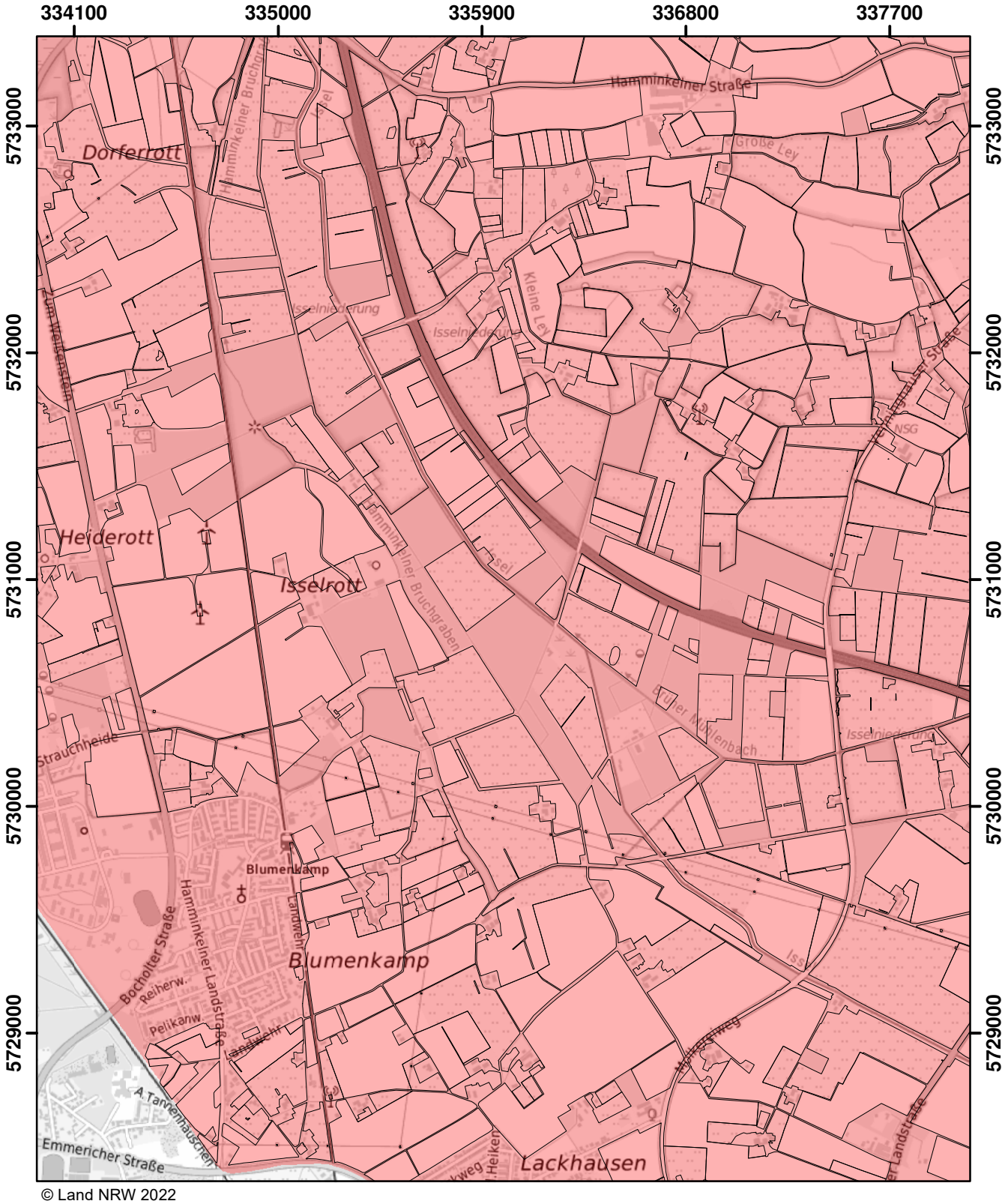

© Land NRW 2022

Mit Nitrat belastete Gebiete und eutrophierte Gebiete nach § 13a DüV, Stand Dezember 2022

- eutrophierte Gebiete nach § 13 AVV
- nitratbelastete Gebiete nach § 7 AVV
- "betroffene Feldblockflächen" in nitratbelasteten/eutrophierten Gebieten
- Staats-, Landesgrenze

Kilometer
0 0,5 1 1,5

Blatt: R14	Erstellt: 11.11.2022
Maßstab: 1:25.000	
Landesamt für Natur, Umwelt und Verbraucherschutz	

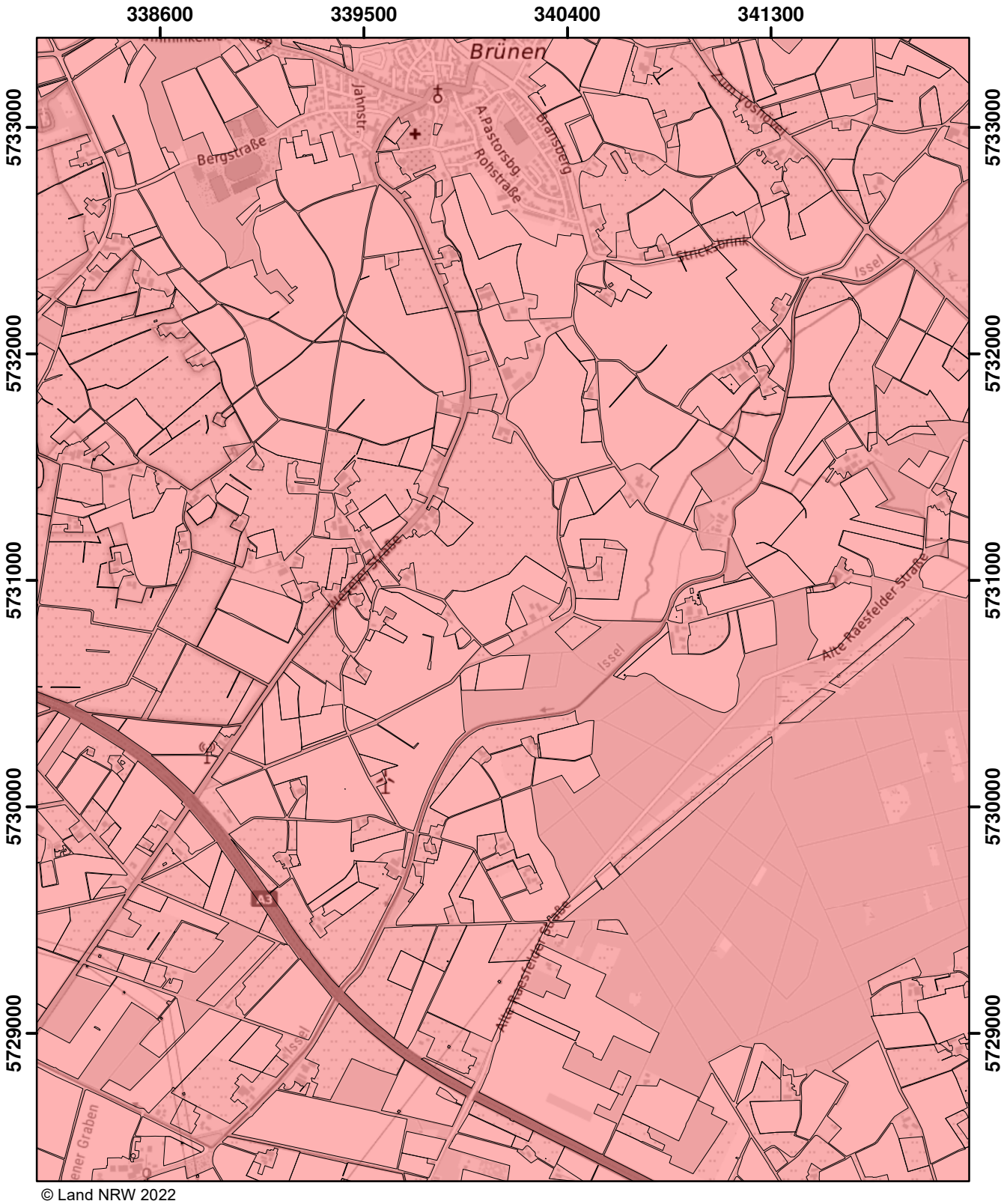

© Land NRW 2022

Mit Nitrat belastete Gebiete und eutrophierte Gebiete nach § 13a DüV, Stand Dezember 2022

- eutrophierte Gebiete nach § 13 AVV
- nitratbelastete Gebiete nach § 7 AVV
- "betroffene Feldblockflächen" in nitratbelasteten/eutrophierten Gebieten
- Staats-, Landesgrenze

0 0,5 1 1,5 Kilometer

Blatt: R15	Erstellt: 11.11.2022
Maßstab: 1:25.000	
Landesamt für Natur, Umwelt und Verbraucherschutz	

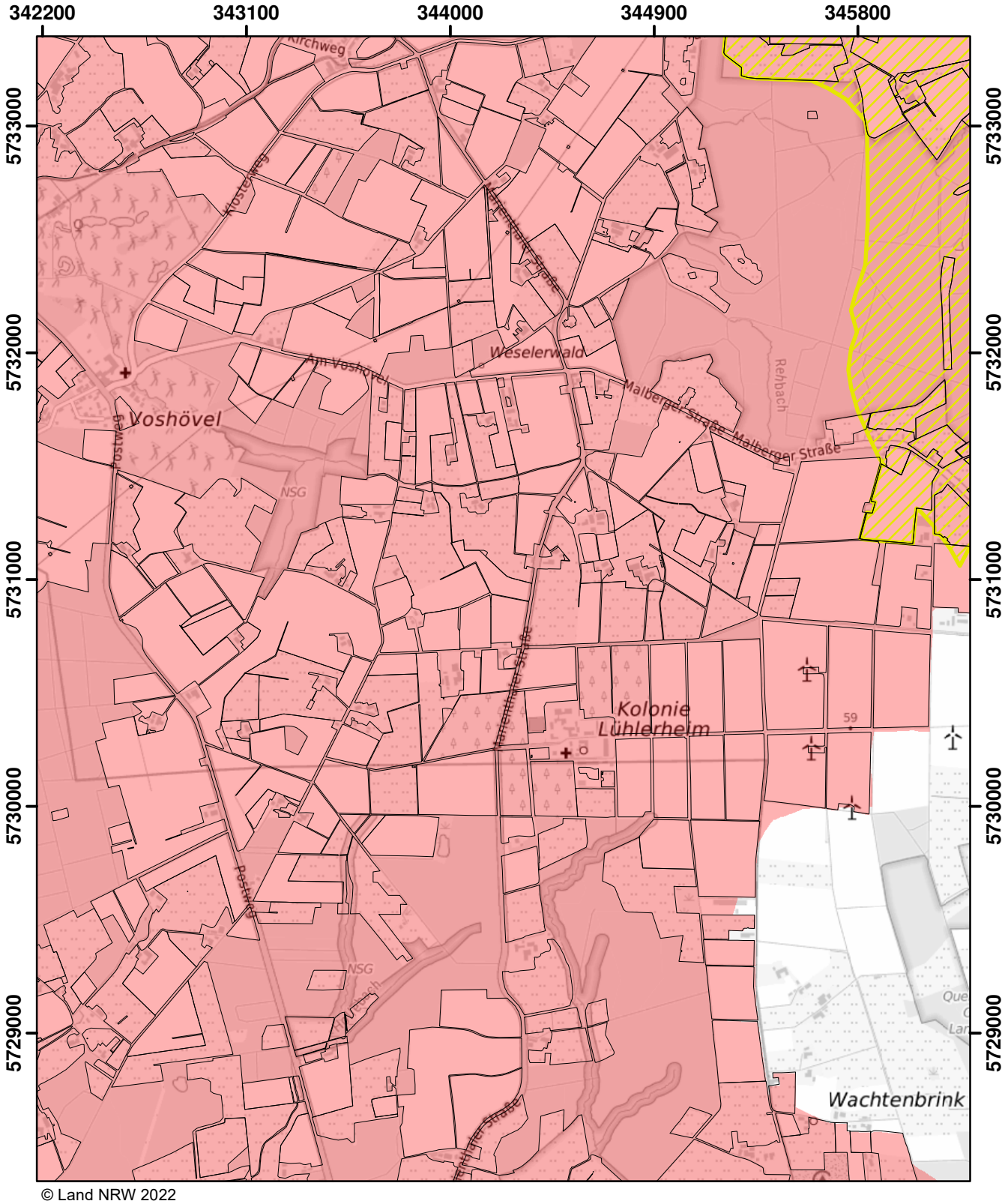

© Land NRW 2022

Mit Nitrat belastete Gebiete und eutrophierte Gebiete nach § 13a DüV, Stand Dezember 2022

- eutrophierte Gebiete nach § 13 AVV
- nitratbelastete Gebiete nach § 7 AVV
- "betroffene Feldblockflächen" in nitratbelasteten/eutrophierten Gebieten
- Staats-, Landesgrenze

0 0,5 1 1,5 Kilometer

Blatt: R16	Erstellt: 11.11.2022
Maßstab: 1:25.000	
Landesamt für Natur, Umwelt und Verbraucherschutz	

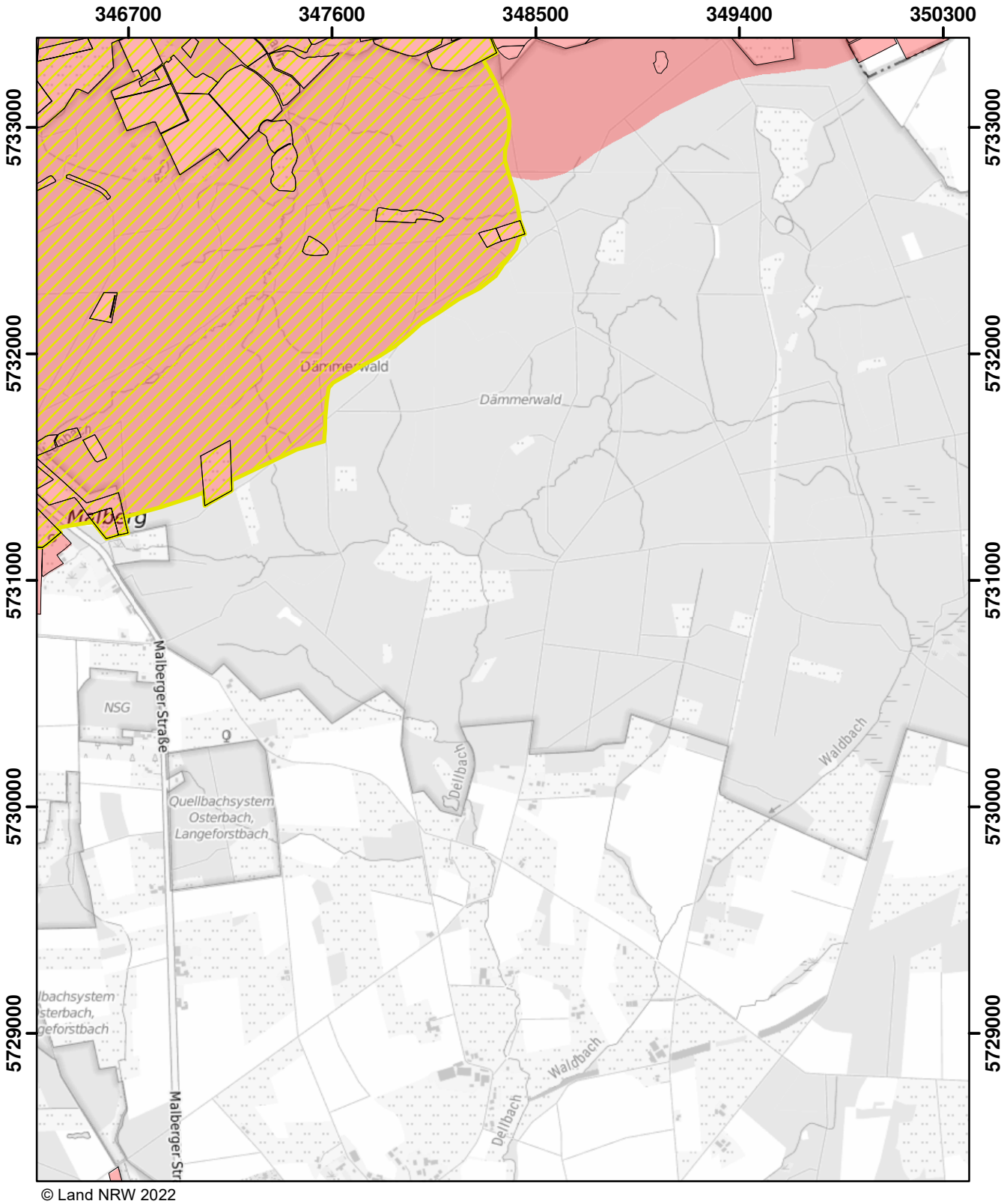

© Land NRW 2022

Mit Nitrat belastete Gebiete und eutrophierte Gebiete nach § 13a DüV, Stand Dezember 2022

- eutrophierte Gebiete nach § 13 AVV
- nitratbelastete Gebiete nach § 7 AVV
- "betroffene Feldblockflächen" in nitratbelasteten/eutrophierten Gebieten
- Staats-, Landesgrenze

0 0,5 1 1,5 Kilometer

Blatt: R17	Erstellt: 11.11.2022
Maßstab: 1:25.000	
Landesamt für Natur, Umwelt und Verbraucherschutz	

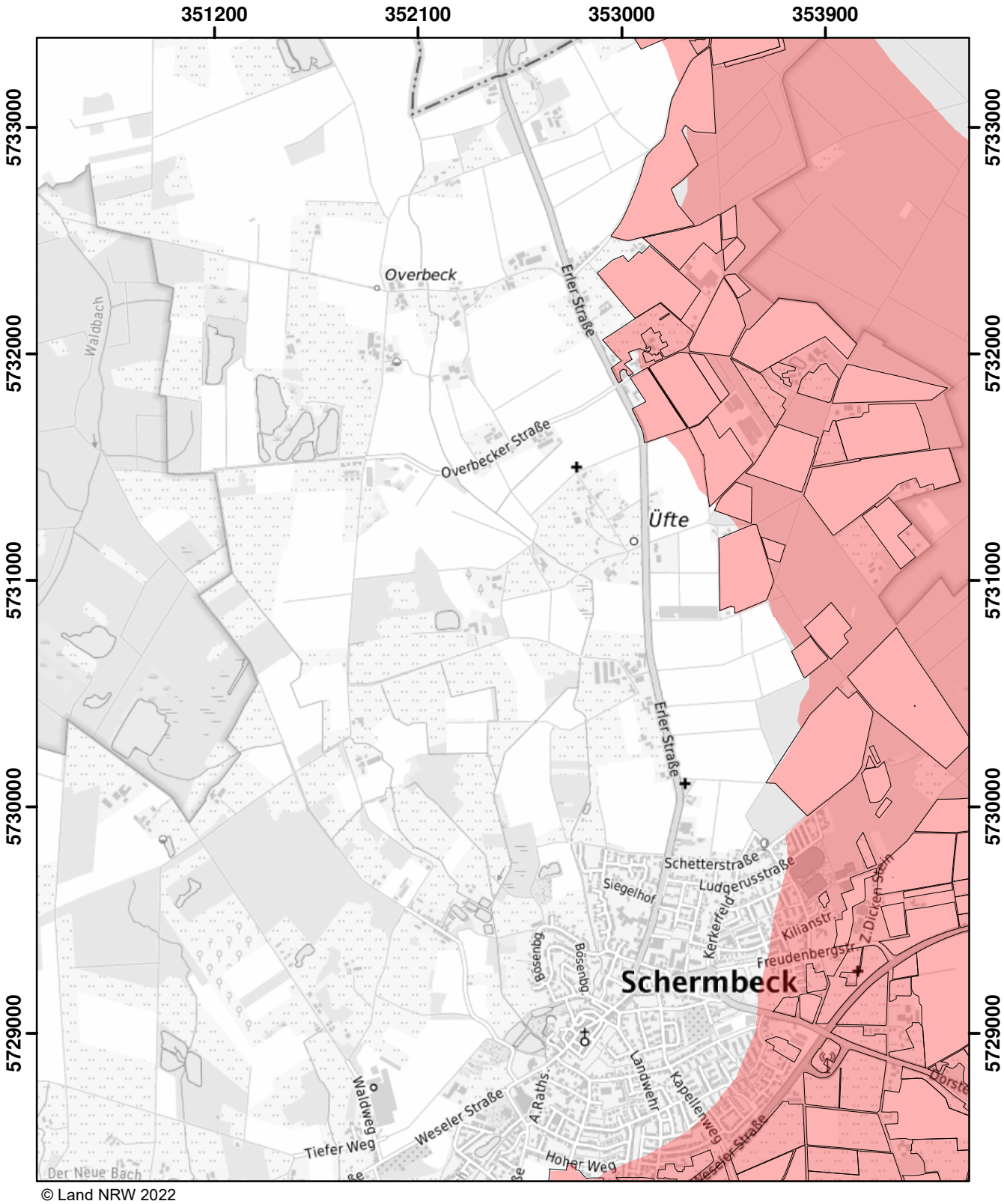

© Land NRW 2022

Mit Nitrat belastete Gebiete und eutrophierte Gebiete nach § 13a DüV, Stand Dezember 2022

- eutrophierte Gebiete nach § 13 AVV
- nitratbelastete Gebiete nach § 7 AVV
- "betroffene Feldblockflächen" in nitratbelasteten/eutrophierten Gebieten
- Staats-, Landesgrenze

0 0,5 1 1,5 Kilometer

Blatt: R18	Erstellt: 11.11.2022
Maßstab: 1:25.000	
Landesamt für Natur, Umwelt und Verbraucherschutz	

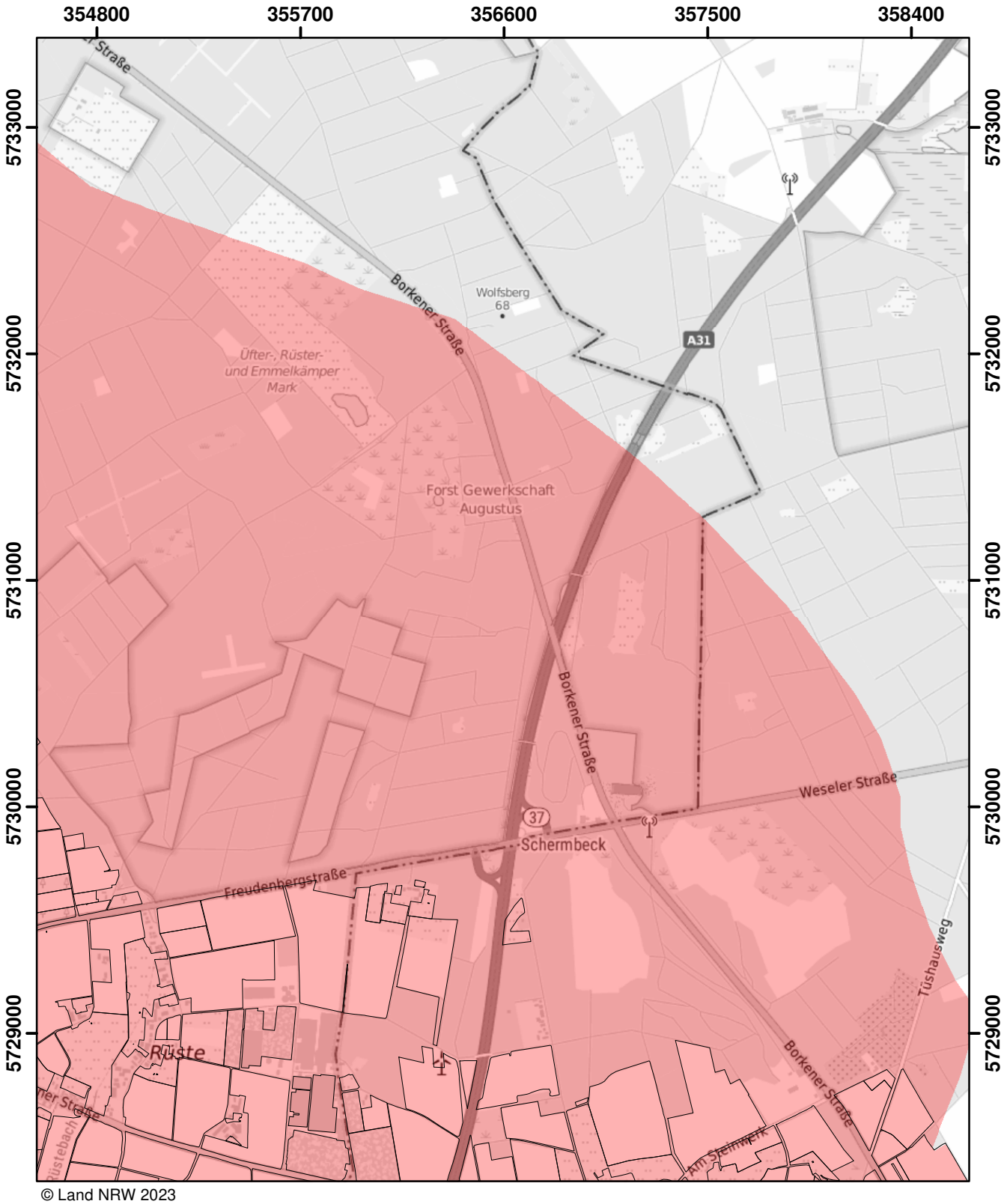

© Land NRW 2023

Mit Nitrat belastete Gebiete und eutrophierte Gebiete nach § 13a DüV, Stand Januar 2025

- eutrophierte Gebiete nach § 13 AVV GeA
- mit Nitrat belastete Gebiete nach § 7 AVV GeA
- "betroffene Feldblockflächen" in nitratbelasteten/eutrophierten Gebieten
- Staats-, Landesgrenze

0 0,5 1 1,5 Kilometer

Blatt: R19	Erstellt: 14.11.2024
Maßstab: 1:25.000	
Landesamt für Natur, Umwelt und Verbraucherschutz	

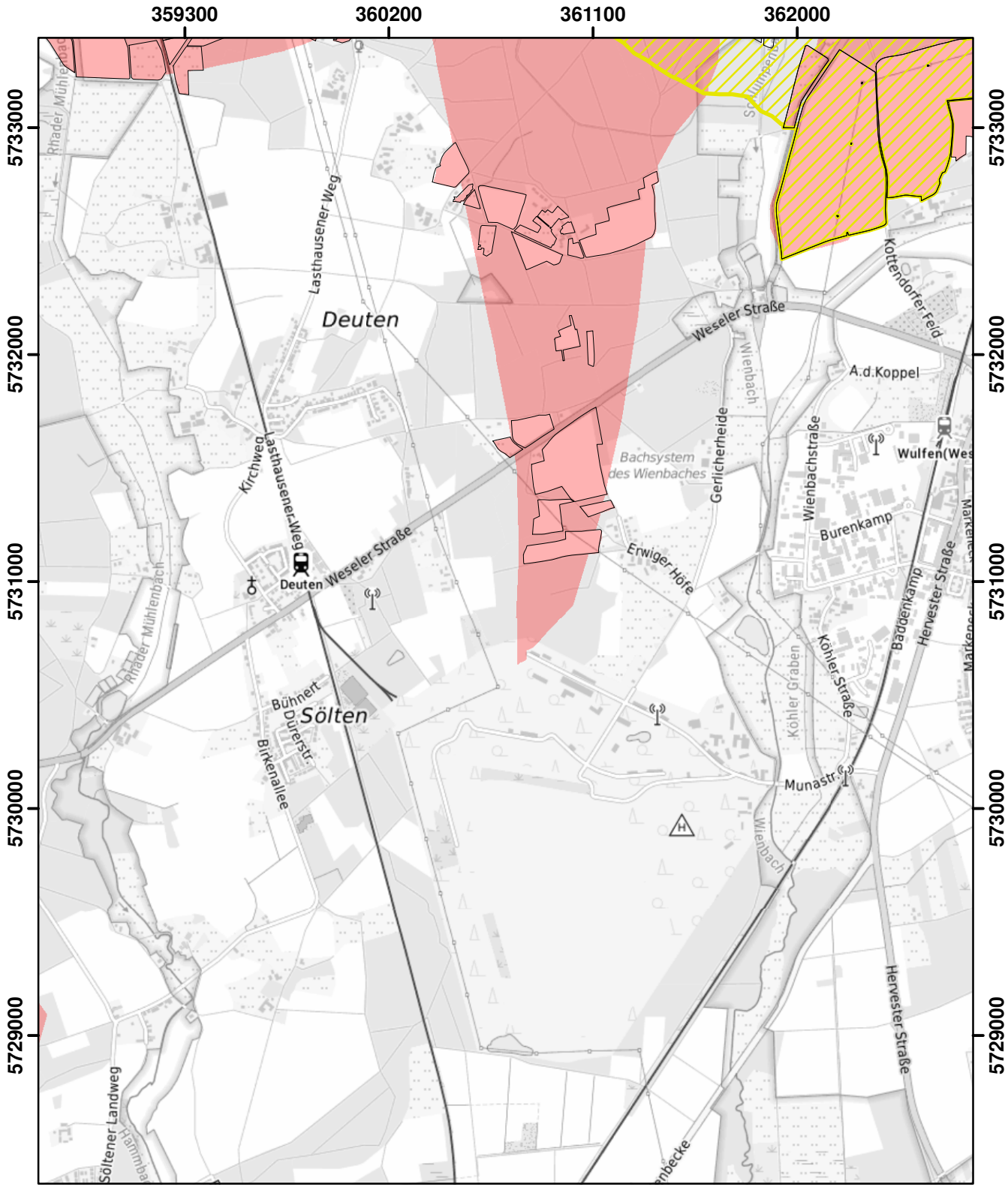

© Land NRW 2023

Mit Nitrat belastete Gebiete und eutrophierte Gebiete nach § 13a DüV, Stand Januar 2025

- eutrophierte Gebiete nach § 13 AVV GeA
- mit Nitrat belastete Gebiete nach § 7 AVV GeA
- "betroffene Feldblockflächen" in nitratbelasteten/eutrophierten Gebieten
- Staats-, Landesgrenze

0 0,5 1 1,5 Kilometer

Blatt: R20	Erstellt: 14.11.2024
Maßstab: 1:25.000	
Landesamt für Natur, Umwelt und Verbraucherschutz	

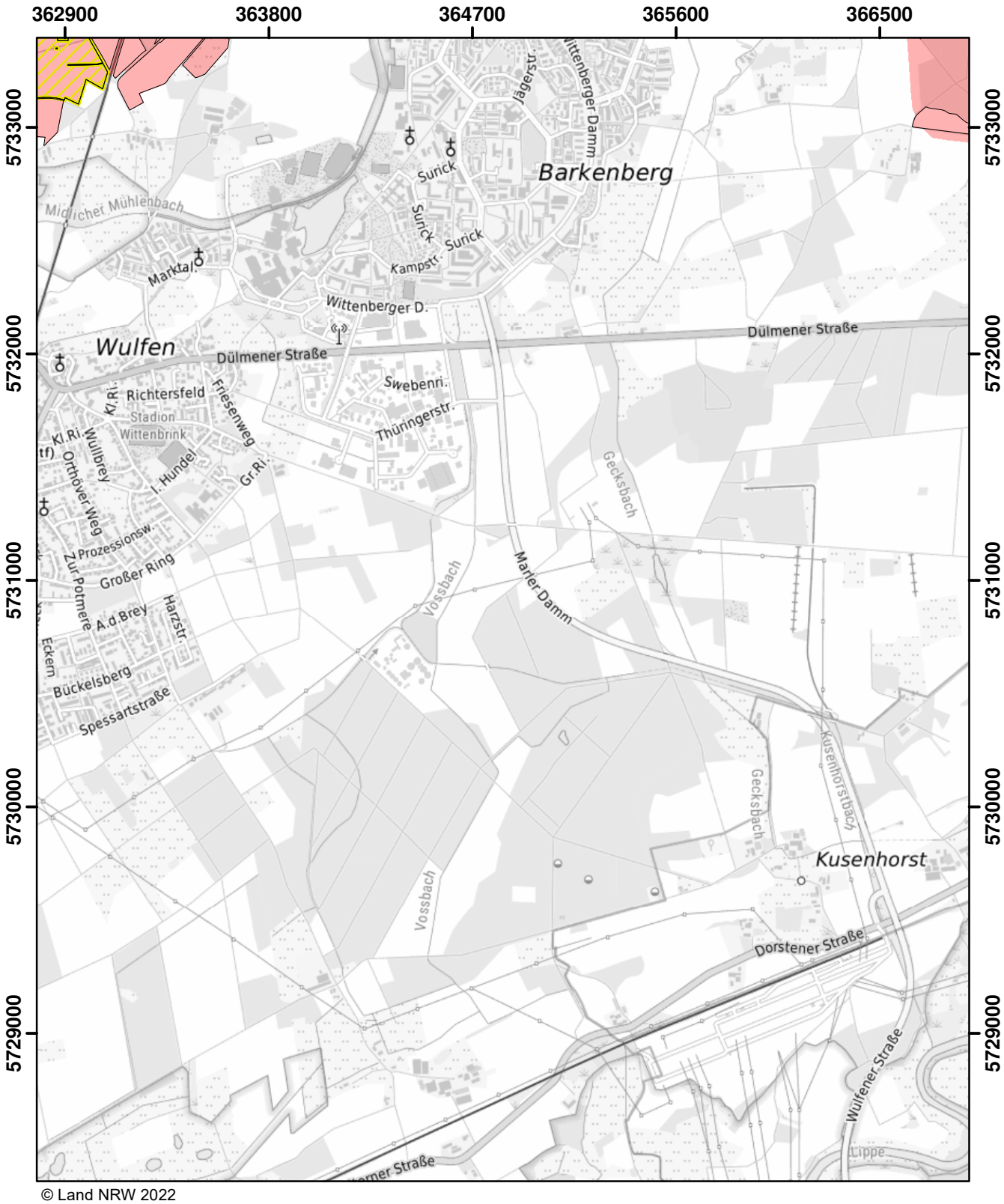

© Land NRW 2022

Mit Nitrat belastete Gebiete und eutrophierte Gebiete nach § 13a DüV, Stand Dezember 2022

- eutrophierte Gebiete nach § 13 AVV
- nitratbelastete Gebiete nach § 7 AVV
- "betroffene Feldblockflächen" in nitratbelasteten/eutrophierten Gebieten
- Staats-, Landesgrenze

0 0,5 1 1,5 Kilometer

Blatt: R21	Erstellt: 11.11.2022
Maßstab: 1:25.000	
Landesamt für Natur, Umwelt und Verbraucherschutz	

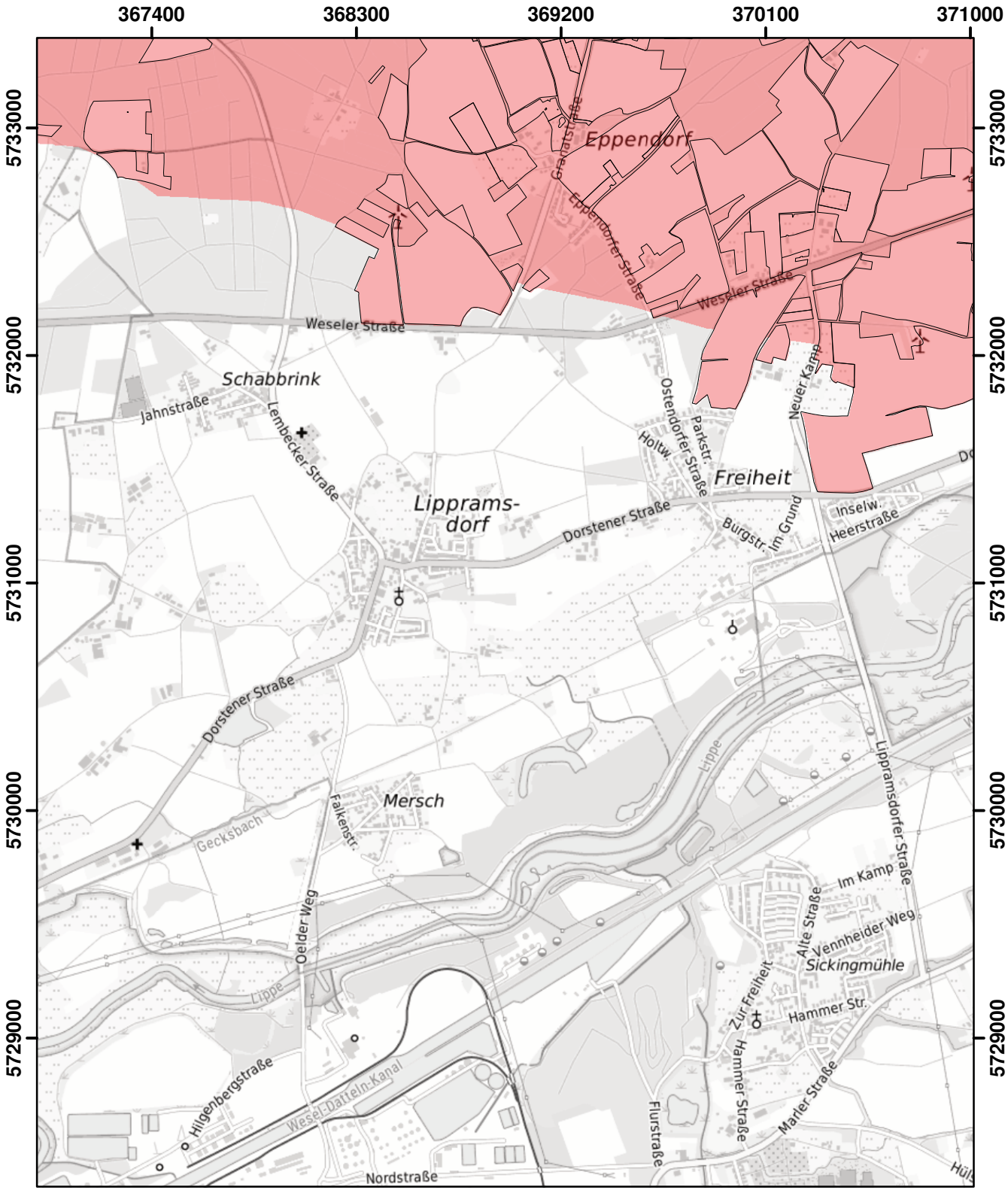

© Land NRW 2023

Mit Nitrat belastete Gebiete und eutrophierte Gebiete nach § 13a DüV, Stand Januar 2024

- eutrophierte Gebiete nach § 13 AVV GeA
- nitratbelastete Gebiete nach § 7 AVV GeA
- "betroffene Feldblockflächen" in nitratbelasteten/eutrophierten Gebieten
- Staats-, Landesgrenze

0 — 0,5 — 1 — 1,5 Kilometer

Blatt: R22	Erstellt: 10.11.2023
Maßstab: 1:25.000	
Landesamt für Natur, Umwelt und Verbraucherschutz	

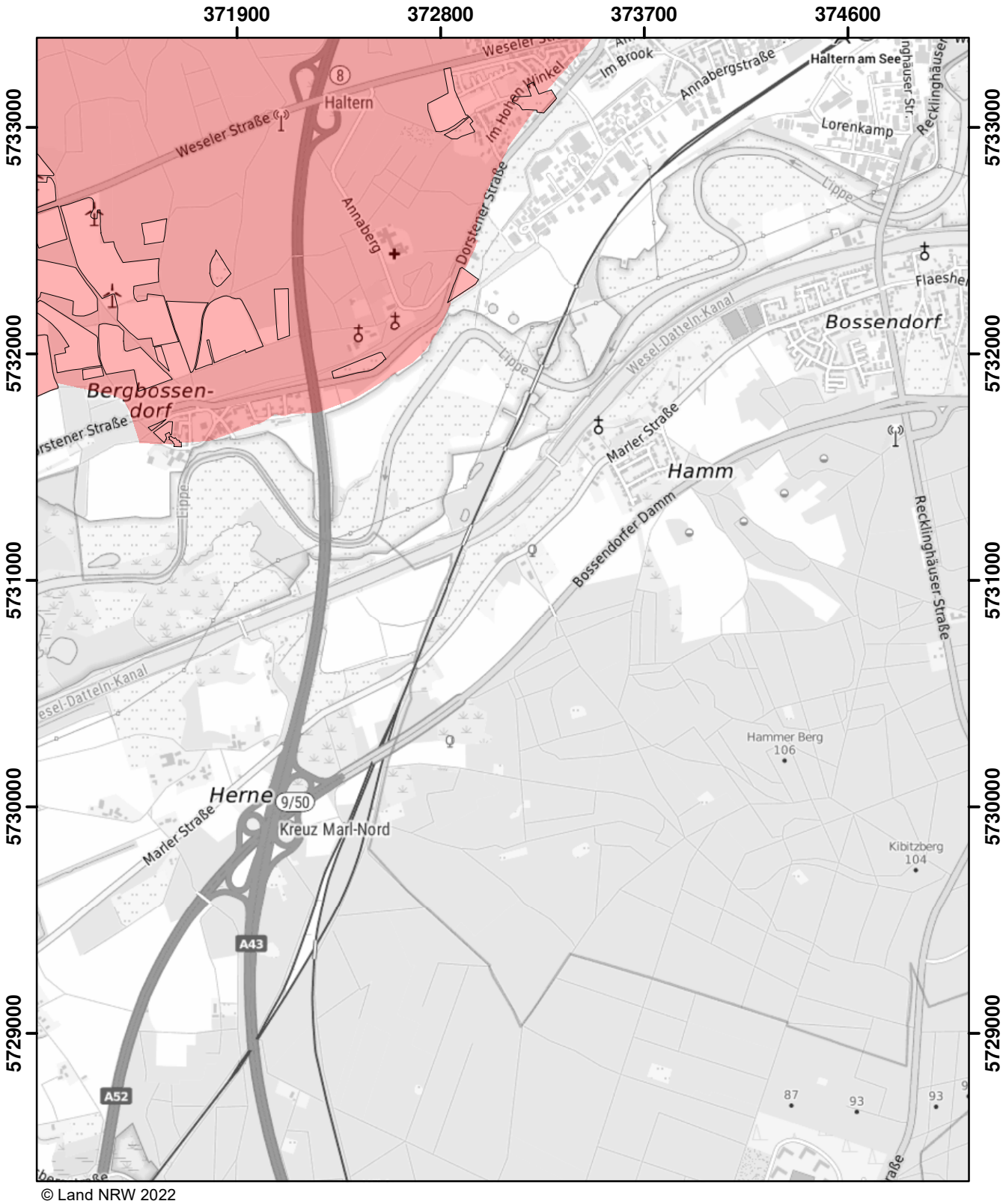

© Land NRW 2022

Mit Nitrat belastete Gebiete und eutrophierte Gebiete nach § 13a DüV, Stand Dezember 2022

- eutrophierte Gebiete nach § 13 AVV
- nitratbelastete Gebiete nach § 7 AVV
- "betroffene Feldblockflächen" in nitratbelasteten/eutrophierten Gebieten
- Staats-, Landesgrenze

0 0,5 1 1,5 Kilometer

Blatt: R23	Erstellt: 11.11.2022
Maßstab: 1:25.000	
Landesamt für Natur, Umwelt und Verbraucherschutz	

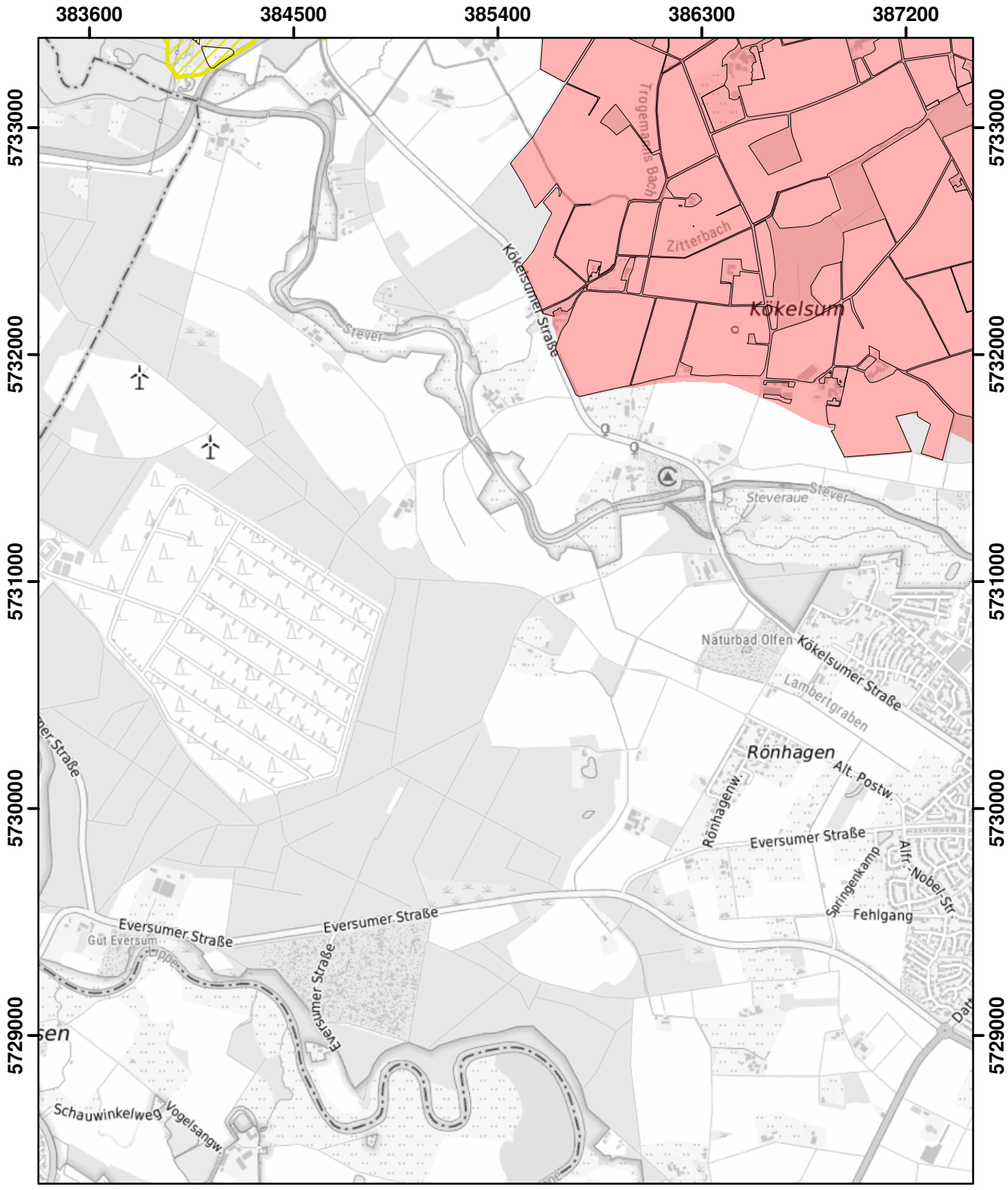

© Land NRW 2022

Mit Nitrat belastete Gebiete und eutrophierte Gebiete nach § 13a DüV, Stand Dezember 2022

- eutrophierte Gebiete nach § 13 AVV
- nitratbelastete Gebiete nach § 7 AVV
- "betroffene Feldblockflächen" in nitratbelasteten/eutrophierten Gebieten
- Staats-, Landesgrenze

Kilometer
0 0,5 1 1,5

Blatt: R26	Erstellt: 11.11.2022
Maßstab: 1:25.000	
Landesamt für Natur, Umwelt und Verbraucherschutz	

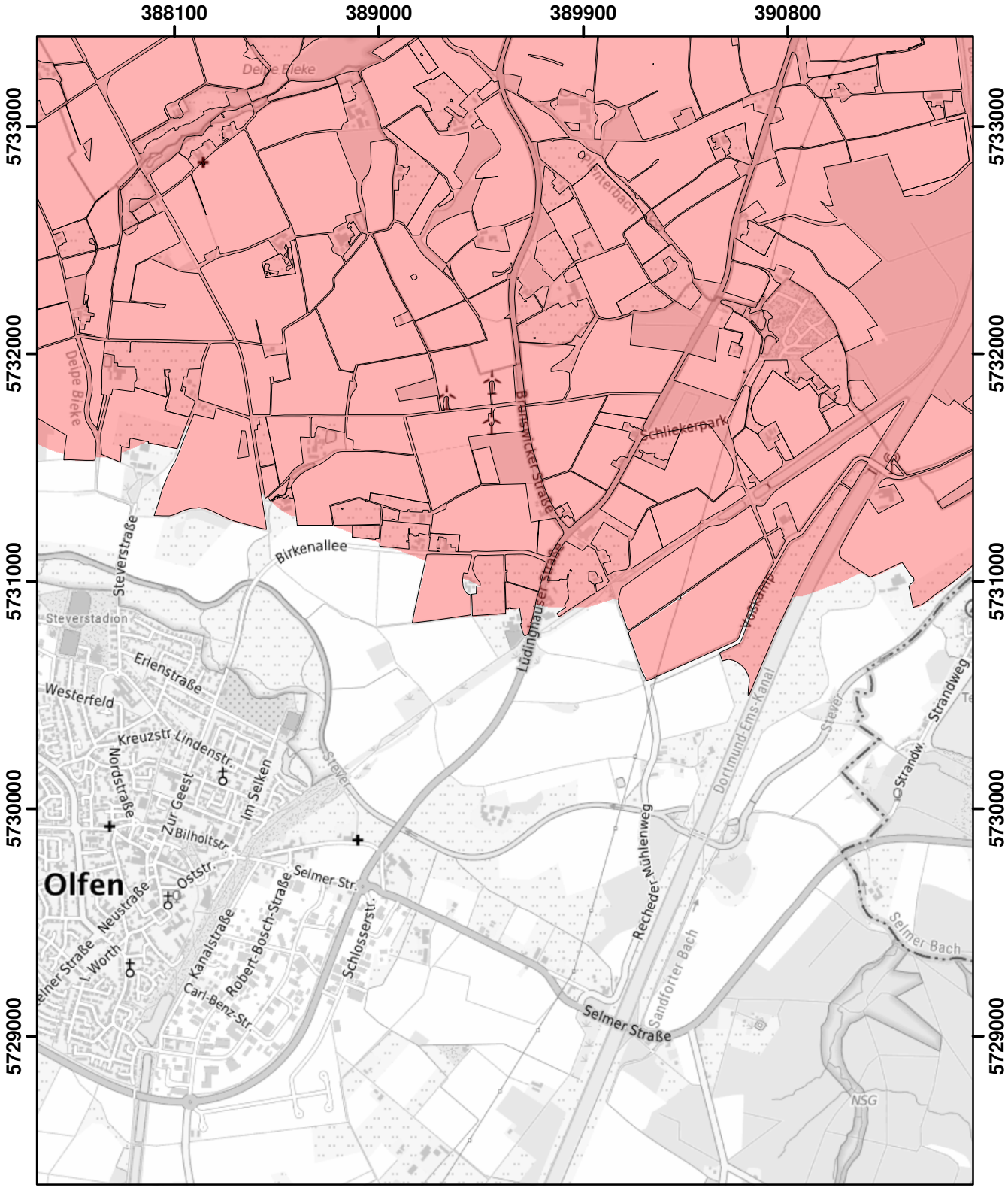

© Land NRW 2022

Mit Nitrat belastete Gebiete und eutrophierte Gebiete nach § 13a DüV, Stand Dezember 2022

- eutrophierte Gebiete nach § 13 AVV
- nitratbelastete Gebiete nach § 7 AVV
- "betroffene Feldblockflächen" in nitratbelasteten/eutrophierten Gebieten
- Staats-, Landesgrenze

0 0,5 1 1,5 Kilometer

Blatt: R27	Erstellt: 11.11.2022
Maßstab: 1:25.000	
Landesamt für Natur, Umwelt und Verbraucherschutz	

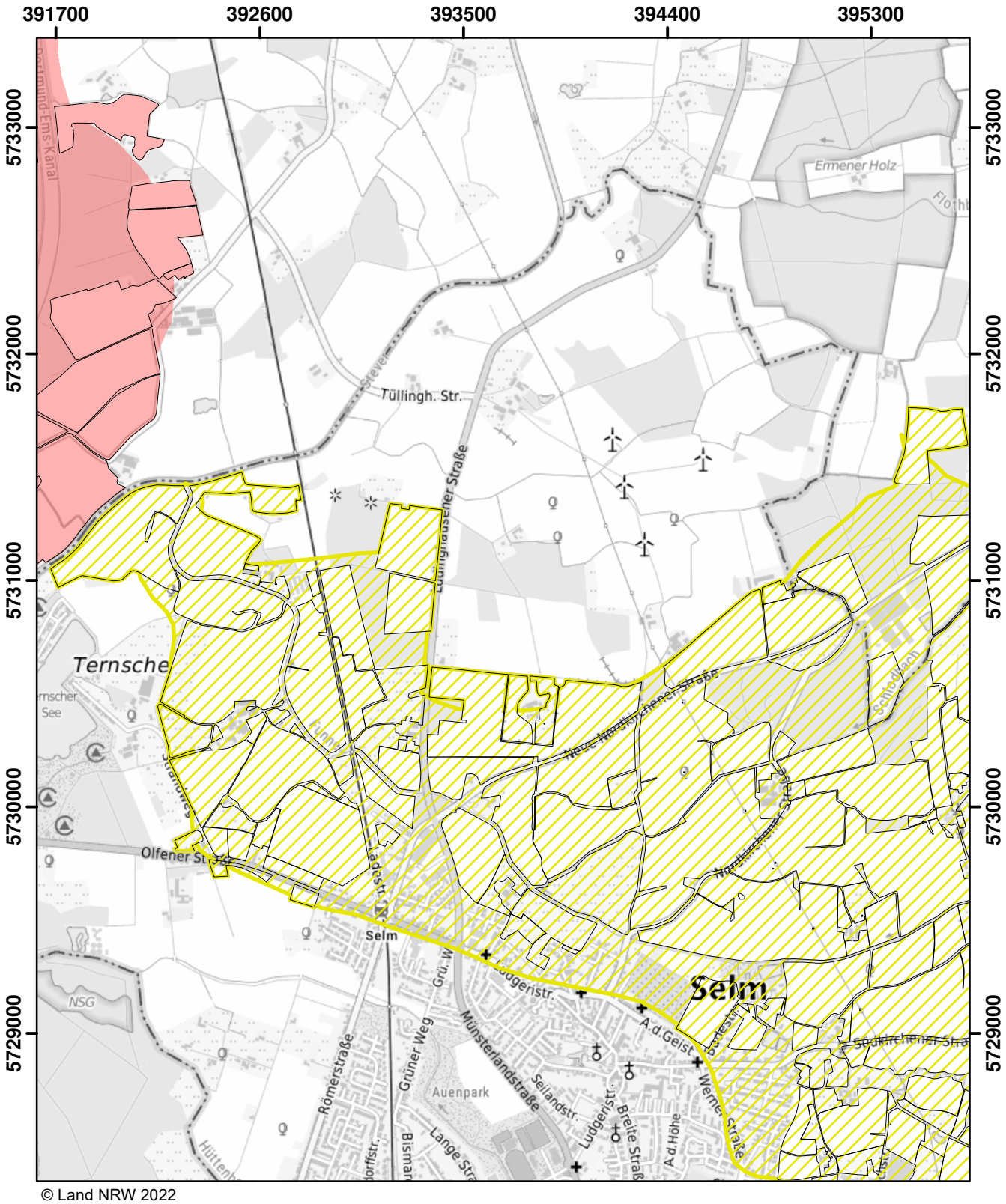

© Land NRW 2022

Mit Nitrat belastete Gebiete und eutrophierte Gebiete nach § 13a DüV, Stand Dezember 2022

- eutrophierte Gebiete nach § 13 AVV
- nitratbelastete Gebiete nach § 7 AVV
- "betroffene Feldblockflächen" in nitratbelasteten/eutrophierten Gebieten
- Staats-, Landesgrenze

0 — 0,5 — 1 — 1,5 Kilometer

Blatt: R28	Erstellt: 11.11.2022
Maßstab: 1:25.000	
Landesamt für Natur, Umwelt und Verbraucherschutz	

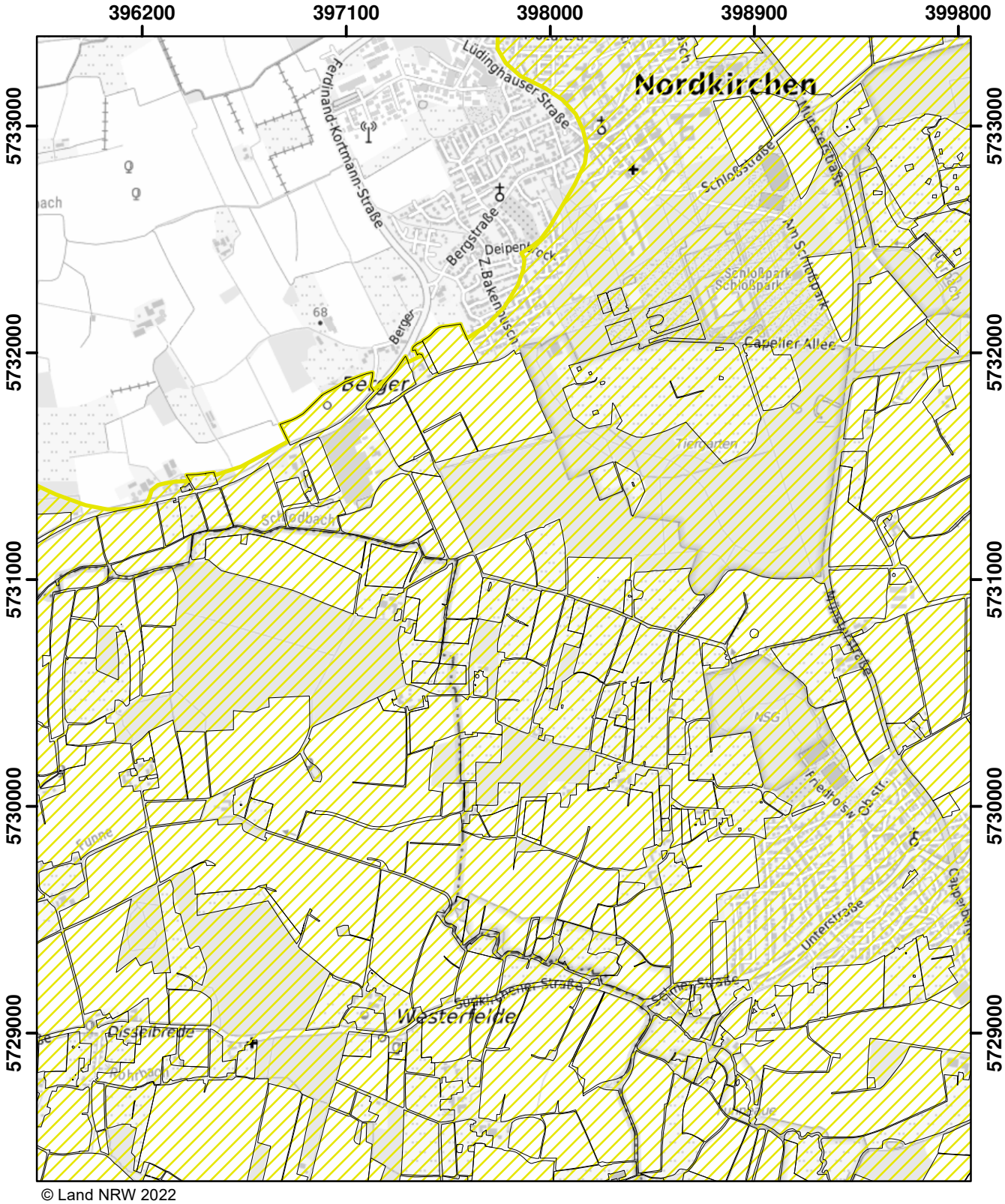

© Land NRW 2022

Mit Nitrat belastete Gebiete und eutrophierte Gebiete nach § 13a DüV, Stand Dezember 2022

- eutrophierte Gebiete nach § 13 AVV
- nitratbelastete Gebiete nach § 7 AVV
- "betroffene Feldblockflächen" in nitratbelasteten/eutrophierten Gebieten
- Staats-, Landesgrenze

Kilometer
0 0,5 1 1,5

Blatt: R29	Erstellt: 11.11.2022
Maßstab: 1:25.000	
Landesamt für Natur, Umwelt und Verbraucherschutz	

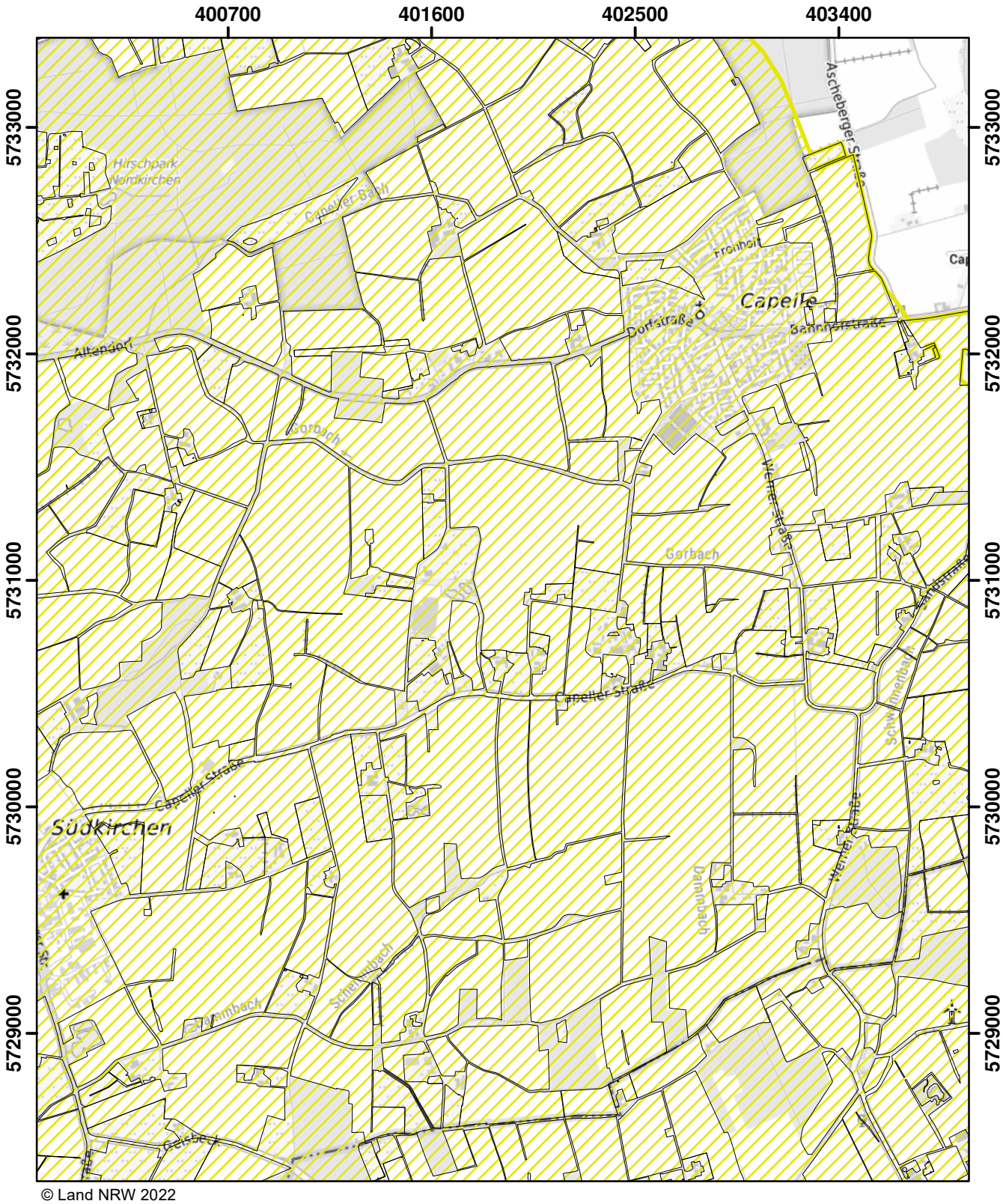

© Land NRW 2022

Mit Nitrat belastete Gebiete und eutrophierte Gebiete nach § 13a DüV, Stand Dezember 2022

- eutrophierte Gebiete nach § 13 AVV
- nitratbelastete Gebiete nach § 7 AVV
- "betroffene Feldblockflächen" in nitratbelasteten/eutrophierten Gebieten
- Staats-, Landesgrenze

0 0,5 1 1,5 Kilometer

Blatt: R30	Erstellt: 11.11.2022
Maßstab: 1:25.000	
Landesamt für Natur, Umwelt und Verbraucherschutz	

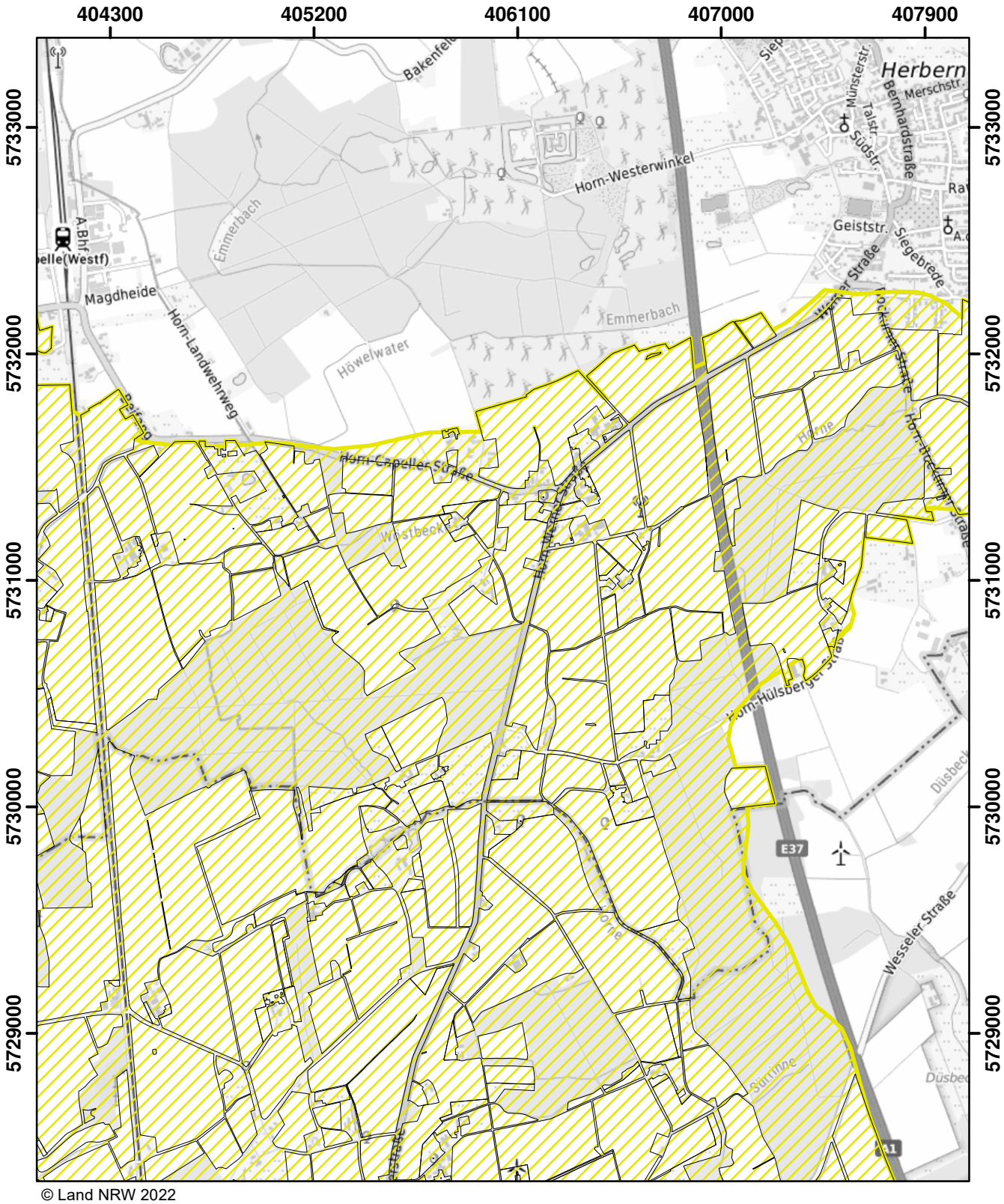

© Land NRW 2022

Mit Nitrat belastete Gebiete und eutrophierte Gebiete nach § 13a DüV, Stand Dezember 2022

- eutrophierte Gebiete nach § 13 AVV
- nitratbelastete Gebiete nach § 7 AVV
- "betroffene Feldblockflächen" in nitratbelasteten/eutrophierten Gebieten
- Staats-, Landesgrenze

0 0,5 1 1,5 Kilometer

Blatt: R31	Erstellt: 11.11.2022
Maßstab: 1:25.000	
Landesamt für Natur, Umwelt und Verbraucherschutz	

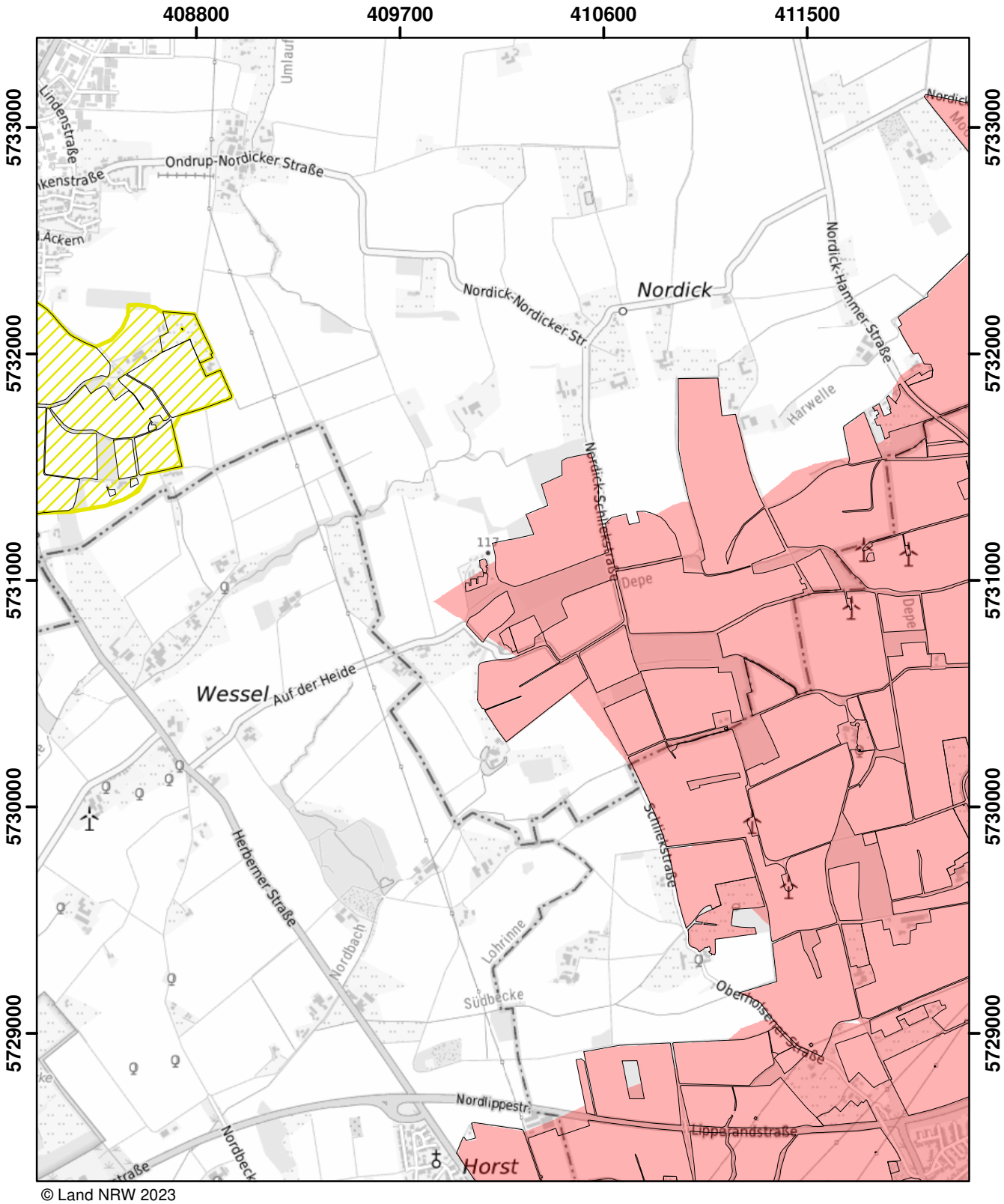

© Land NRW 2023

Mit Nitrat belastete Gebiete und eutrophierte Gebiete nach § 13a DüV, Stand Januar 2025

- eutrophierte Gebiete nach § 13 AVV GeA
- mit Nitrat belastete Gebiete nach § 7 AVV GeA
- "betroffene Feldblockflächen" in nitratbelasteten/eutrophierten Gebieten
- Staats-, Landesgrenze

0 0,5 1 1,5 Kilometer

Blatt: R32	Erstellt: 14.11.2024
Maßstab: 1:25.000	
Landesamt für Natur, Umwelt und Verbraucherschutz	

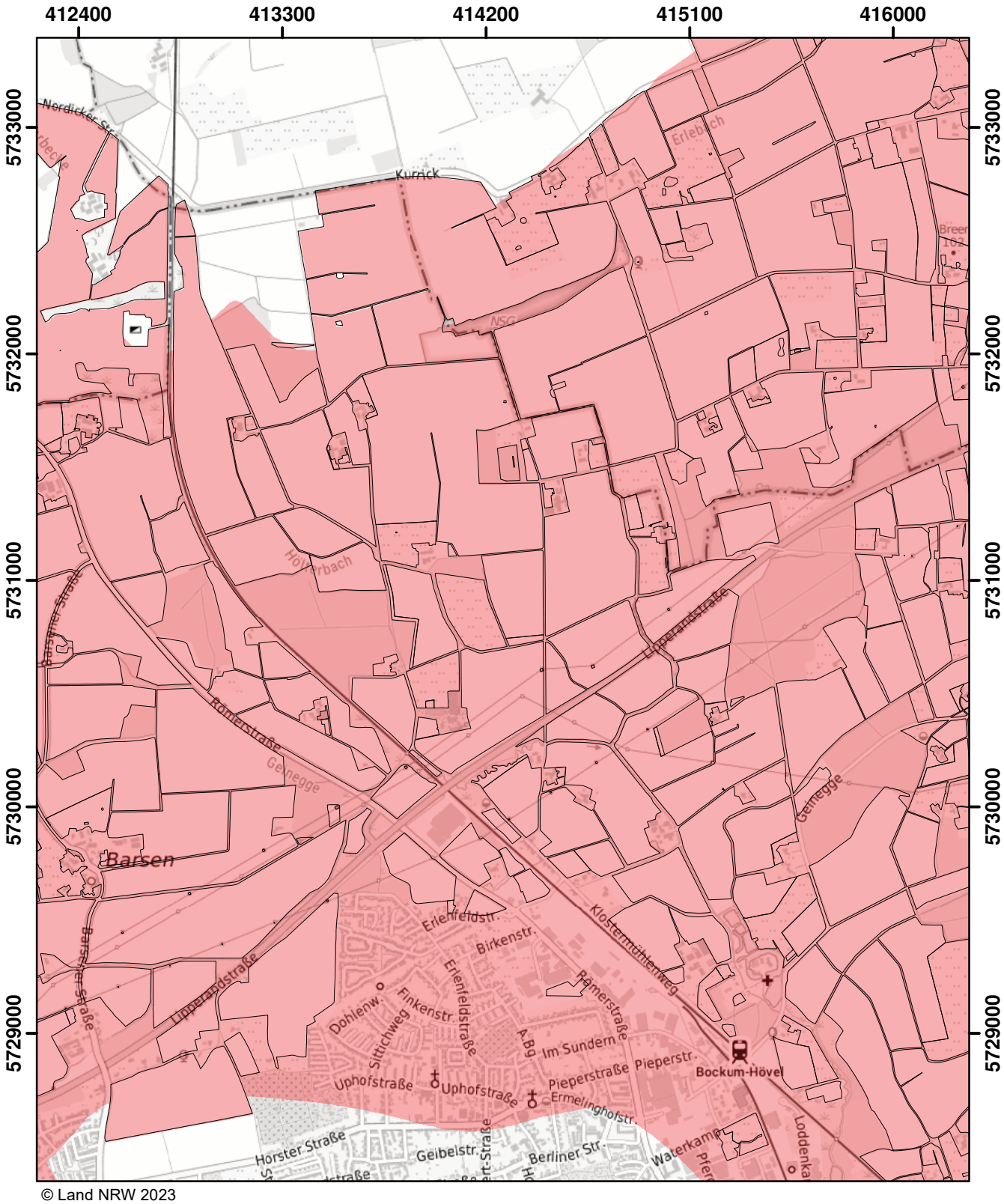

© Land NRW 2023

Mit Nitrat belastete Gebiete und eutrophierte Gebiete nach § 13a DüV, Stand Januar 2024

- eutrophierte Gebiete nach § 13 AVV GeA
- nitratbelastete Gebiete nach § 7 AVV GeA
- "betroffene Feldblockflächen" in nitratbelasteten/eutrophierten Gebieten
- Staats-, Landesgrenze

0 0,5 1 1,5 Kilometer

Blatt: R33	Erstellt: 10.11.2023
Maßstab: 1:25.000	
Landesamt für Natur, Umwelt und Verbraucherschutz	

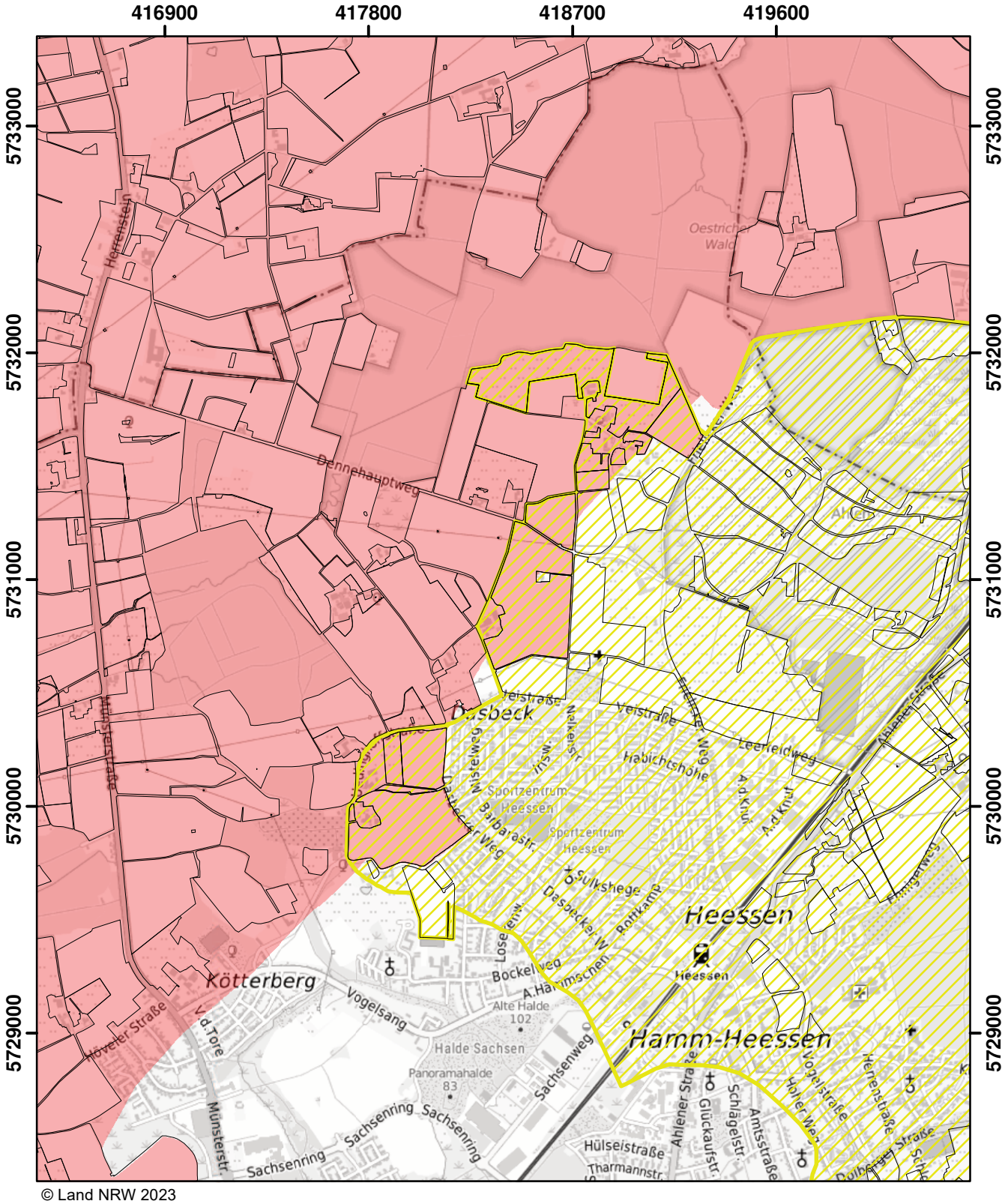

© Land NRW 2023

Mit Nitrat belastete Gebiete und eutrophierte Gebiete nach § 13a DüV, Stand Januar 2024

- eutrophierte Gebiete nach § 13 AVV GeA
- nitratbelastete Gebiete nach § 7 AVV GeA
- "betroffene Feldblockflächen" in nitratbelasteten/eutrophierten Gebieten
- Staats-, Landesgrenze

Kilometer
0 0,5 1 1,5

Blatt: R34	Erstellt: 10.11.2023
Maßstab: 1:25.000	
Landesamt für Natur, Umwelt und Verbraucherschutz	

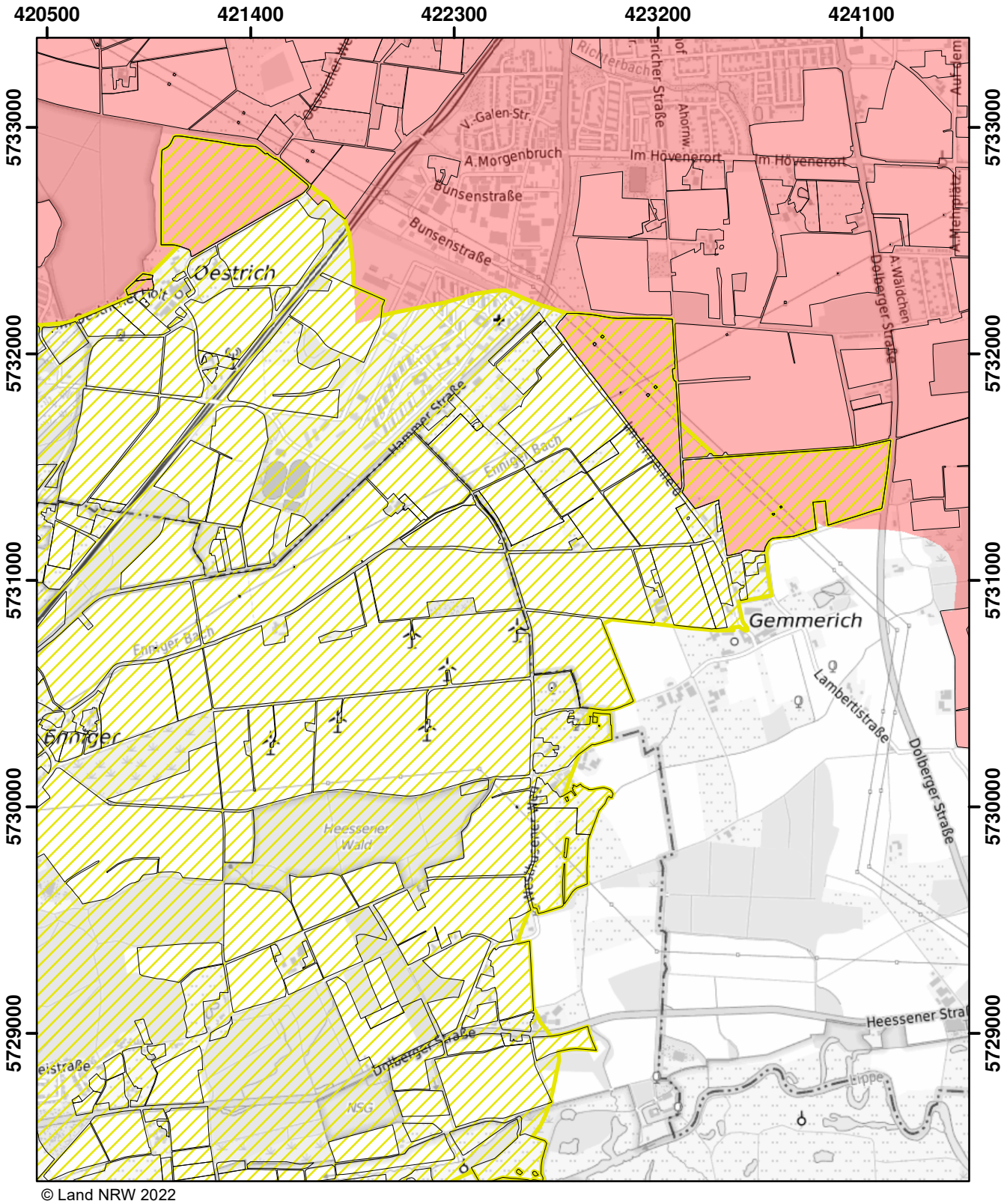

© Land NRW 2022

Mit Nitrat belastete Gebiete und eutrophierte Gebiete nach § 13a DüV, Stand Dezember 2022

- eutrophierte Gebiete nach § 13 AVV
- nitratbelastete Gebiete nach § 7 AVV
- "betroffene Feldblockflächen" in nitratbelasteten/eutrophierten Gebieten
- Staats-, Landesgrenze

Kilometer
0 0,5 1 1,5

Blatt: R35	Erstellt: 11.11.2022
Maßstab: 1:25.000	
Landesamt für Natur, Umwelt und Verbraucherschutz	

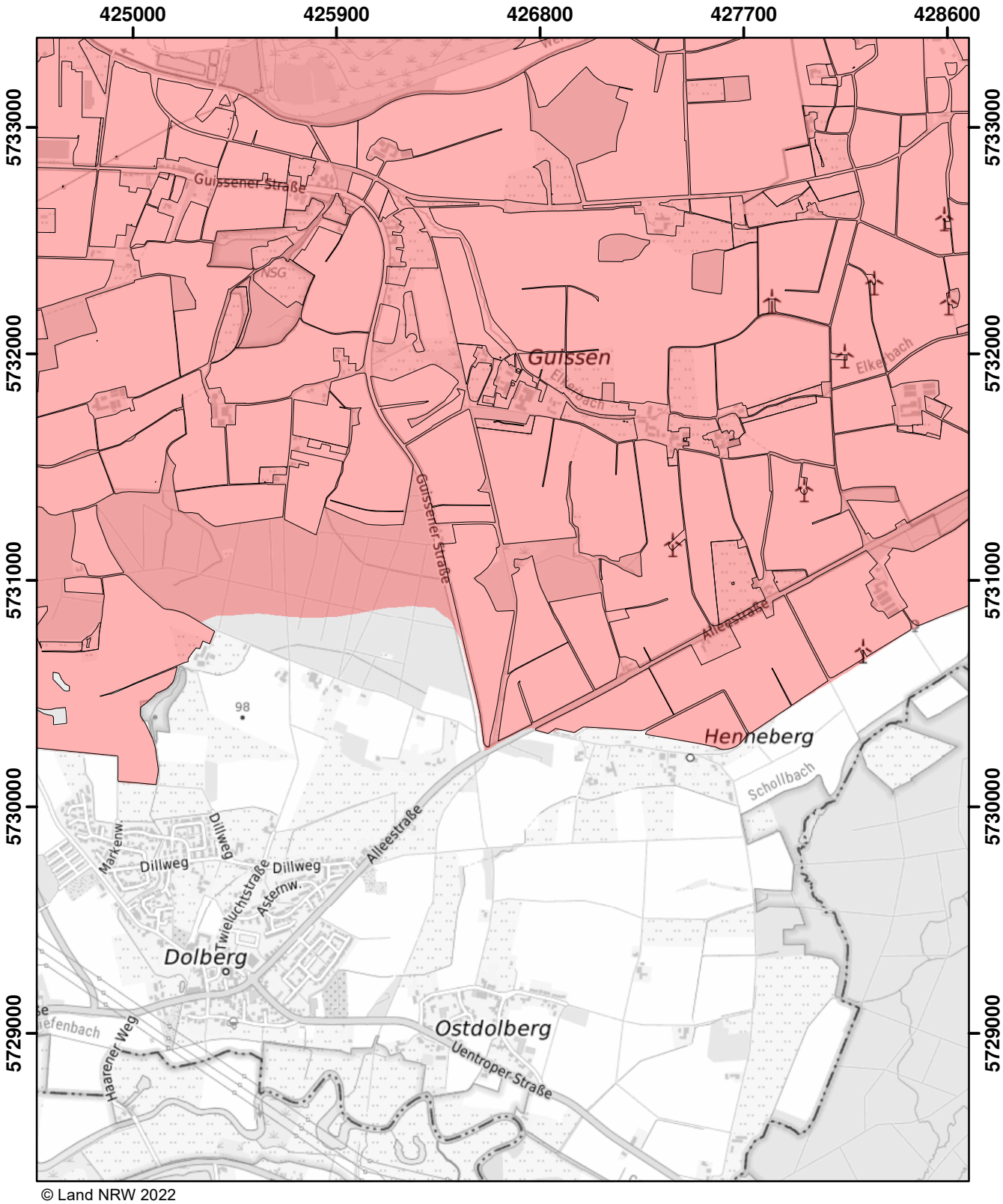

© Land NRW 2022

Mit Nitrat belastete Gebiete und eutrophierte Gebiete nach § 13a DüV, Stand Dezember 2022

- eutrophierte Gebiete nach § 13 AVV
- nitratbelastete Gebiete nach § 7 AVV
- "betroffene Feldblockflächen" in nitratbelasteten/eutrophierten Gebieten
- Staats-, Landesgrenze

0 0,5 1 1,5 Kilometer

Blatt: R36	Erstellt: 11.11.2022
Maßstab: 1:25.000	
Landesamt für Natur, Umwelt und Verbraucherschutz	

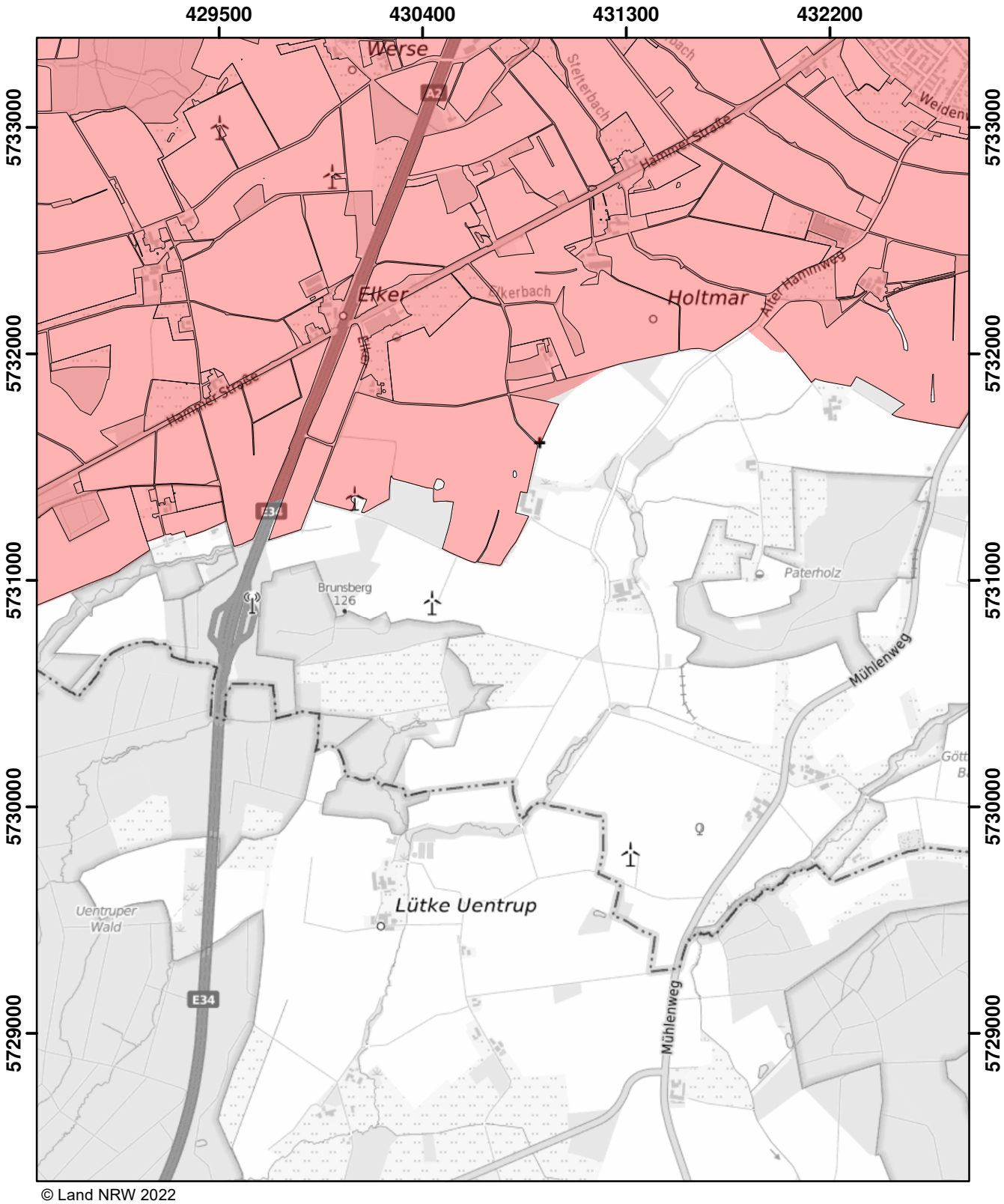

© Land NRW 2022

Mit Nitrat belastete Gebiete und eutrophierte Gebiete nach § 13a DüV, Stand Dezember 2022

- eutrophierte Gebiete nach § 13 AVV
- nitratbelastete Gebiete nach § 7 AVV
- "betroffene Feldblockflächen" in nitratbelasteten/eutrophierten Gebieten
- Staats-, Landesgrenze

0 0,5 1 1,5 Kilometer

Blatt: R37	Erstellt: 11.11.2022
Maßstab: 1:25.000	
Landesamt für Natur, Umwelt und Verbraucherschutz	

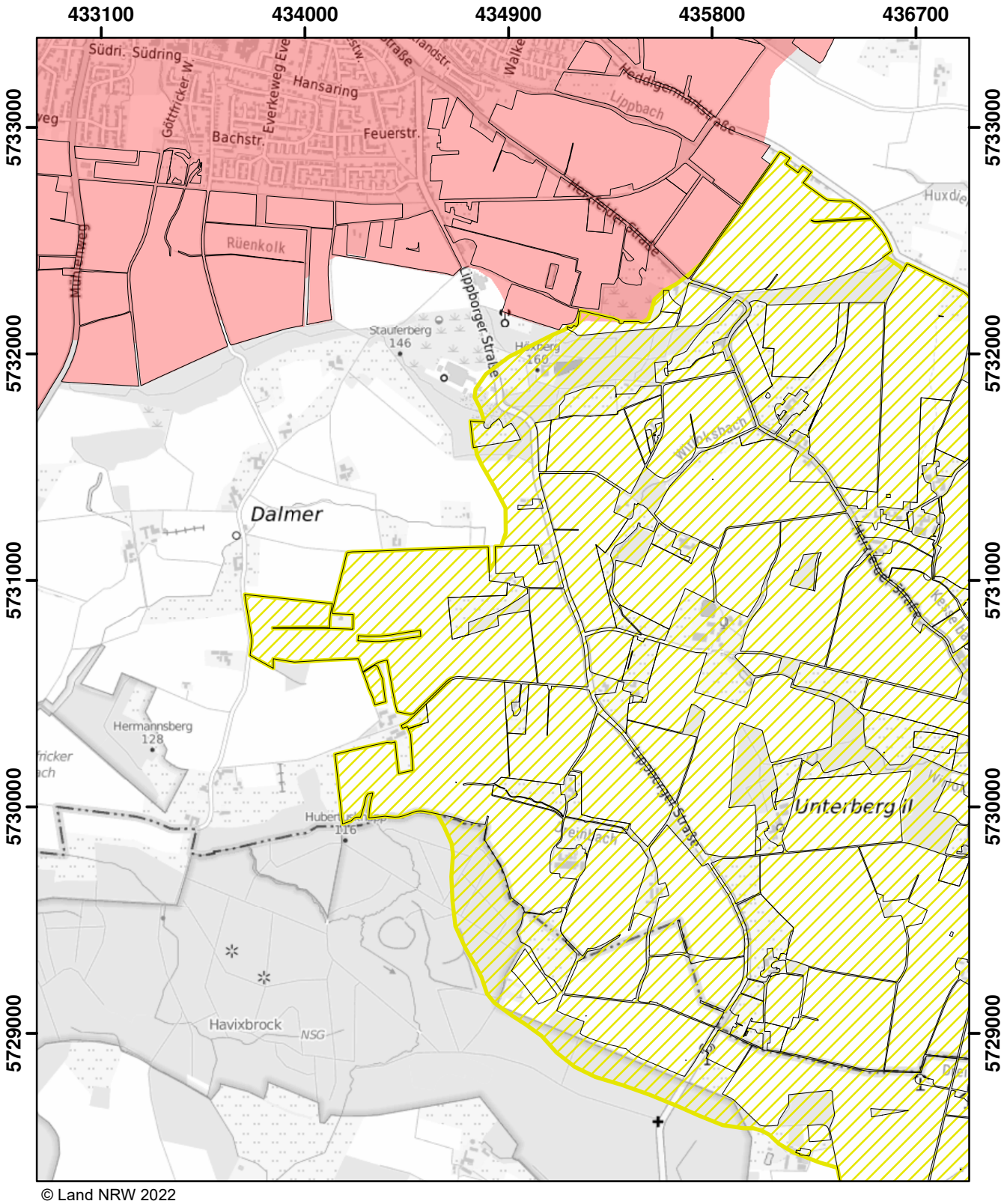

© Land NRW 2022

Mit Nitrat belastete Gebiete und eutrophierte Gebiete nach § 13a DüV, Stand Dezember 2022

- eutrophierte Gebiete nach § 13 AVV
- nitratbelastete Gebiete nach § 7 AVV
- "betroffene Feldblockflächen" in nitratbelasteten/eutrophierten Gebieten
- Staats-, Landesgrenze

Kilometer
0 0,5 1 1,5

Blatt: R38	Erstellt: 11.11.2022
Maßstab: 1:25.000	
Landesamt für Natur, Umwelt und Verbraucherschutz	

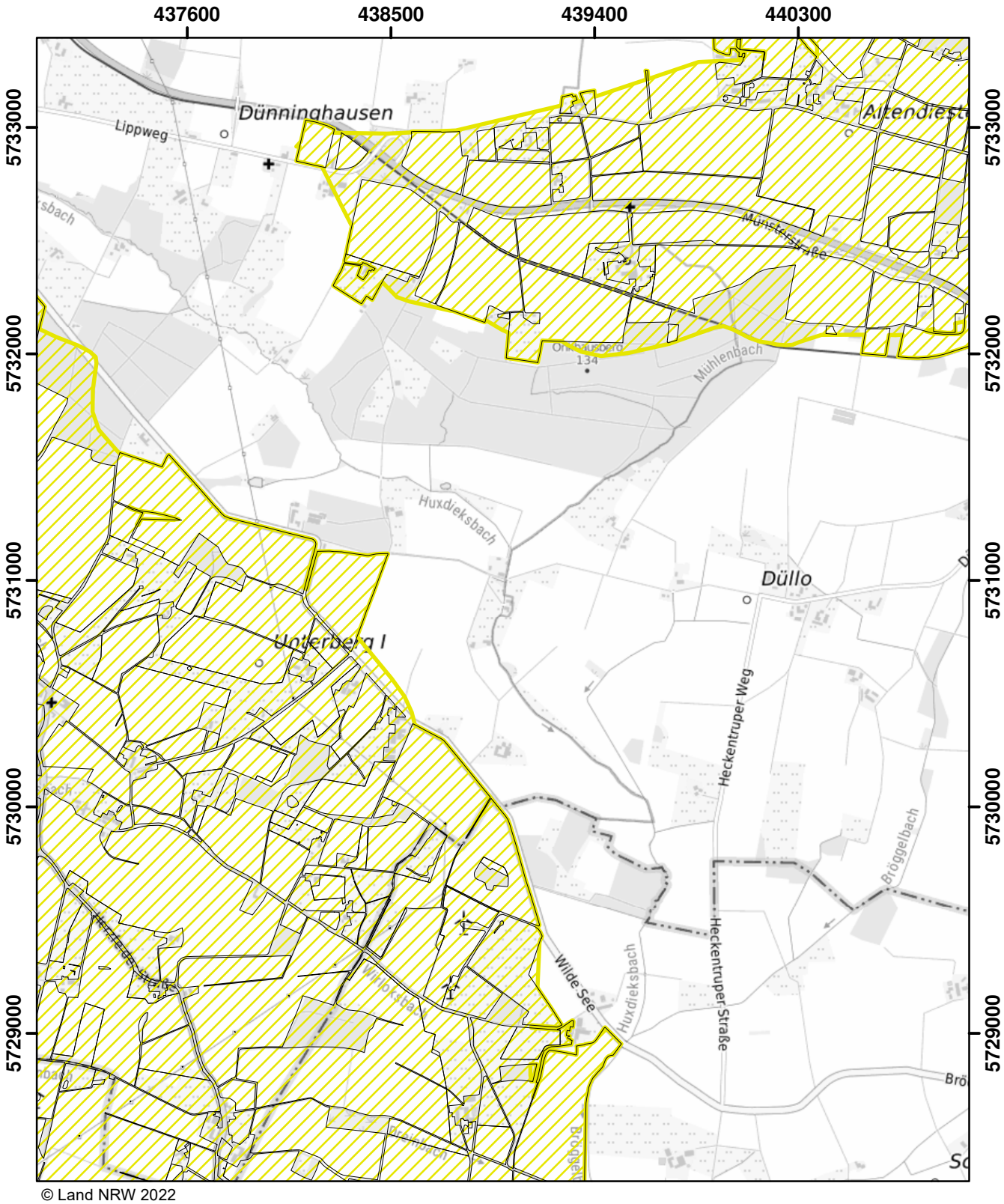

© Land NRW 2022

Mit Nitrat belastete Gebiete und eutrophierte Gebiete nach § 13a DüV, Stand Dezember 2022

- eutrophierte Gebiete nach § 13 AVV
- nitratbelastete Gebiete nach § 7 AVV
- "betroffene Feldblockflächen" in nitratbelasteten/eutrophierten Gebieten
- Staats-, Landesgrenze

0 0,5 1 1,5 Kilometer

Blatt: R39	Erstellt: 11.11.2022
Maßstab: 1:25.000	
Landesamt für Natur, Umwelt und Verbraucherschutz	

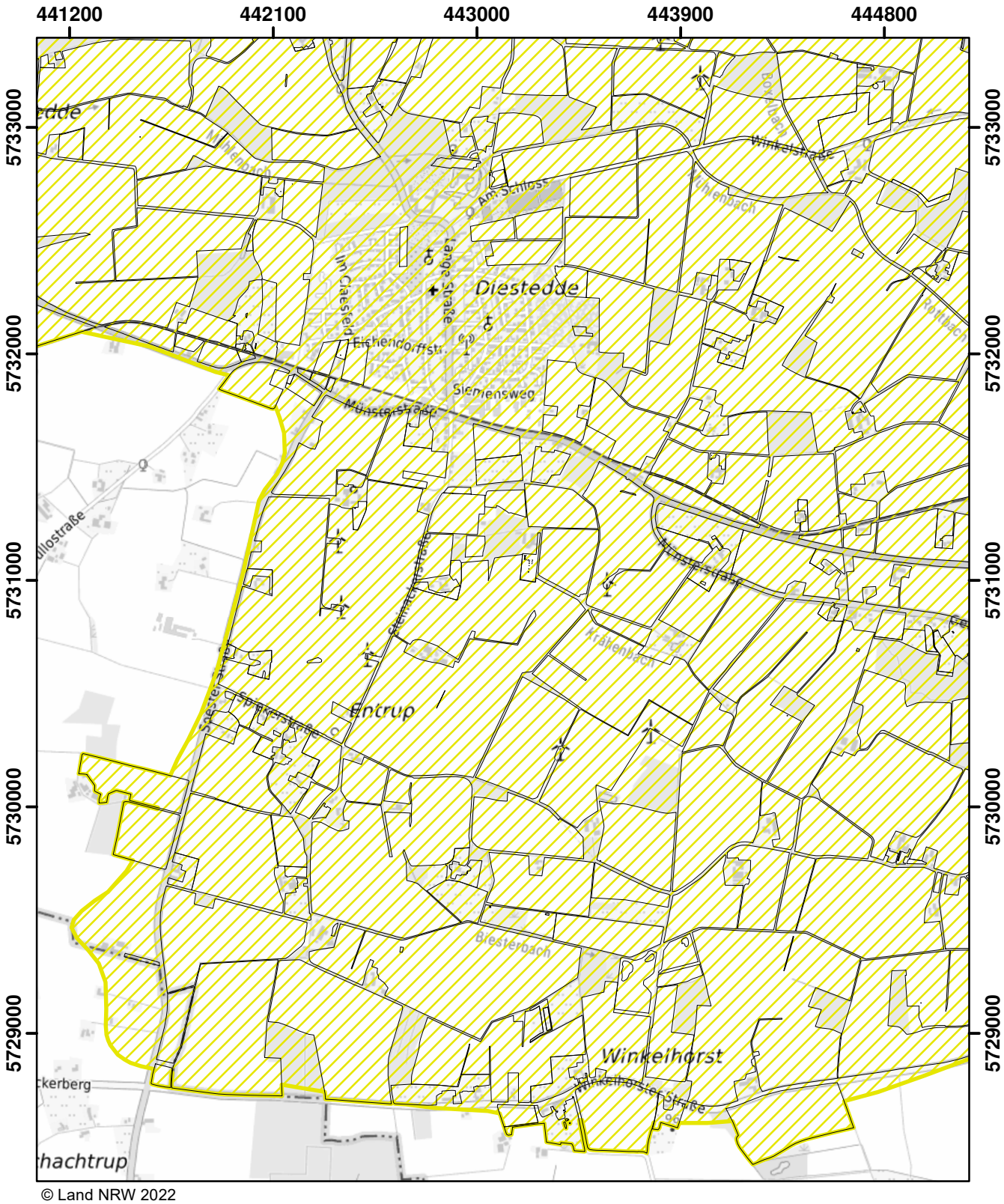

© Land NRW 2022

Mit Nitrat belastete Gebiete und eutrophierte Gebiete nach § 13a DüV, Stand Dezember 2022

- eutrophierte Gebiete nach § 13 AVV
- nitratbelastete Gebiete nach § 7 AVV
- "betroffene Feldblockflächen" in nitratbelasteten/eutrophierten Gebieten
- Staats-, Landesgrenze

0 0,5 1 1,5 Kilometer

Blatt: R40	Erstellt: 11.11.2022
Maßstab: 1:25.000	
Landesamt für Natur, Umwelt und Verbraucherschutz	

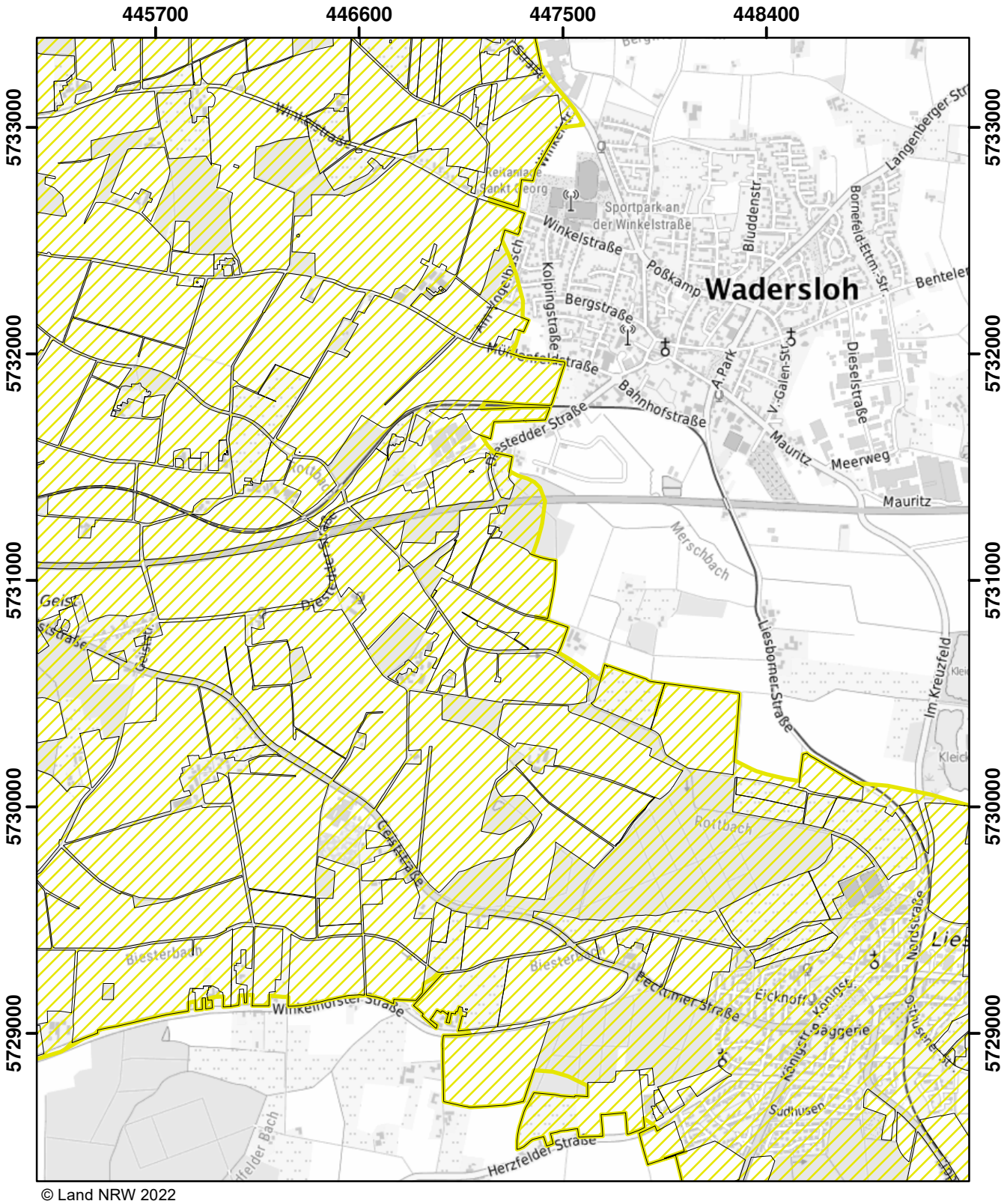
445700
446600
447500
448400
5733000
5732000
5731000
5730000
5729000
Wadersloh
Winkelstraße
Sportpark an der Winkelstraße
Bergstraße
Kolpingstraße
Poßkamp
Bahnhofstraße
Mauritz
Meerweg
Dieselstraße
Bludenstr.
Bornefeld-Ettm.-Str.
Langenberger Str.
Merschbach
Liesborner Straße
Im Kreuzfeld
Beckumer Straße
Eickhoffstr.
Königstr.
Königstr. Baggerie
Nordstraße
Südhausen
Herzfelder Straße
Wilkenhorster Straße
Blesterbach
Rottbach
Geist
Geiststraße
Gerstraße
Kleiststraße
Kleiststraße
Kleistst

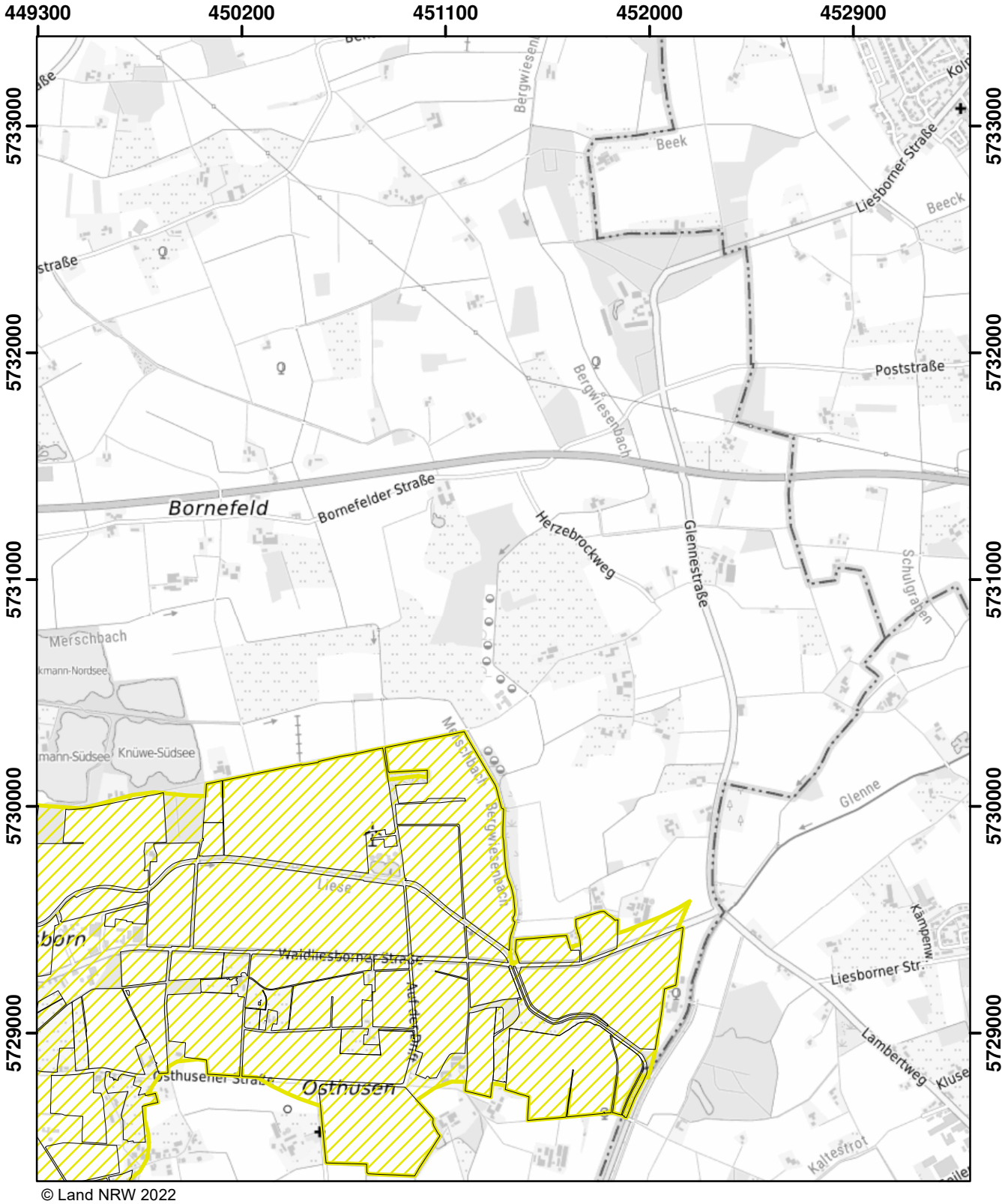

© Land NRW 2022

Mit Nitrat belastete Gebiete und eutrophierte Gebiete nach § 13a DüV, Stand Dezember 2022

- eutrophierte Gebiete nach § 13 AVV
- nitratbelastete Gebiete nach § 7 AVV
- "betroffene Feldblockflächen" in nitratbelasteten/eutrophierten Gebieten
- Staats-, Landesgrenze

0 0,5 1 1,5 Kilometer

Blatt: R42	Erstellt: 11.11.2022
Maßstab: 1:25.000	
Landesamt für Natur, Umwelt und Verbraucherschutz	

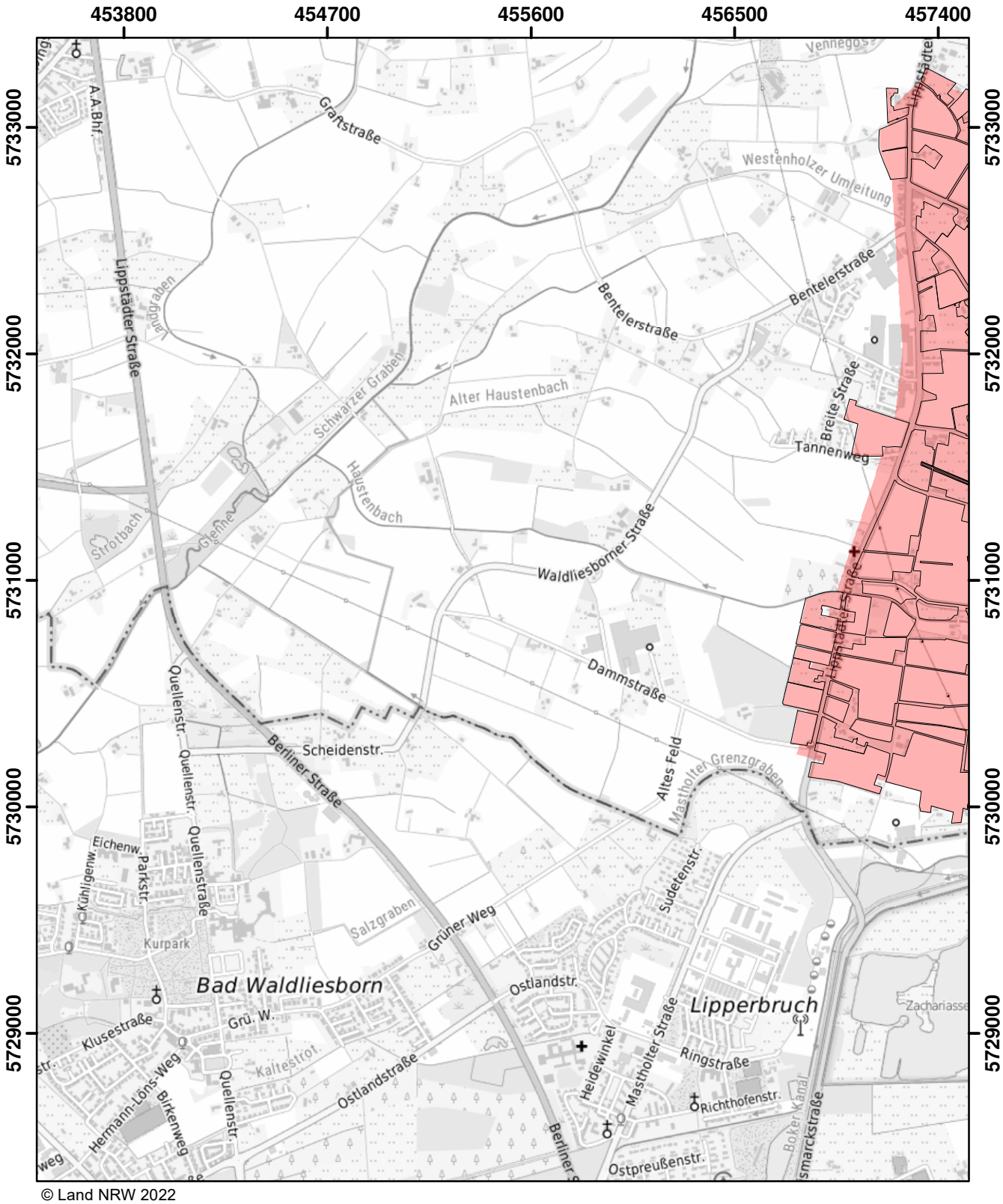

© Land NRW 2022

Mit Nitrat belastete Gebiete und eutrophierte Gebiete nach § 13a DüV, Stand Dezember 2022

- eutrophierte Gebiete nach § 13 AVV
- nitratbelastete Gebiete nach § 7 AVV
- "betroffene Feldblockflächen" in nitratbelasteten/eutrophierten Gebieten
- Staats-, Landesgrenze

0 0,5 1 1,5 Kilometer

Blatt: R43	Erstellt: 11.11.2022
Maßstab: 1:25.000	
Landesamt für Natur, Umwelt und Verbraucherschutz	

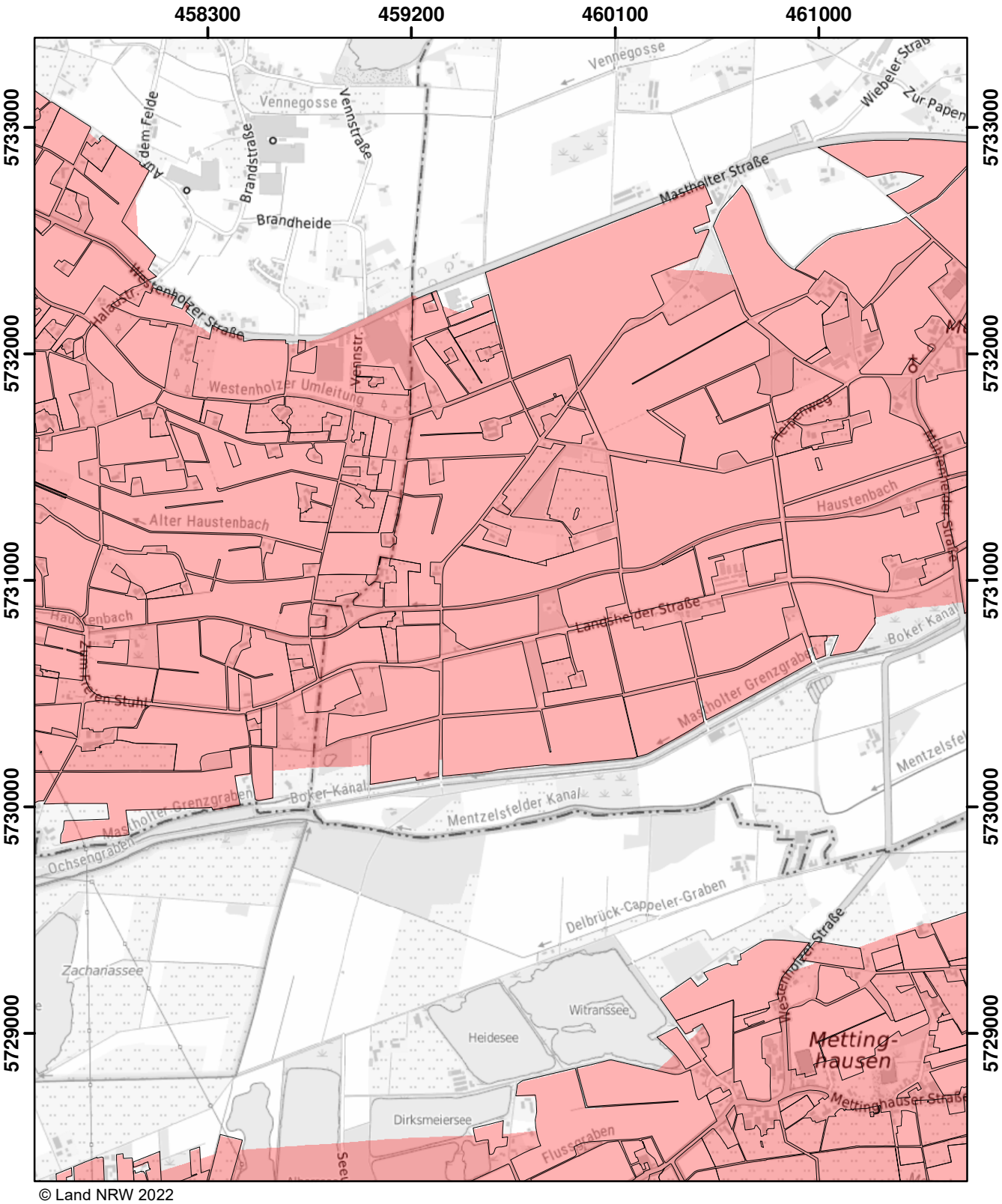

© Land NRW 2022

Mit Nitrat belastete Gebiete und eutrophierte Gebiete nach § 13a DüV, Stand Dezember 2022

- eutrophierte Gebiete nach § 13 AVV
- nitratbelastete Gebiete nach § 7 AVV
- "betroffene Feldblockflächen" in nitratbelasteten/eutrophierten Gebieten
- Staats-, Landesgrenze

0 0,5 1 1,5 Kilometer

Blatt: R44	Erstellt: 11.11.2022
Maßstab: 1:25.000	
Landesamt für Natur, Umwelt und Verbraucherschutz	

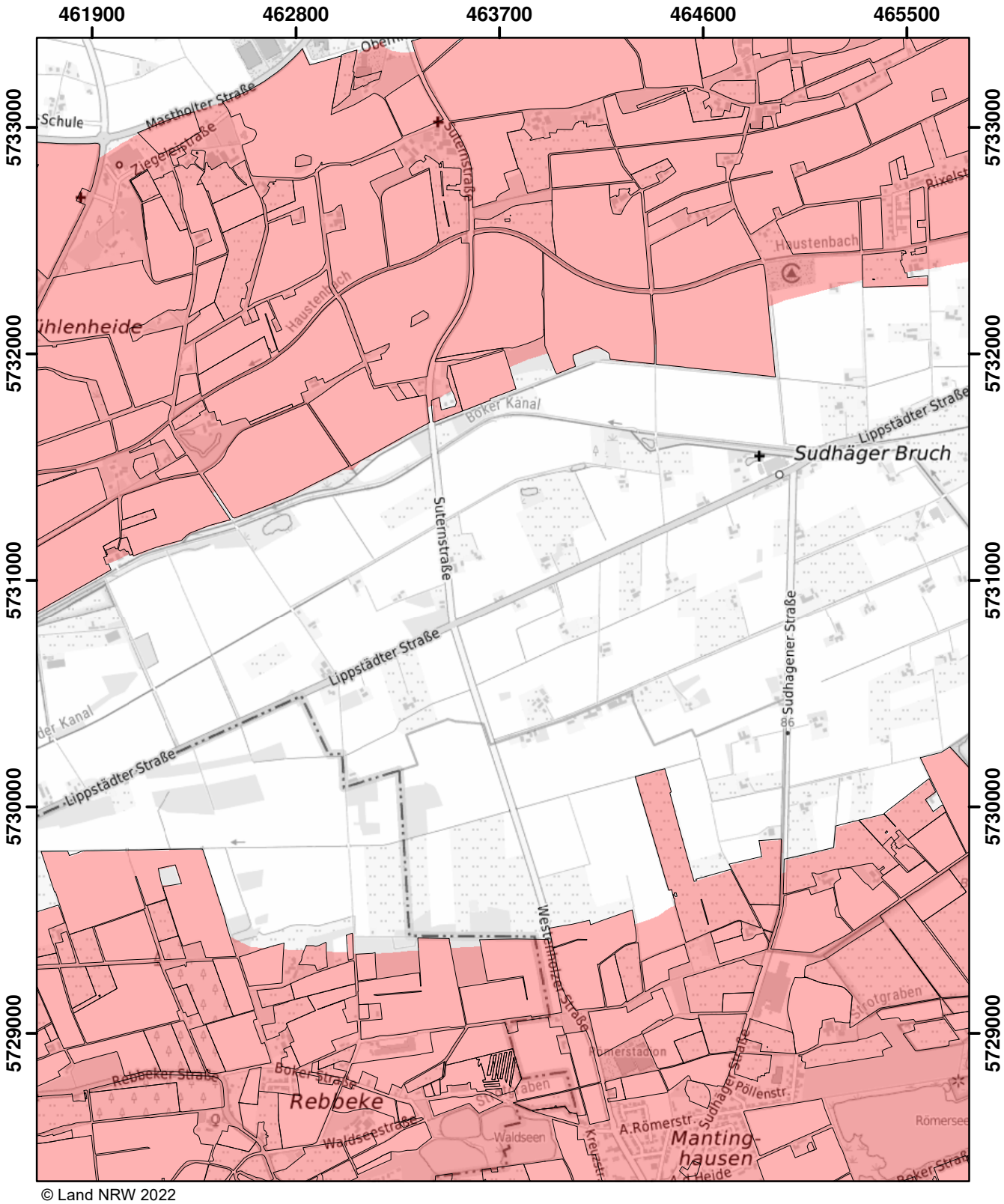

© Land NRW 2022

Mit Nitrat belastete Gebiete und eutrophierte Gebiete nach § 13a DüV, Stand Dezember 2022

- eutrophierte Gebiete nach § 13 AVV
- nitratbelastete Gebiete nach § 7 AVV
- "betroffene Feldblockflächen" in nitratbelasteten/eutrophierten Gebieten
- Staats-, Landesgrenze

0 0,5 1 1,5 Kilometer

Blatt: R45	Erstellt: 11.11.2022
Maßstab: 1:25.000	
Landesamt für Natur, Umwelt und Verbraucherschutz	

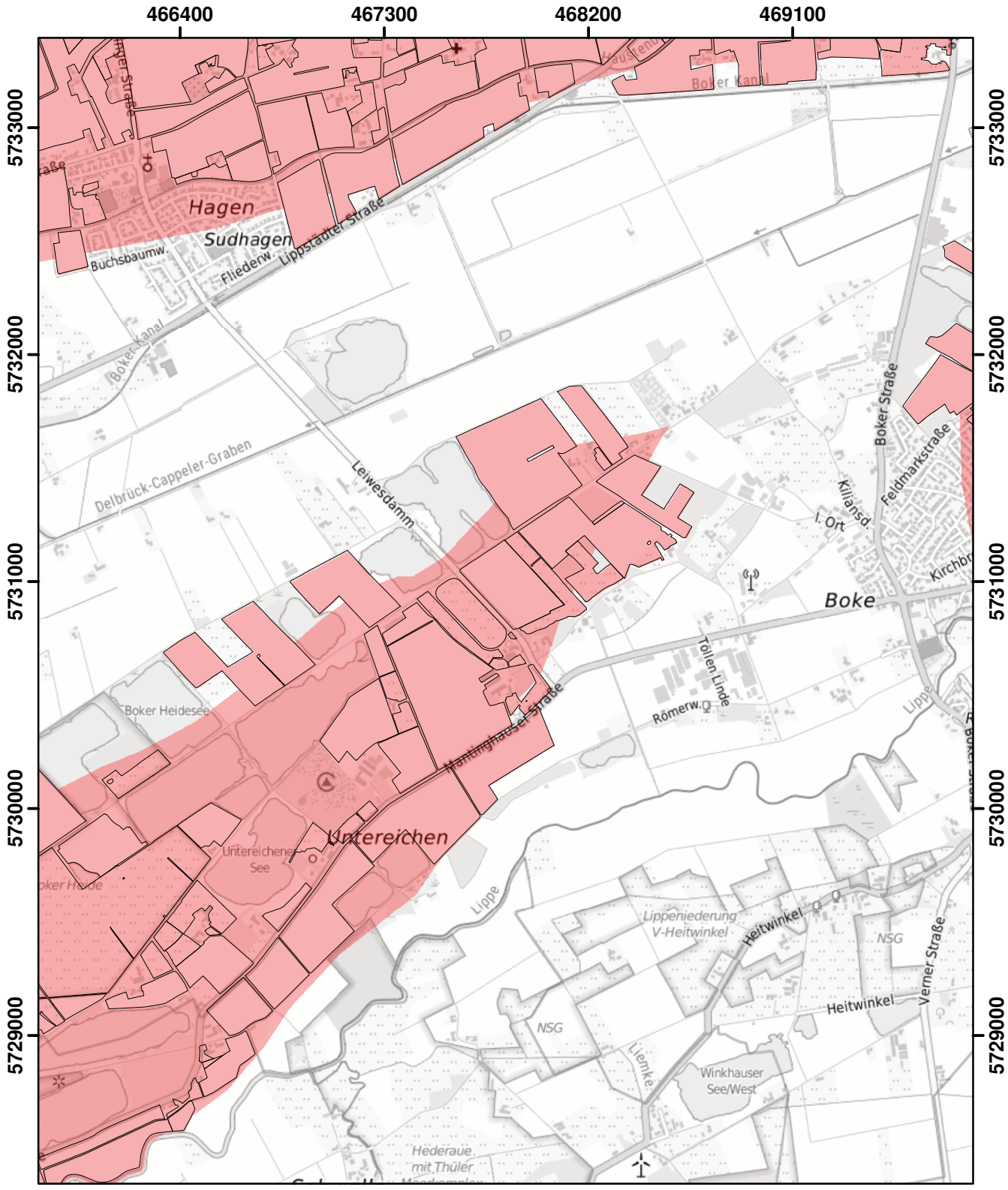

© Land NRW 2023

Mit Nitrat belastete Gebiete und eutrophierte Gebiete nach § 13a DüV, Stand Januar 2024

- eutrophierte Gebiete nach § 13 AVV GeA
- nitratbelastete Gebiete nach § 7 AVV GeA
- "betroffene Feldblockflächen" in nitratbelasteten/eutrophierten Gebieten
- Staats-, Landesgrenze

Kilometer
0 0,5 1 1,5

Blatt: R46	Erstellt: 10.11.2023
Maßstab: 1:25.000	
Landesamt für Natur, Umwelt und Verbraucherschutz	

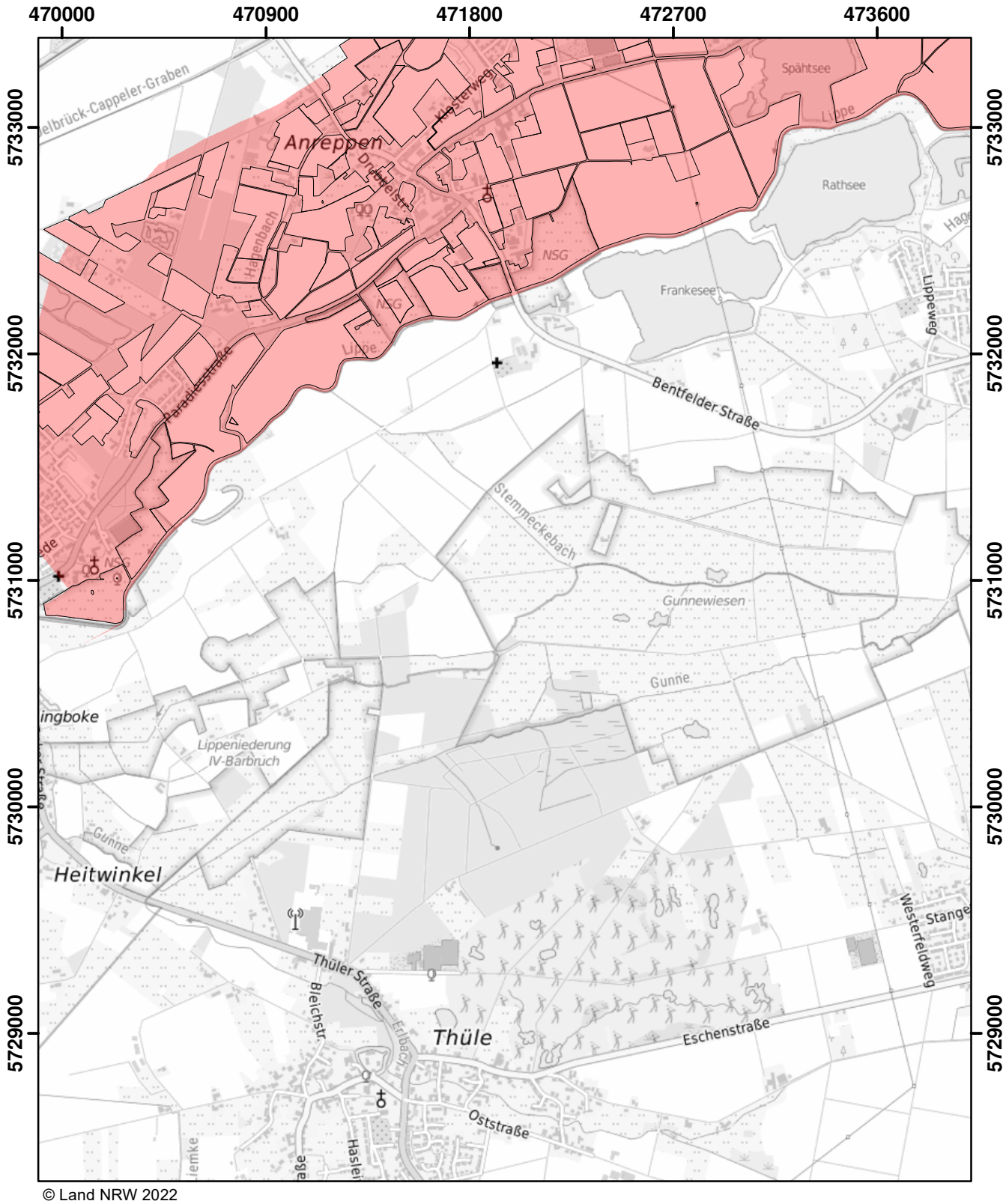

© Land NRW 2022

Mit Nitrat belastete Gebiete und eutrophierte Gebiete nach § 13a DüV, Stand Dezember 2022

- eutrophierte Gebiete nach § 13 AVV
- nitratbelastete Gebiete nach § 7 AVV
- "betroffene Feldblockflächen" in nitratbelasteten/eutrophierten Gebieten
- Staats-, Landesgrenze

0 — 0,5 — 1 — 1,5 Kilometer

Blatt: R47	Erstellt: 11.11.2022
Maßstab: 1:25.000	
Landesamt für Natur, Umwelt und Verbraucherschutz	

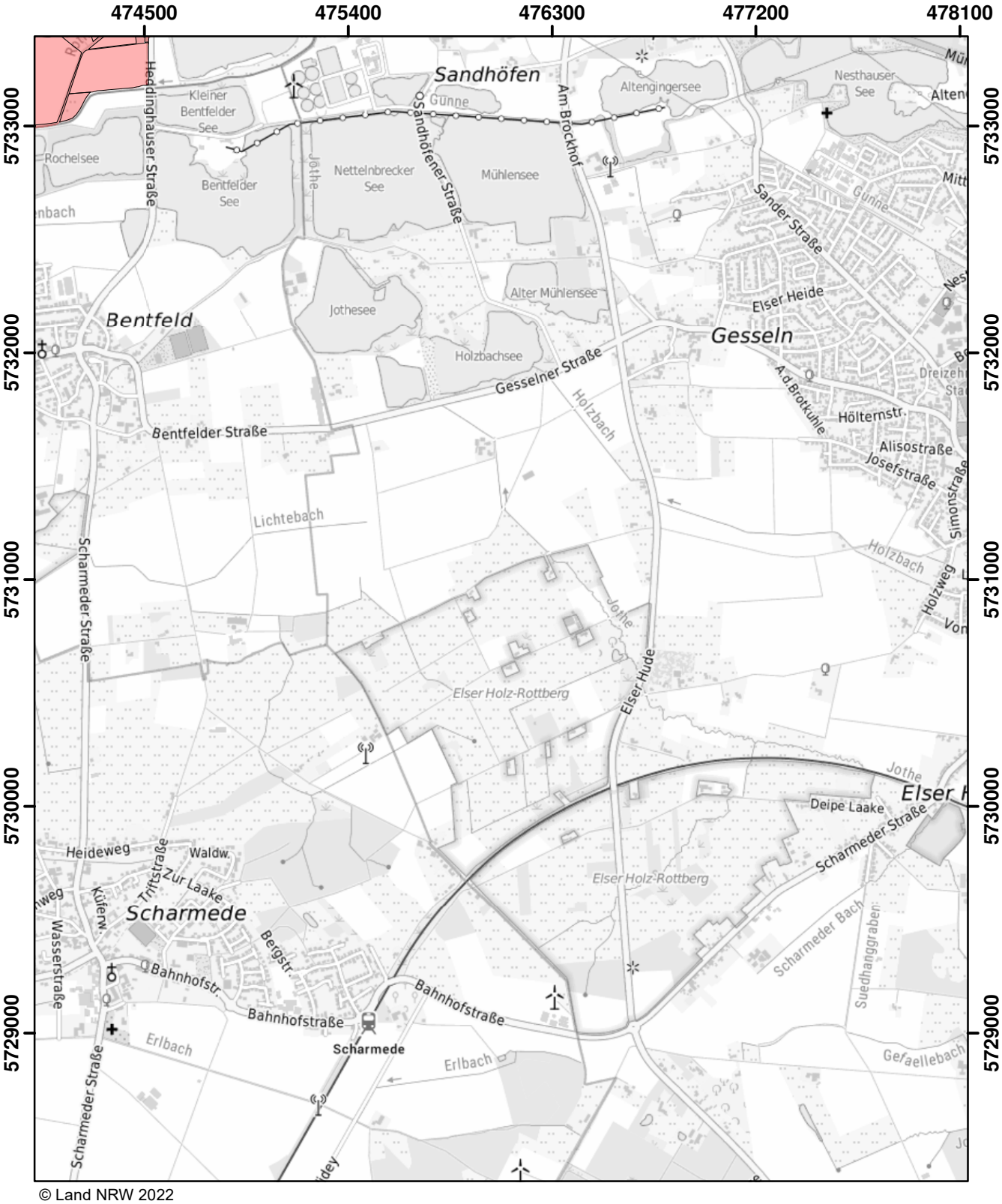

© Land NRW 2022

Mit Nitrat belastete Gebiete und eutrophierte Gebiete nach § 13a DüV, Stand Dezember 2022

- eutrophierte Gebiete nach § 13 AVV
- nitratbelastete Gebiete nach § 7 AVV
- "betroffene Feldblockflächen" in nitratbelasteten/eutrophierten Gebieten
- Staats-, Landesgrenze

Kilometer
0 0,5 1 1,5

Blatt: R48	Erstellt: 11.11.2022
Maßstab: 1:25.000	
Landesamt für Natur, Umwelt und Verbraucherschutz	

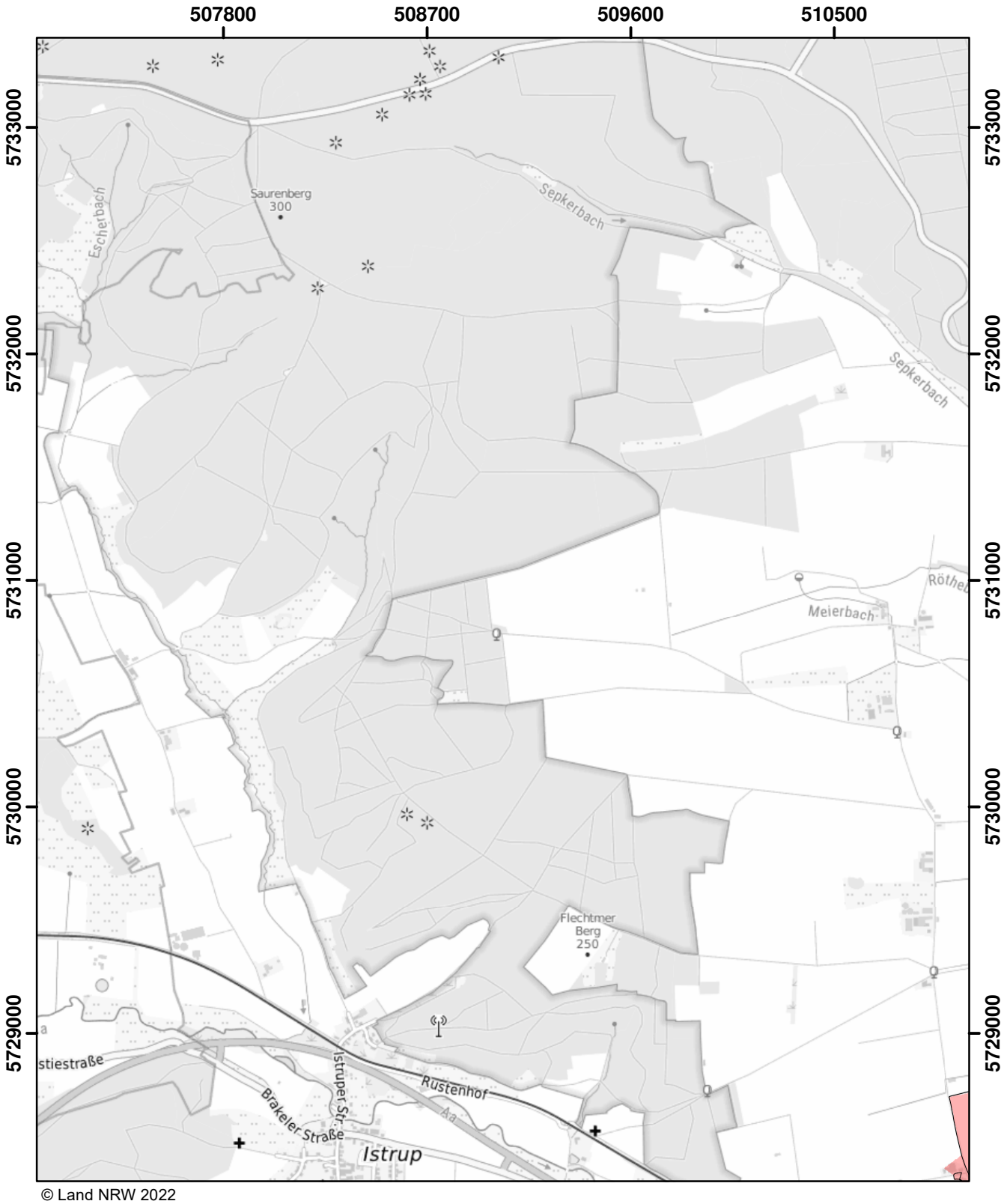

© Land NRW 2022

Mit Nitrat belastete Gebiete und eutrophierte Gebiete nach § 13a DüV, Stand Dezember 2022

- eutrophierte Gebiete nach § 13 AVV
- nitratbelastete Gebiete nach § 7 AVV
- "betroffene Feldblockflächen" in nitratbelasteten/eutrophierten Gebieten
- Staats-, Landesgrenze

0 0,5 1 1,5 Kilometer

Blatt: R56	Erstellt: 11.11.2022
Maßstab: 1:25.000	
Landesamt für Natur, Umwelt und Verbraucherschutz	

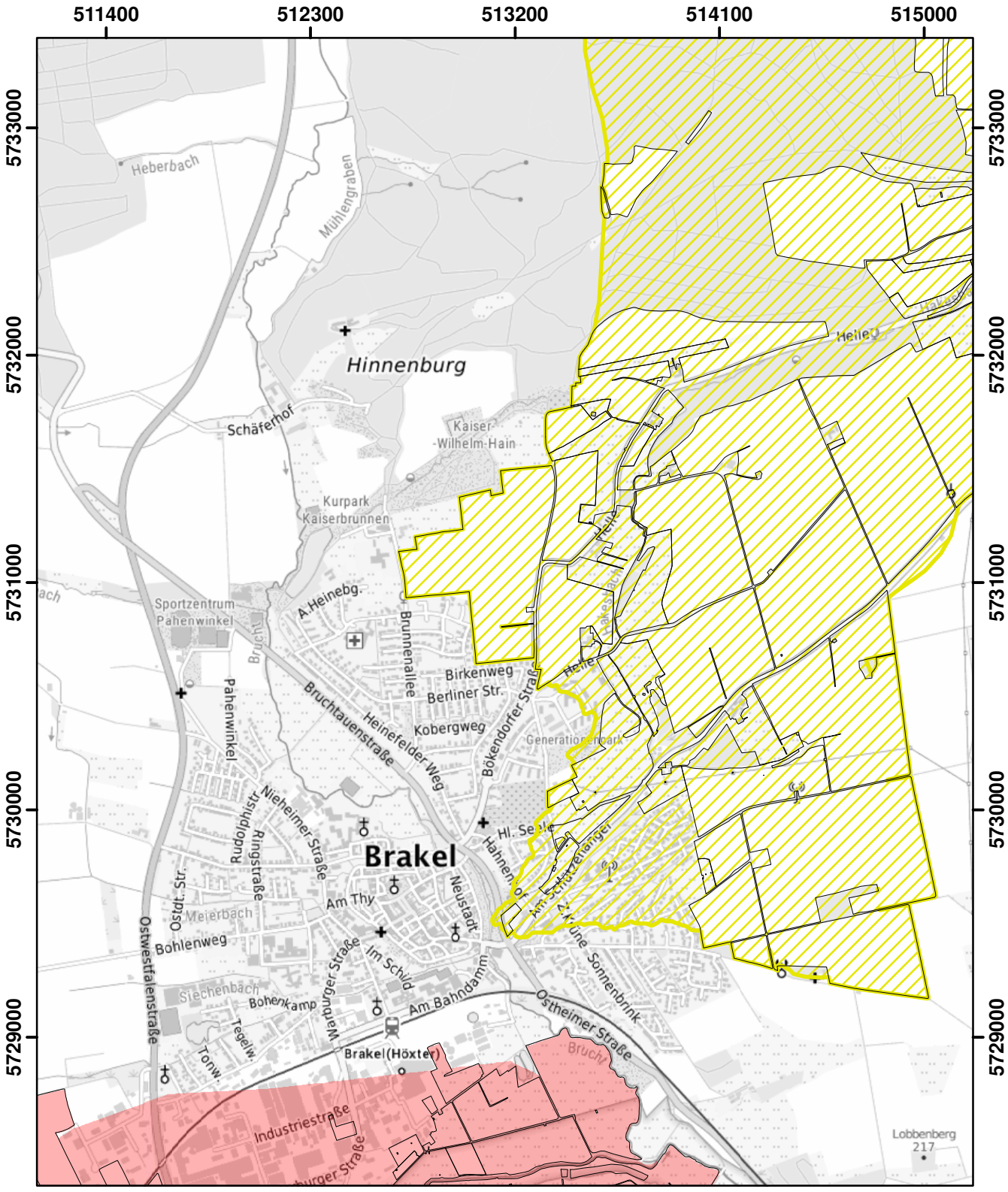

© Land NRW 2023

Mit Nitrat belastete Gebiete und eutrophierte Gebiete nach § 13a DüV, Stand Januar 2025

- eutrophierte Gebiete nach § 13 AVV GeA
- mit Nitrat belastete Gebiete nach § 7 AVV GeA
- "betroffene Feldblockflächen" in nitratbelasteten/eutrophierten Gebieten
- Staats-, Landesgrenze

0 — 0,5 — 1 — 1,5 Kilometer

Blatt: R57	Erstellt: 14.11.2024
Maßstab: 1:25.000	
Landesamt für Natur, Umwelt und Verbraucherschutz	

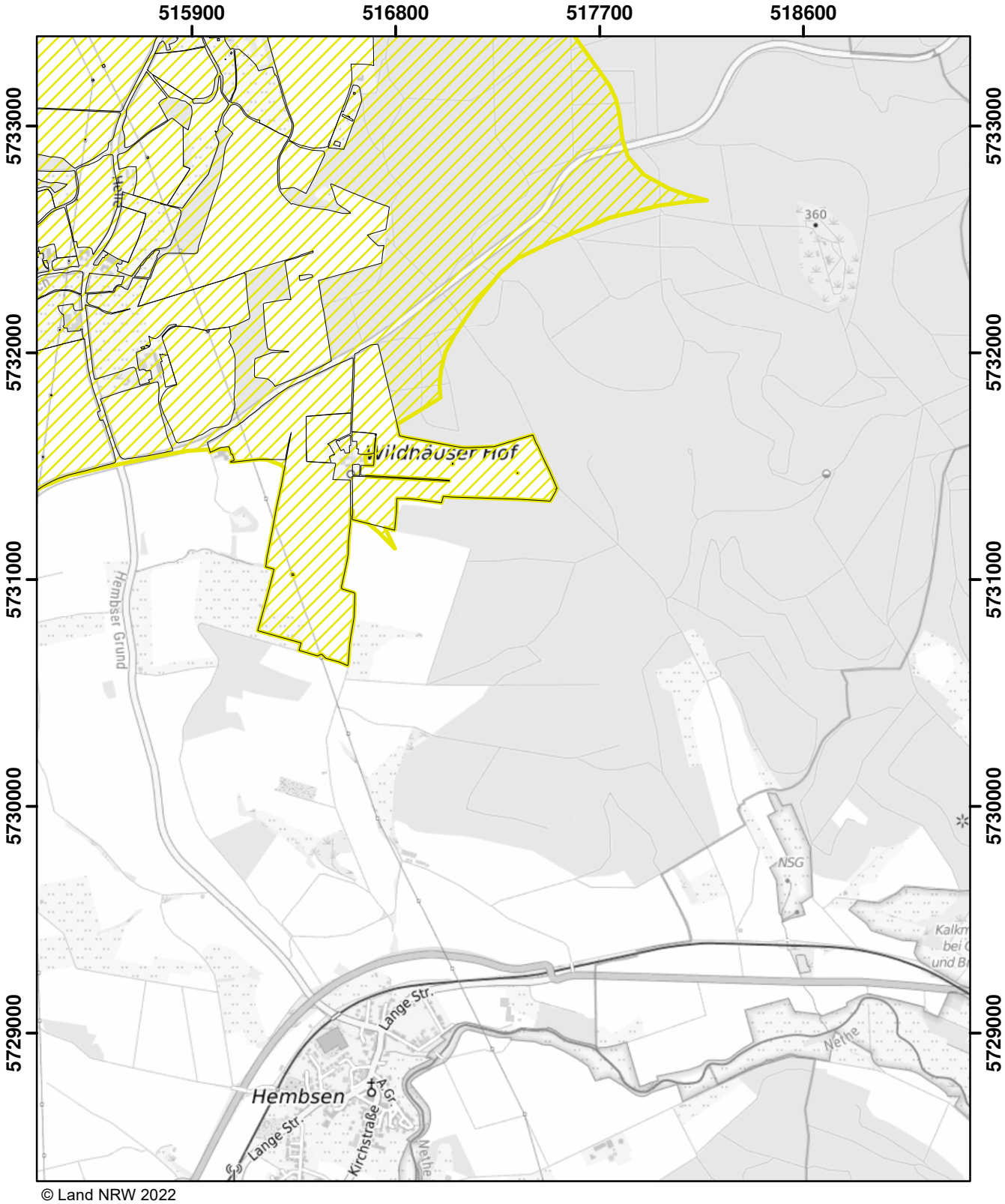

© Land NRW 2022

Mit Nitrat belastete Gebiete und eutrophierte Gebiete nach § 13a DüV, Stand Dezember 2022

- eutrophierte Gebiete nach § 13 AVV
- nitratbelastete Gebiete nach § 7 AVV
- "betroffene Feldblockflächen" in nitratbelasteten/eutrophierten Gebieten
- Staats-, Landesgrenze

0 — 0,5 — 1 — 1,5 Kilometer

Blatt: R58	Erstellt: 11.11.2022
Maßstab: 1:25.000	
Landesamt für Natur, Umwelt und Verbraucherschutz	

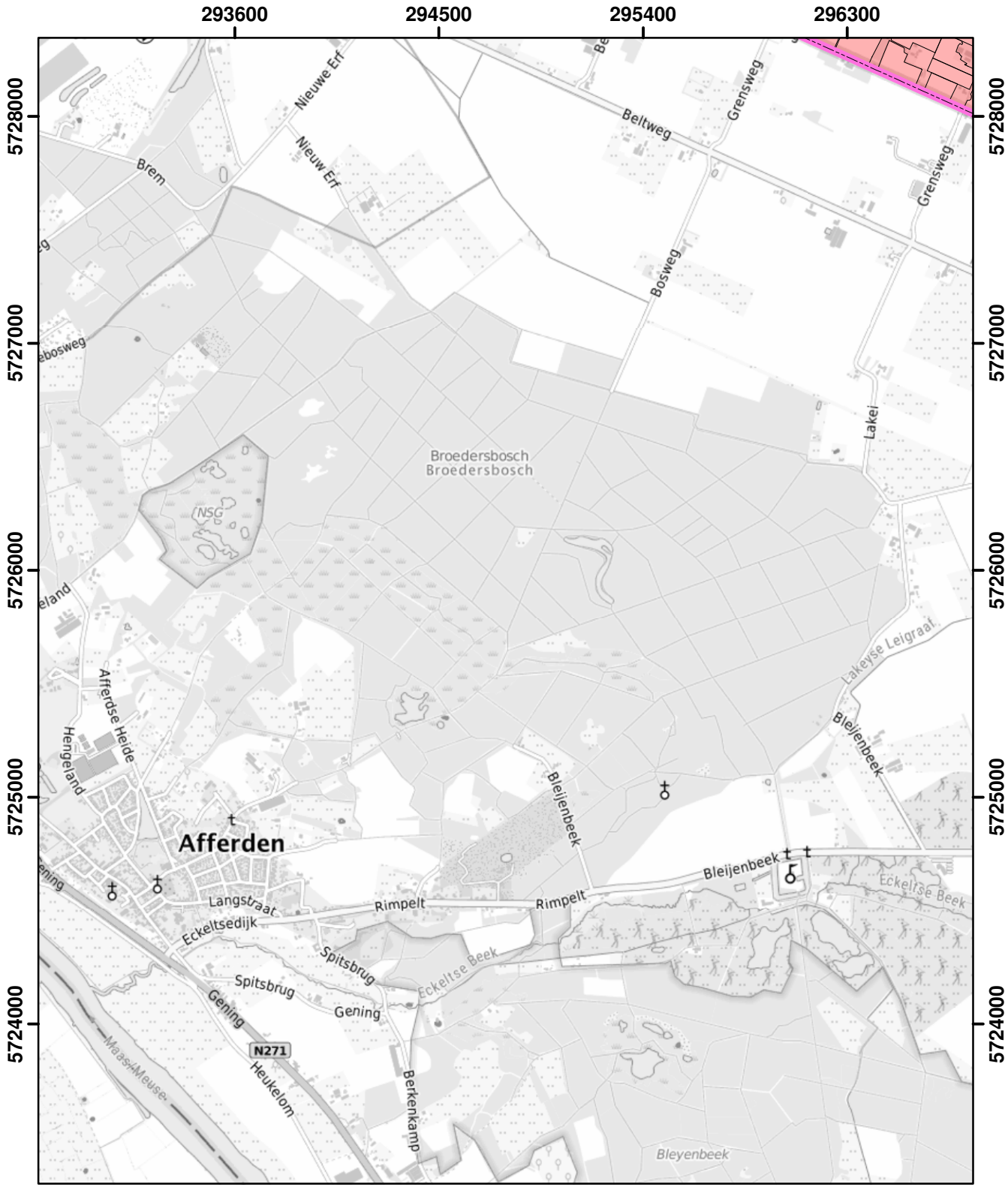

© Land NRW 2022

Mit Nitrat belastete Gebiete und eutrophierte Gebiete nach § 13a DüV, Stand Dezember 2022

- eutrophierte Gebiete nach § 13 AVV
- nitratbelastete Gebiete nach § 7 AVV
- "betroffene Feldblockflächen" in nitratbelasteten/eutrophierten Gebieten
- Staats-, Landesgrenze

0 0,5 1 1,5 Kilometer

Blatt: S4	Erstellt: 11.11.2022
Maßstab: 1:25.000	
Landesamt für Natur, Umwelt und Verbraucherschutz	

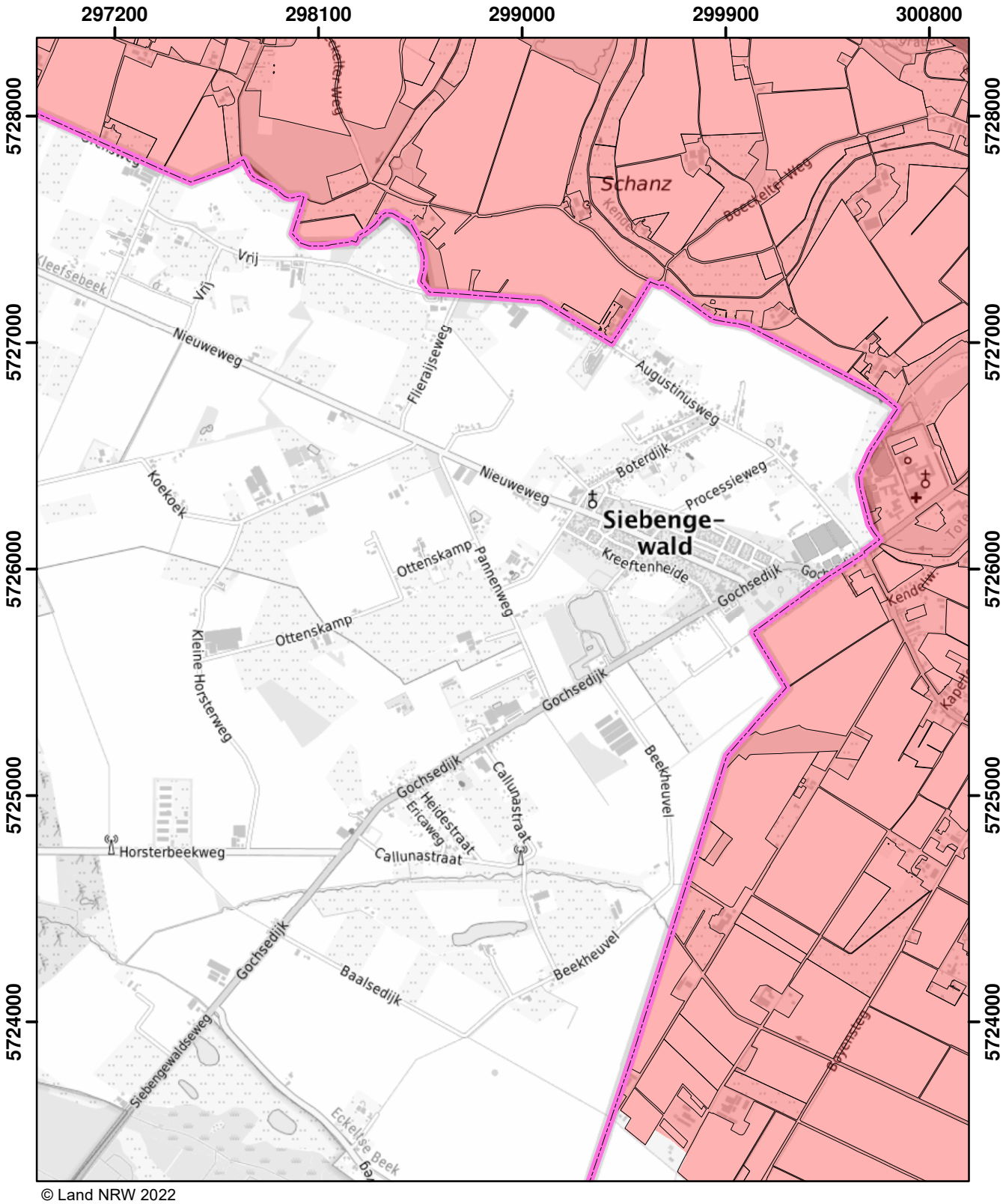

© Land NRW 2022

Mit Nitrat belastete Gebiete und eutrophierte Gebiete nach § 13a DüV, Stand Dezember 2022

- eutrophierte Gebiete nach § 13 AVV
- nitratbelastete Gebiete nach § 7 AVV
- "betroffene Feldblockflächen" in nitratbelasteten/eutrophierten Gebieten
- Staats-, Landesgrenze

0 0,5 1 1,5 Kilometer

Blatt: S5	Erstellt: 11.11.2022
Maßstab: 1:25.000	
Landesamt für Natur, Umwelt und Verbraucherschutz	

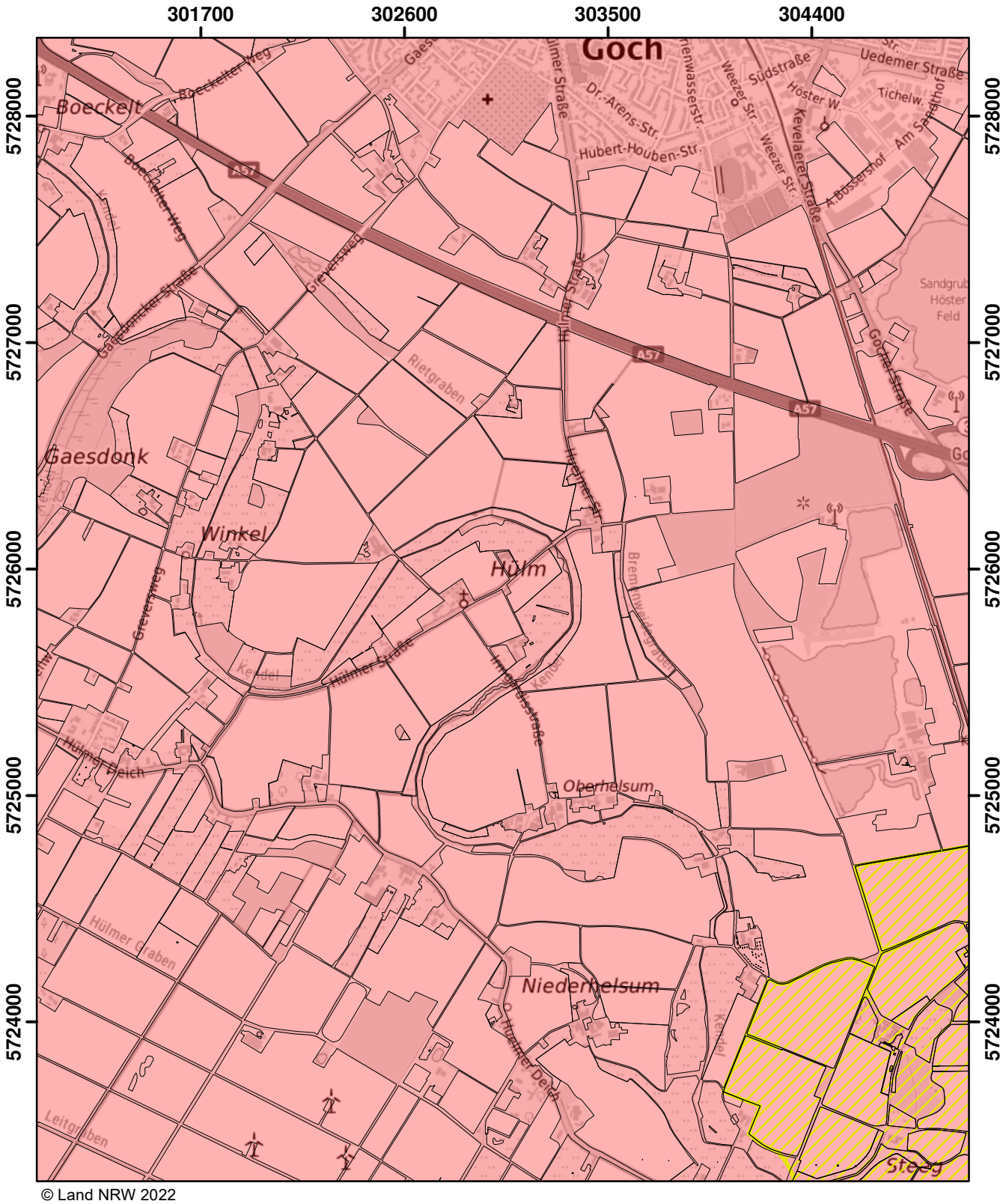

© Land NRW 2022

Mit Nitrat belastete Gebiete und eutrophierte Gebiete nach § 13a DüV, Stand Dezember 2022

- eutrophierte Gebiete nach § 13 AVV
- nitratbelastete Gebiete nach § 7 AVV
- "betroffene Feldblockflächen" in nitratbelasteten/eutrophierten Gebieten
- Staats-, Landesgrenze

0 0,5 1 1,5 Kilometer

Blatt: S6	Erstellt: 11.11.2022
Maßstab: 1:25.000	
Landesamt für Natur, Umwelt und Verbraucherschutz	

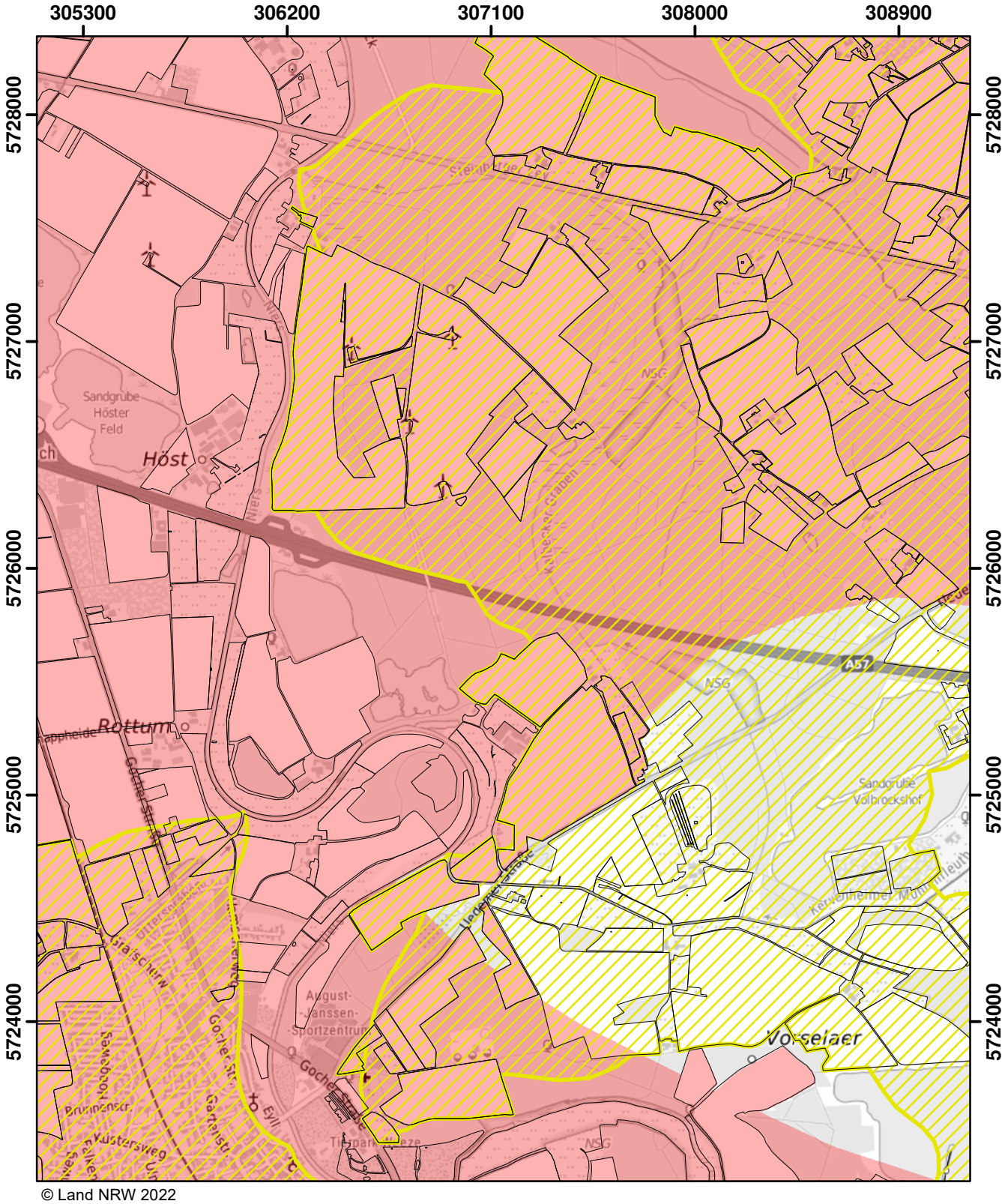

© Land NRW 2022

Mit Nitrat belastete Gebiete und eutrophierte Gebiete nach § 13a DüV, Stand Dezember 2022

- eutrophierte Gebiete nach § 13 AVV
- nitratbelastete Gebiete nach § 7 AVV
- "betroffene Feldblockflächen" in nitratbelasteten/eutrophierten Gebieten
- Staats-, Landesgrenze

0 0,5 1 1,5 Kilometer

Blatt: S7	Erstellt: 11.11.2022
Maßstab: 1:25.000	
Landesamt für Natur, Umwelt und Verbraucherschutz	

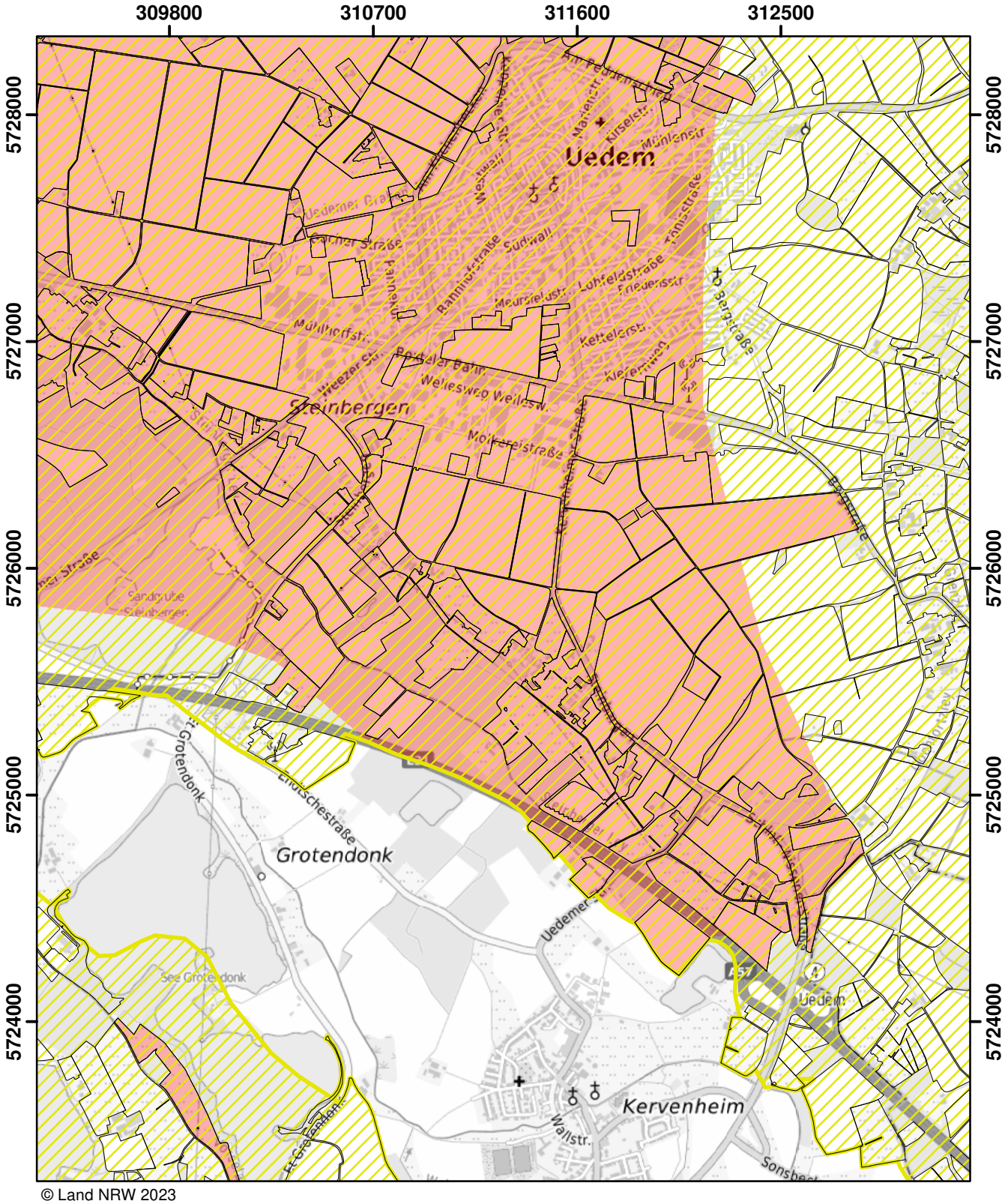

© Land NRW 2023

Mit Nitrat belastete Gebiete und eutrophierte Gebiete nach § 13a DüV, Stand Januar 2025

- eutrophierte Gebiete nach § 13 AVV GeA
- mit Nitrat belastete Gebiete nach § 7 AVV GeA
- "betroffene Feldblockflächen" in nitratbelasteten/eutrophierten Gebieten
- Staats-, Landesgrenze

0 — 0,5 — 1 — 1,5 Kilometer

Blatt: S8	Erstellt: 14.11.2024
Maßstab: 1:25.000	
Landesamt für Natur, Umwelt und Verbraucherschutz	

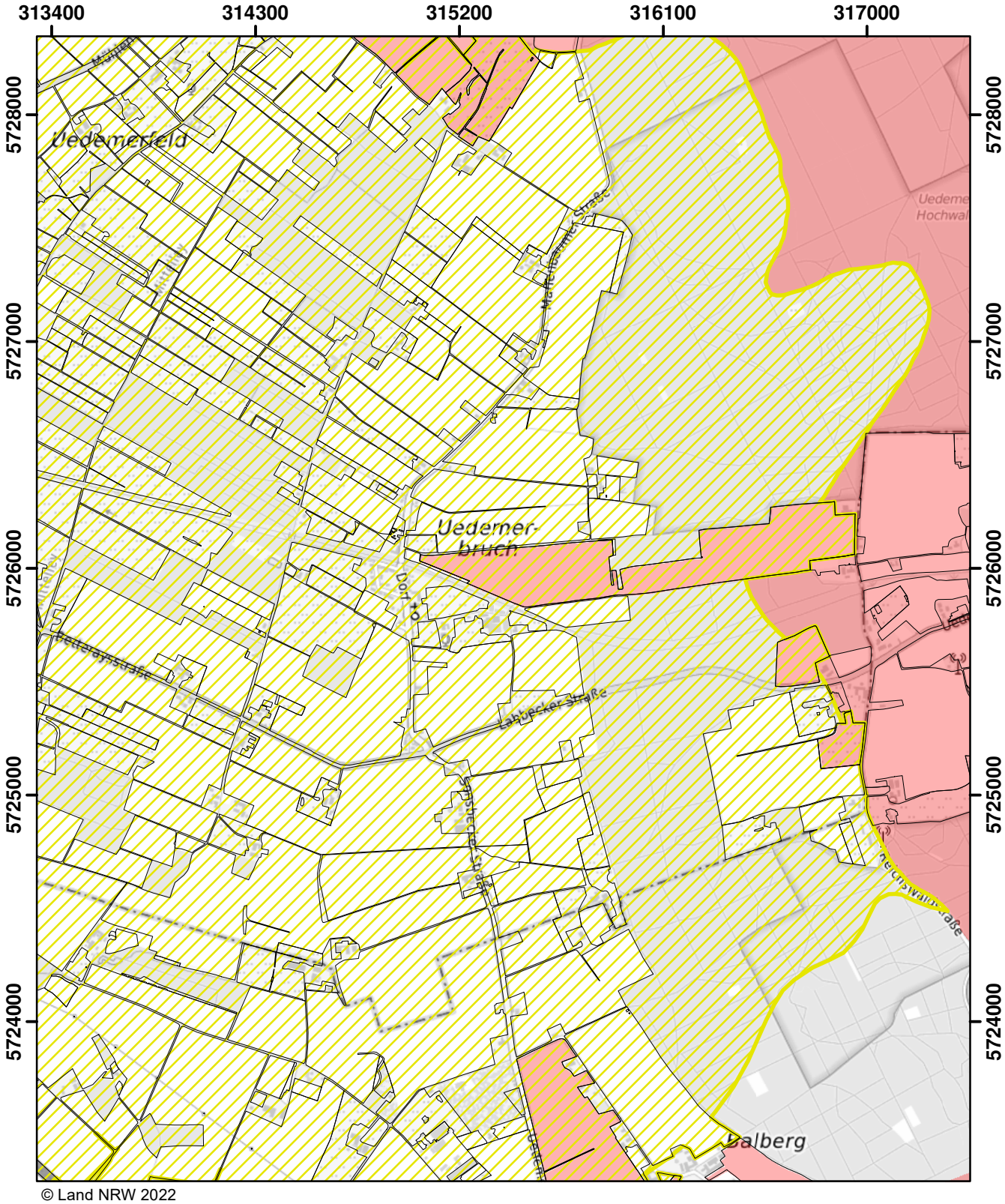

© Land NRW 2022

Mit Nitrat belastete Gebiete und eutrophierte Gebiete nach § 13a DüV, Stand Dezember 2022

- eutrophierte Gebiete nach § 13 AVV
- nitratbelastete Gebiete nach § 7 AVV
- "betroffene Feldblockflächen" in nitratbelasteten/eutrophierten Gebieten
- Staats-, Landesgrenze

0 0,5 1 1,5 Kilometer

Blatt: S9	Erstellt: 11.11.2022
Maßstab: 1:25.000	
Landesamt für Natur, Umwelt und Verbraucherschutz	

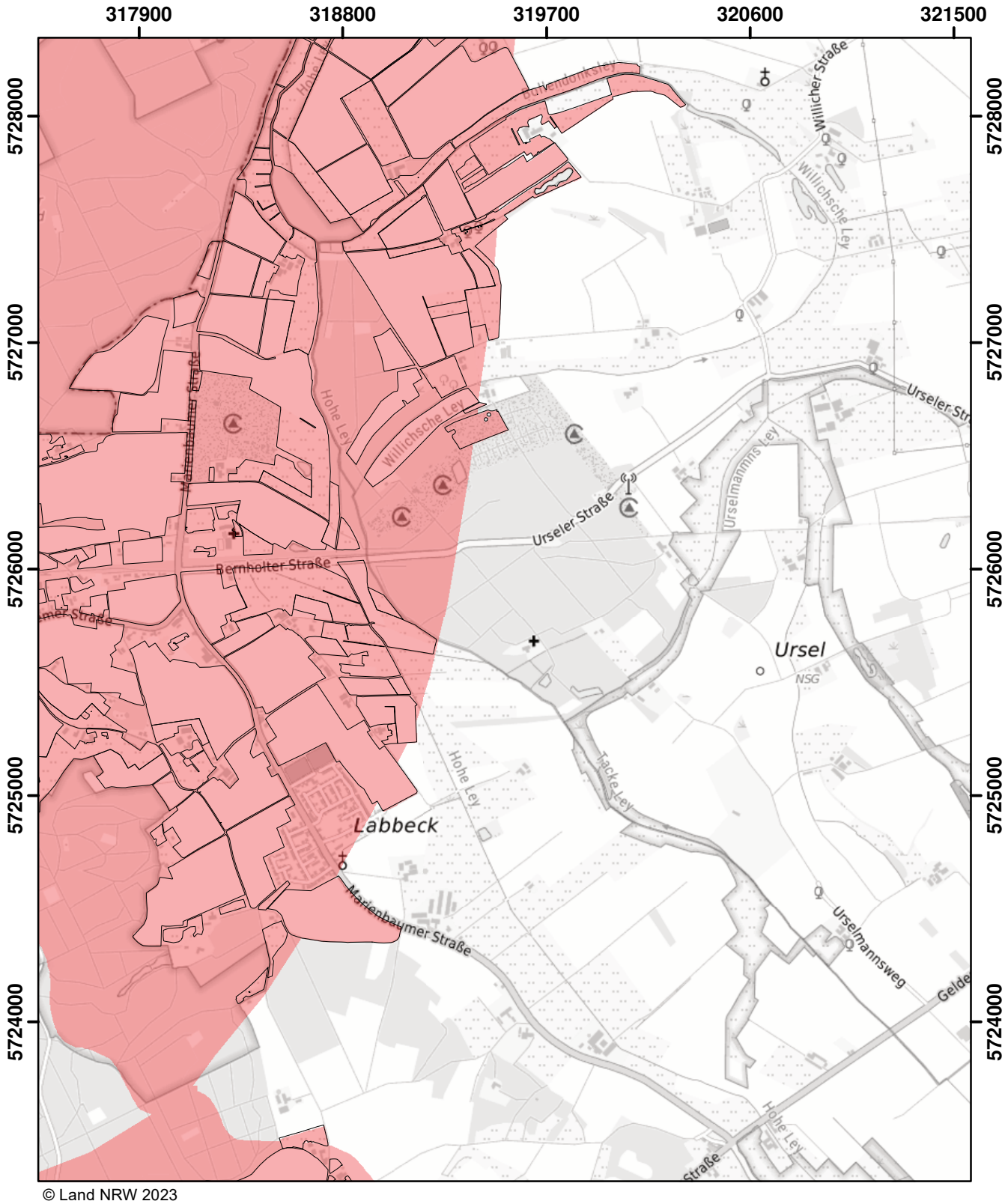

© Land NRW 2023

Mit Nitrat belastete Gebiete und eutrophierte Gebiete nach § 13a DüV, Stand Januar 2024

- eutrophierte Gebiete nach § 13 AVV GeA
- nitratbelastete Gebiete nach § 7 AVV GeA
- "betroffene Feldblockflächen" in nitratbelasteten/eutrophierten Gebieten
- Staats-, Landesgrenze

0 0,5 1 1,5 Kilometer

Blatt: S10	Erstellt: 10.11.2023
Maßstab: 1:25.000	
Landesamt für Natur, Umwelt und Verbraucherschutz	

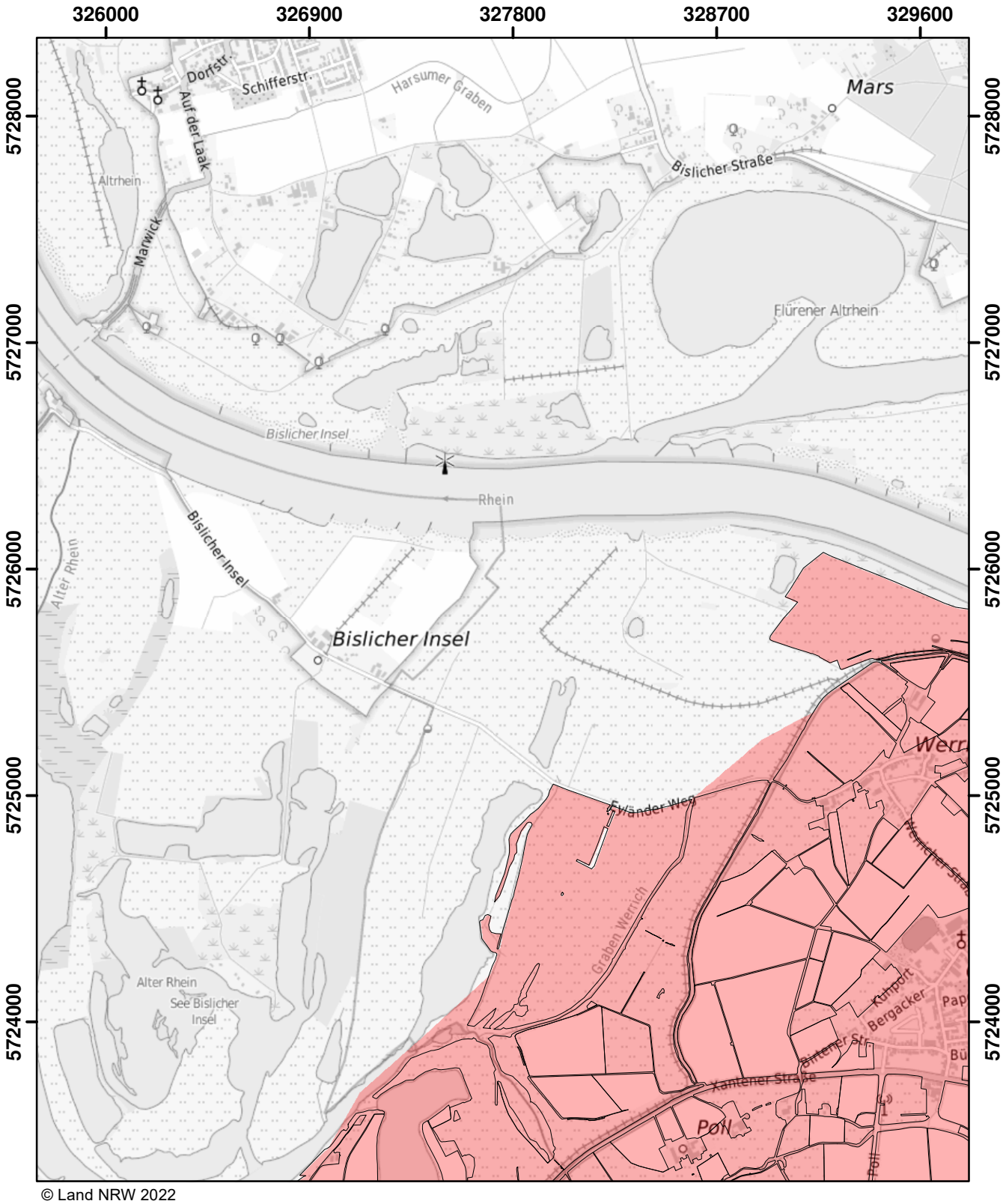

© Land NRW 2022

Mit Nitrat belastete Gebiete und eutrophierte Gebiete nach § 13a DüV, Stand Dezember 2022

- eutrophierte Gebiete nach § 13 AVV
- nitratbelastete Gebiete nach § 7 AVV
- "betroffene Feldblockflächen" in nitratbelasteten/eutrophierten Gebieten
- Staats-, Landesgrenze

0 0,5 1 1,5 Kilometer

Blatt: S12	Erstellt: 11.11.2022
Maßstab: 1:25.000	
Landesamt für Natur, Umwelt und Verbraucherschutz	

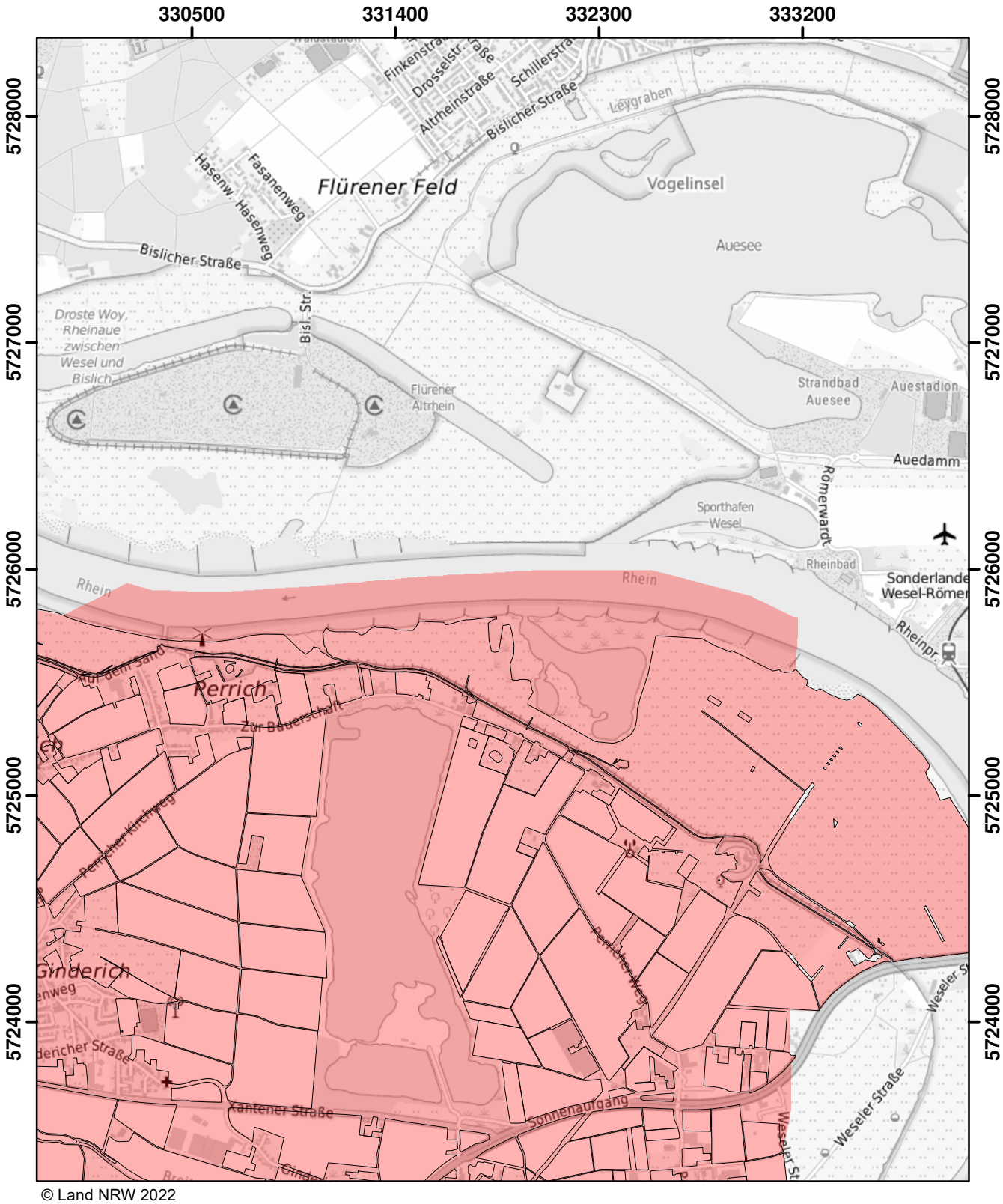

© Land NRW 2022

Mit Nitrat belastete Gebiete und eutrophierte Gebiete nach § 13a DüV, Stand Dezember 2022

- eutrophierte Gebiete nach § 13 AVV
- nitratbelastete Gebiete nach § 7 AVV
- "betroffene Feldblockflächen" in nitratbelasteten/eutrophierten Gebieten
- Staats-, Landesgrenze

Kilometer
0 0,5 1 1,5

Blatt: S13	Erstellt: 11.11.2022
Maßstab: 1:25.000	
Landesamt für Natur, Umwelt und Verbraucherschutz	

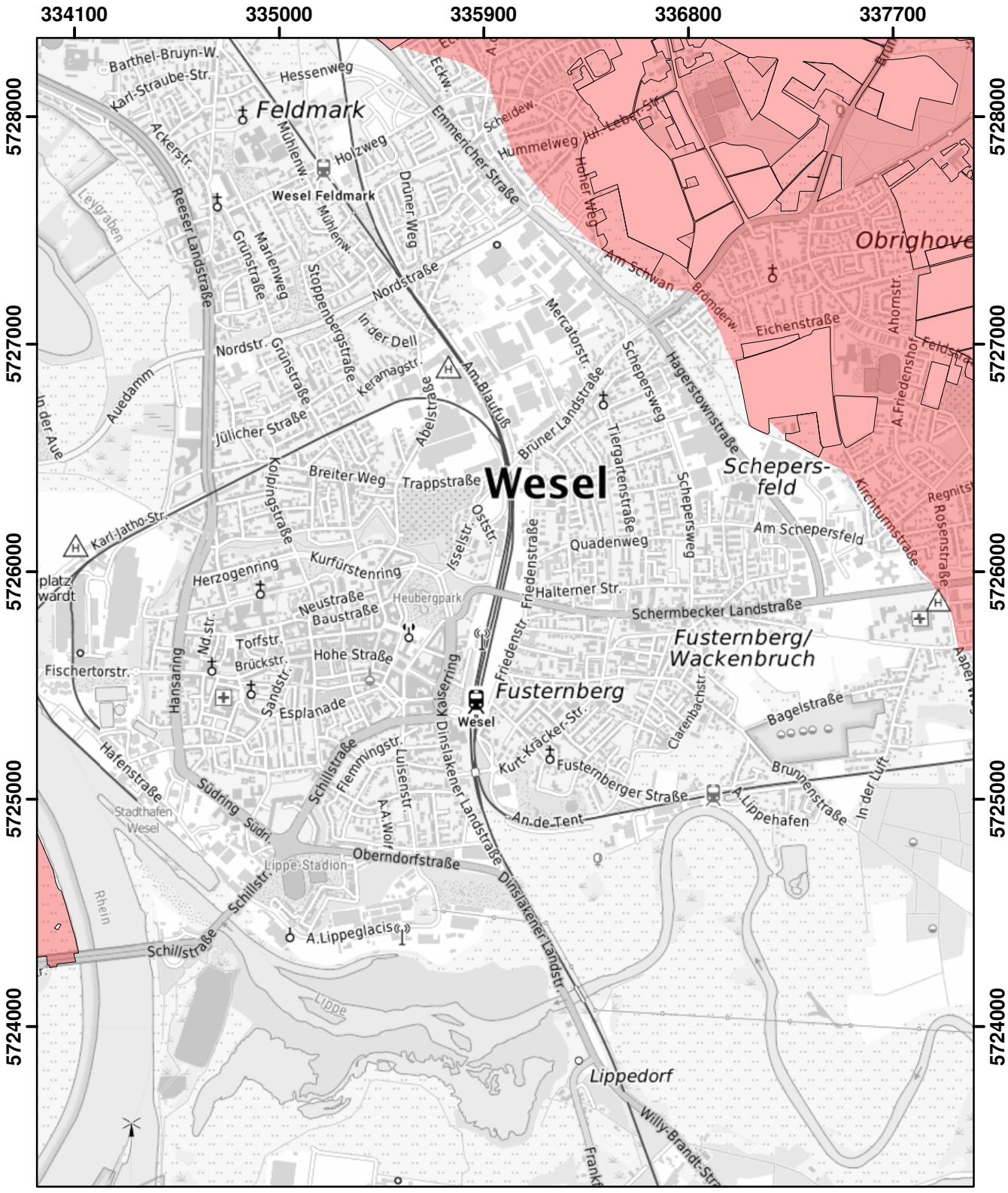

© Land NRW 2022

Mit Nitrat belastete Gebiete und eutrophierte Gebiete nach § 13a DüV, Stand Dezember 2022

- eutrophierte Gebiete nach § 13 AVV
- nitratbelastete Gebiete nach § 7 AVV
- "betroffene Feldblockflächen" in nitratbelasteten/eutrophierten Gebieten
- Staats-, Landesgrenze

0 0,5 1 1,5 Kilometer

Blatt: S14	Erstellt: 11.11.2022
Maßstab: 1:25.000	
Landesamt für Natur, Umwelt und Verbraucherschutz	

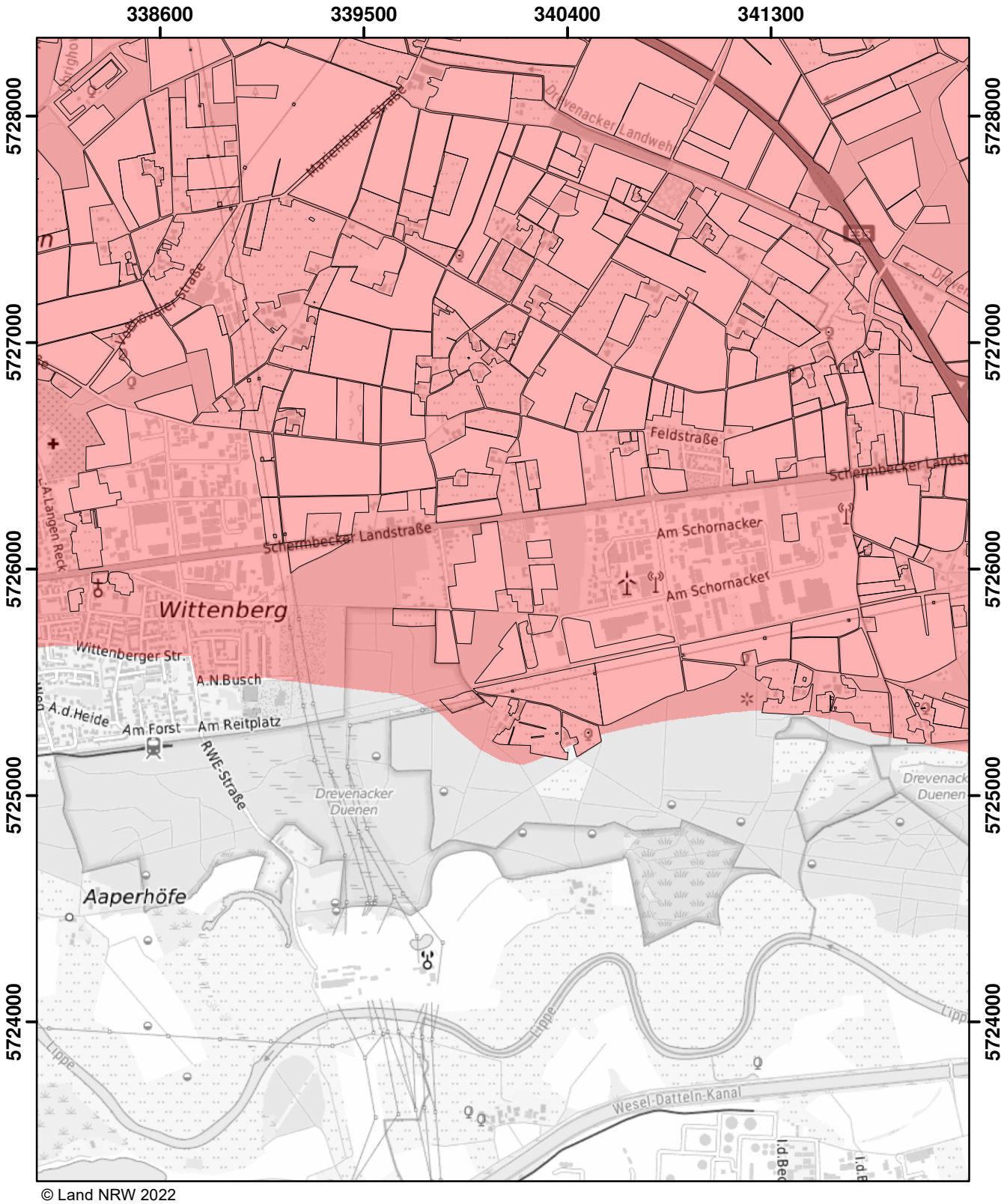

© Land NRW 2022

Mit Nitrat belastete Gebiete und eutrophierte Gebiete nach § 13a DüV, Stand Dezember 2022

- eutrophierte Gebiete nach § 13 AVV
- nitratbelastete Gebiete nach § 7 AVV
- "betroffene Feldblockflächen" in nitratbelasteten/eutrophierten Gebieten
- Staats-, Landesgrenze

Kilometer
0 0,5 1 1,5

Blatt: S15	Erstellt: 11.11.2022
Maßstab: 1:25.000	
Landesamt für Natur, Umwelt und Verbraucherschutz	

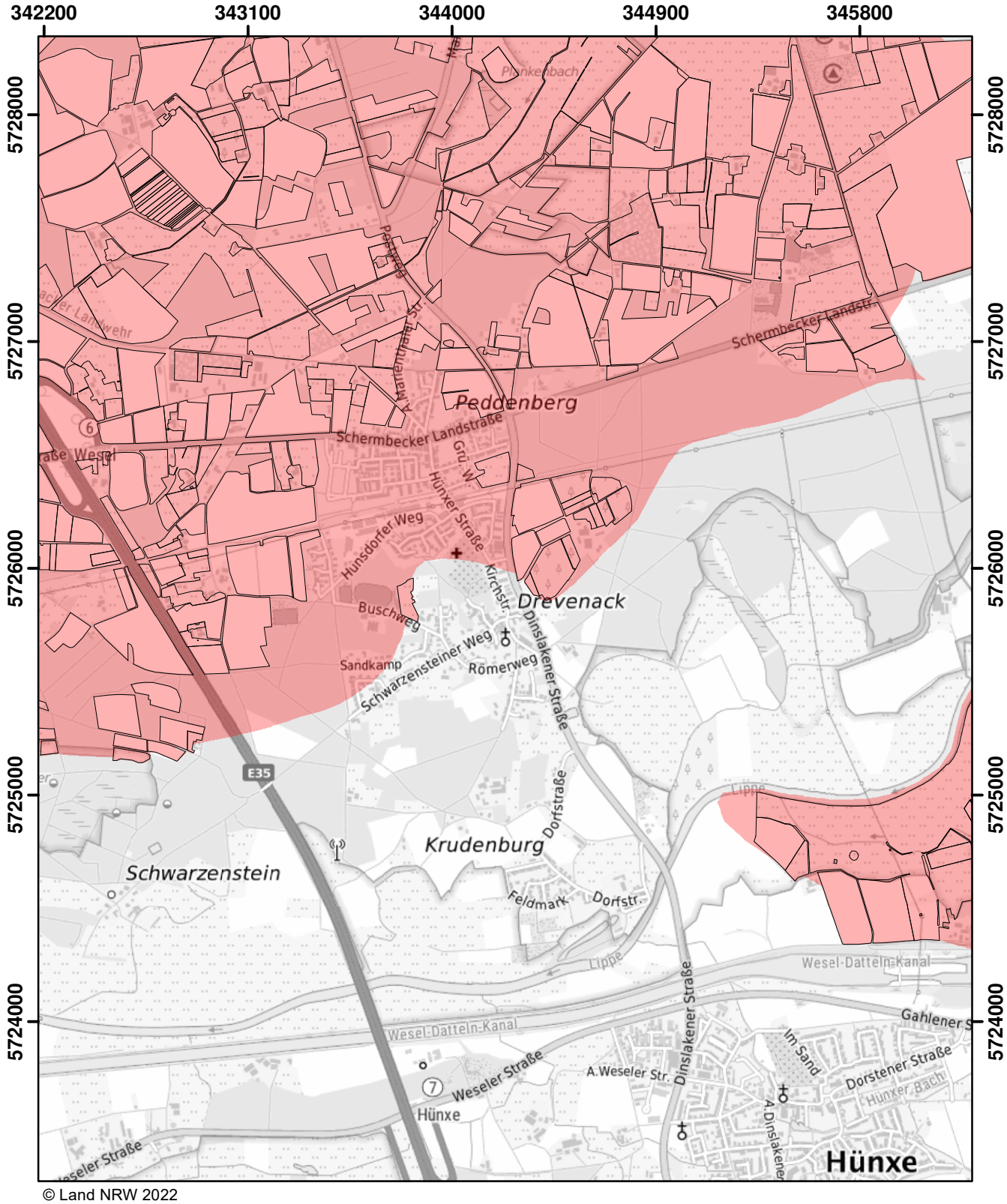

© Land NRW 2022

Mit Nitrat belastete Gebiete und eutrophierte Gebiete nach § 13a DüV, Stand Dezember 2022

- eutrophierte Gebiete nach § 13 AVV
- nitratbelastete Gebiete nach § 7 AVV
- "betroffene Feldblockflächen" in nitratbelasteten/eutrophierten Gebieten
- Staats-, Landesgrenze

0 0,5 1 1,5 Kilometer

Blatt: S16	Erstellt: 11.11.2022
Maßstab: 1:25.000	
Landesamt für Natur, Umwelt und Verbraucherschutz	

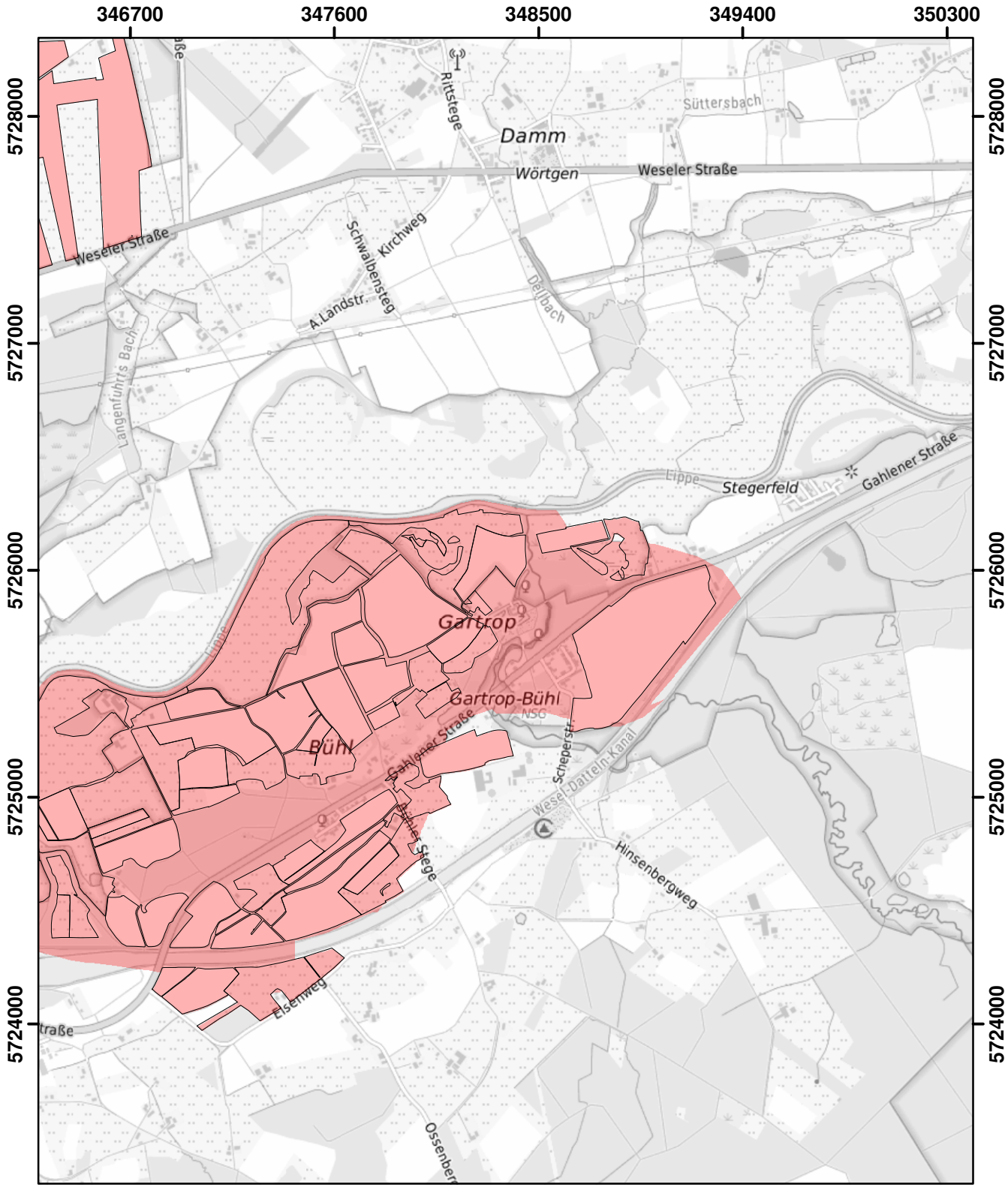

© Land NRW 2022

Mit Nitrat belastete Gebiete und eutrophierte Gebiete nach § 13a DüV, Stand Dezember 2022

- eutrophierte Gebiete nach § 13 AVV
- nitratbelastete Gebiete nach § 7 AVV
- "betroffene Feldblockflächen" in nitratbelasteten/eutrophierten Gebieten
- Staats-, Landesgrenze

0 0,5 1 1,5 Kilometer

Blatt: S17	Erstellt: 11.11.2022
Maßstab: 1:25.000	
Landesamt für Natur, Umwelt und Verbraucherschutz	

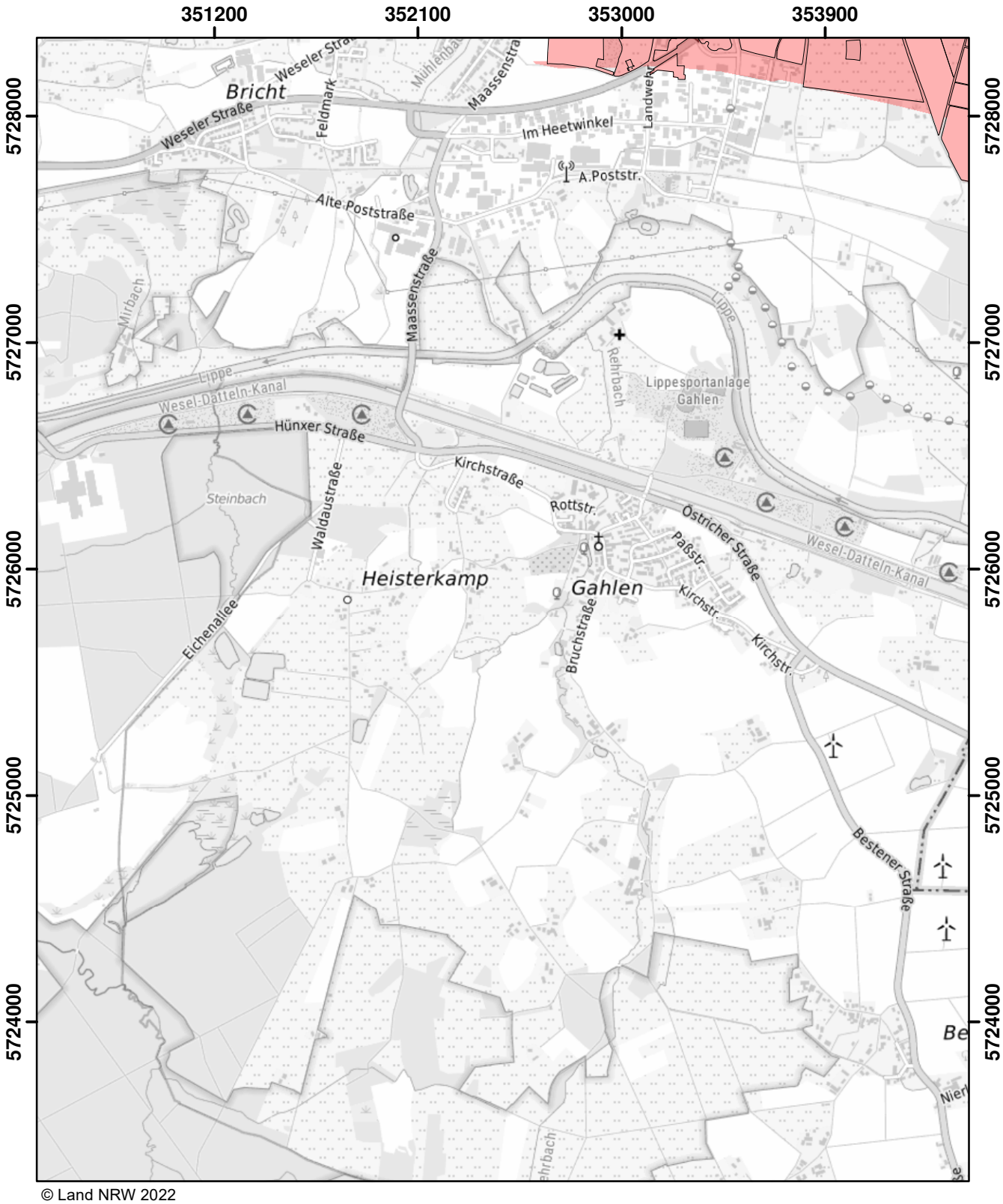

© Land NRW 2022

Mit Nitrat belastete Gebiete und eutrophierte Gebiete nach § 13a DüV, Stand Dezember 2022

- eutrophierte Gebiete nach § 13 AVV
- nitratbelastete Gebiete nach § 7 AVV
- "betroffene Feldblockflächen" in nitratbelasteten/eutrophierten Gebieten
- Staats-, Landesgrenze

0 0,5 1 1,5 Kilometer

Blatt: S18	Erstellt: 11.11.2022
Maßstab: 1:25.000	
Landesamt für Natur, Umwelt und Verbraucherschutz	

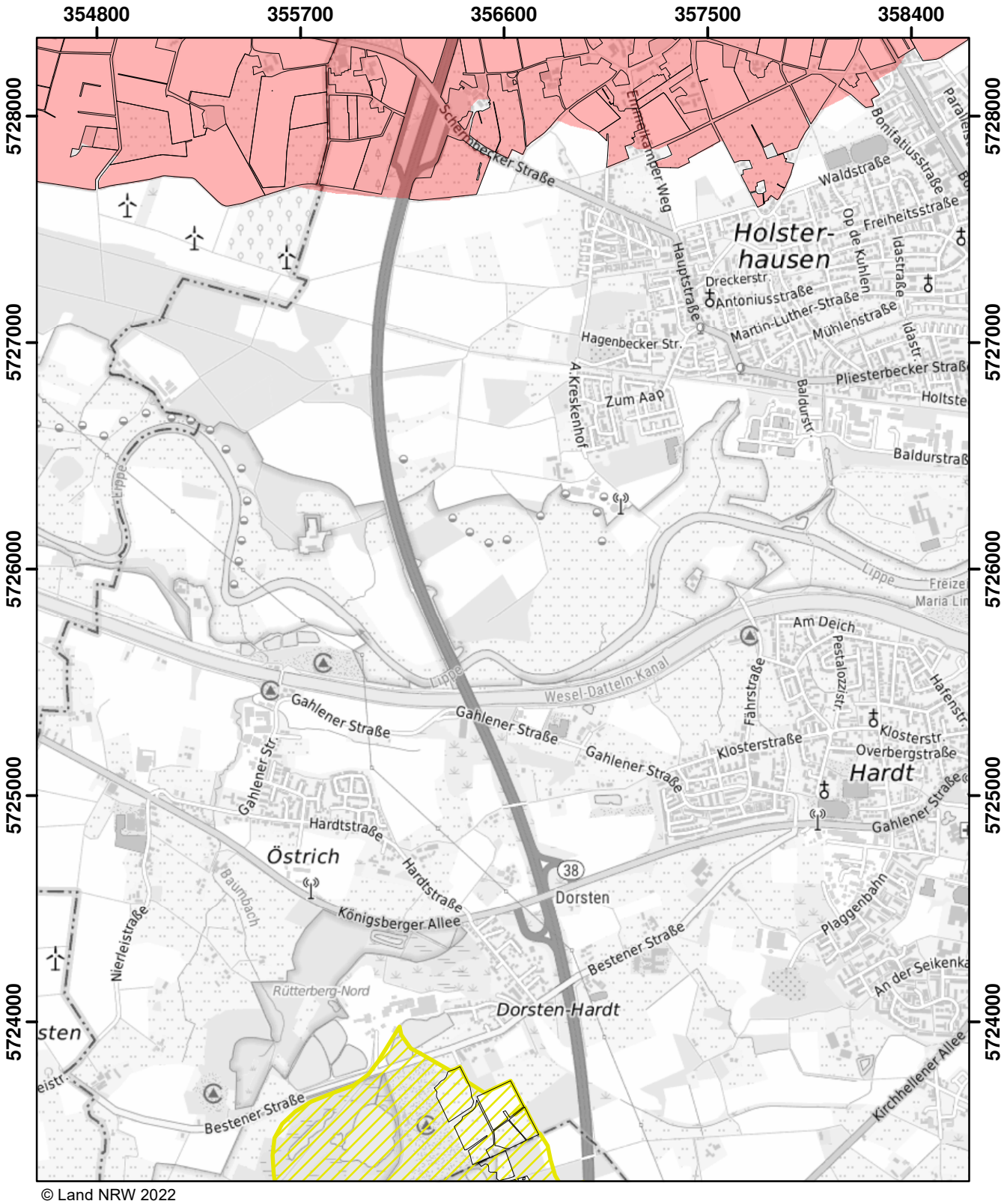

© Land NRW 2022

Mit Nitrat belastete Gebiete und eutrophierte Gebiete nach § 13a DüV, Stand Dezember 2022

- eutrophierte Gebiete nach § 13 AVV
- nitratbelastete Gebiete nach § 7 AVV
- "betroffene Feldblockflächen" in nitratbelasteten/eutrophierten Gebieten
- Staats-, Landesgrenze

0 0,5 1 1,5 Kilometer

Blatt: S19	Erstellt: 11.11.2022
Maßstab: 1:25.000	
Landesamt für Natur, Umwelt und Verbraucherschutz	

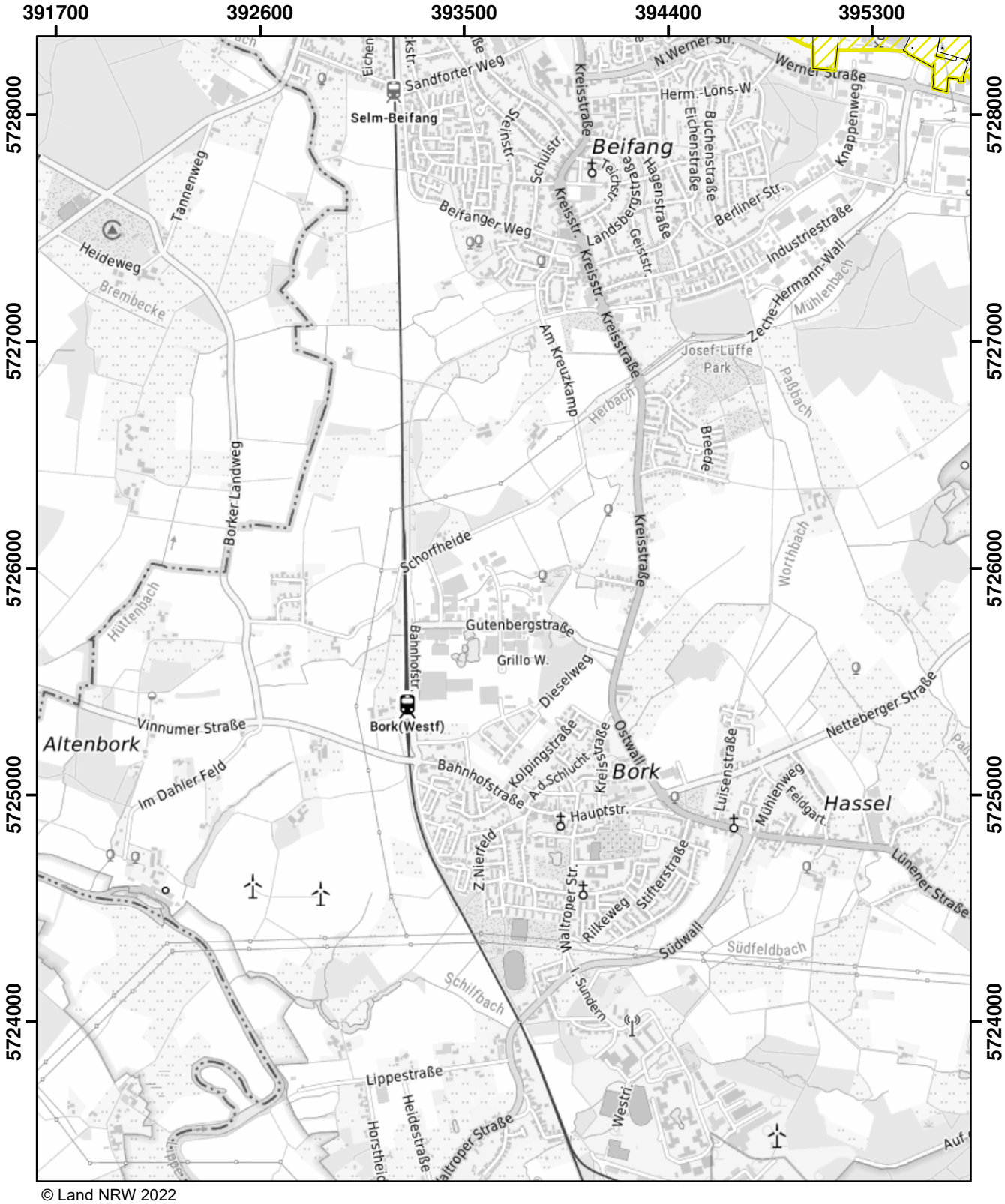

© Land NRW 2022

Mit Nitrat belastete Gebiete und eutrophierte Gebiete nach § 13a DüV, Stand Dezember 2022

- eutrophierte Gebiete nach § 13 AVV
- nitratbelastete Gebiete nach § 7 AVV
- "betroffene Feldblockflächen" in nitratbelasteten/eutrophierten Gebieten
- Staats-, Landesgrenze

0 0,5 1 1,5 Kilometer

Blatt: S28	Erstellt: 11.11.2022
Maßstab: 1:25.000	
Landesamt für Natur, Umwelt und Verbraucherschutz	

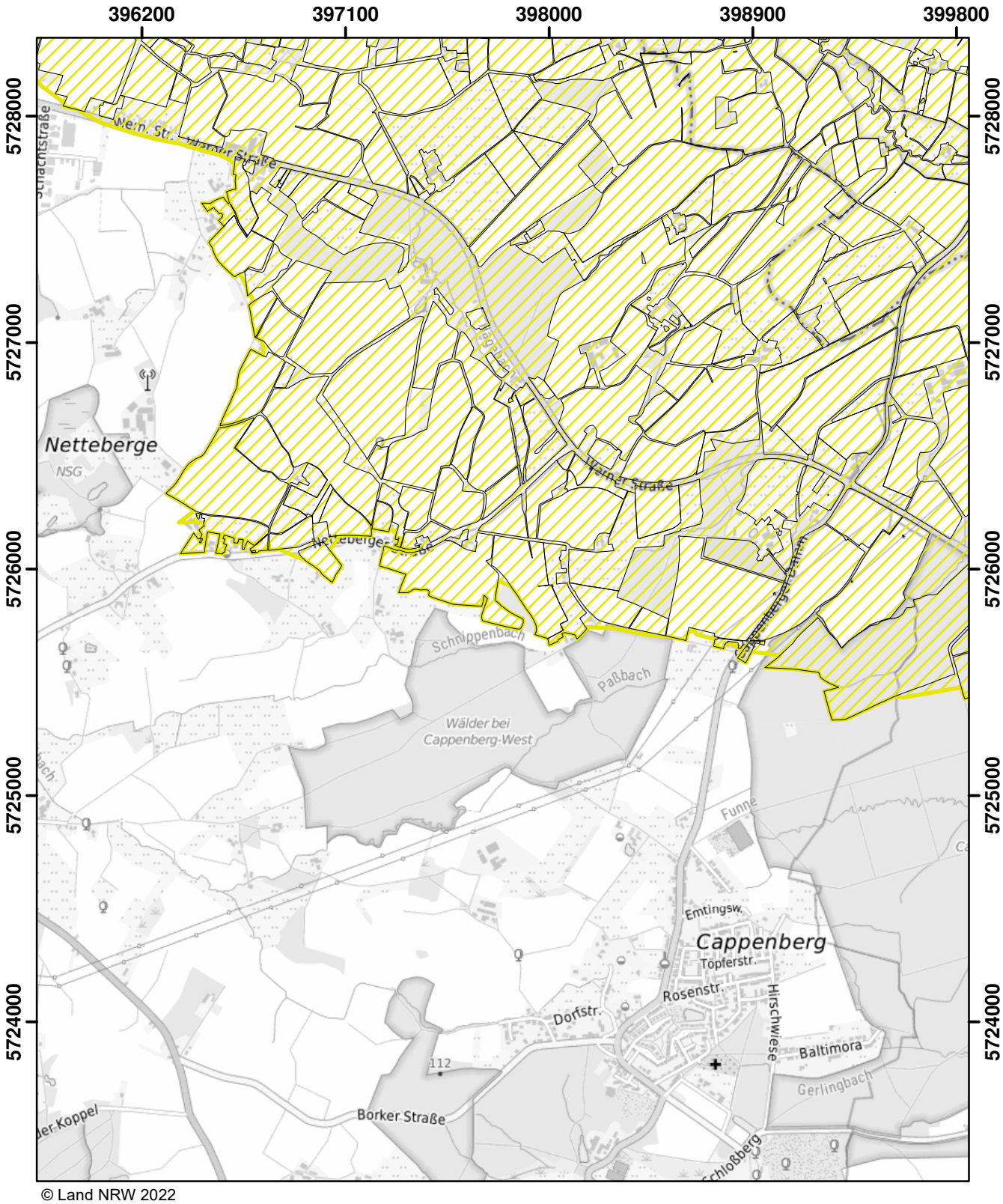

© Land NRW 2022

Mit Nitrat belastete Gebiete und eutrophierte Gebiete nach § 13a DüV, Stand Dezember 2022

- eutrophierte Gebiete nach § 13 AVV
- nitratbelastete Gebiete nach § 7 AVV
- "betroffene Feldblockflächen" in nitratbelasteten/eutrophierten Gebieten
- Staats-, Landesgrenze

0 0,5 1 1,5 Kilometer

Blatt: S29	Erstellt: 11.11.2022
Maßstab: 1:25.000	
Landesamt für Natur, Umwelt und Verbraucherschutz	

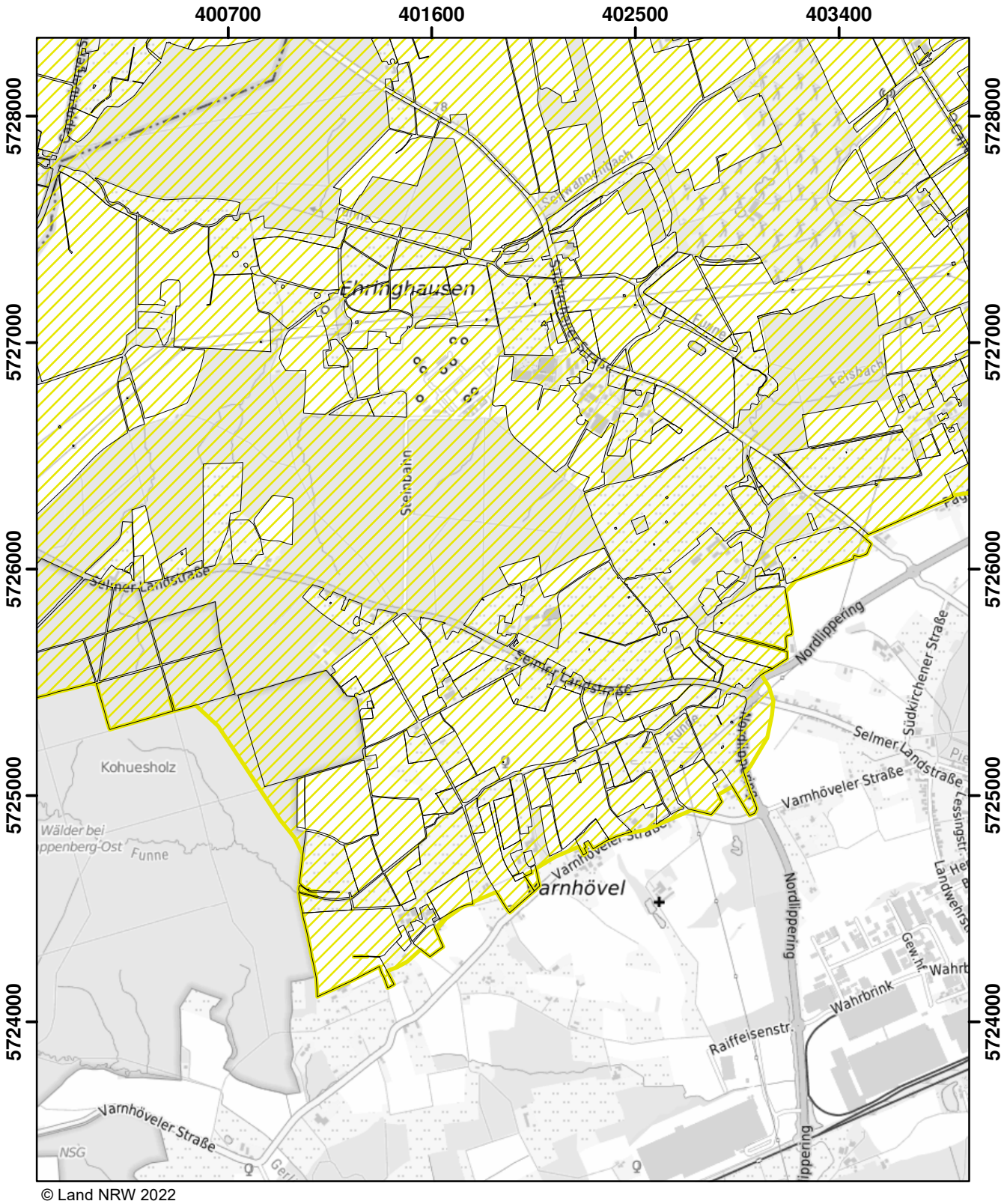

© Land NRW 2022

Mit Nitrat belastete Gebiete und eutrophierte Gebiete nach § 13a DüV, Stand Dezember 2022

- eutrophierte Gebiete nach § 13 AVV
- nitratbelastete Gebiete nach § 7 AVV
- "betroffene Feldblockflächen" in nitratbelasteten/eutrophierten Gebieten
- Staats-, Landesgrenze

0 0,5 1 1,5 Kilometer

Blatt: S30	Erstellt: 11.11.2022
Maßstab: 1:25.000	
Landesamt für Natur, Umwelt und Verbraucherschutz	

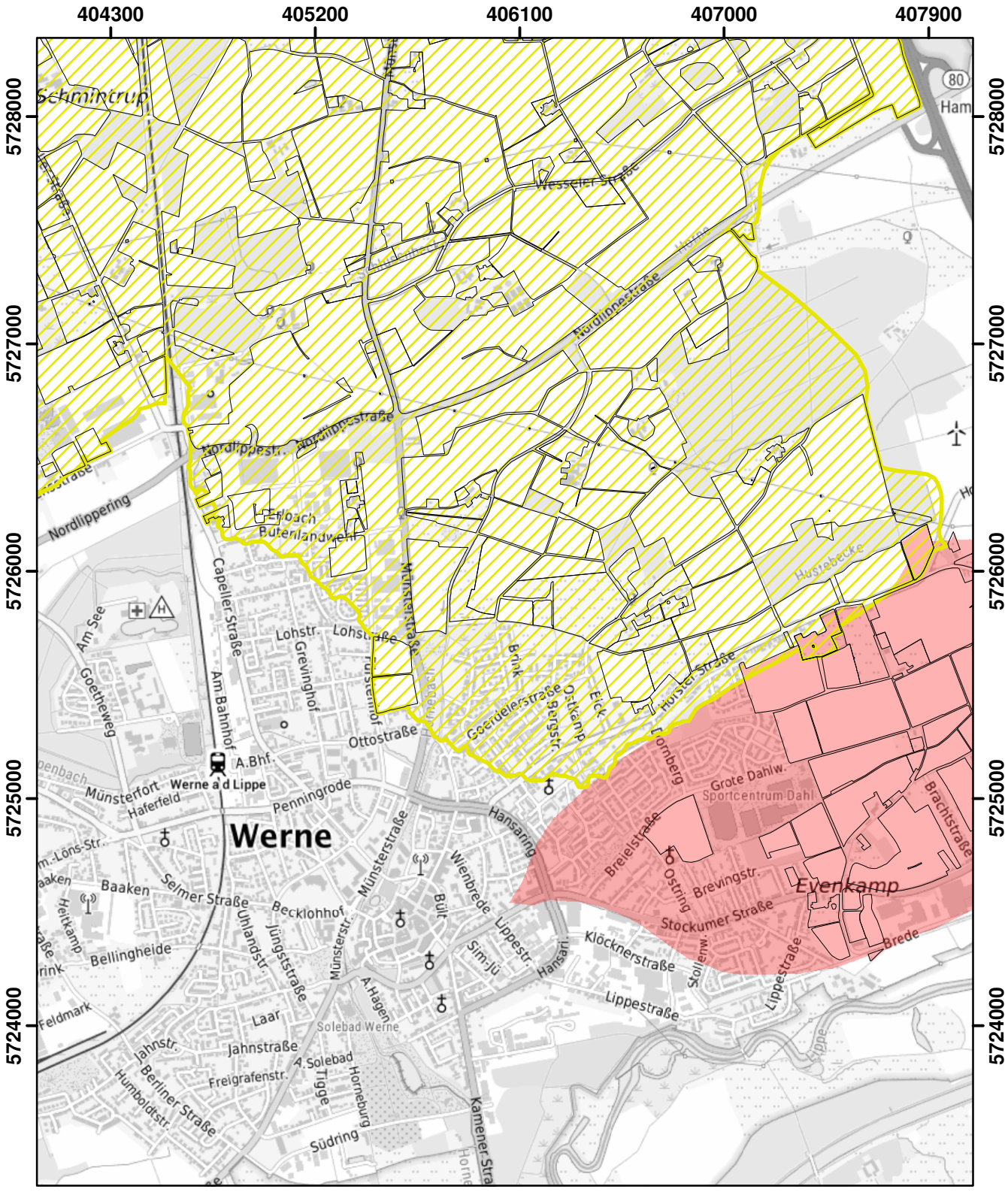

© Land NRW 2022

Mit Nitrat belastete Gebiete und eutrophierte Gebiete nach § 13a DüV, Stand Dezember 2022

- eutrophierte Gebiete nach § 13 AVV
- nitratbelastete Gebiete nach § 7 AVV
- "betroffene Feldblockflächen" in nitratbelasteten/eutrophierten Gebieten
- Staats-, Landesgrenze

0 0,5 1 1,5 Kilometer

Blatt: S31	Erstellt: 11.11.2022
Maßstab: 1:25.000	
Landesamt für Natur, Umwelt und Verbraucherschutz	

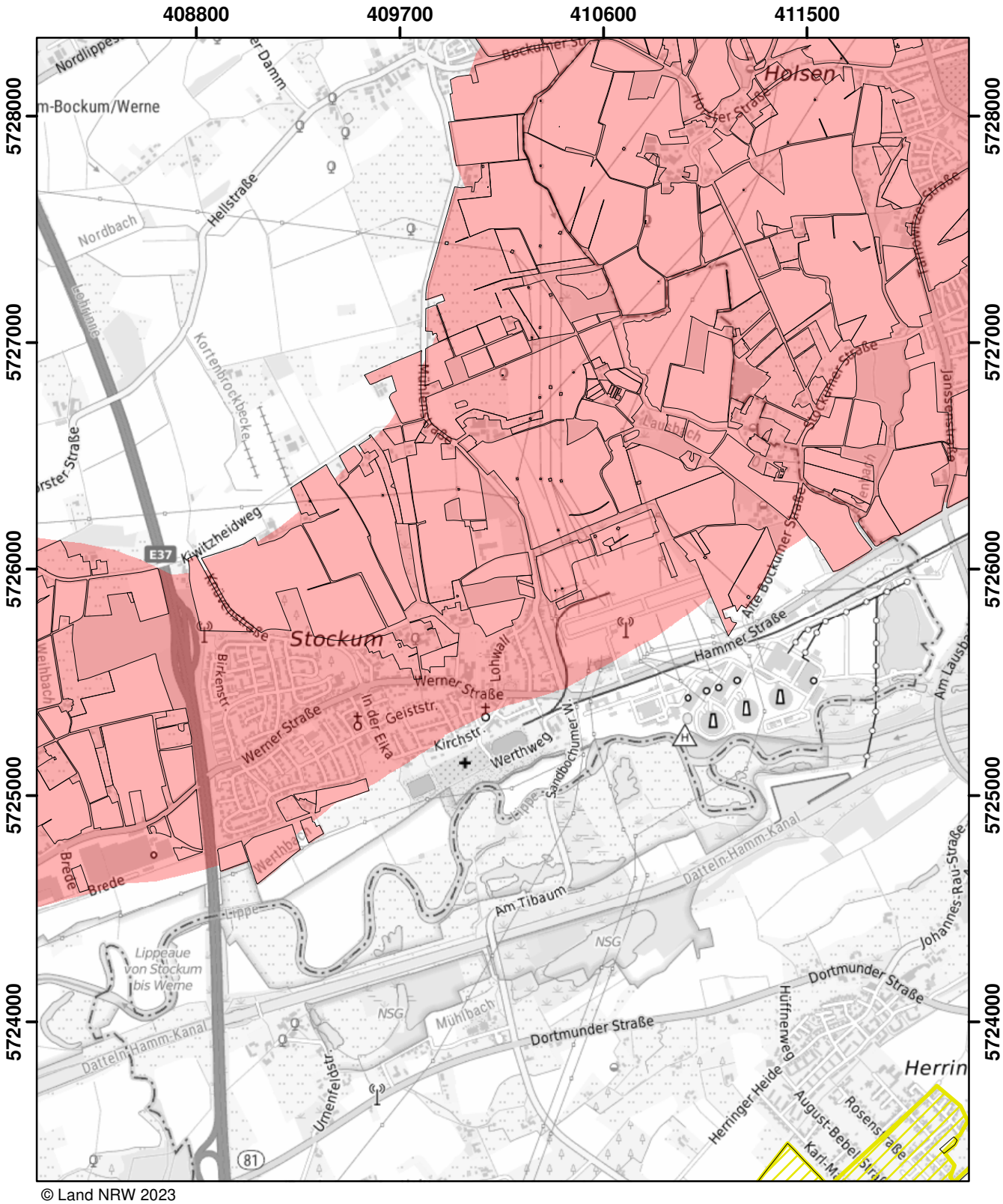

© Land NRW 2023

Mit Nitrat belastete Gebiete und eutrophierte Gebiete nach § 13a DüV, Stand Januar 2025

- eutrophierte Gebiete nach § 13 AVV GeA
- mit Nitrat belastete Gebiete nach § 7 AVV GeA
- "betroffene Feldblockflächen" in nitratbelasteten/eutrophierten Gebieten
- Staats-, Landesgrenze

0 — 0,5 — 1 — 1,5 Kilometer

Blatt: S32	Erstellt: 14.11.2024
Maßstab: 1:25.000	
Landesamt für Natur, Umwelt und Verbraucherschutz	

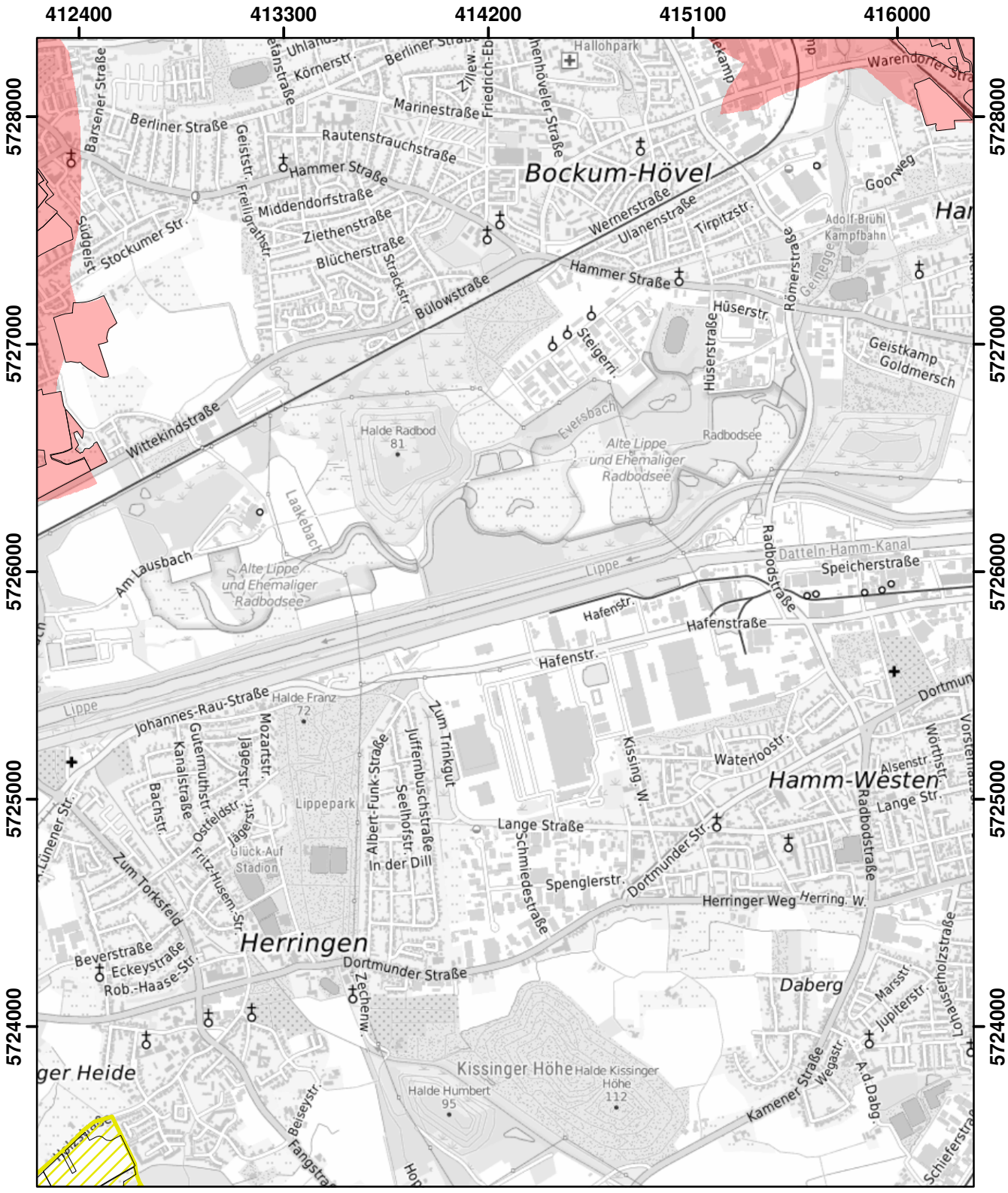

© Land NRW 2022

Mit Nitrat belastete Gebiete und eutrophierte Gebiete nach § 13a DüV, Stand Dezember 2022

- eutrophierte Gebiete nach § 13 AVV
- nitratbelastete Gebiete nach § 7 AVV
- "betroffene Feldblockflächen" in nitratbelasteten/eutrophierten Gebieten
- Staats-, Landesgrenze

0 0,5 1 1,5 Kilometer

Blatt: S33	Erstellt: 11.11.2022
Maßstab: 1:25.000	
Landesamt für Natur, Umwelt und Verbraucherschutz	

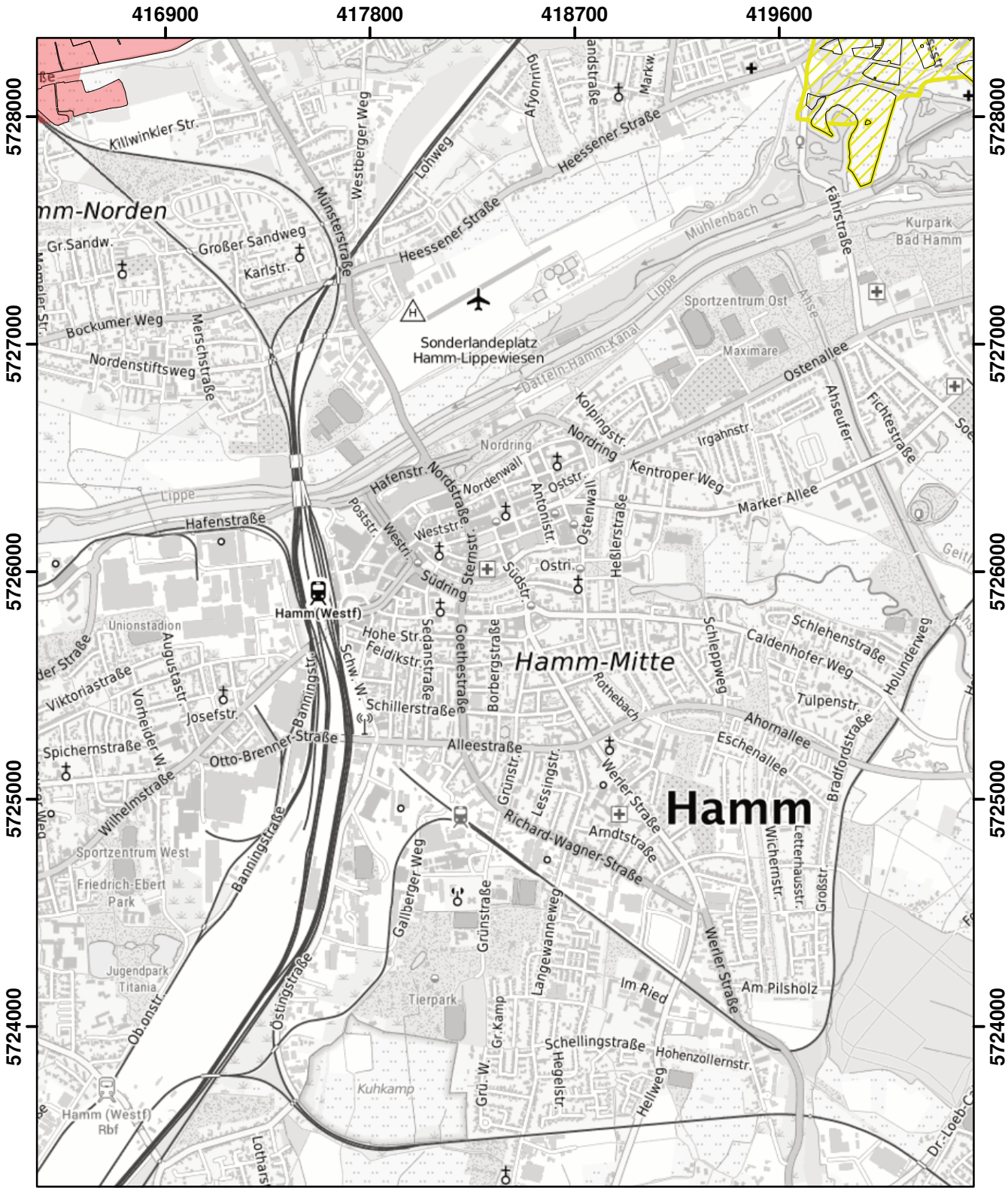

© Land NRW 2023

Mit Nitrat belastete Gebiete und eutrophierte Gebiete nach § 13a DüV, Stand Januar 2024

- eutrophierte Gebiete nach § 13 AVV GeA
- nitratbelastete Gebiete nach § 7 AVV GeA
- "betroffene Feldblockflächen" in nitratbelasteten/eutrophierten Gebieten
- Staats-, Landesgrenze

Kilometer
0 0,5 1 1,5

Blatt: S34	Erstellt: 10.11.2023
Maßstab: 1:25.000	
Landesamt für Natur, Umwelt und Verbraucherschutz	

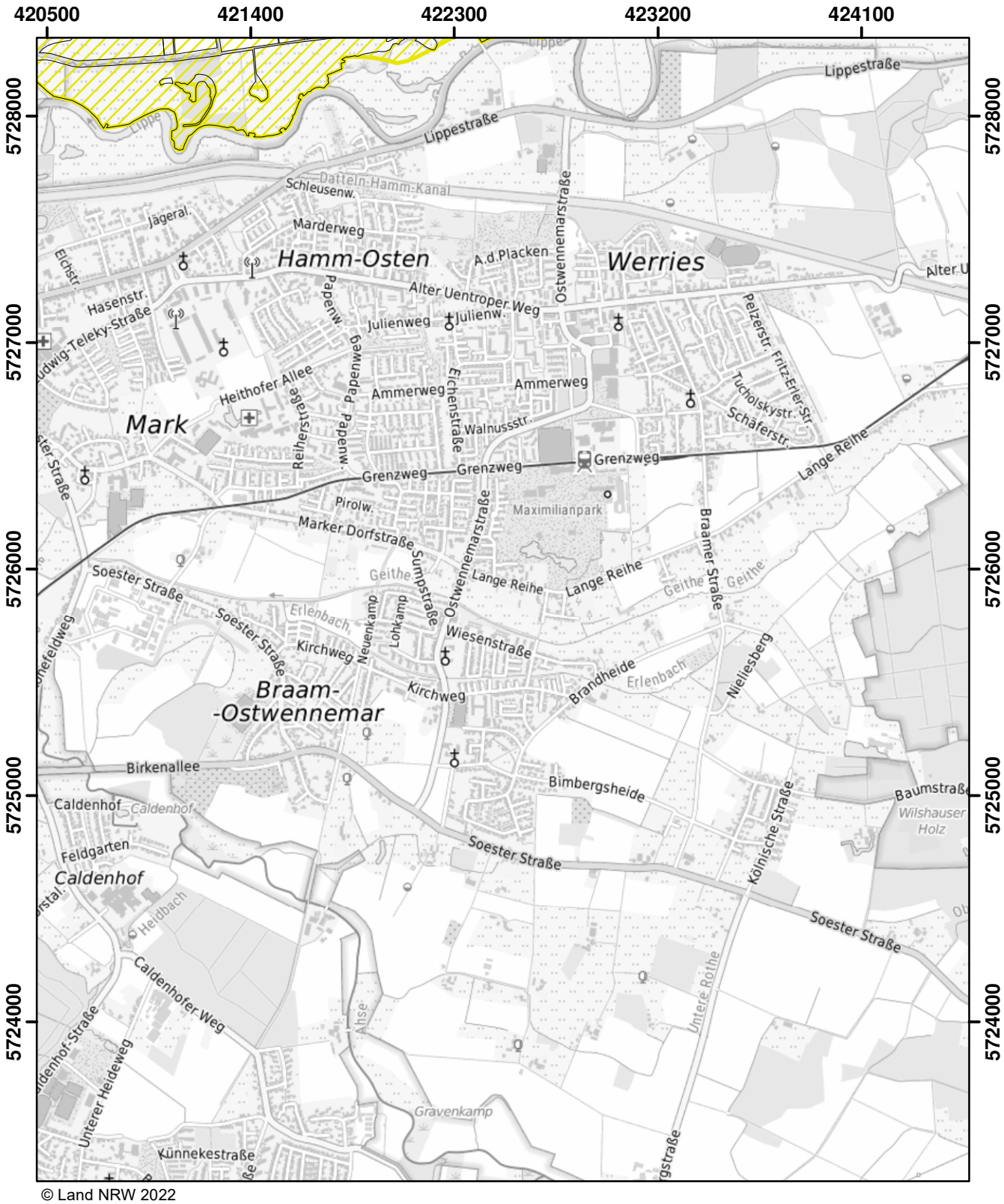

© Land NRW 2022

Mit Nitrat belastete Gebiete und eutrophierte Gebiete nach § 13a DüV, Stand Dezember 2022

- eutrophierte Gebiete nach § 13 AVV
- nitratbelastete Gebiete nach § 7 AVV
- "betroffene Feldblockflächen" in nitratbelasteten/eutrophierten Gebieten
- Staats-, Landesgrenze

0 0,5 1 1,5 Kilometer

Blatt: S35	Erstellt: 11.11.2022
Maßstab: 1:25.000	
Landesamt für Natur, Umwelt und Verbraucherschutz	

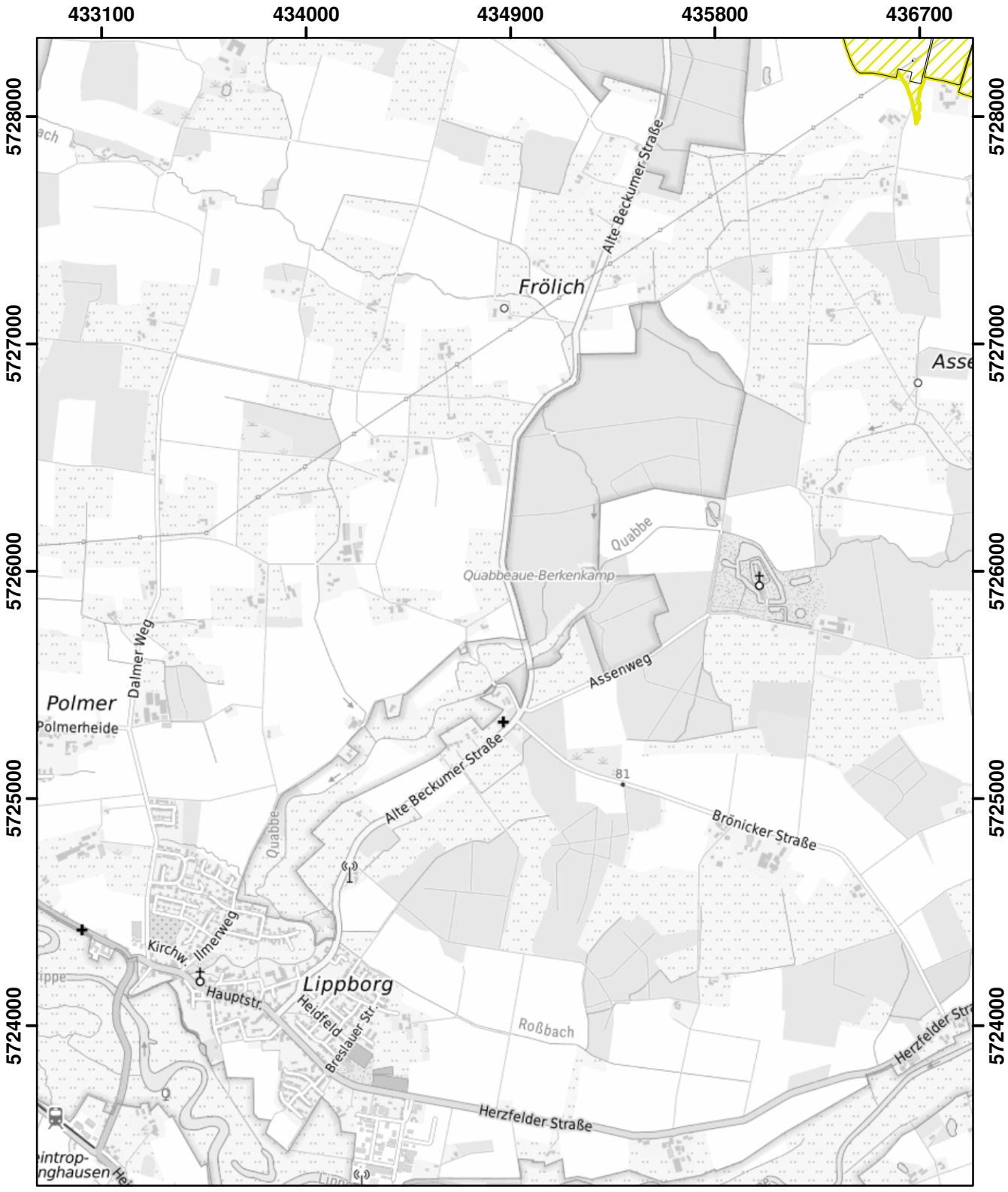

© Land NRW 2022

Mit Nitrat belastete Gebiete und eutrophierte Gebiete nach § 13a DüV, Stand Dezember 2022

- eutrophierte Gebiete nach § 13 AVV
- nitratbelastete Gebiete nach § 7 AVV
- "betroffene Feldblockflächen" in nitratbelasteten/eutrophierten Gebieten
- Staats-, Landesgrenze

0 0,5 1 1,5 Kilometer

Blatt: S38	Erstellt: 11.11.2022
Maßstab: 1:25.000	
Landesamt für Natur, Umwelt und Verbraucherschutz	

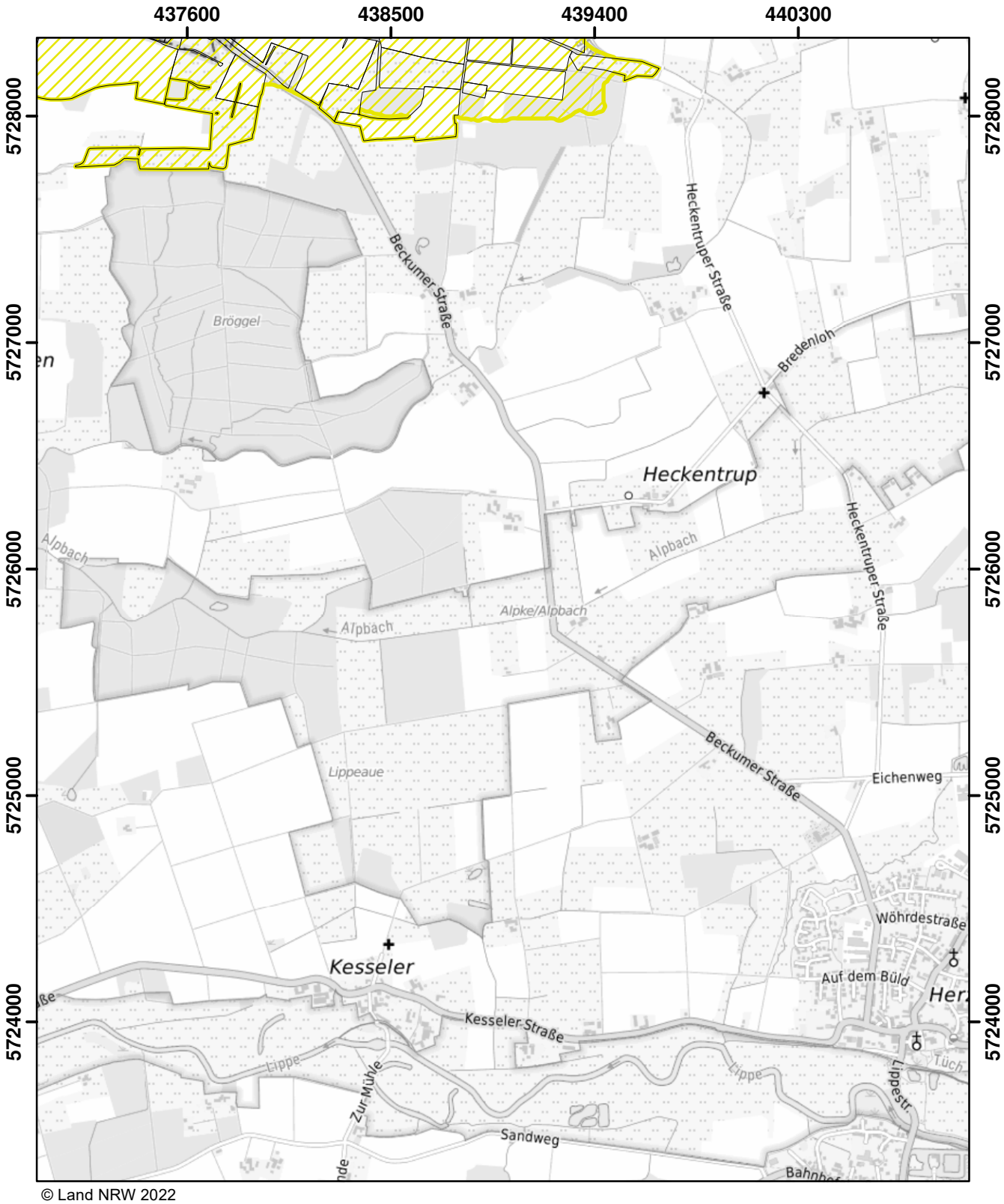

© Land NRW 2022

Mit Nitrat belastete Gebiete und eutrophierte Gebiete nach § 13a DüV, Stand Dezember 2022

- eutrophierte Gebiete nach § 13 AVV
- nitratbelastete Gebiete nach § 7 AVV
- "betroffene Feldblockflächen" in nitratbelasteten/eutrophierten Gebieten
- Staats-, Landesgrenze

0 0,5 1 1,5 Kilometer

Blatt: S39	Erstellt: 11.11.2022
Maßstab: 1:25.000	
Landesamt für Natur, Umwelt und Verbraucherschutz	

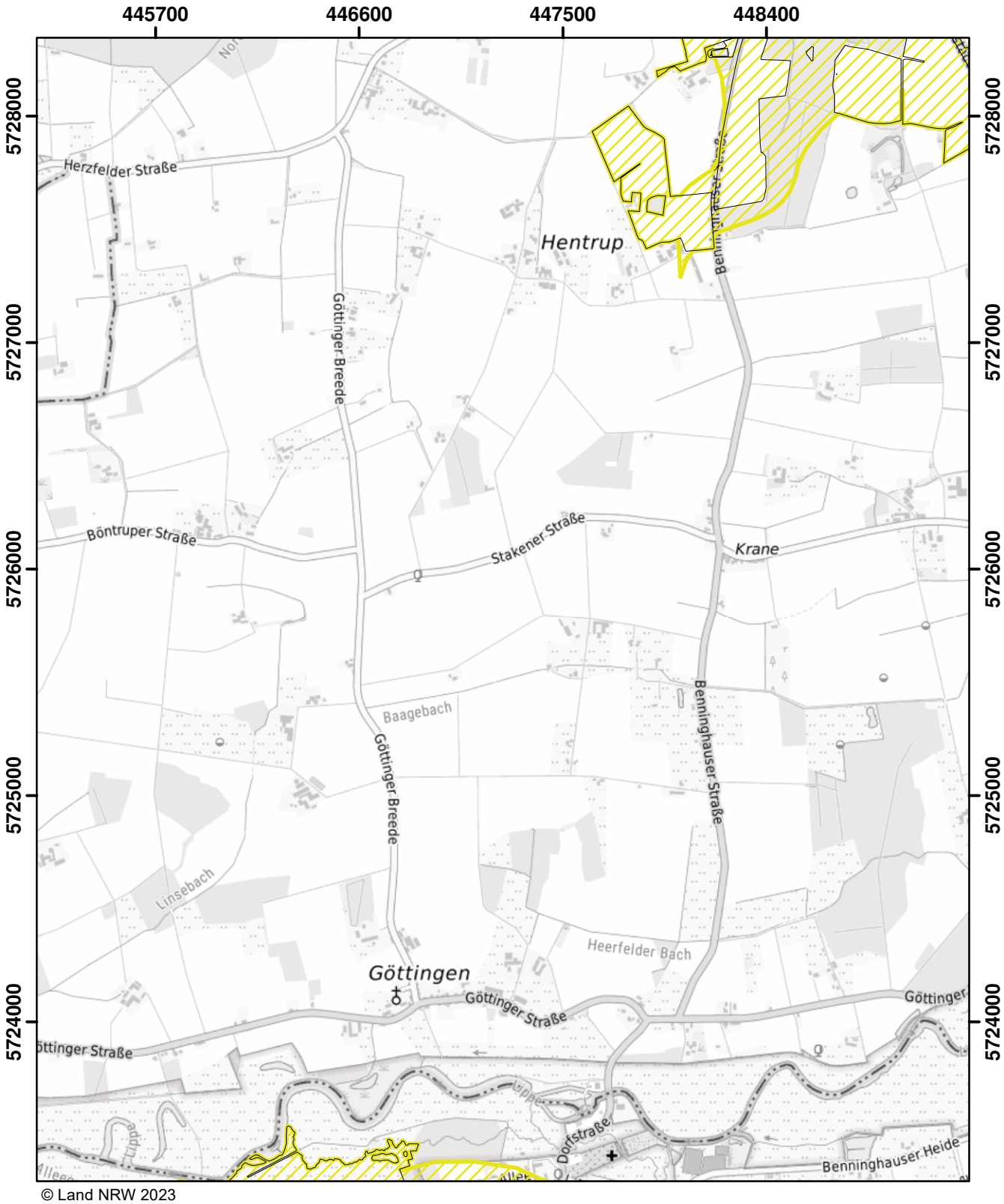

© Land NRW 2023

Mit Nitrat belastete Gebiete und eutrophierte Gebiete nach § 13a DüV, Stand Januar 2024

- eutrophierte Gebiete nach § 13 AVV GeA
- nitratbelastete Gebiete nach § 7 AVV GeA
- "betroffene Feldblockflächen" in nitratbelasteten/eutrophierten Gebieten
- Staats-, Landesgrenze

0 0,5 1 1,5 Kilometer

Blatt: S41	Erstellt: 10.11.2023
Maßstab: 1:25.000	
Landesamt für Natur, Umwelt und Verbraucherschutz	

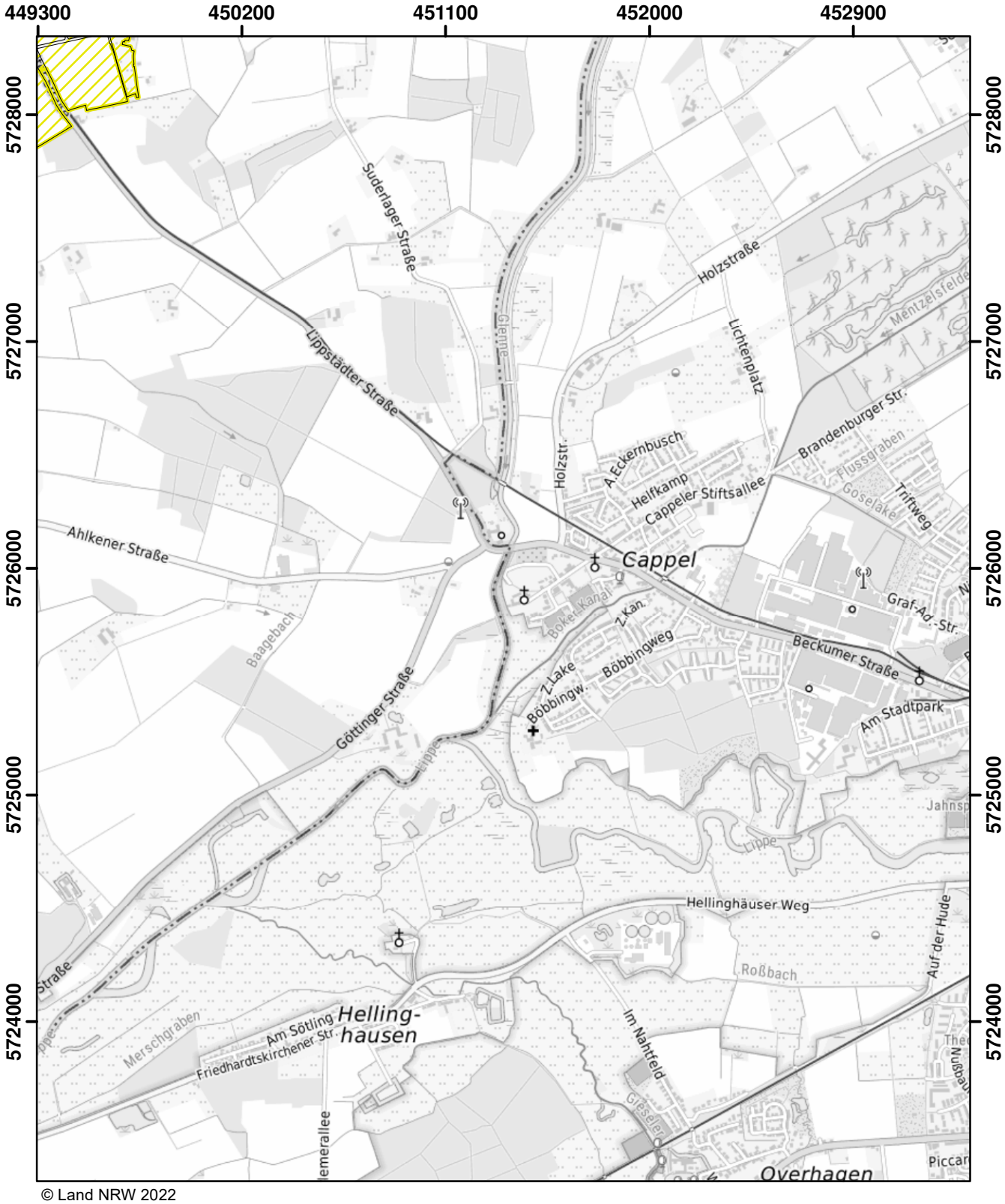

© Land NRW 2022

Mit Nitrat belastete Gebiete und eutrophierte Gebiete nach § 13a DüV, Stand Dezember 2022

- eutrophierte Gebiete nach § 13 AVV
- nitratbelastete Gebiete nach § 7 AVV
- "betroffene Feldblockflächen" in nitratbelasteten/eutrophierten Gebieten
- Staats-, Landesgrenze

0 0,5 1 1,5 Kilometer

Blatt: S42	Erstellt: 11.11.2022
Maßstab: 1:25.000	
Landesamt für Natur, Umwelt und Verbraucherschutz	

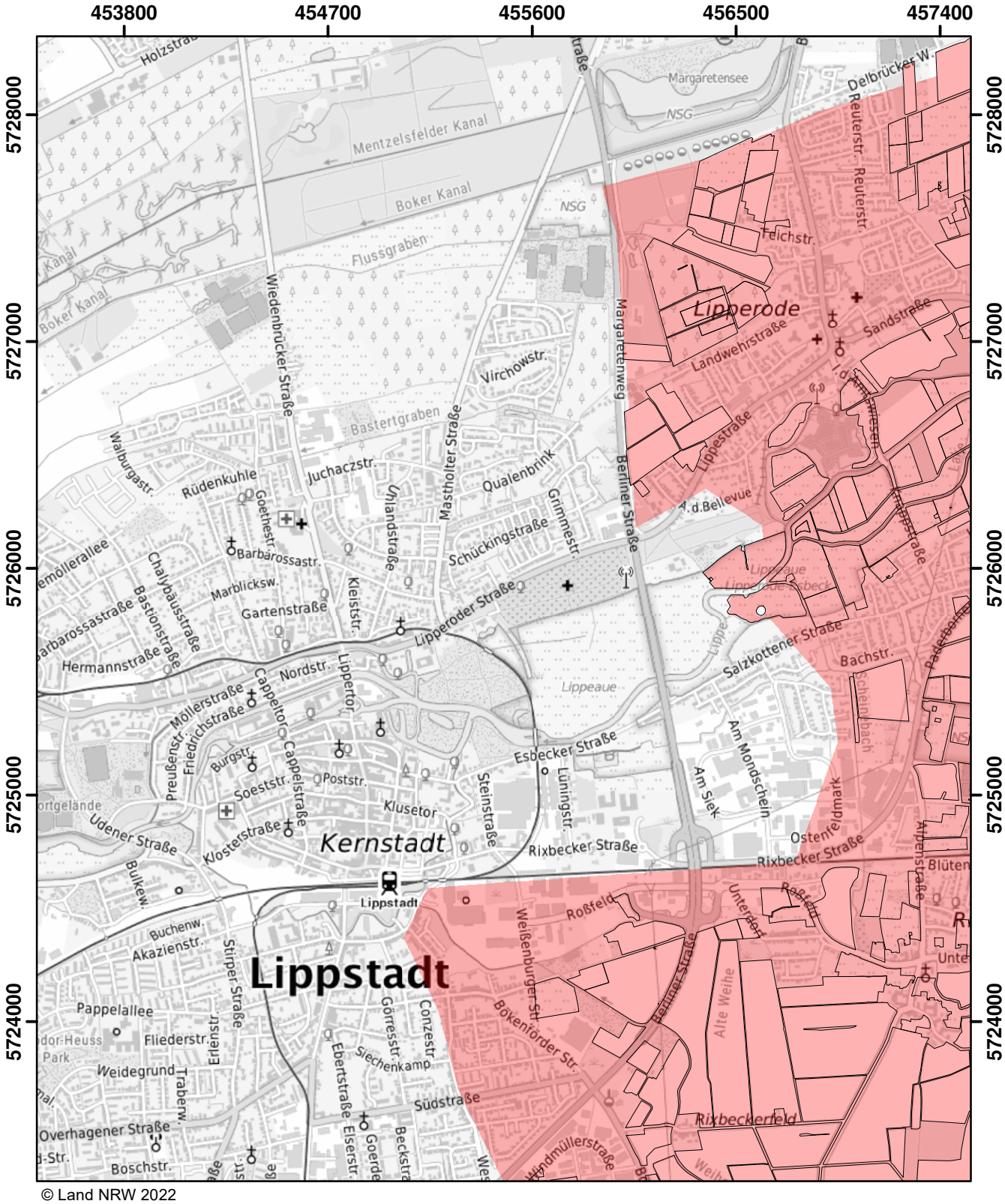

© Land NRW 2022

Mit Nitrat belastete Gebiete und eutrophierte Gebiete nach § 13a DüV, Stand Dezember 2022

- eutrophierte Gebiete nach § 13 AVV
- nitratbelastete Gebiete nach § 7 AVV
- "betroffene Feldblockflächen" in nitratbelasteten/eutrophierten Gebieten
- Staats-, Landesgrenze

0 0,5 1 1,5 Kilometer

Blatt: S43	Erstellt: 11.11.2022
Maßstab: 1:25.000	
Landesamt für Natur, Umwelt und Verbraucherschutz	

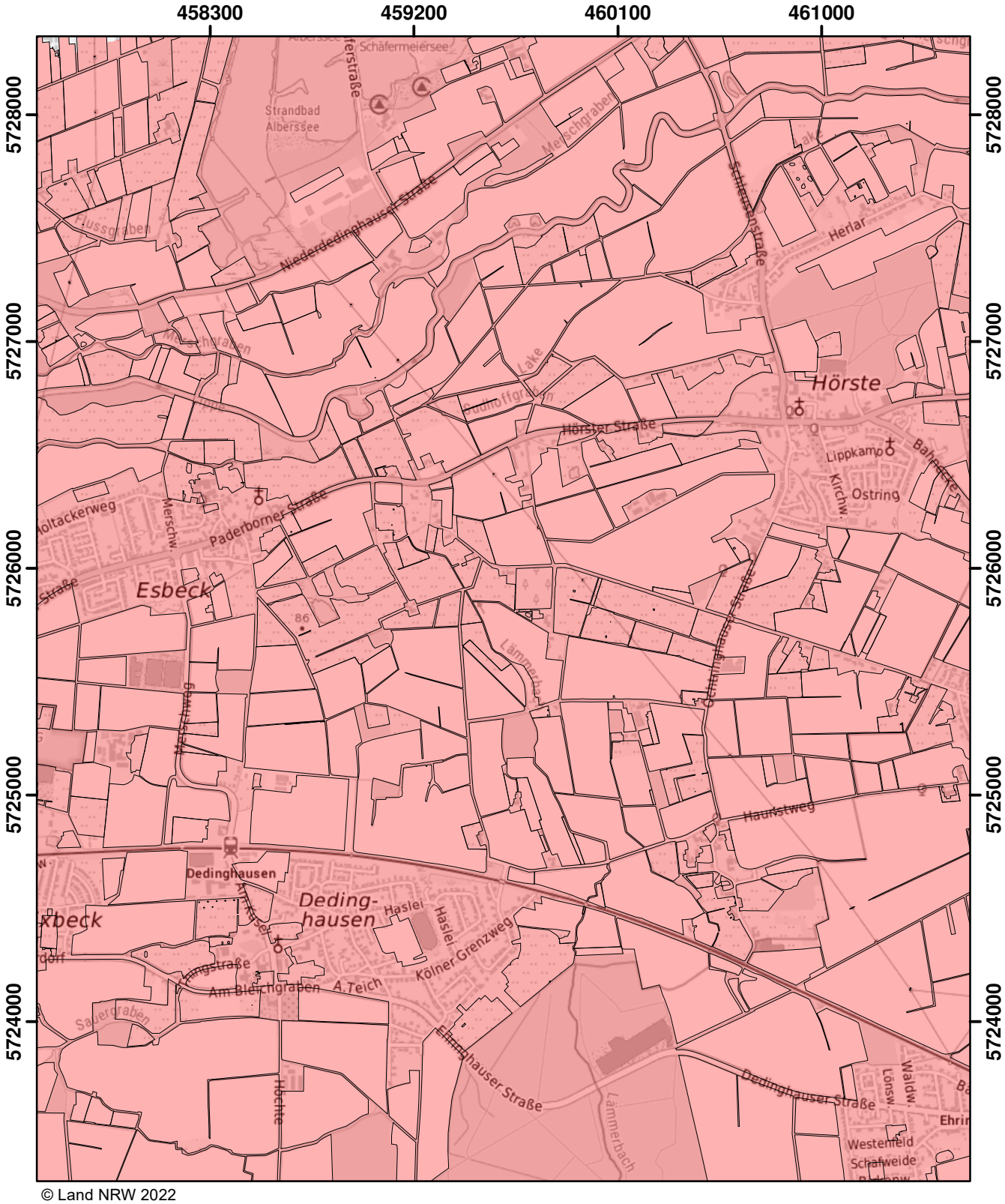

© Land NRW 2022

Mit Nitrat belastete Gebiete und eutrophierte Gebiete nach § 13a DüV, Stand Dezember 2022

- eutrophierte Gebiete nach § 13 AVV
- nitratbelastete Gebiete nach § 7 AVV
- "betroffene Feldblockflächen" in nitratbelasteten/eutrophierten Gebieten
- Staats-, Landesgrenze

0 0,5 1 1,5 Kilometer

Blatt: S44	Erstellt: 11.11.2022
Maßstab: 1:25.000	
Landesamt für Natur, Umwelt und Verbraucherschutz	

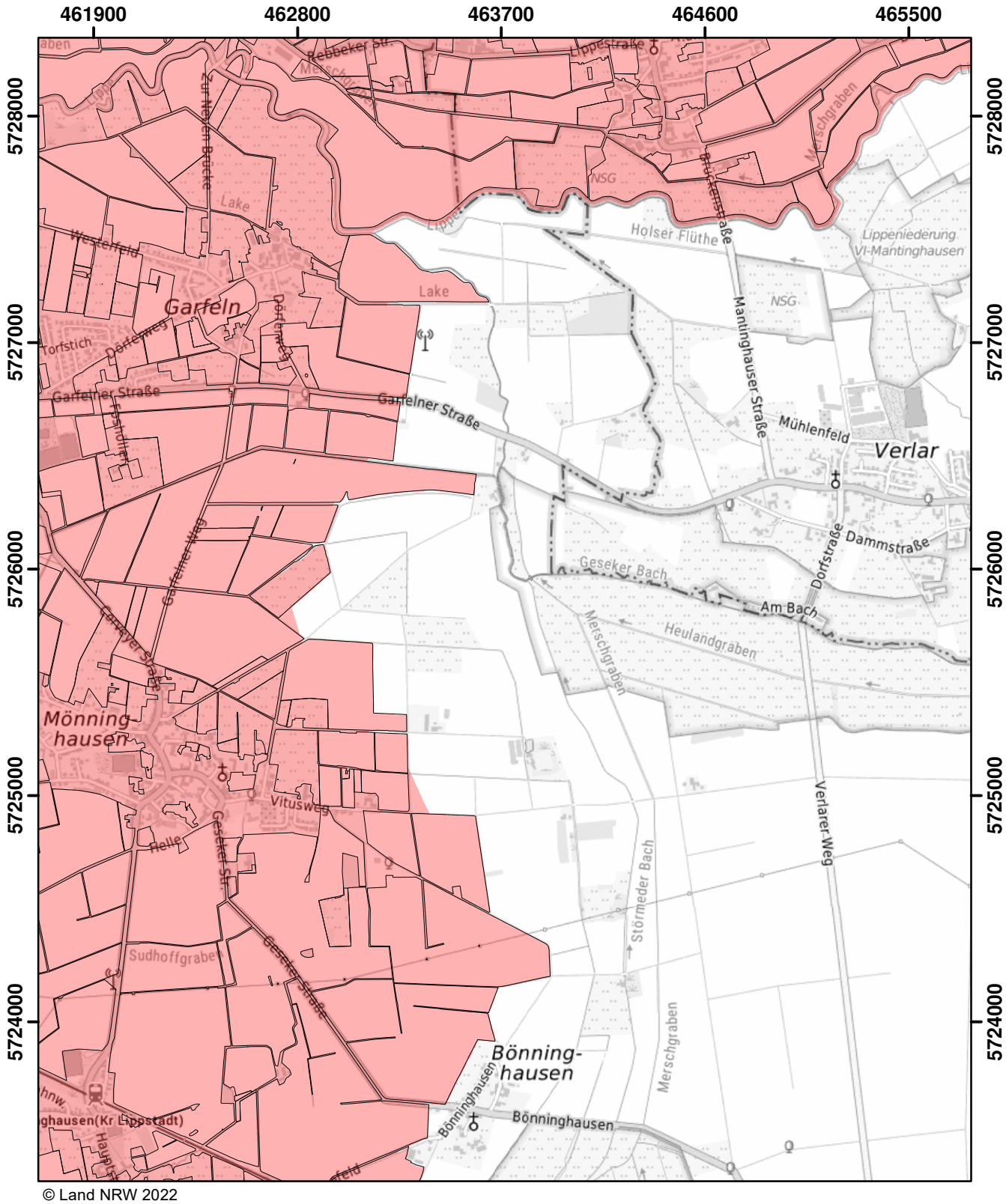

© Land NRW 2022

Mit Nitrat belastete Gebiete und eutrophierte Gebiete nach § 13a DüV, Stand Dezember 2022

- eutrophierte Gebiete nach § 13 AVV
- nitratbelastete Gebiete nach § 7 AVV
- "betroffene Feldblockflächen" in nitratbelasteten/eutrophierten Gebieten
- Staats-, Landesgrenze

0 0,5 1 1,5 Kilometer

Blatt: S45	Erstellt: 11.11.2022
Maßstab: 1:25.000	
Landesamt für Natur, Umwelt und Verbraucherschutz	

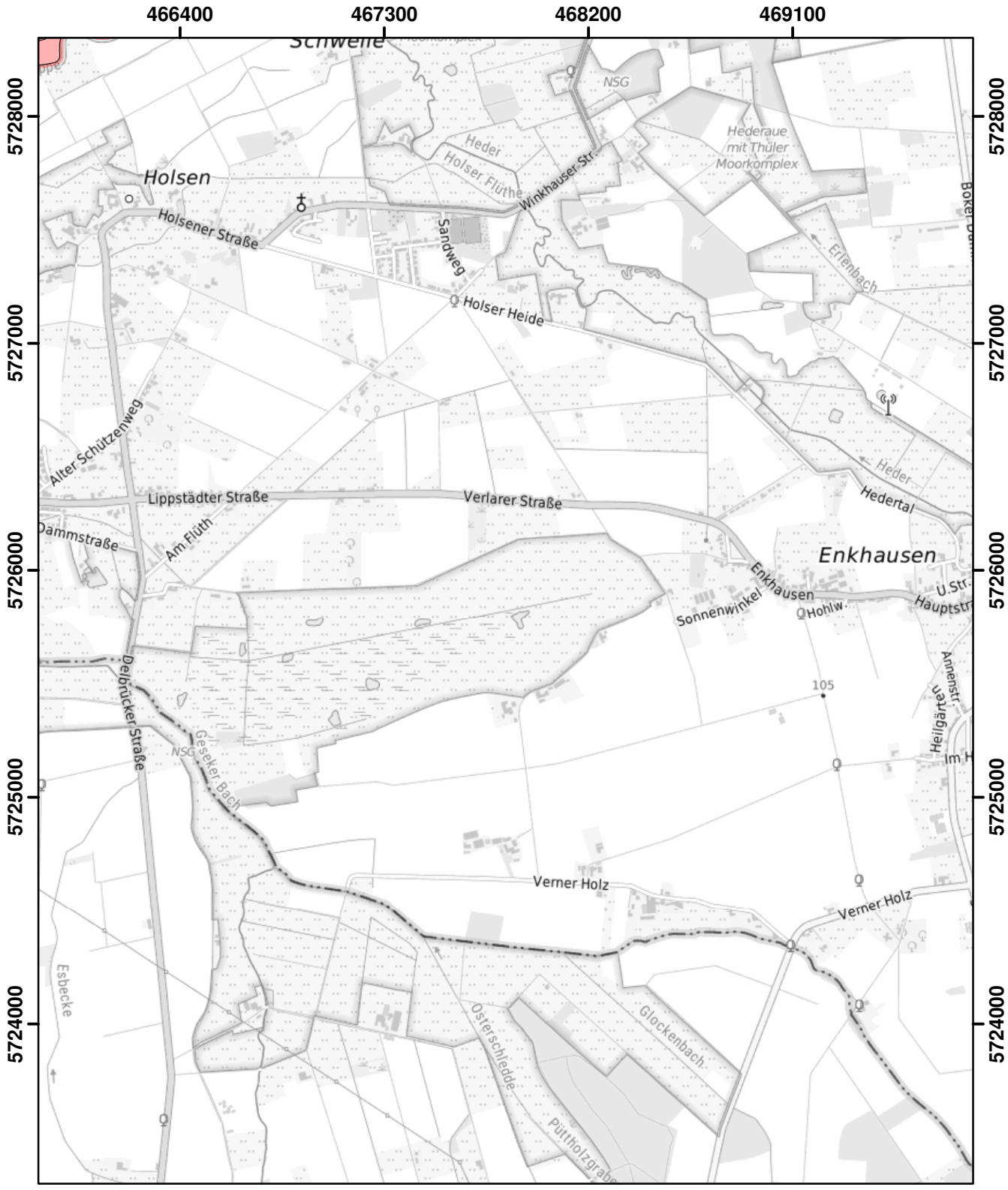

© Land NRW 2022

Mit Nitrat belastete Gebiete und eutrophierte Gebiete nach § 13a DüV, Stand Dezember 2022

- eutrophierte Gebiete nach § 13 AVV
- nitratbelastete Gebiete nach § 7 AVV
- "betroffene Feldblockflächen" in nitratbelasteten/eutrophierten Gebieten
- Staats-, Landesgrenze

0 0,5 1 1,5 Kilometer

Blatt: S46	Erstellt: 11.11.2022
Maßstab: 1:25.000	
Landesamt für Natur, Umwelt und Verbraucherschutz	

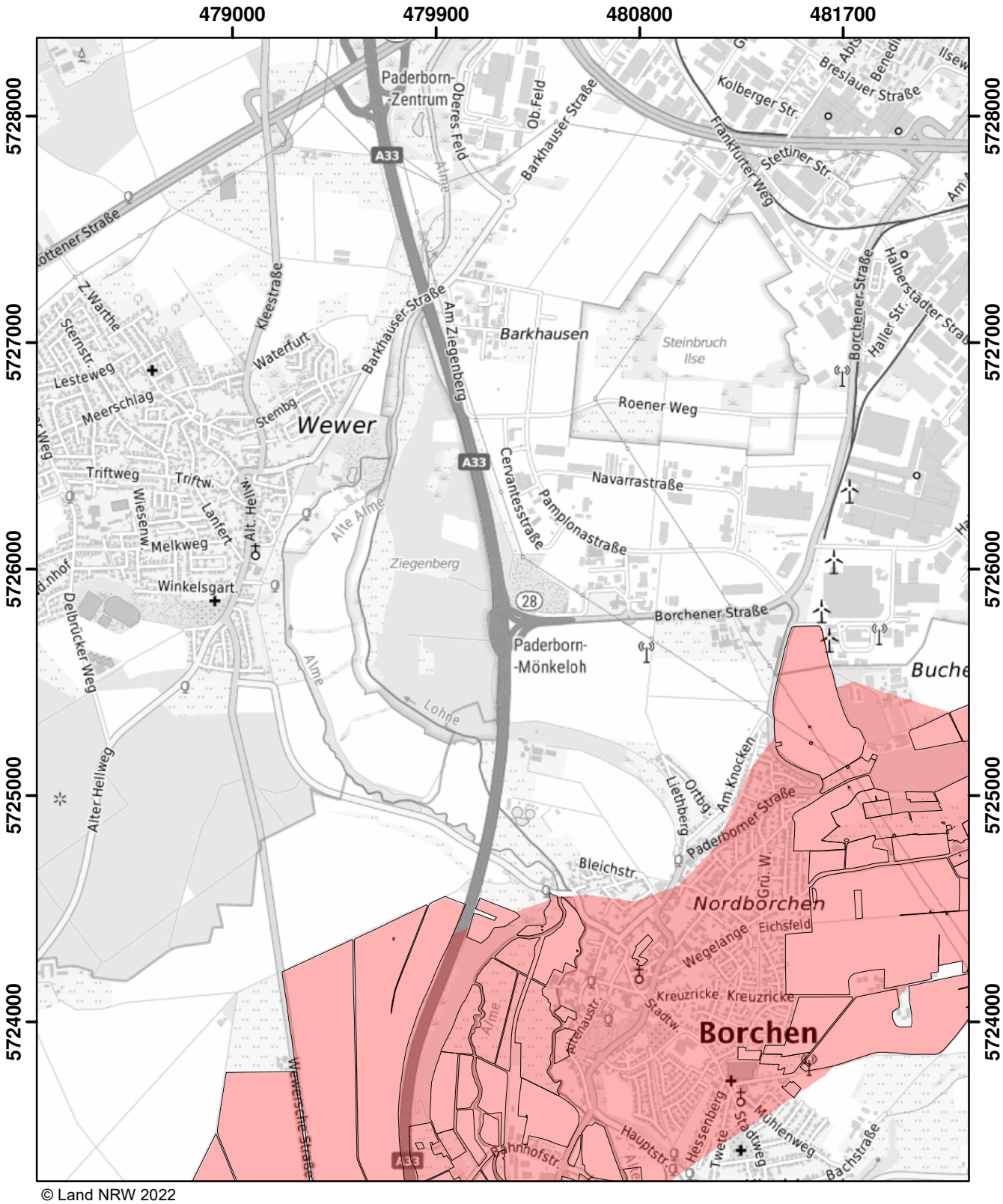

© Land NRW 2022

Mit Nitrat belastete Gebiete und eutrophierte Gebiete nach § 13a DüV, Stand Dezember 2022

- eutrophierte Gebiete nach § 13 AVV
- nitratbelastete Gebiete nach § 7 AVV
- "betroffene Feldblockflächen" in nitratbelasteten/eutrophierten Gebieten
- Staats-, Landesgrenze

Kilometer
0 0,5 1 1,5

Blatt: S49	Erstellt: 11.11.2022
Maßstab: 1:25.000	
Landesamt für Natur, Umwelt und Verbraucherschutz	

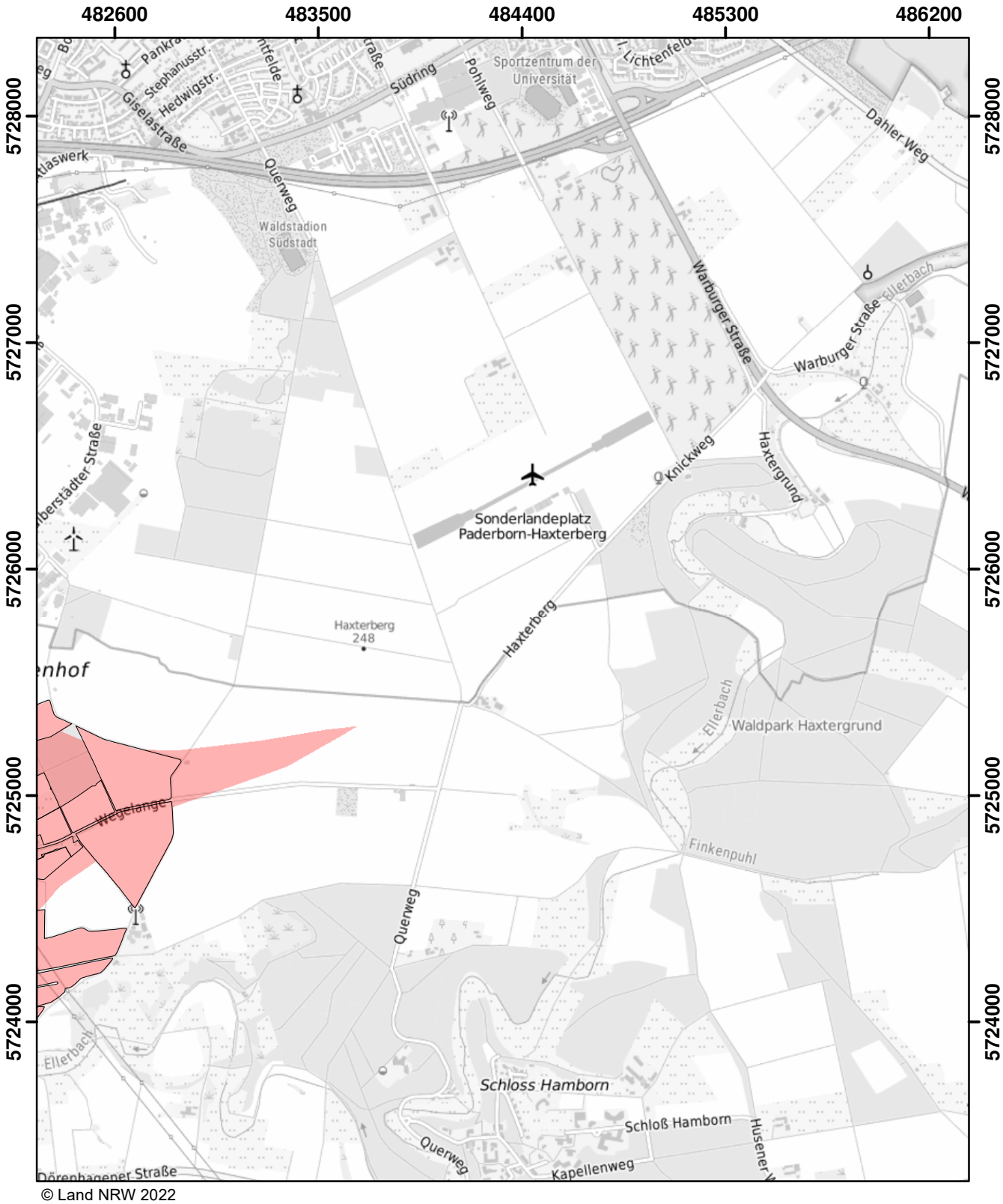

© Land NRW 2022

Mit Nitrat belastete Gebiete und eutrophierte Gebiete nach § 13a DüV, Stand Dezember 2022

- eutrophierte Gebiete nach § 13 AVV
- nitratbelastete Gebiete nach § 7 AVV
- "betroffene Feldblockflächen" in nitratbelasteten/eutrophierten Gebieten
- Staats-, Landesgrenze

0 0,5 1 1,5 Kilometer

Blatt: S50	Erstellt: 11.11.2022
Maßstab: 1:25.000	
Landesamt für Natur, Umwelt und Verbraucherschutz	

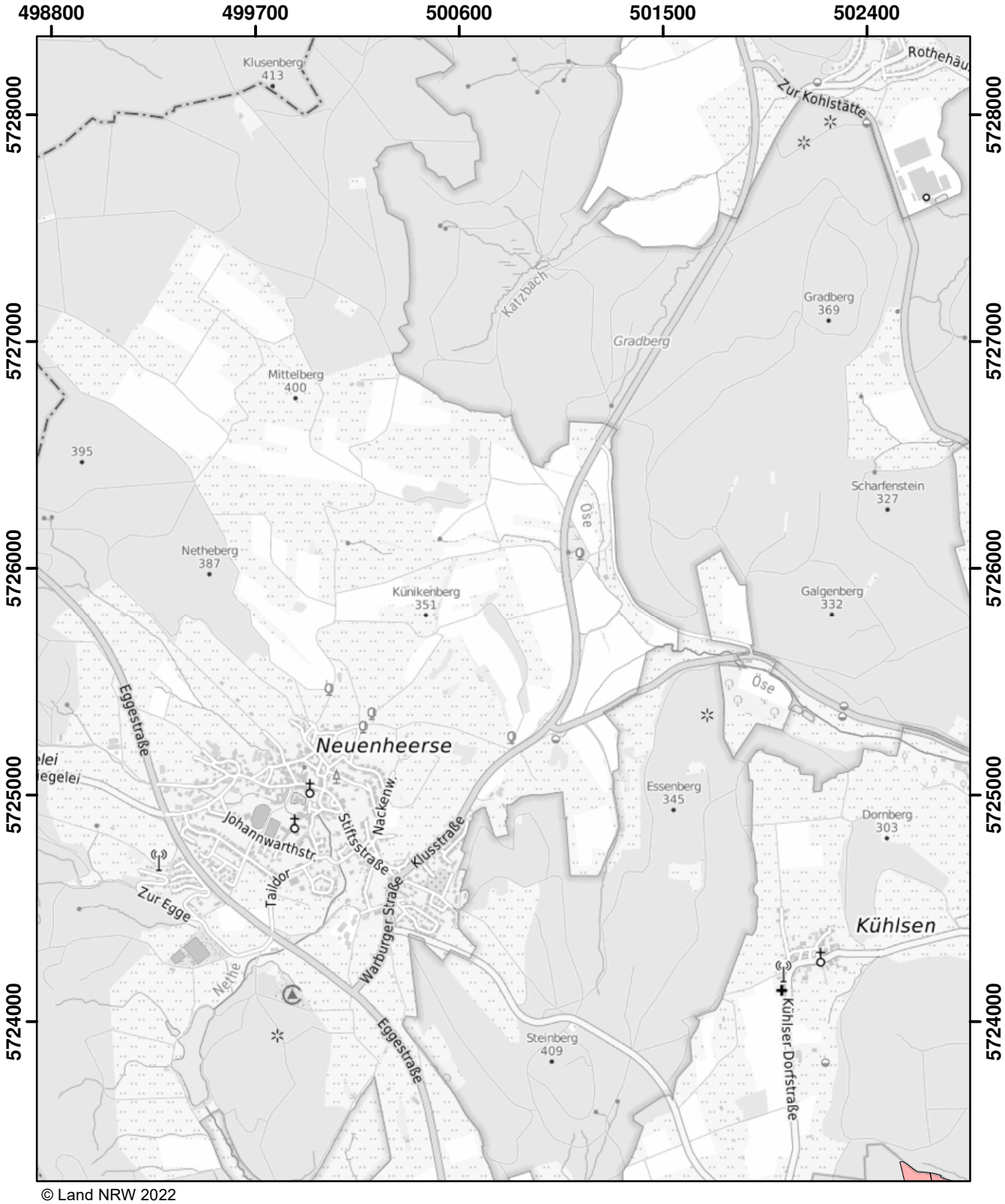

© Land NRW 2022

Mit Nitrat belastete Gebiete und eutrophierte Gebiete nach § 13a DüV, Stand Dezember 2022

- eutrophierte Gebiete nach § 13 AVV
- nitratbelastete Gebiete nach § 7 AVV
- "betroffene Feldblockflächen" in nitratbelasteten/eutrophierten Gebieten
- Staats-, Landesgrenze

Kilometer
0 0,5 1 1,5

Blatt: S54	Erstellt: 11.11.2022
Maßstab: 1:25.000	
Landesamt für Natur, Umwelt und Verbraucherschutz	

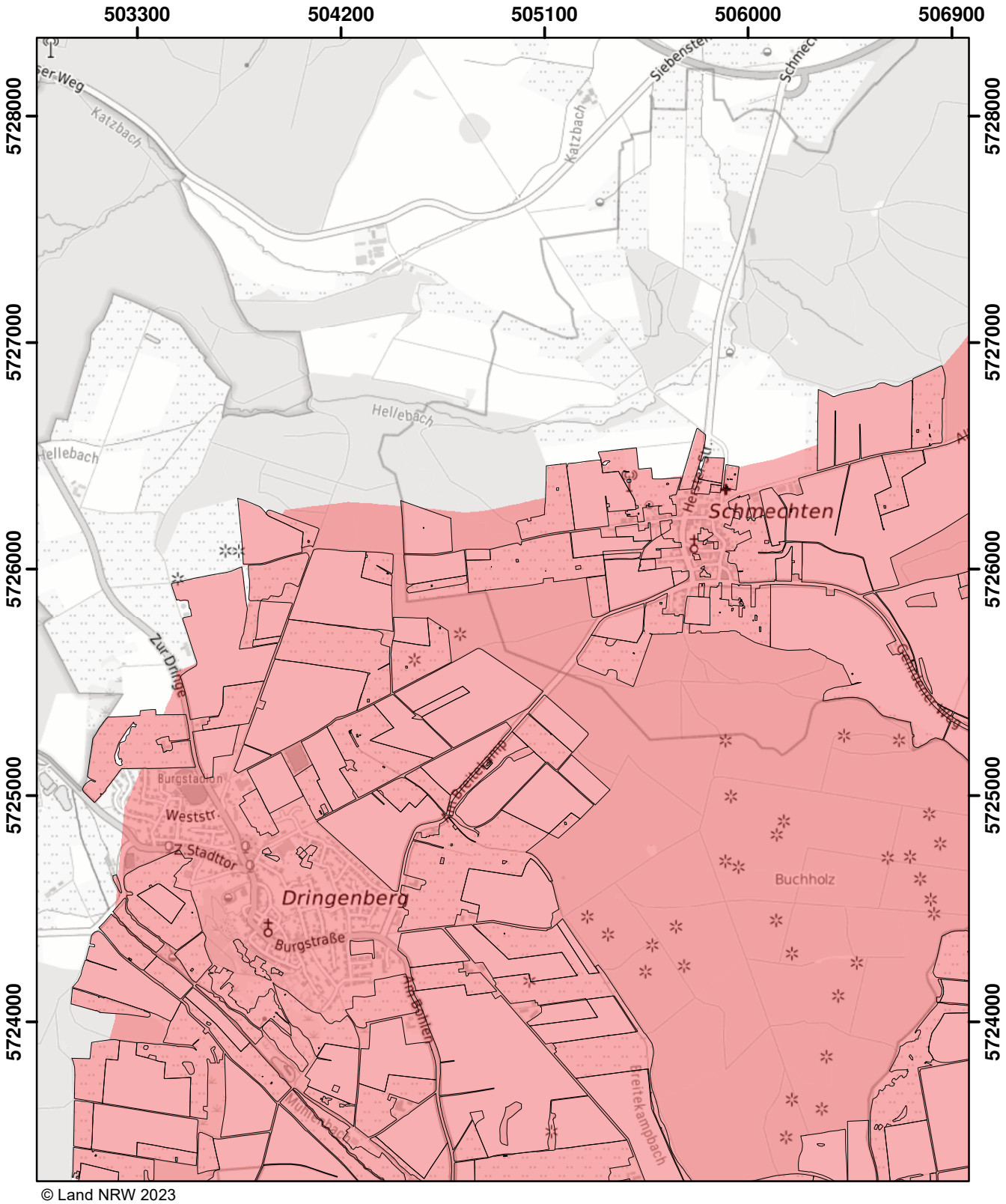

© Land NRW 2023

Mit Nitrat belastete Gebiete und eutrophierte Gebiete nach § 13a DüV, Stand Januar 2024

- eutrophierte Gebiete nach § 13 AVV GeA
- nitratbelastete Gebiete nach § 7 AVV GeA
- "betroffene Feldblockflächen" in nitratbelasteten/eutrophierten Gebieten
- Staats-, Landesgrenze

Kilometer
0 0,5 1 1,5

Blatt: S55	Erstellt: 10.11.2023
Maßstab: 1:25.000	
Landesamt für Natur, Umwelt und Verbraucherschutz	

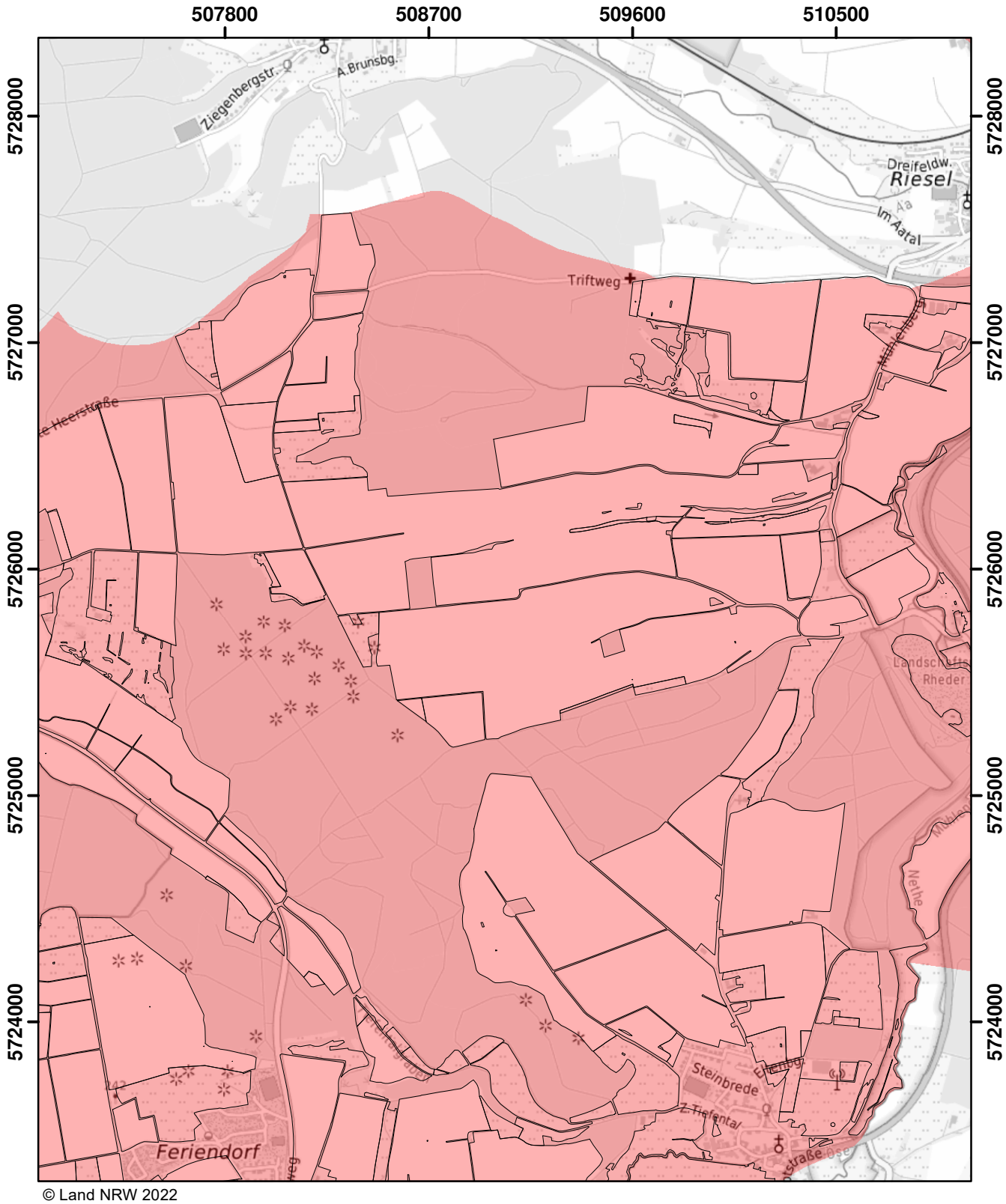

© Land NRW 2022

Mit Nitrat belastete Gebiete und eutrophierte Gebiete nach § 13a DüV, Stand Dezember 2022

- eutrophierte Gebiete nach § 13 AVV
- nitratbelastete Gebiete nach § 7 AVV
- "betroffene Feldblockflächen" in nitratbelasteten/eutrophierten Gebieten
- Staats-, Landesgrenze

0 0,5 1 1,5 Kilometer

Blatt: S56	Erstellt: 11.11.2022
Maßstab: 1:25.000	
Landesamt für Natur, Umwelt und Verbraucherschutz	

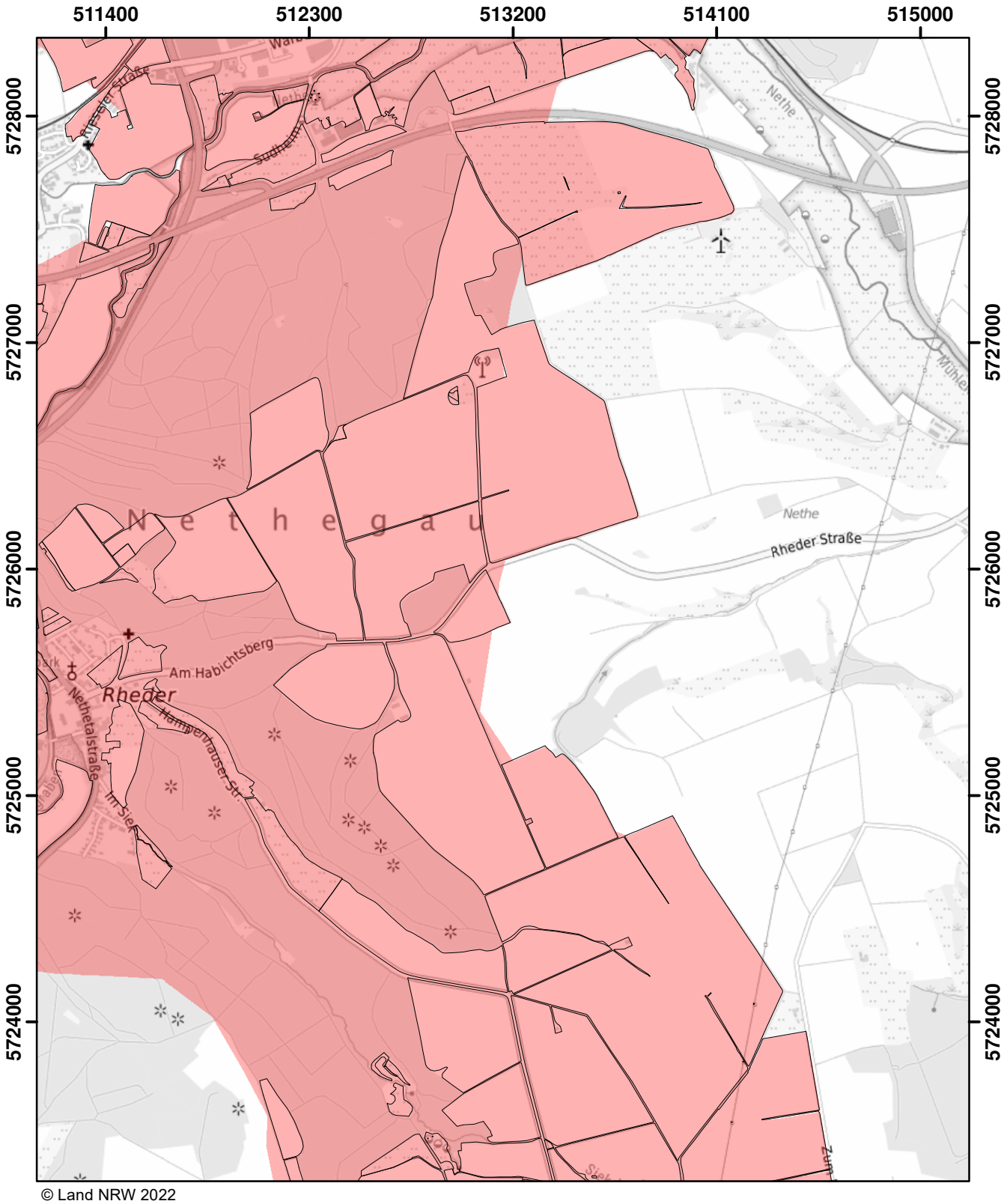

© Land NRW 2022

Mit Nitrat belastete Gebiete und eutrophierte Gebiete nach § 13a DüV, Stand Dezember 2022

- eutrophierte Gebiete nach § 13 AVV
- nitratbelastete Gebiete nach § 7 AVV
- "betroffene Feldblockflächen" in nitratbelasteten/eutrophierten Gebieten
- Staats-, Landesgrenze

0 — 0,5 — 1 — 1,5 Kilometer

Blatt: S57	Erstellt: 11.11.2022
Maßstab: 1:25.000	
Landesamt für Natur, Umwelt und Verbraucherschutz	

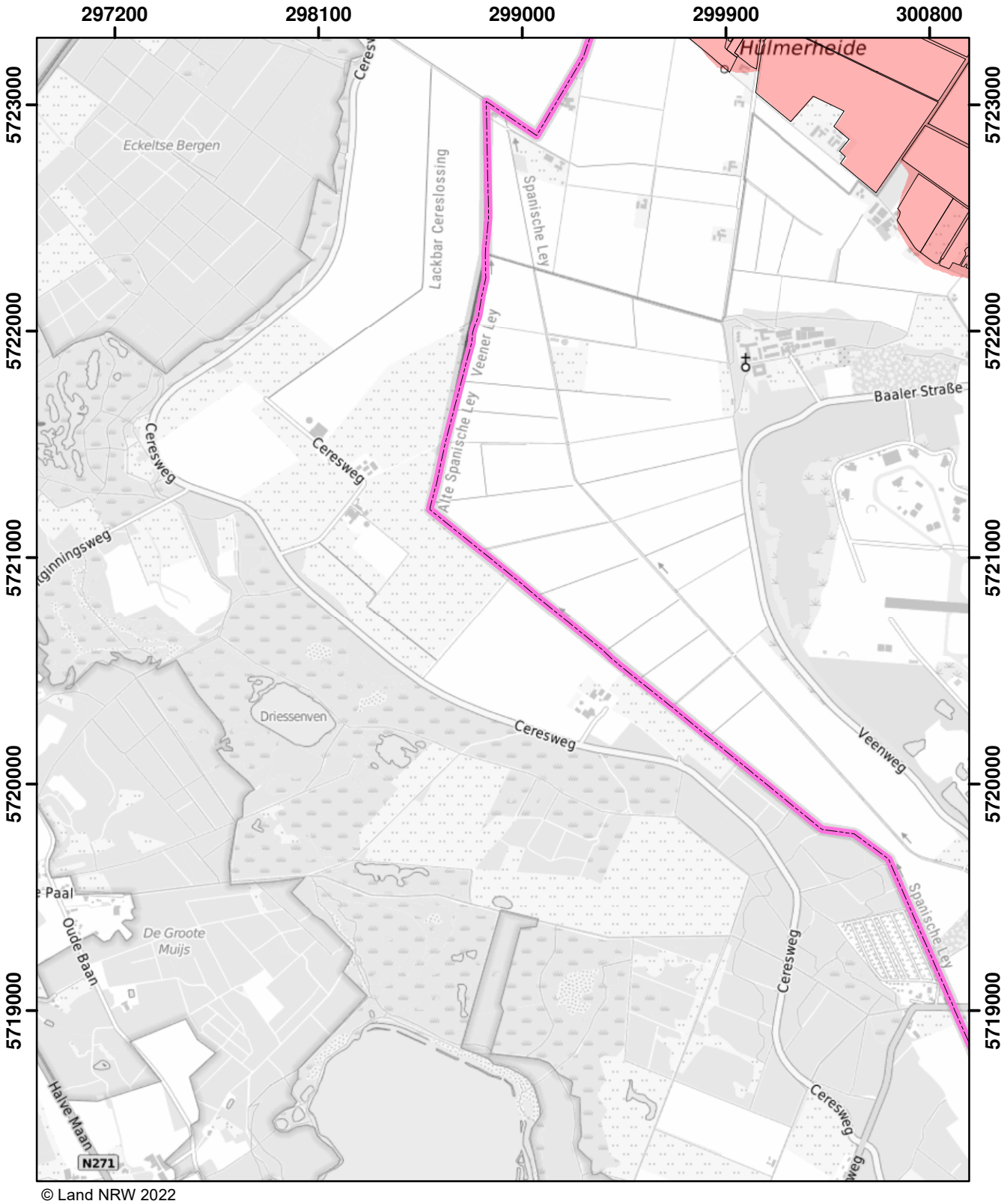

© Land NRW 2022

Mit Nitrat belastete Gebiete und eutrophierte Gebiete nach § 13a DüV, Stand Dezember 2022

- eutrophierte Gebiete nach § 13 AVV
- nitratbelastete Gebiete nach § 7 AVV
- "betroffene Feldblockflächen" in nitratbelasteten/eutrophierten Gebieten
- Staats-, Landesgrenze

0 0,5 1 1,5 Kilometer

Blatt: T5	Erstellt: 11.11.2022
Maßstab: 1:25.000	
Landesamt für Natur, Umwelt und Verbraucherschutz	

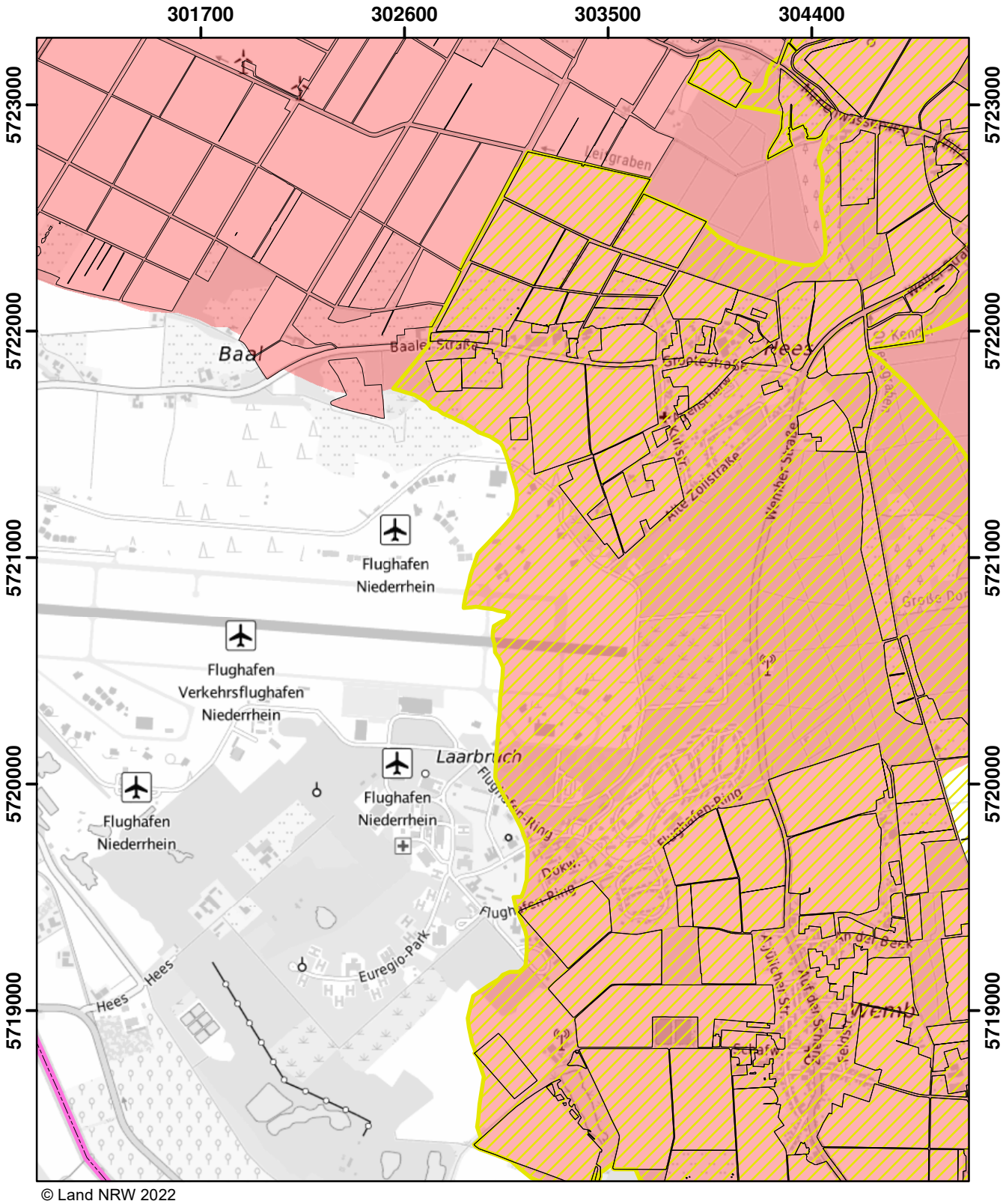

© Land NRW 2022

Mit Nitrat belastete Gebiete und eutrophierte Gebiete nach § 13a DüV, Stand Dezember 2022

- eutrophierte Gebiete nach § 13 AVV
- nitratbelastete Gebiete nach § 7 AVV
- "betroffene Feldblockflächen" in nitratbelasteten/eutrophierten Gebieten
- Staats-, Landesgrenze

0 0,5 1 1,5 Kilometer

Blatt: T6	Erstellt: 11.11.2022
Maßstab: 1:25.000	
Landesamt für Natur, Umwelt und Verbraucherschutz	

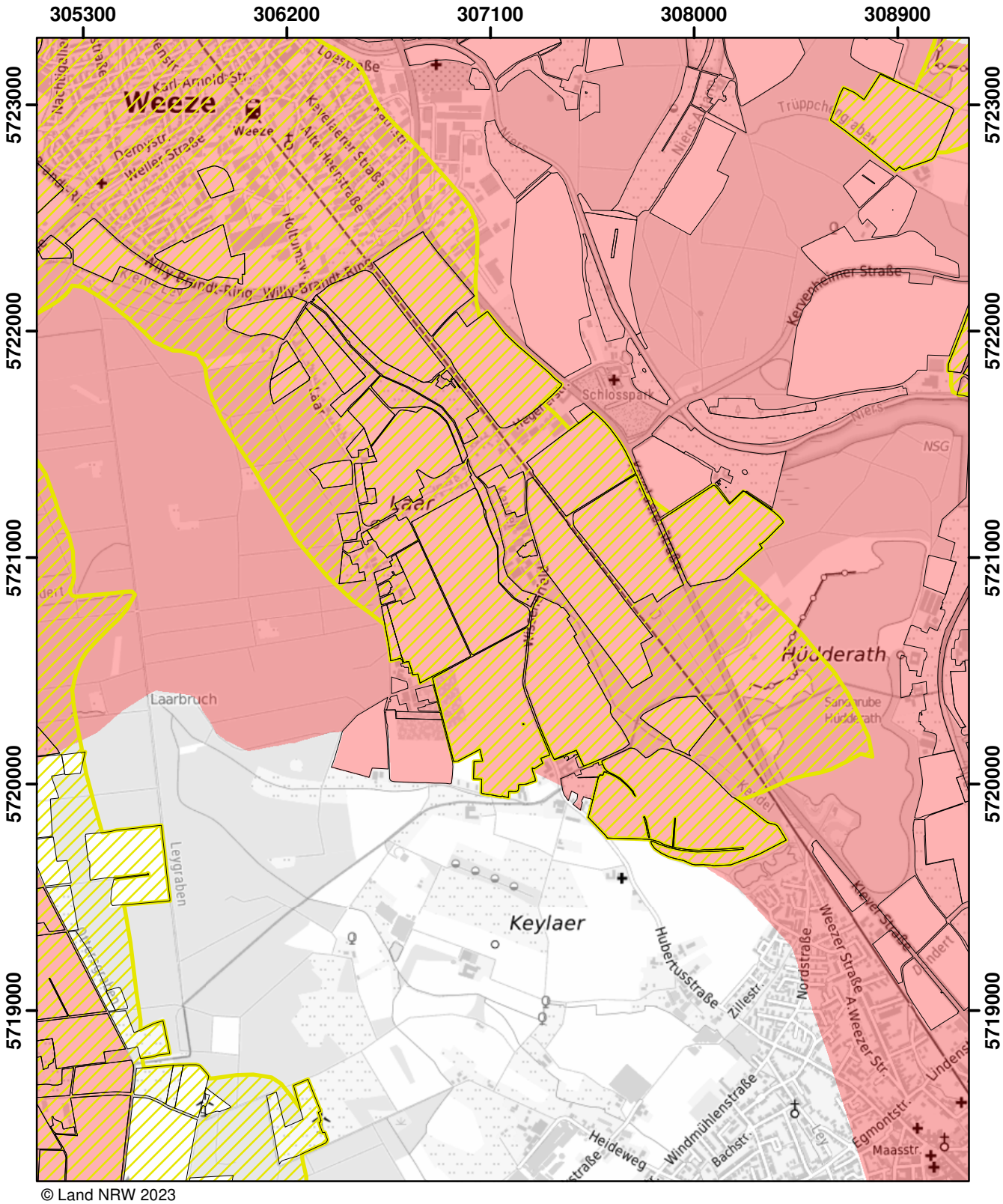

© Land NRW 2023

Mit Nitrat belastete Gebiete und eutrophierte Gebiete nach § 13a DüV, Stand Januar 2025

- eutrophierte Gebiete nach § 13 AVV GeA
- mit Nitrat belastete Gebiete nach § 7 AVV GeA
- "betroffene Feldblockflächen" in nitratbelasteten/eutrophierten Gebieten
- Staats-, Landesgrenze

Kilometer
0 0,5 1 1,5

Blatt: T7	Erstellt: 14.11.2024
Maßstab: 1:25.000	
Landesamt für Natur, Umwelt und Verbraucherschutz	

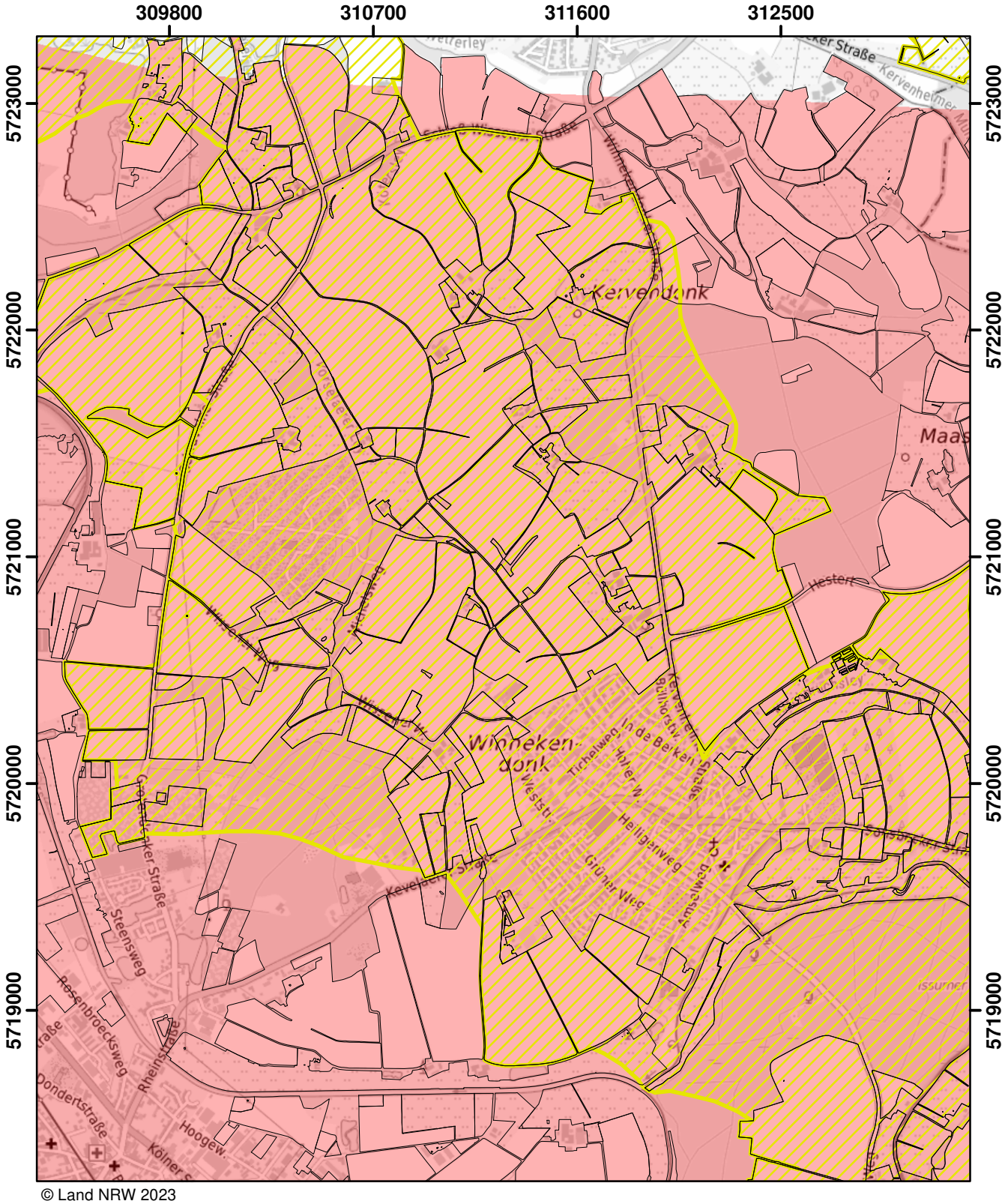

© Land NRW 2023

Mit Nitrat belastete Gebiete und eutrophierte Gebiete nach § 13a DüV, Stand Januar 2025

- eutrophierte Gebiete nach § 13 AVV GeA
- mit Nitrat belastete Gebiete nach § 7 AVV GeA
- "betroffene Feldblockflächen" in nitratbelasteten/eutrophierten Gebieten
- Staats-, Landesgrenze

0 0,5 1 1,5 Kilometer

Blatt: T8	Erstellt: 14.11.2024
Maßstab: 1:25.000	
Landesamt für Natur, Umwelt und Verbraucherschutz	

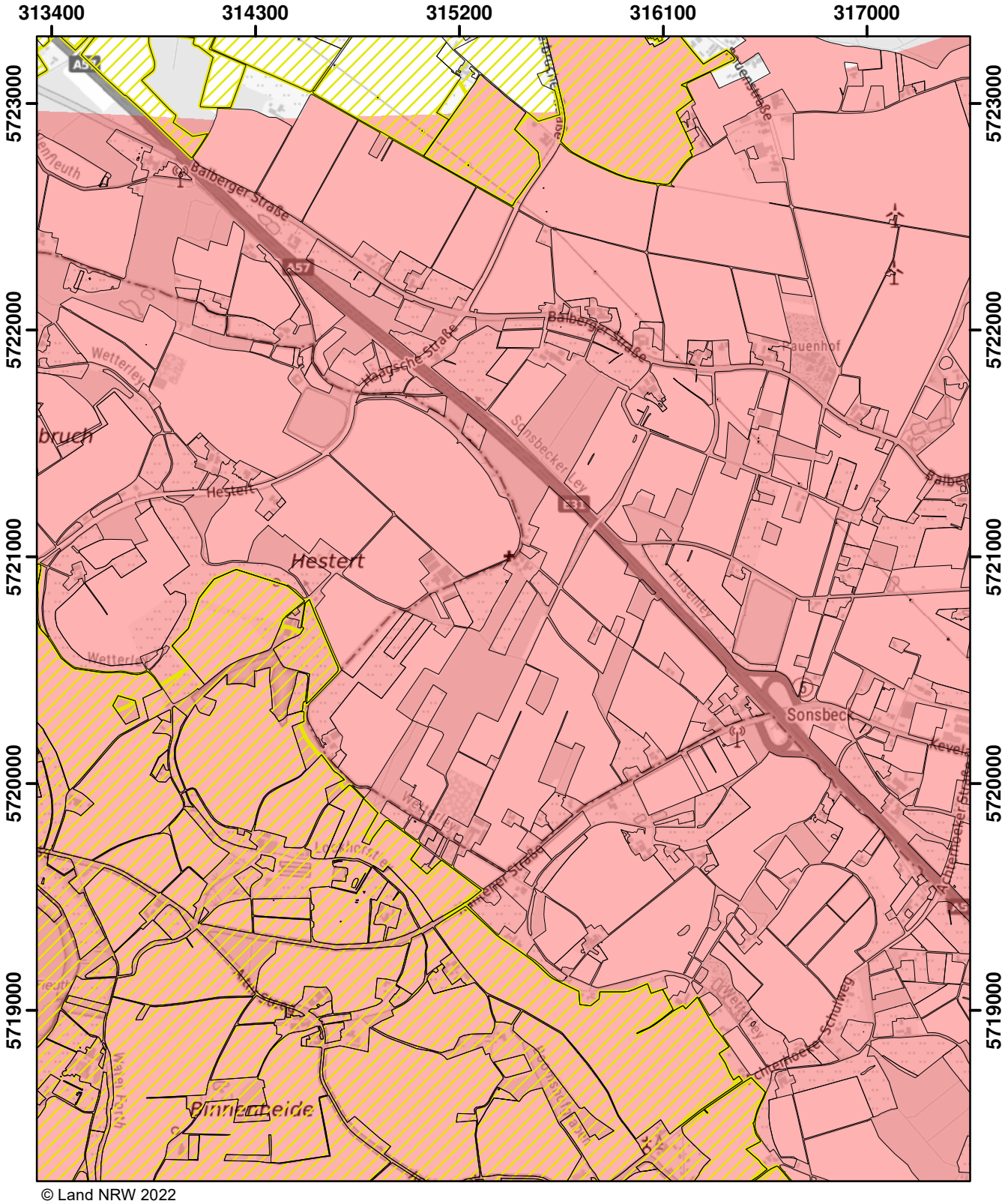

© Land NRW 2022

Mit Nitrat belastete Gebiete und eutrophierte Gebiete nach § 13a DüV, Stand Dezember 2022

- eutrophierte Gebiete nach § 13 AVV
- nitratbelastete Gebiete nach § 7 AVV
- "betroffene Feldblockflächen" in nitratbelasteten/eutrophierten Gebieten
- Staats-, Landesgrenze

Kilometer
0 0,5 1 1,5

Blatt: T9	Erstellt: 11.11.2022
Maßstab: 1:25.000	
Landesamt für Natur, Umwelt und Verbraucherschutz	

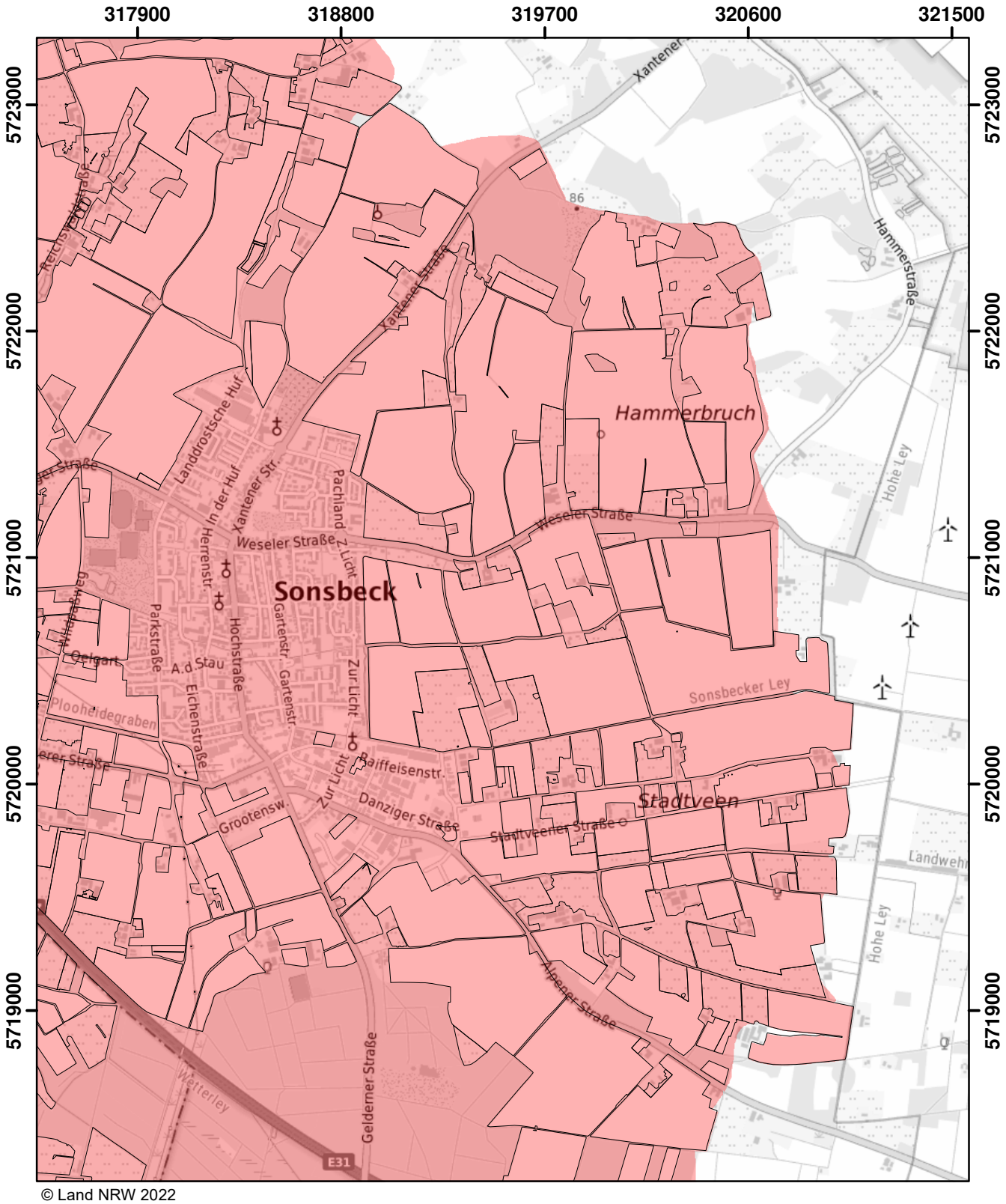

© Land NRW 2022

Mit Nitrat belastete Gebiete und eutrophierte Gebiete nach § 13a DüV, Stand Dezember 2022

- eutrophierte Gebiete nach § 13 AVV
- nitratbelastete Gebiete nach § 7 AVV
- "betroffene Feldblockflächen" in nitratbelasteten/eutrophierten Gebieten
- Staats-, Landesgrenze

0 0,5 1 1,5 Kilometer

Blatt: T10	Erstellt: 11.11.2022
Maßstab: 1:25.000	
Landesamt für Natur, Umwelt und Verbraucherschutz	

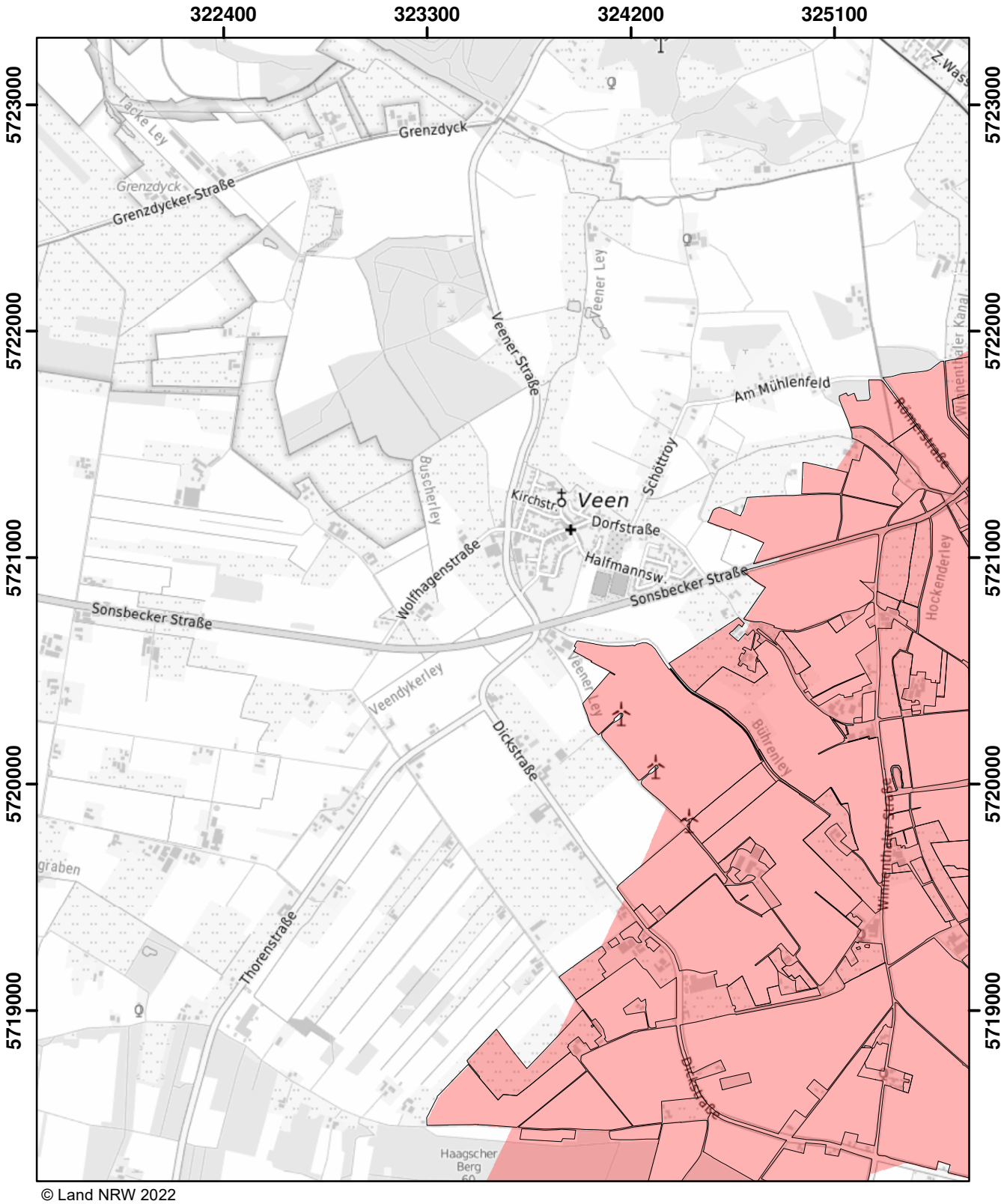

© Land NRW 2022

Mit Nitrat belastete Gebiete und eutrophierte Gebiete nach § 13a DüV, Stand Dezember 2022

- eutrophierte Gebiete nach § 13 AVV
- nitratbelastete Gebiete nach § 7 AVV
- "betroffene Feldblockflächen" in nitratbelasteten/eutrophierten Gebieten
- Staats-, Landesgrenze

0 0,5 1 1,5 Kilometer

Blatt: T11	Erstellt: 11.11.2022
Maßstab: 1:25.000	
Landesamt für Natur, Umwelt und Verbraucherschutz	

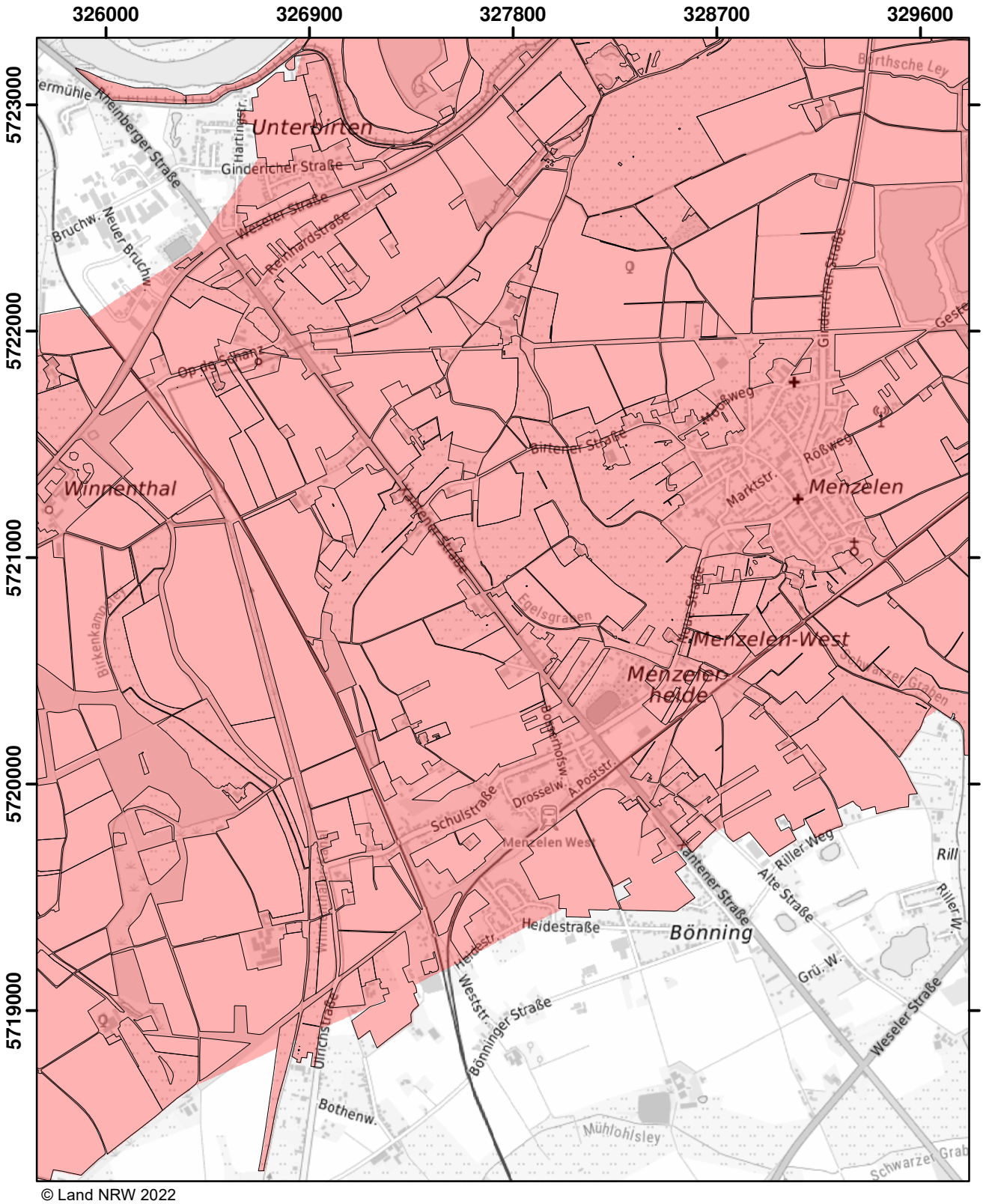

© Land NRW 2022

Mit Nitrat belastete Gebiete und eutrophierte Gebiete nach § 13a DüV, Stand Dezember 2022

- eutrophierte Gebiete nach § 13 AVV
- nitratbelastete Gebiete nach § 7 AVV
- "betroffene Feldblockflächen" in nitratbelasteten/eutrophierten Gebieten
- Staats-, Landesgrenze

Kilometer
0 0,5 1 1,5

Blatt: T12	Erstellt: 11.11.2022
Maßstab: 1:25.000	
Landesamt für Natur, Umwelt und Verbraucherschutz	

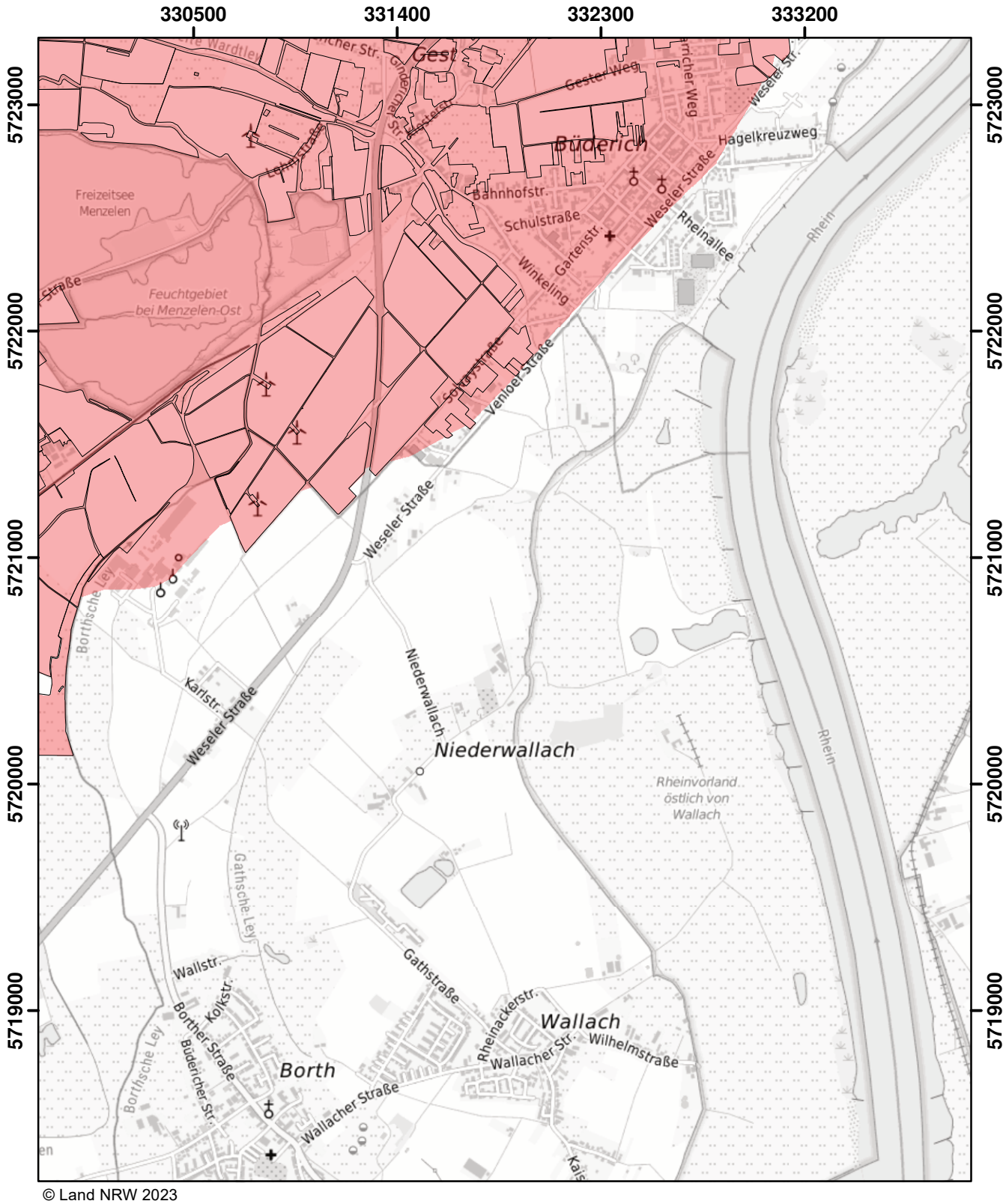

© Land NRW 2023

Mit Nitrat belastete Gebiete und eutrophierte Gebiete nach § 13a DüV, Stand Januar 2024

- eutrophierte Gebiete nach § 13 AVV GeA
- nitratbelastete Gebiete nach § 7 AVV GeA
- "betroffene Feldblockflächen" in nitratbelasteten/eutrophierten Gebieten
- Staats-, Landesgrenze

Kilometer
0 0,5 1 1,5

Blatt: T13	Erstellt: 10.11.2023
Maßstab: 1:25.000	
Landesamt für Natur, Umwelt und Verbraucherschutz	

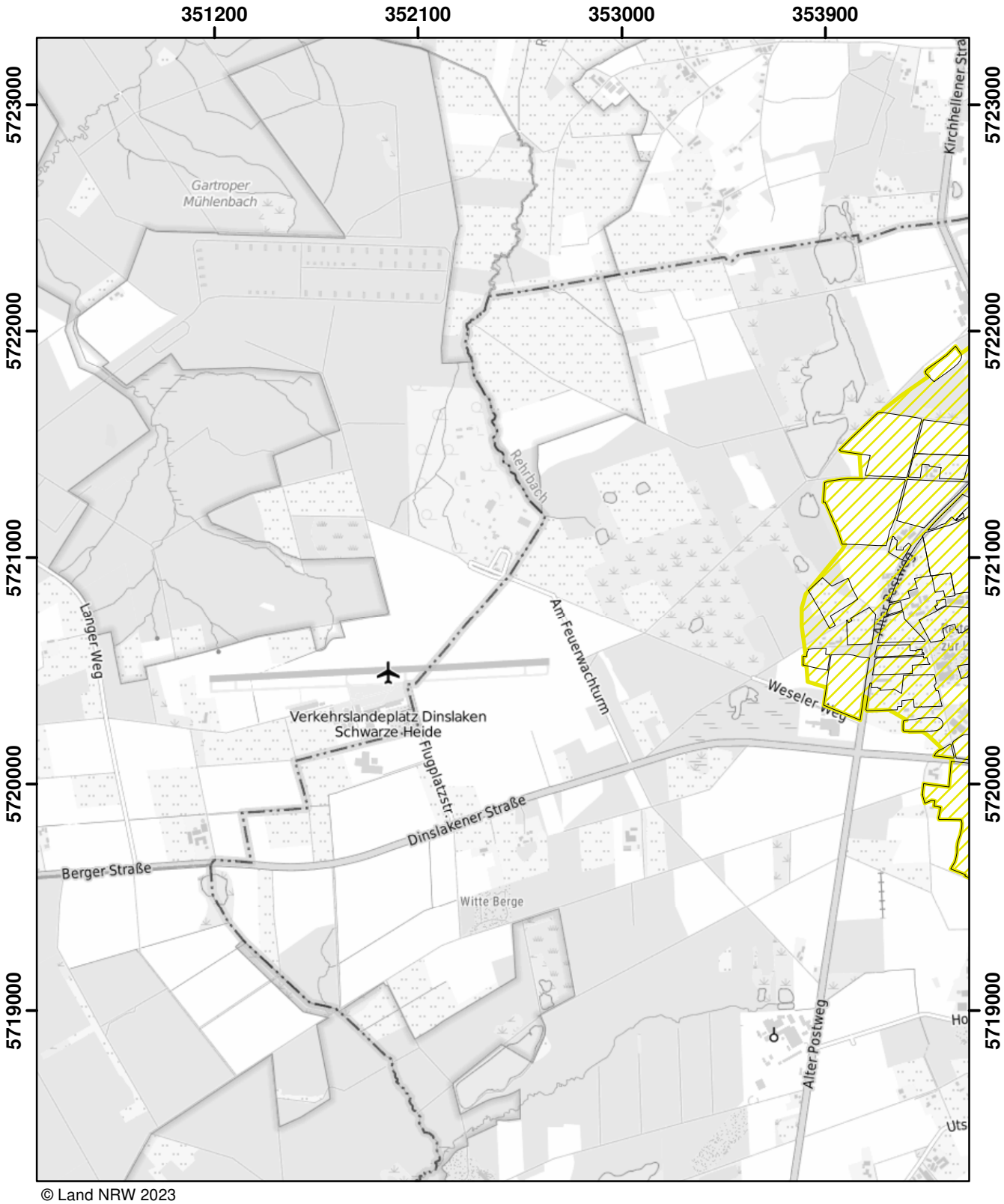

© Land NRW 2023

Mit Nitrat belastete Gebiete und eutrophierte Gebiete nach § 13a DüV, Stand Januar 2025

- eutrophierte Gebiete nach § 13 AVV GeA
- mit Nitrat belastete Gebiete nach § 7 AVV GeA
- "betroffene Feldblockflächen" in nitratbelasteten/eutrophierten Gebieten
- Staats-, Landesgrenze

0 0,5 1 1,5 Kilometer

Blatt: T18	Erstellt: 14.11.2024
Maßstab: 1:25.000	
Landesamt für Natur, Umwelt und Verbraucherschutz	

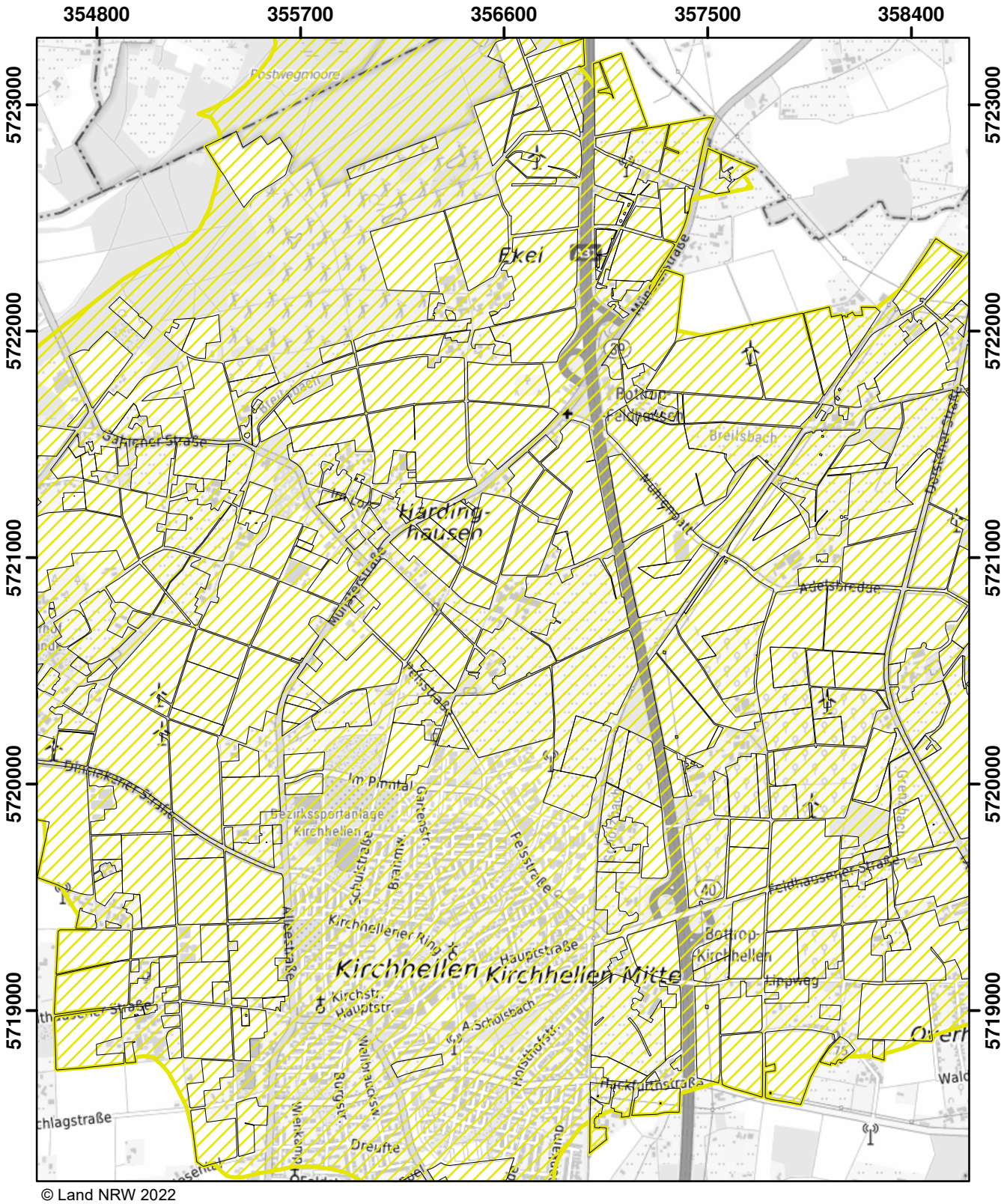

© Land NRW 2022

Mit Nitrat belastete Gebiete und eutrophierte Gebiete nach § 13a DüV, Stand Dezember 2022

- eutrophierte Gebiete nach § 13 AVV
- nitratbelastete Gebiete nach § 7 AVV
- "betroffene Feldblockflächen" in nitratbelasteten/eutrophierten Gebieten
- Staats-, Landesgrenze

0 0,5 1 1,5 Kilometer

Blatt: T19	Erstellt: 11.11.2022
Maßstab: 1:25.000	
Landesamt für Natur, Umwelt und Verbraucherschutz	

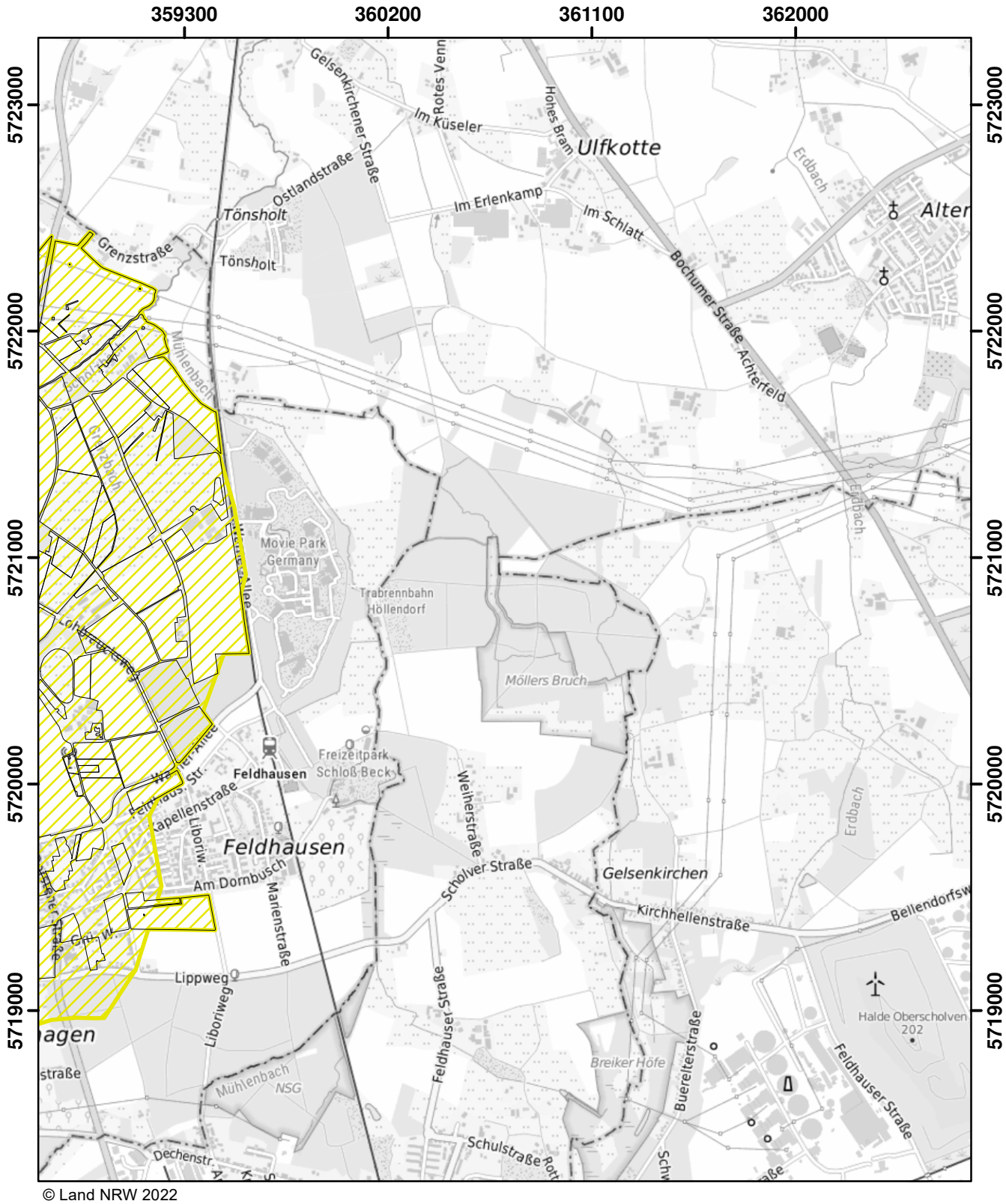

© Land NRW 2022

Mit Nitrat belastete Gebiete und eutrophierte Gebiete nach § 13a DüV, Stand Dezember 2022

- eutrophierte Gebiete nach § 13 AVV
- nitratbelastete Gebiete nach § 7 AVV
- "betroffene Feldblockflächen" in nitratbelasteten/eutrophierten Gebieten
- Staats-, Landesgrenze

Kilometer
0 0,5 1 1,5

Blatt: T20	Erstellt: 11.11.2022
Maßstab: 1:25.000	
Landesamt für Natur, Umwelt und Verbraucherschutz	

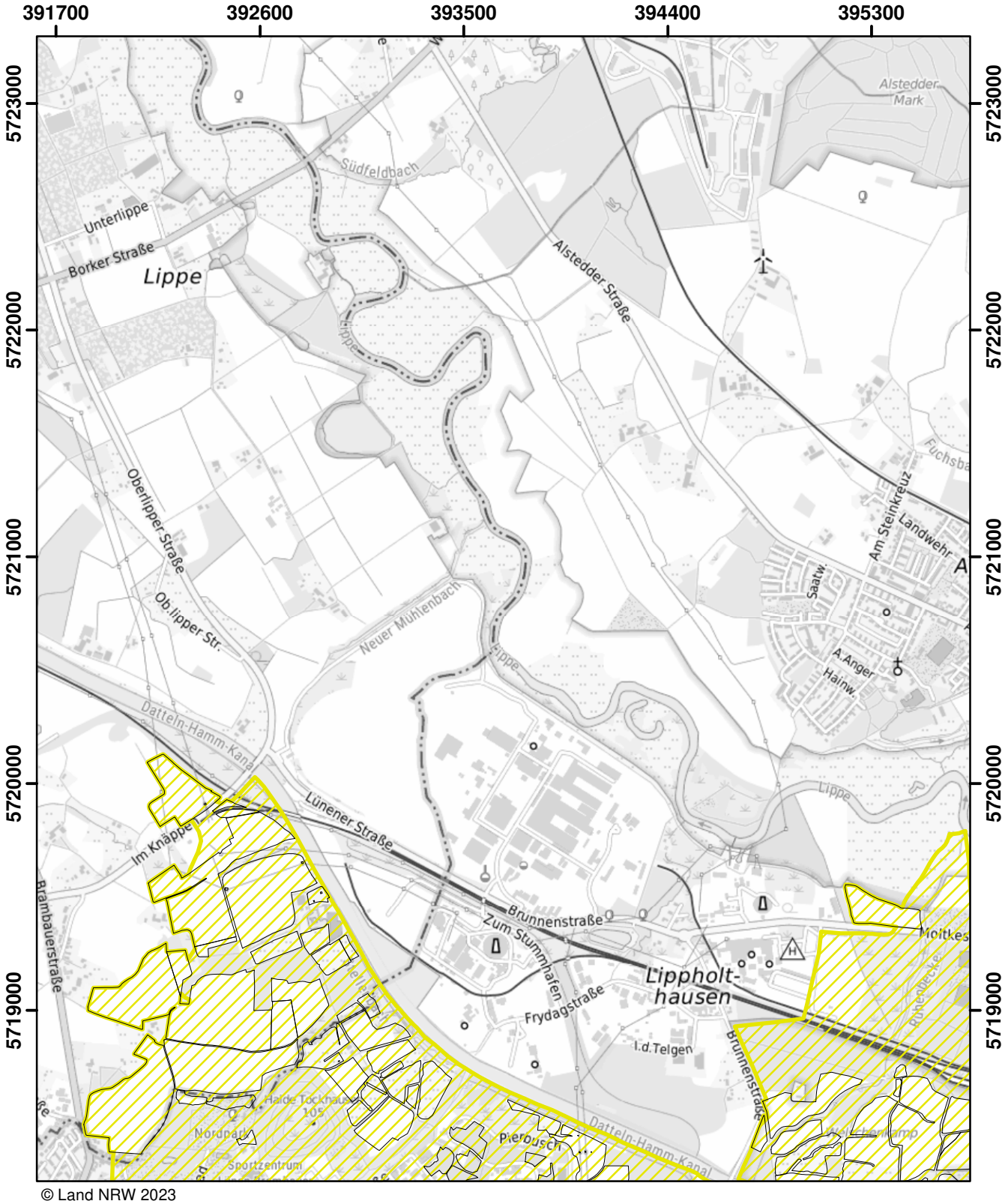

© Land NRW 2023

Mit Nitrat belastete Gebiete und eutrophierte Gebiete nach § 13a DüV, Stand Januar 2025

- eutrophierte Gebiete nach § 13 AVV GeA
- mit Nitrat belastete Gebiete nach § 7 AVV GeA
- "betroffene Feldblockflächen" in nitratbelasteten/eutrophierten Gebieten
- Staats-, Landesgrenze

0 0,5 1 1,5 Kilometer

Blatt: T28	Erstellt: 14.11.2024
Maßstab: 1:25.000	
Landesamt für Natur, Umwelt und Verbraucherschutz	

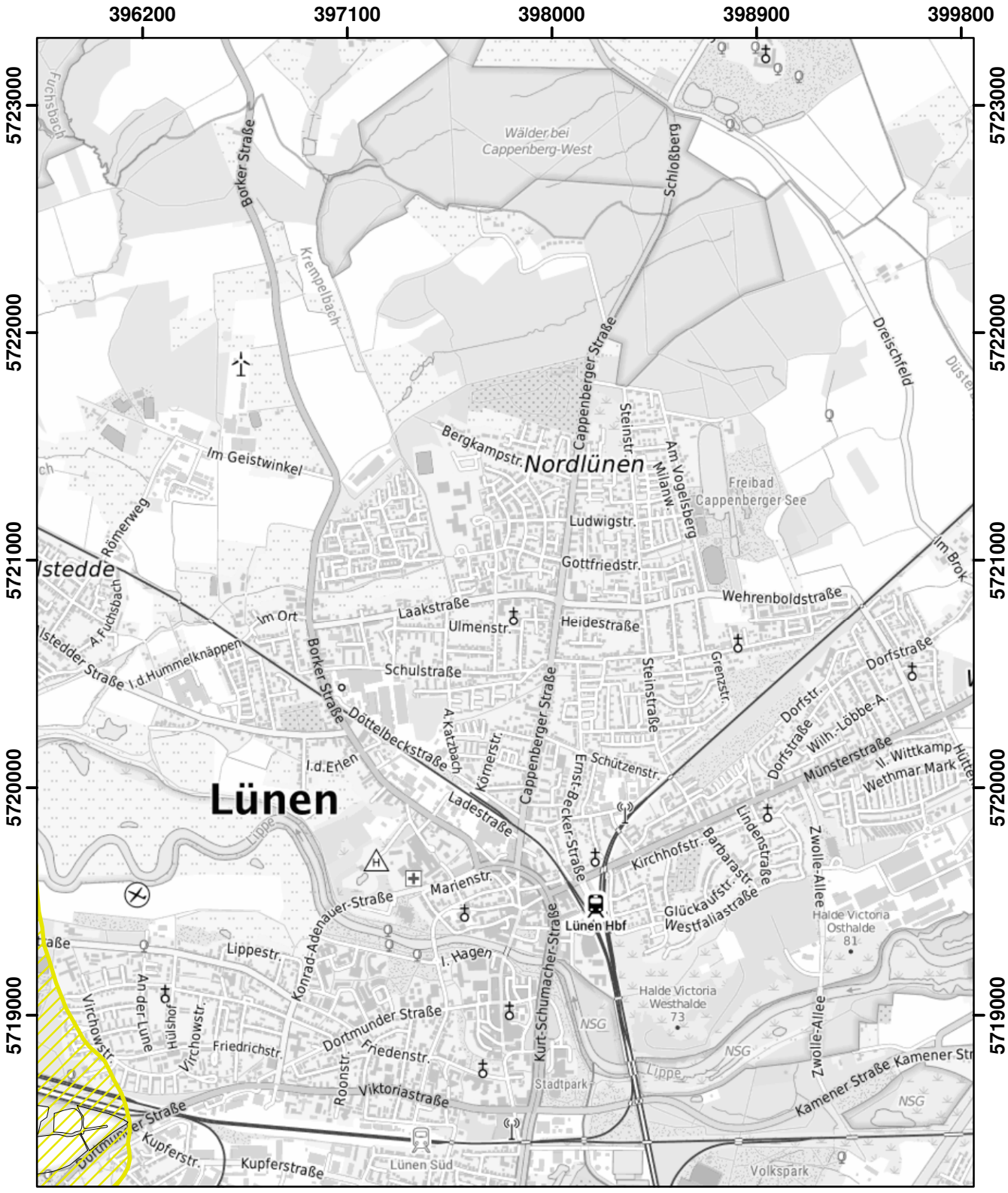

© Land NRW 2022

Mit Nitrat belastete Gebiete und eutrophierte Gebiete nach § 13a DüV, Stand Dezember 2022

- eutrophierte Gebiete nach § 13 AVV
- nitratbelastete Gebiete nach § 7 AVV
- "betroffene Feldblockflächen" in nitratbelasteten/eutrophierten Gebieten
- Staats-, Landesgrenze

Kilometer
0 0,5 1 1,5

Blatt: T29	Erstellt: 11.11.2022
Maßstab: 1:25.000	
Landesamt für Natur, Umwelt und Verbraucherschutz	

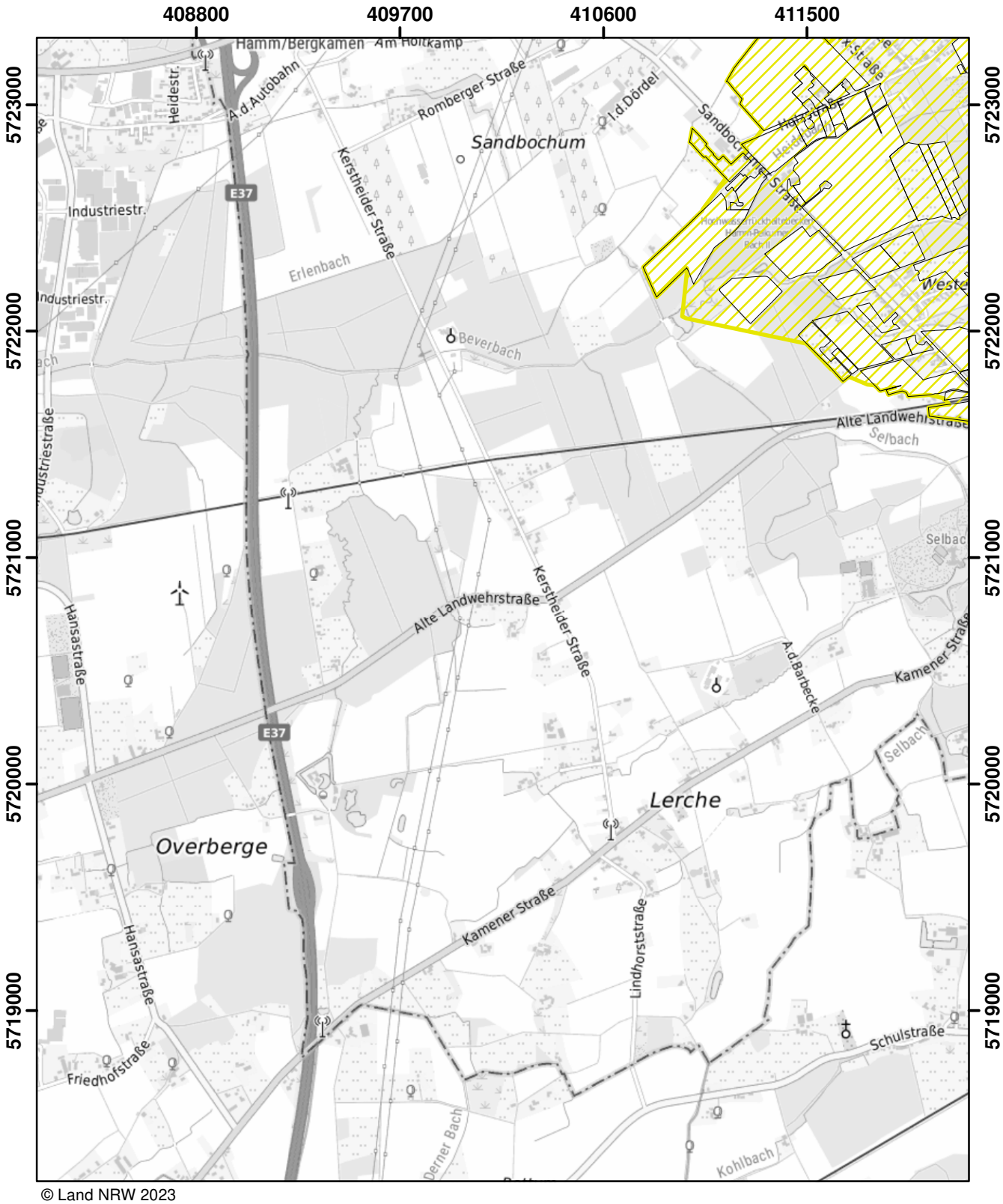

© Land NRW 2023

Mit Nitrat belastete Gebiete und eutrophierte Gebiete nach § 13a DüV, Stand Januar 2025

- eutrophierte Gebiete nach § 13 AVV GeA
- mit Nitrat belastete Gebiete nach § 7 AVV GeA
- "betroffene Feldblockflächen" in nitratbelasteten/eutrophierten Gebieten
- Staats-, Landesgrenze

0 — 0,5 — 1 — 1,5 Kilometer

Blatt: T32	Erstellt: 14.11.2024
Maßstab: 1:25.000	
Landesamt für Natur, Umwelt und Verbraucherschutz	

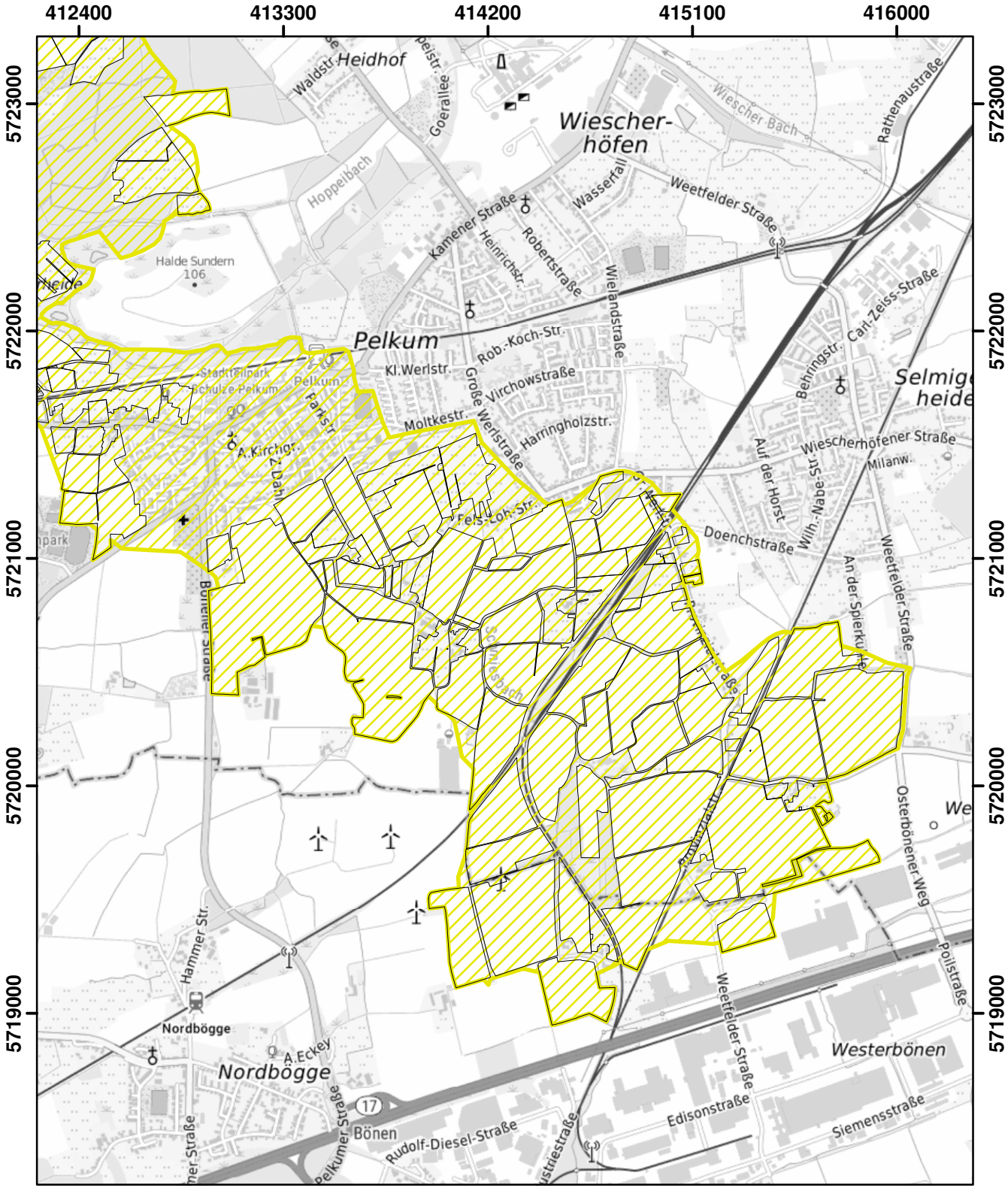

© Land NRW 2023

Mit Nitrat belastete Gebiete und eutrophierte Gebiete nach § 13a DüV, Stand Januar 2025

- eutrophierte Gebiete nach § 13 AVV GeA
- mit Nitrat belastete Gebiete nach § 7 AVV GeA
- "betroffene Feldblockflächen" in nitratbelasteten/eutrophierten Gebieten
- Staats-, Landesgrenze

0 0,5 1 1,5 Kilometer

Blatt: T33	Erstellt: 14.11.2024
Maßstab: 1:25.000	
Landesamt für Natur, Umwelt und Verbraucherschutz	

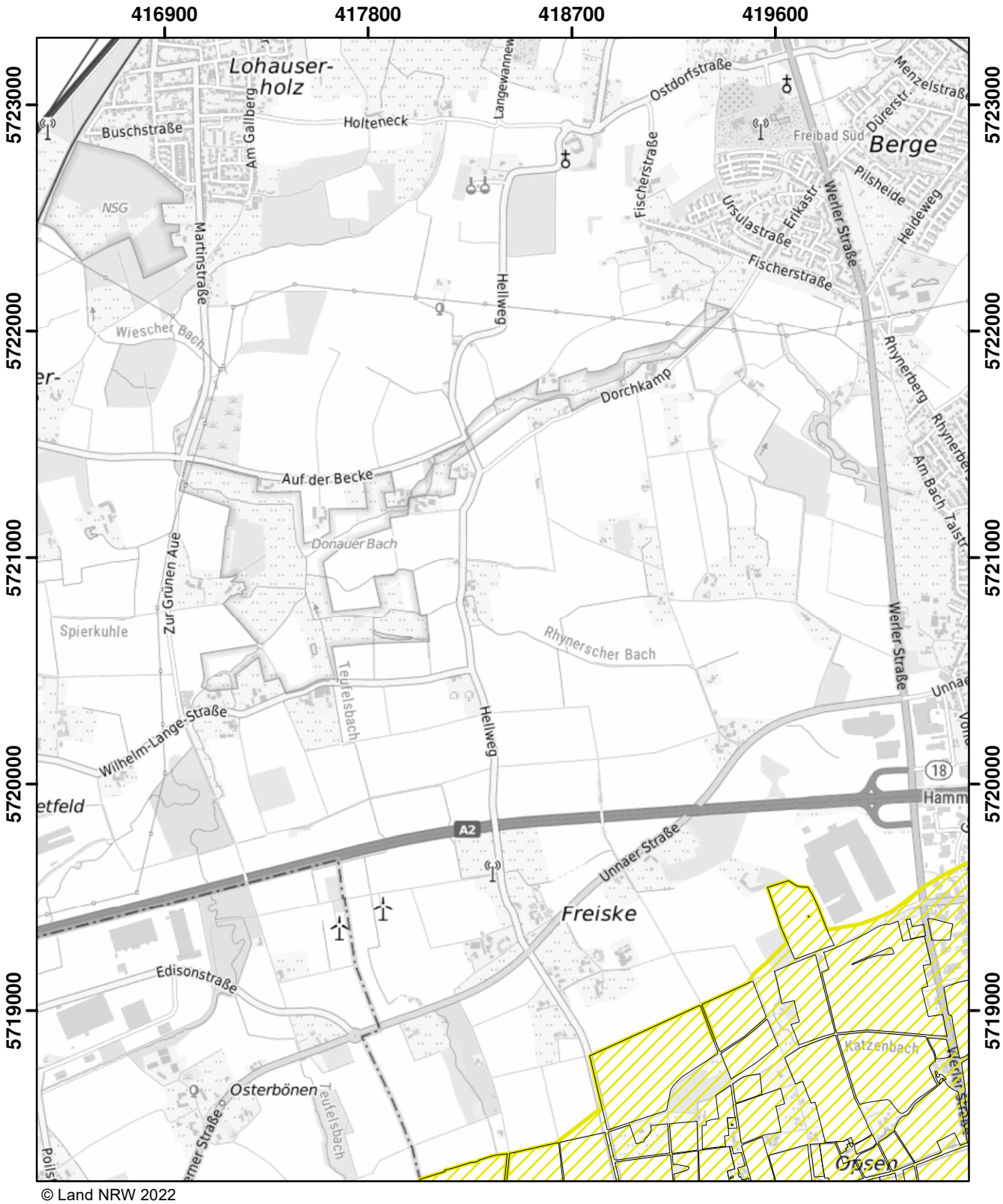

© Land NRW 2022

Mit Nitrat belastete Gebiete und eutrophierte Gebiete nach § 13a DüV, Stand Dezember 2022

- eutrophierte Gebiete nach § 13 AVV
- nitratbelastete Gebiete nach § 7 AVV
- "betroffene Feldblockflächen" in nitratbelasteten/eutrophierten Gebieten
- Staats-, Landesgrenze

0 0,5 1 1,5 Kilometer

Blatt: T34	Erstellt: 11.11.2022
Maßstab: 1:25.000	
Landesamt für Natur, Umwelt und Verbraucherschutz	

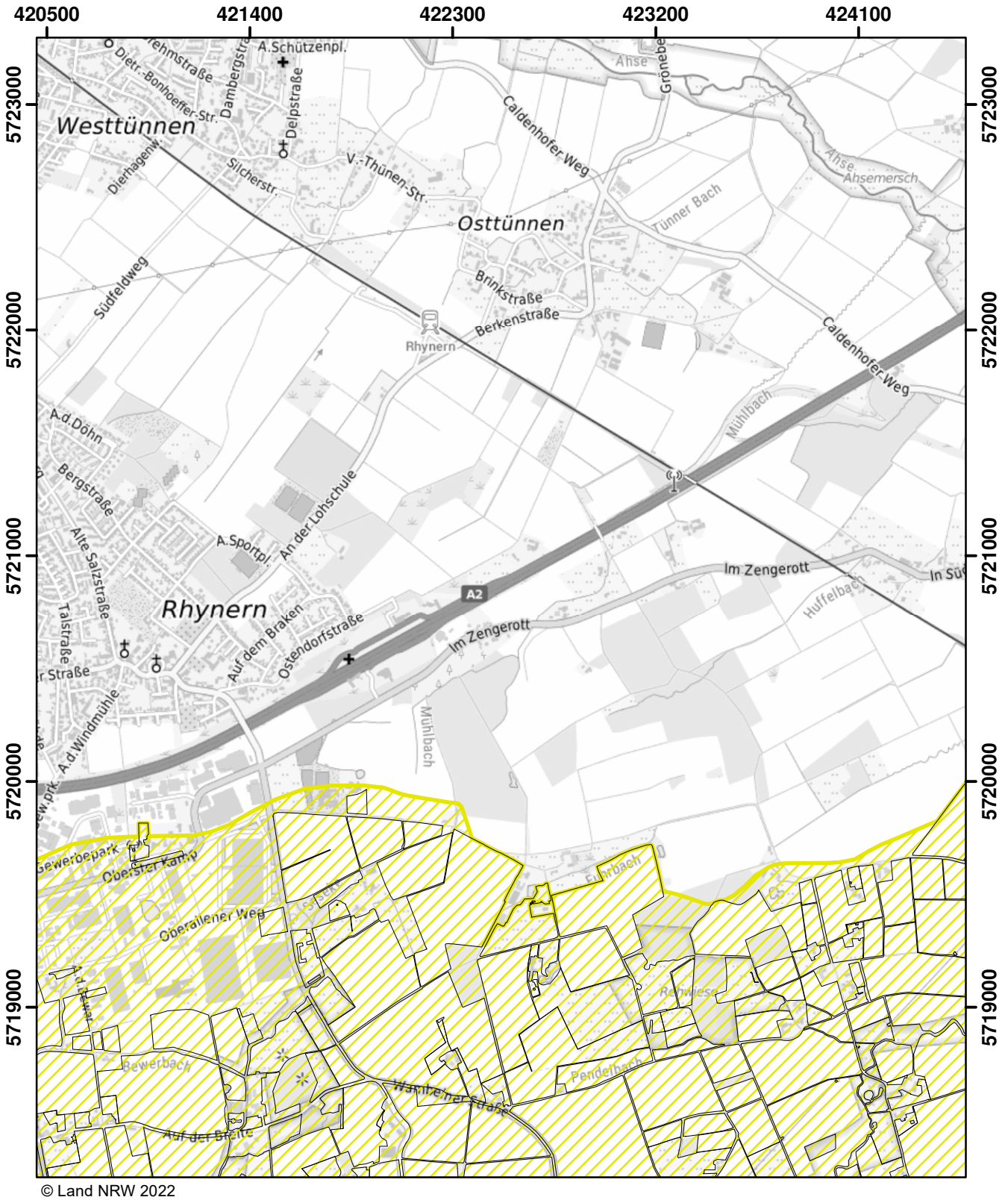

© Land NRW 2022

Mit Nitrat belastete Gebiete und eutrophierte Gebiete nach § 13a DüV, Stand Dezember 2022

- eutrophierte Gebiete nach § 13 AVV
- nitratbelastete Gebiete nach § 7 AVV
- "betroffene Feldblockflächen" in nitratbelasteten/eutrophierten Gebieten
- Staats-, Landesgrenze

Kilometer
0 0,5 1 1,5

Blatt: T35	Erstellt: 11.11.2022
Maßstab: 1:25.000	
Landesamt für Natur, Umwelt und Verbraucherschutz	

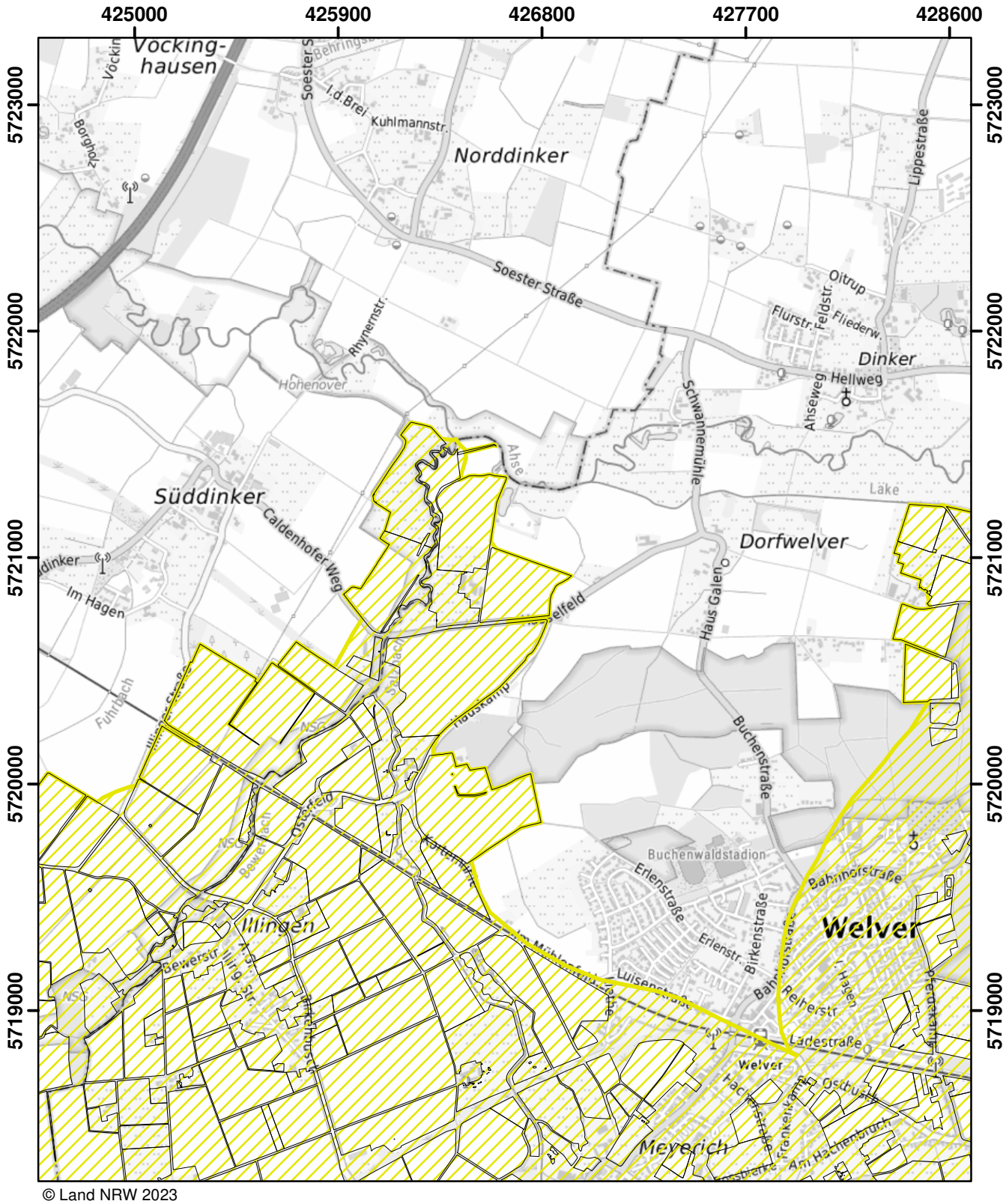

Mit Nitrat belastete Gebiete und eutrophierte Gebiete nach § 13a DüV, Stand Januar 2025

- eutrophierte Gebiete nach § 13 AVV GeA
- mit Nitrat belastete Gebiete nach § 7 AVV GeA
- "betroffene Feldblockflächen" in nitratbelasteten/eutrophierten Gebieten
- Staats-, Landesgrenze

Kilometer
0 0,5 1 1,5

Blatt: T36	Erstellt: 14.11.2024
Maßstab: 1:25.000	
Landesamt für Natur, Umwelt und Verbraucherschutz	

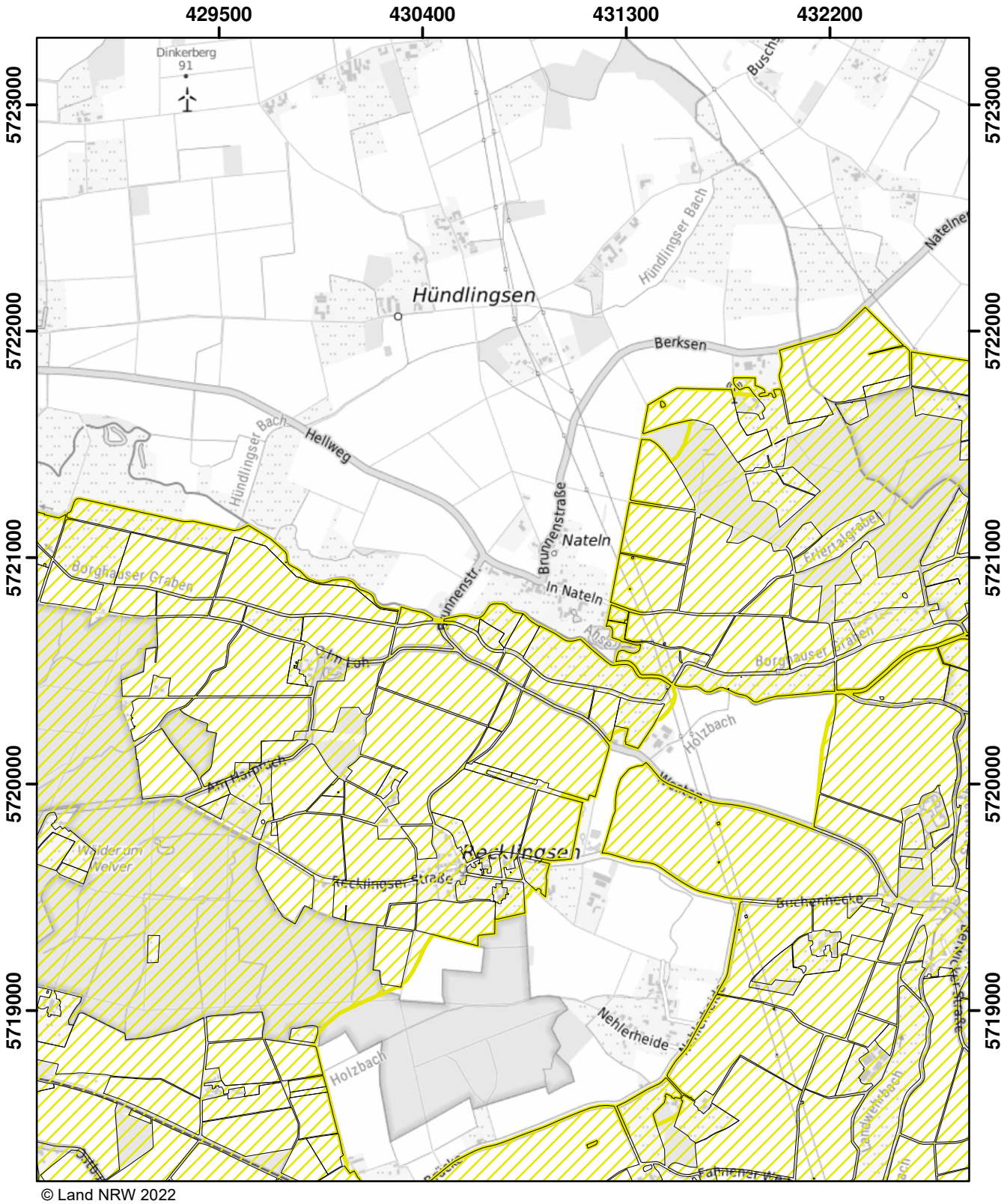

© Land NRW 2022

Mit Nitrat belastete Gebiete und eutrophierte Gebiete nach § 13a DüV, Stand Dezember 2022

- eutrophierte Gebiete nach § 13 AVV
- nitratbelastete Gebiete nach § 7 AVV
- "betroffene Feldblockflächen" in nitratbelasteten/eutrophierten Gebieten
- Staats-, Landesgrenze

Kilometer
0 0,5 1 1,5

Blatt: T37	Erstellt: 11.11.2022
Maßstab: 1:25.000	
Landesamt für Natur, Umwelt und Verbraucherschutz	

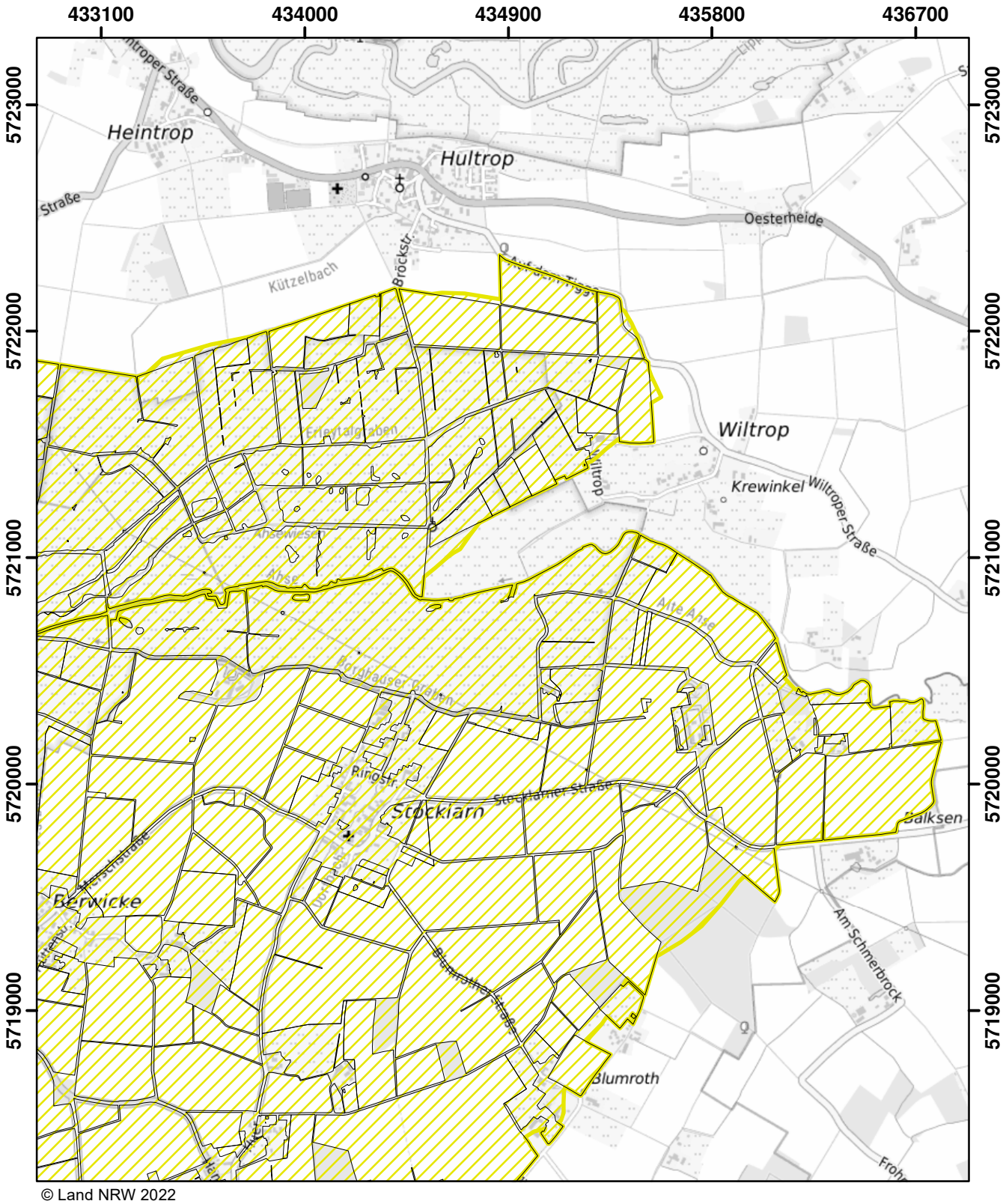

© Land NRW 2022

Mit Nitrat belastete Gebiete und eutrophierte Gebiete nach § 13a DüV, Stand Dezember 2022

- eutrophierte Gebiete nach § 13 AVV
- nitratbelastete Gebiete nach § 7 AVV
- "betroffene Feldblockflächen" in nitratbelasteten/eutrophierten Gebieten
- Staats-, Landesgrenze

Kilometer
0 0,5 1 1,5

Blatt: T38	Erstellt: 11.11.2022
Maßstab: 1:25.000	
Landesamt für Natur, Umwelt und Verbraucherschutz	

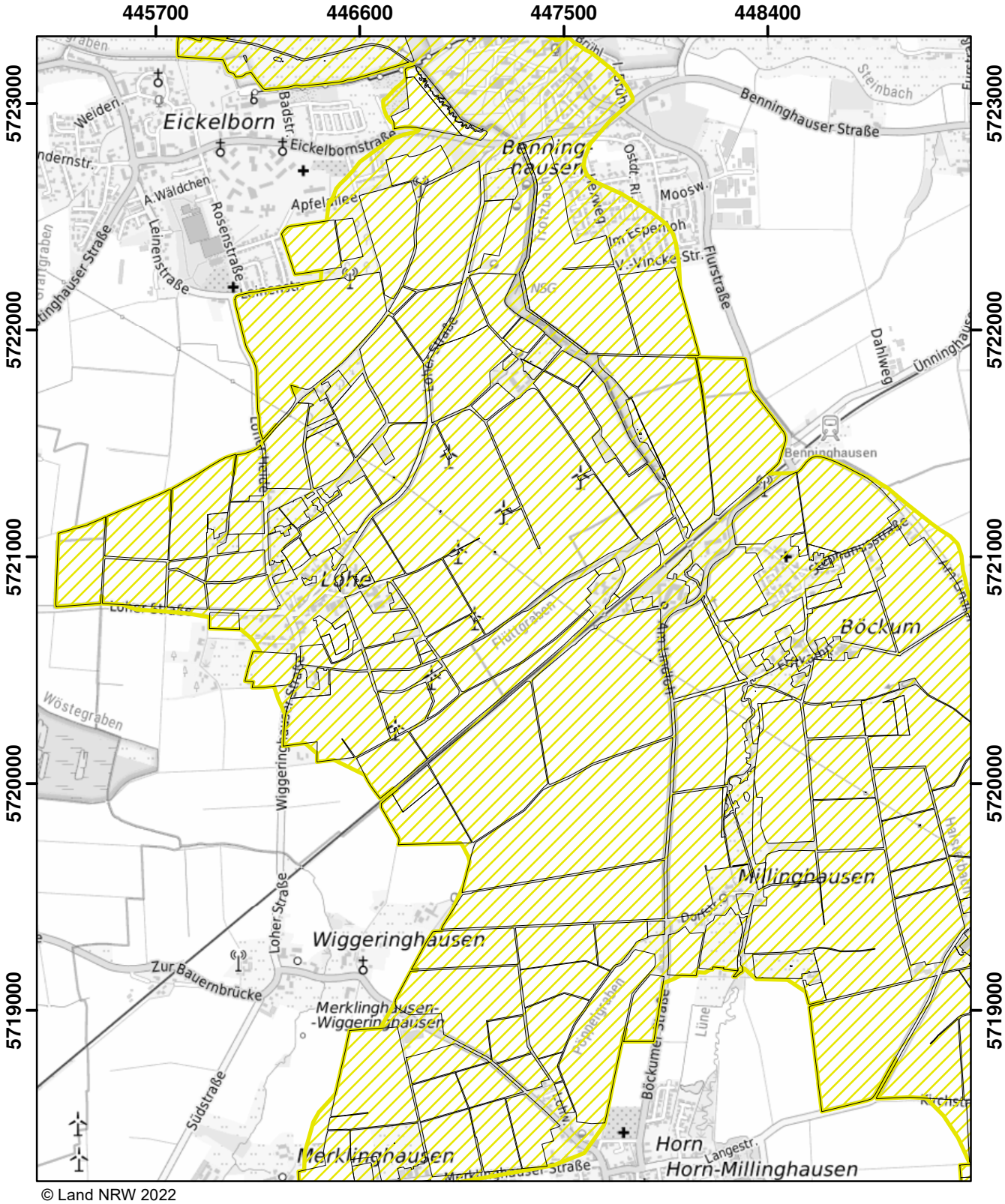

© Land NRW 2022

Mit Nitrat belastete Gebiete und eutrophierte Gebiete nach § 13a DüV, Stand Dezember 2022

- eutrophierte Gebiete nach § 13 AVV
- nitratbelastete Gebiete nach § 7 AVV
- "betroffene Feldblockflächen" in nitratbelasteten/eutrophierten Gebieten
- Staats-, Landesgrenze

0 0,5 1 1,5 Kilometer

Blatt: T41	Erstellt: 11.11.2022
Maßstab: 1:25.000	
Landesamt für Natur, Umwelt und Verbraucherschutz	

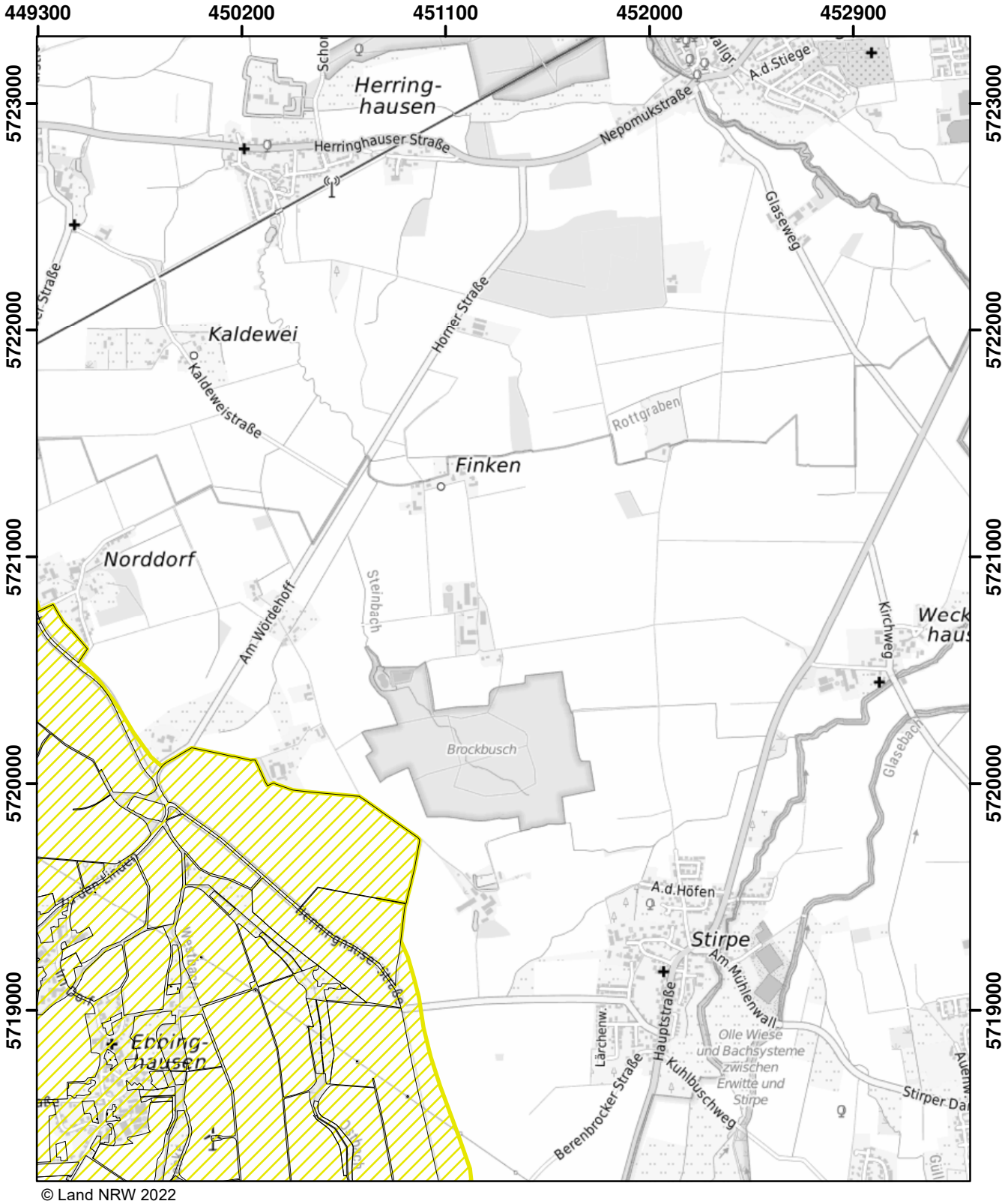

© Land NRW 2022

Mit Nitrat belastete Gebiete und eutrophierte Gebiete nach § 13a DüV, Stand Dezember 2022

- eutrophierte Gebiete nach § 13 AVV
- nitratbelastete Gebiete nach § 7 AVV
- "betroffene Feldblockflächen" in nitratbelasteten/eutrophierten Gebieten
- Staats-, Landesgrenze

Kilometer
0 0,5 1 1,5

Blatt: T42	Erstellt: 11.11.2022
Maßstab: 1:25.000	
Landesamt für Natur, Umwelt und Verbraucherschutz	

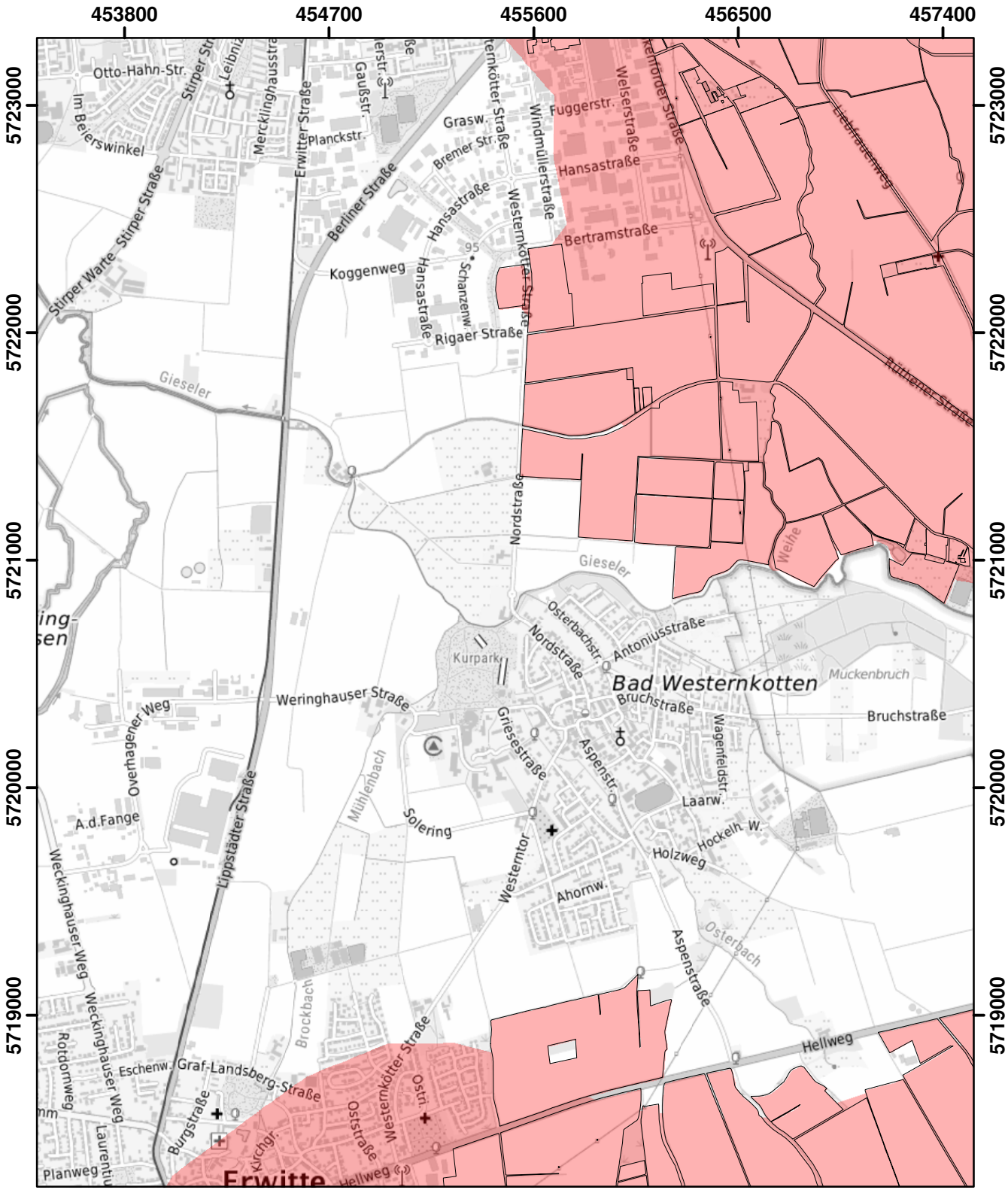

© Land NRW 2022

Mit Nitrat belastete Gebiete und eutrophierte Gebiete nach § 13a DüV, Stand Dezember 2022

- eutrophierte Gebiete nach § 13 AVV
- nitratbelastete Gebiete nach § 7 AVV
- "betroffene Feldblockflächen" in nitratbelasteten/eutrophierten Gebieten
- Staats-, Landesgrenze

0 0,5 1 1,5 Kilometer

Blatt: T43	Erstellt: 11.11.2022
Maßstab: 1:25.000	
Landesamt für Natur, Umwelt und Verbraucherschutz	

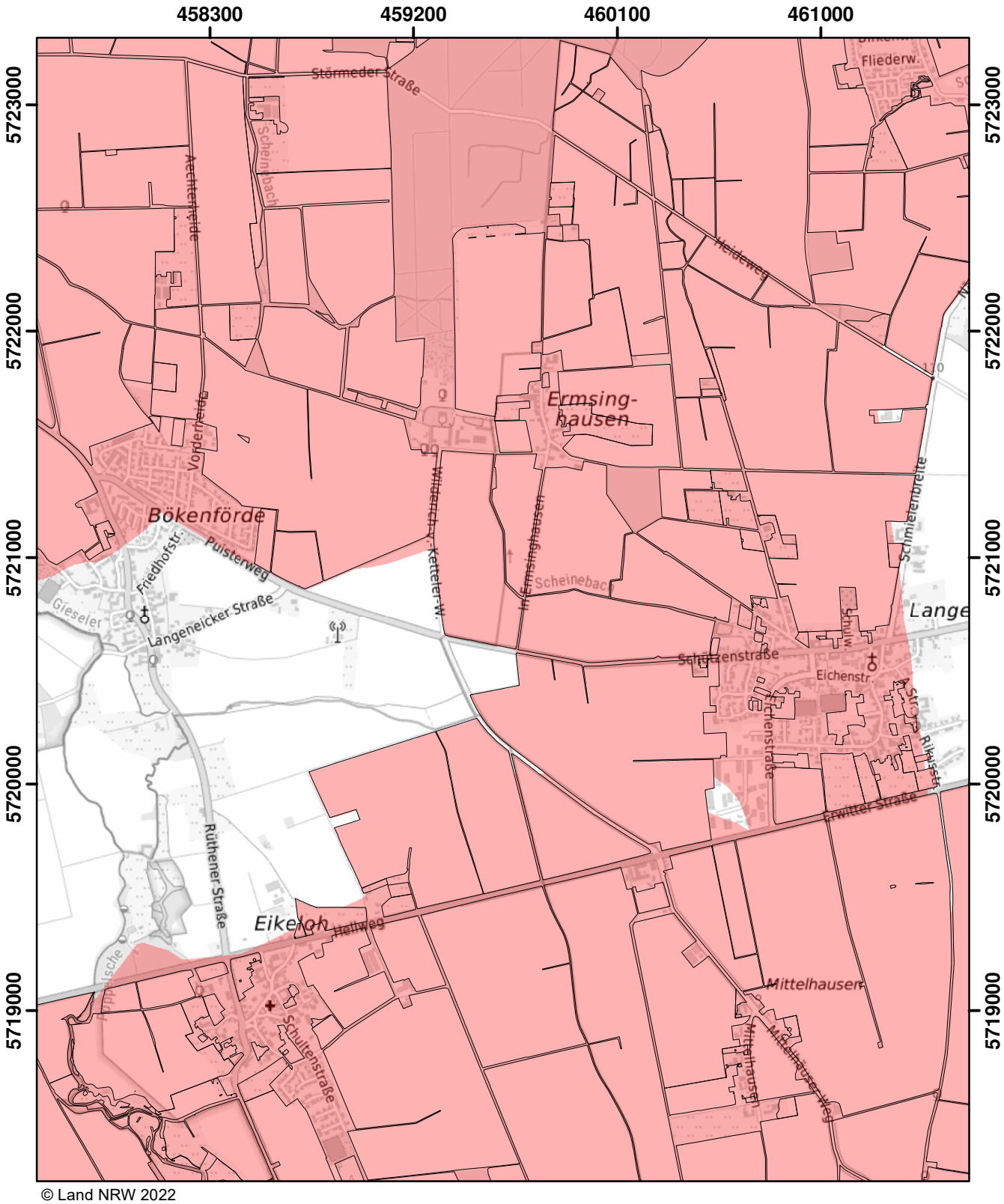

© Land NRW 2022

Mit Nitrat belastete Gebiete und eutrophierte Gebiete nach § 13a DüV, Stand Dezember 2022

- eutrophierte Gebiete nach § 13 AVV
- nitratbelastete Gebiete nach § 7 AVV
- "betroffene Feldblockflächen" in nitratbelasteten/eutrophierten Gebieten
- Staats-, Landesgrenze

0 0,5 1 1,5 Kilometer

Blatt: T44	Erstellt: 11.11.2022
Maßstab: 1:25.000	
Landesamt für Natur, Umwelt und Verbraucherschutz	

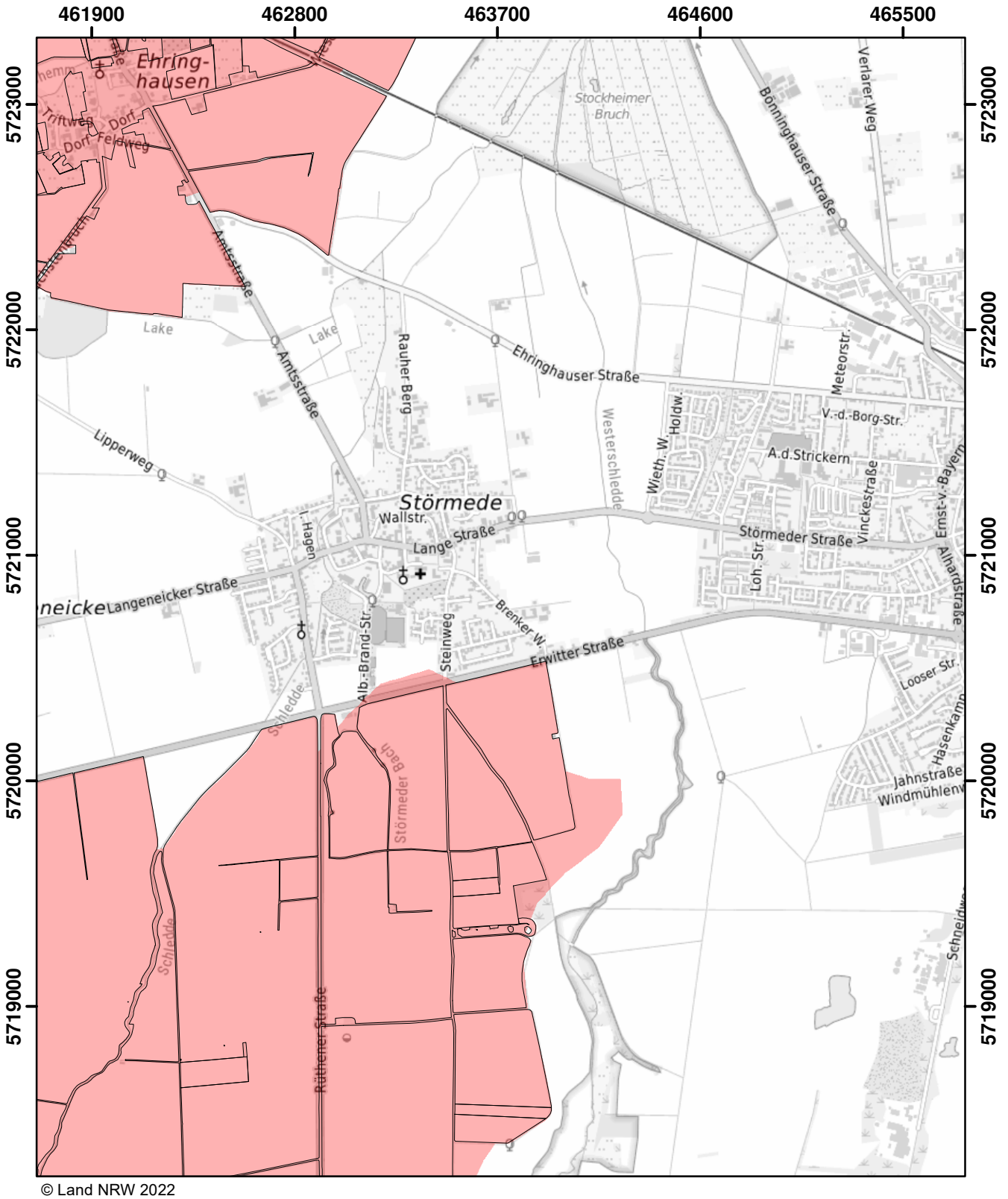

© Land NRW 2022

Mit Nitrat belastete Gebiete und eutrophierte Gebiete nach § 13a DüV, Stand Dezember 2022

- eutrophierte Gebiete nach § 13 AVV
- nitratbelastete Gebiete nach § 7 AVV
- "betroffene Feldblockflächen" in nitratbelasteten/eutrophierten Gebieten
- Staats-, Landesgrenze

0 0,5 1 1,5 Kilometer

Blatt: T45	Erstellt: 11.11.2022
Maßstab: 1:25.000	
Landesamt für Natur, Umwelt und Verbraucherschutz	

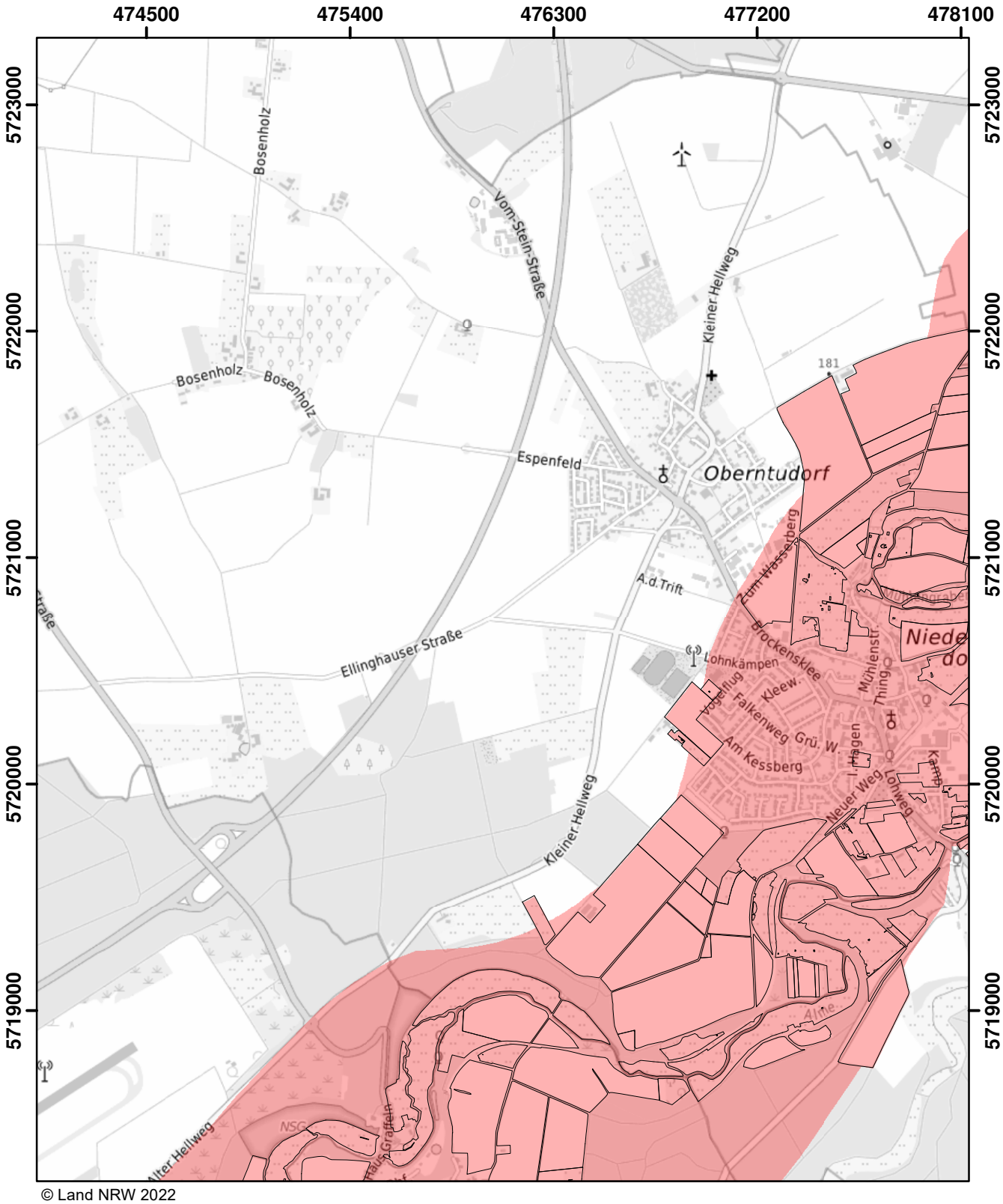

© Land NRW 2022

Mit Nitrat belastete Gebiete und eutrophierte Gebiete nach § 13a DüV, Stand Dezember 2022

- eutrophierte Gebiete nach § 13 AVV
- nitratbelastete Gebiete nach § 7 AVV
- "betroffene Feldblockflächen" in nitratbelasteten/eutrophierten Gebieten
- Staats-, Landesgrenze

0 0,5 1 1,5 Kilometer

Blatt: T48	Erstellt: 11.11.2022
Maßstab: 1:25.000	
Landesamt für Natur, Umwelt und Verbraucherschutz	

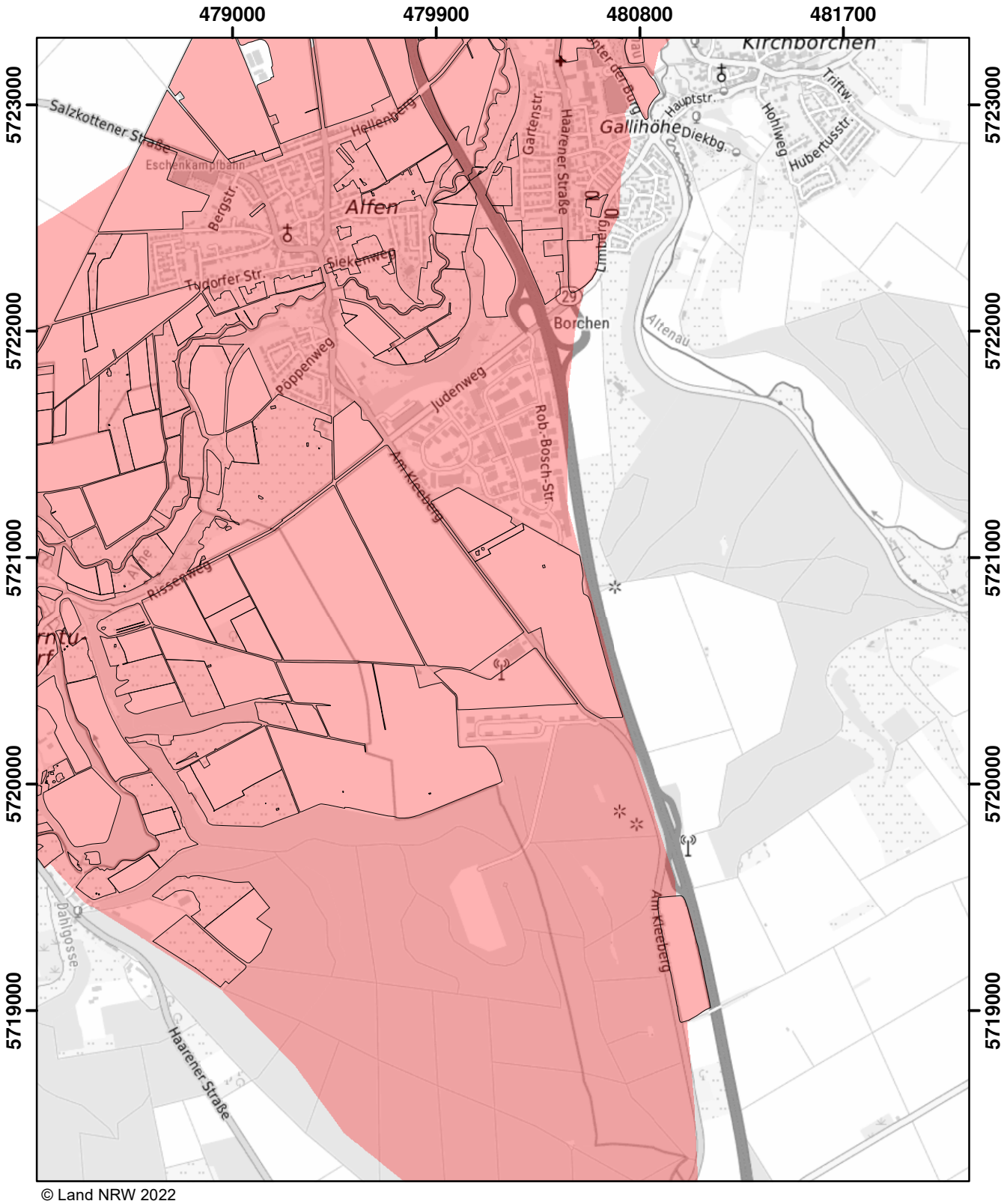

© Land NRW 2022

Mit Nitrat belastete Gebiete und eutrophierte Gebiete nach § 13a DüV, Stand Dezember 2022

- eutrophierte Gebiete nach § 13 AVV
- nitratbelastete Gebiete nach § 7 AVV
- "betroffene Feldblockflächen" in nitratbelasteten/eutrophierten Gebieten
- Staats-, Landesgrenze

0 0,5 1 1,5 Kilometer

Blatt: T49	Erstellt: 11.11.2022
Maßstab: 1:25.000	
Landesamt für Natur, Umwelt und Verbraucherschutz	

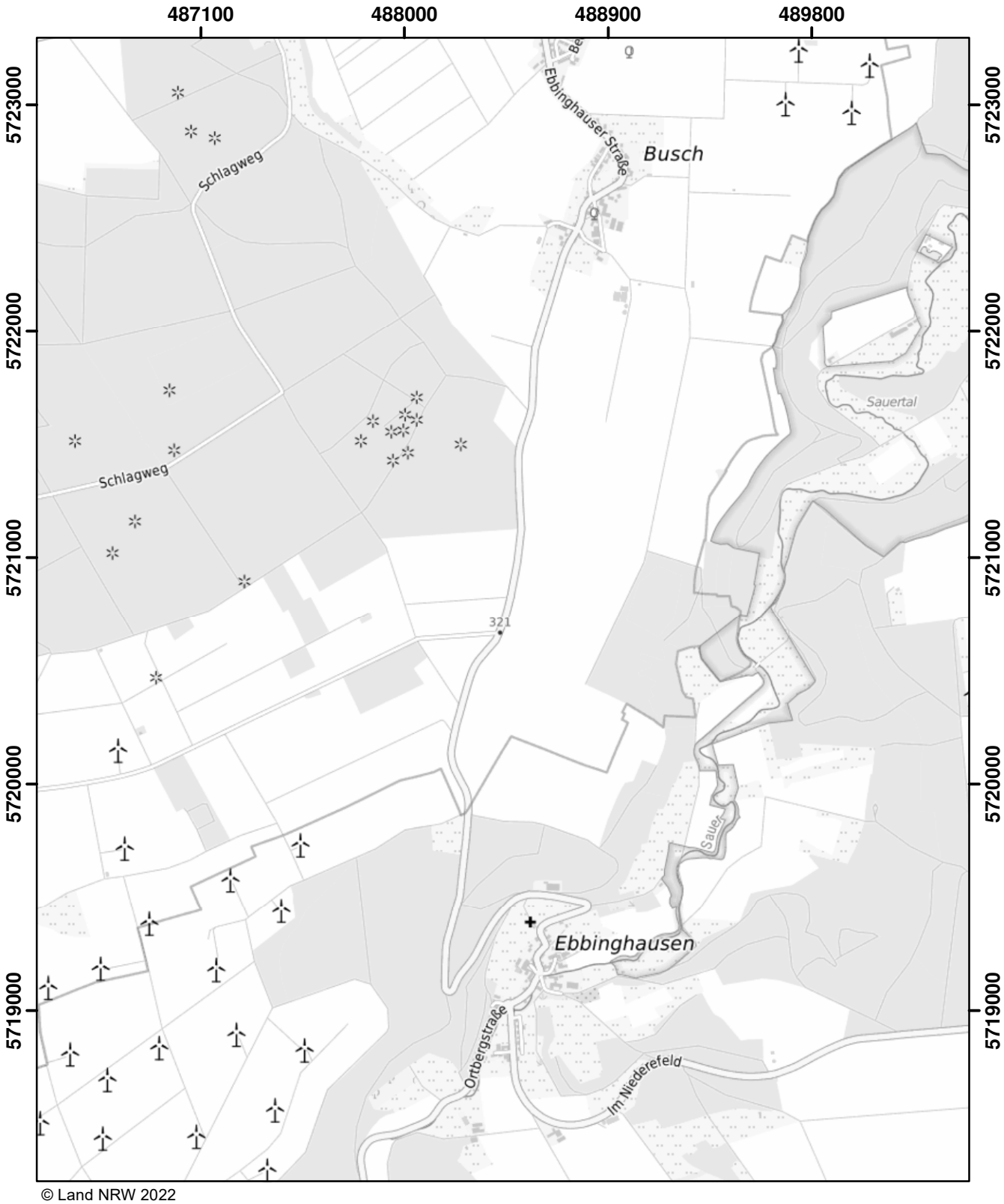

© Land NRW 2022

Mit Nitrat belastete Gebiete und eutrophierte Gebiete nach § 13a DüV, Stand Dezember 2022

- eutrophierte Gebiete nach § 13 AVV
- nitratbelastete Gebiete nach § 7 AVV
- "betroffene Feldblockflächen" in nitratbelasteten/eutrophierten Gebieten
- Staats-, Landesgrenze

0 0,5 1 1,5 Kilometer

Blatt: T51	Erstellt: 11.11.2022
Maßstab: 1:25.000	
Landesamt für Natur, Umwelt und Verbraucherschutz	

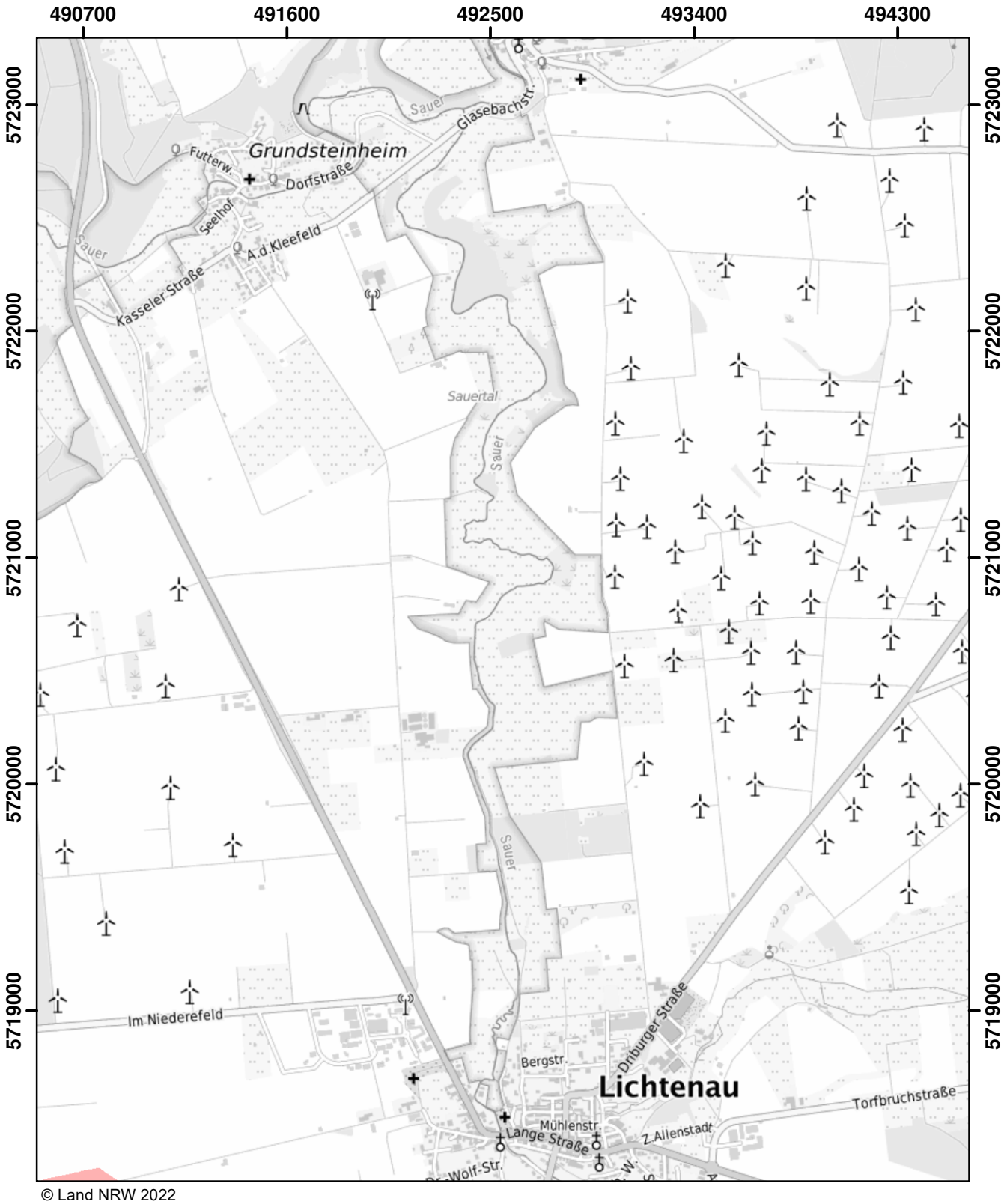

© Land NRW 2022

Mit Nitrat belastete Gebiete und eutrophierte Gebiete nach § 13a DüV, Stand Dezember 2022

- eutrophierte Gebiete nach § 13 AVV
- nitratbelastete Gebiete nach § 7 AVV
- "betroffene Feldblockflächen" in nitratbelasteten/eutrophierten Gebieten
- Staats-, Landesgrenze

0 0,5 1 1,5 Kilometer

Blatt: T52	Erstellt: 11.11.2022
Maßstab: 1:25.000	
Landesamt für Natur, Umwelt und Verbraucherschutz	

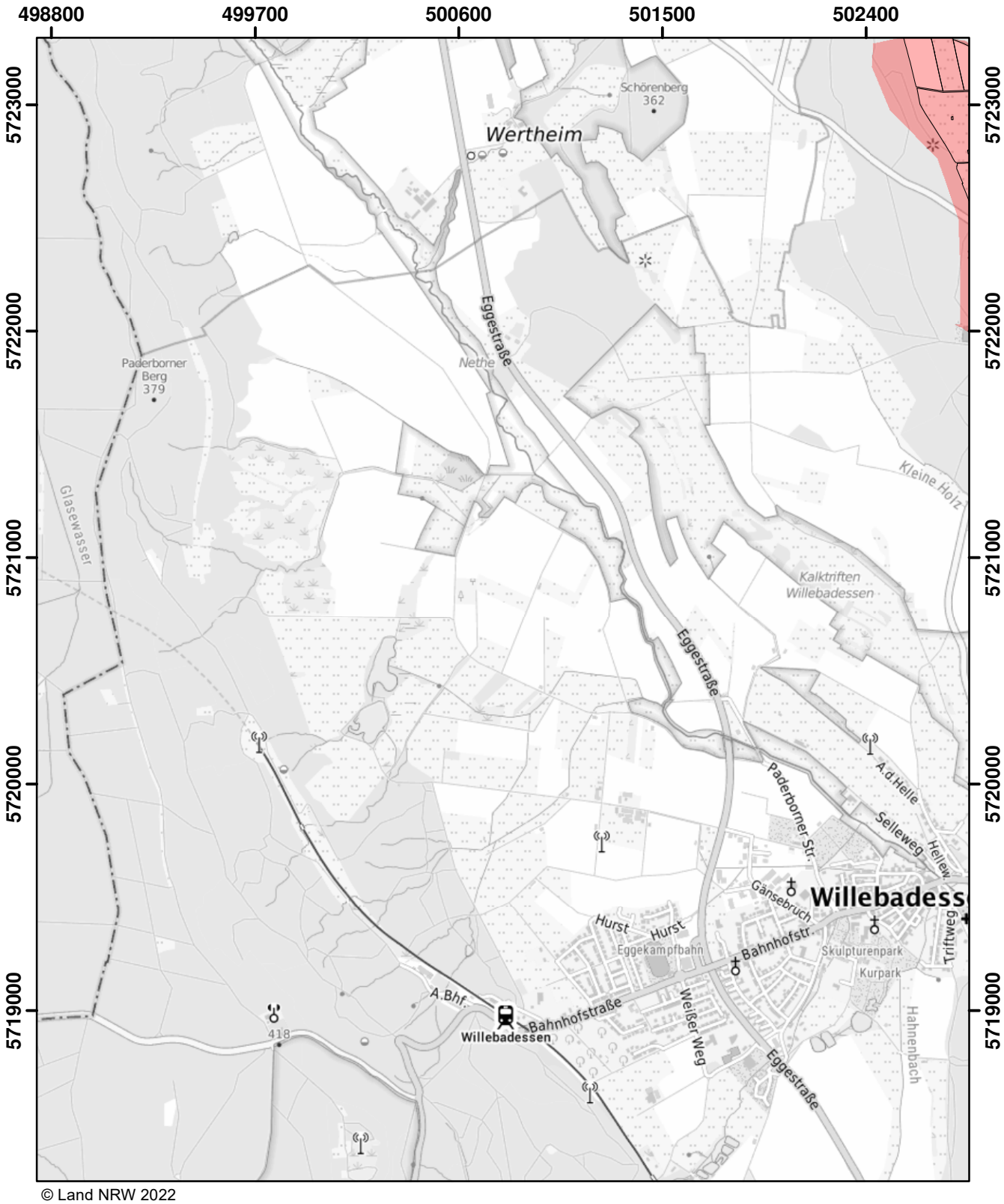

© Land NRW 2022

Mit Nitrat belastete Gebiete und eutrophierte Gebiete nach § 13a DüV, Stand Dezember 2022

- eutrophierte Gebiete nach § 13 AVV
- nitratbelastete Gebiete nach § 7 AVV
- "betroffene Feldblockflächen" in nitratbelasteten/eutrophierten Gebieten
- Staats-, Landesgrenze

0 0,5 1 1,5 Kilometer

Blatt: T54	Erstellt: 11.11.2022
Maßstab: 1:25.000	
Landesamt für Natur, Umwelt und Verbraucherschutz	

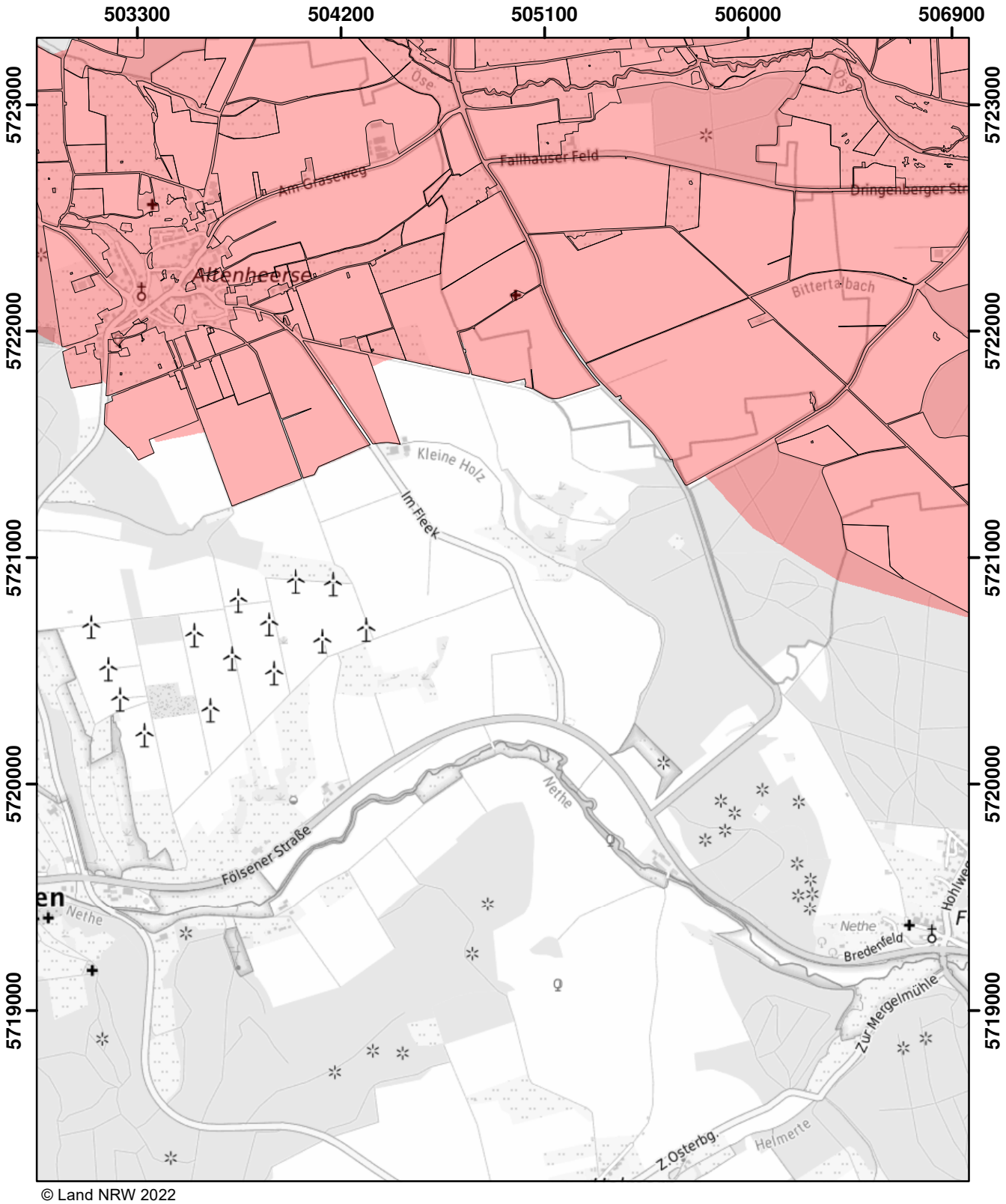

© Land NRW 2022

Mit Nitrat belastete Gebiete und eutrophierte Gebiete nach § 13a DüV, Stand Dezember 2022

- eutrophierte Gebiete nach § 13 AVV
- nitratbelastete Gebiete nach § 7 AVV
- "betroffene Feldblockflächen" in nitratbelasteten/eutrophierten Gebieten
- Staats-, Landesgrenze

0 0,5 1 1,5 Kilometer

Blatt: T55	Erstellt: 11.11.2022
Maßstab: 1:25.000	
Landesamt für Natur, Umwelt und Verbraucherschutz	

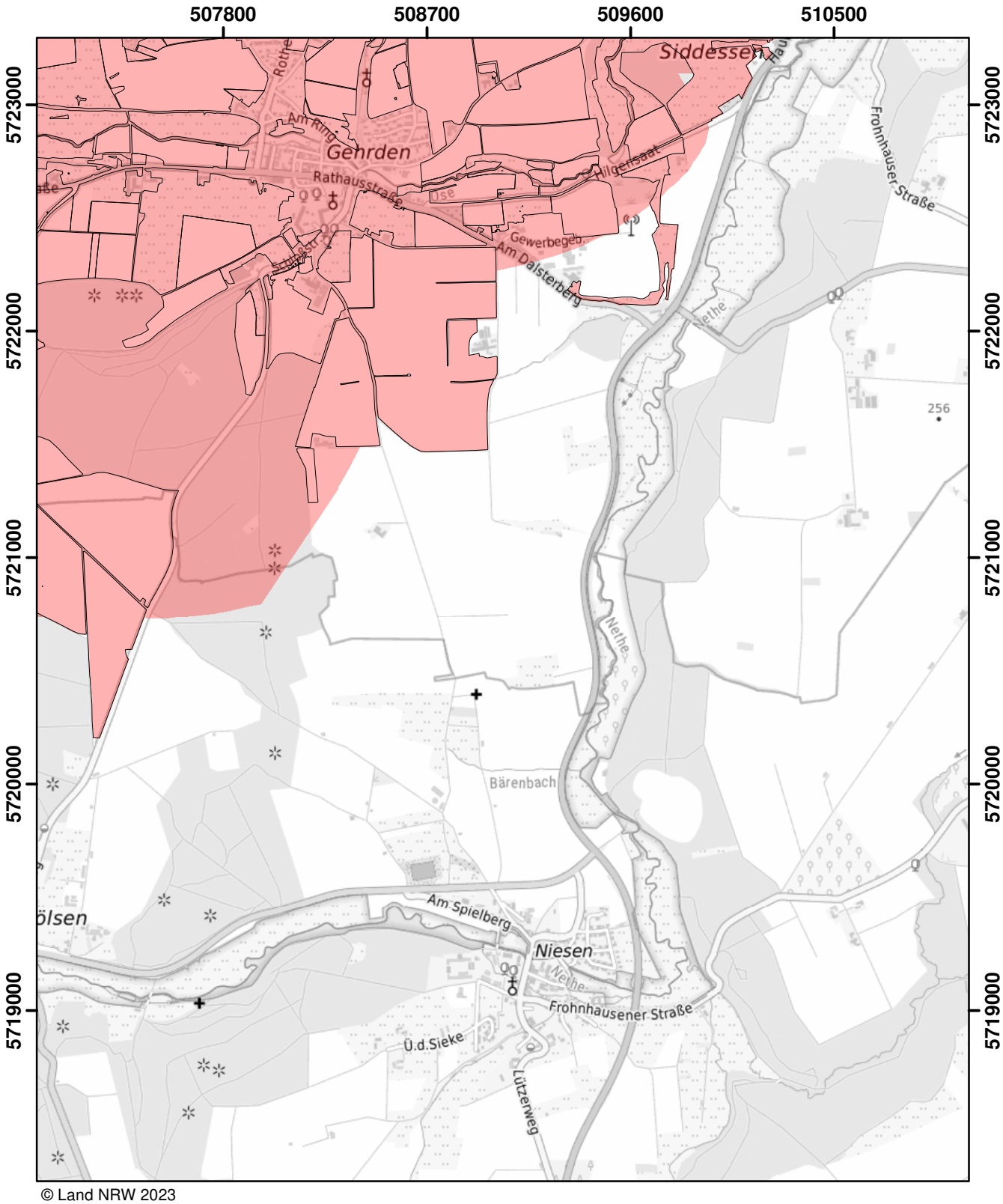

© Land NRW 2023

Mit Nitrat belastete Gebiete und eutrophierte Gebiete nach § 13a DüV, Stand Januar 2025

- eutrophierte Gebiete nach § 13 AVV GeA
- mit Nitrat belastete Gebiete nach § 7 AVV GeA
- "betroffene Feldblockflächen" in nitratbelasteten/eutrophierten Gebieten
- Staats-, Landesgrenze

0 0,5 1 1,5 Kilometer

Blatt: T56	Erstellt: 14.11.2024
Maßstab: 1:25.000	
Landesamt für Natur, Umwelt und Verbraucherschutz	

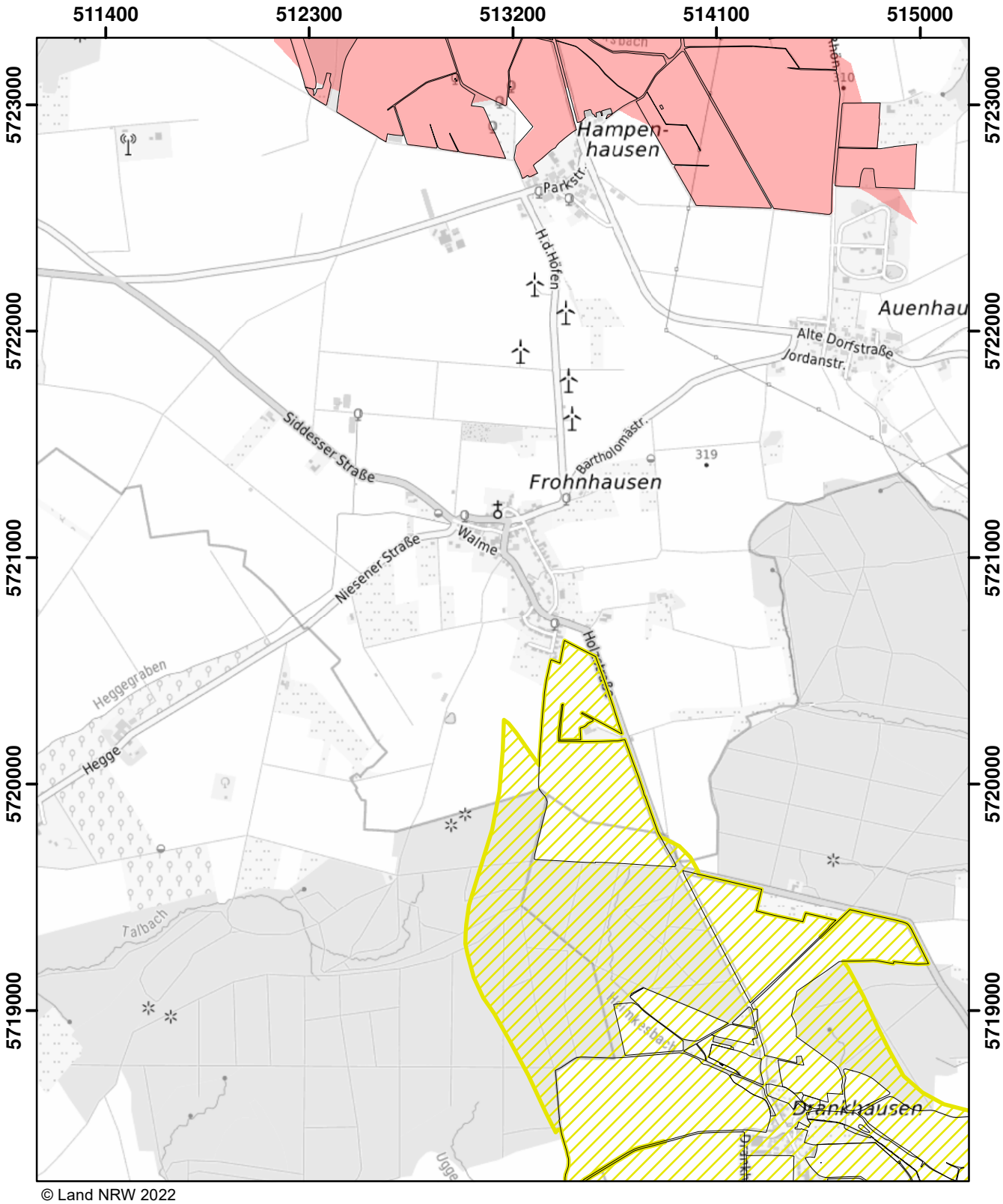

© Land NRW 2022

Mit Nitrat belastete Gebiete und eutrophierte Gebiete nach § 13a DüV, Stand Dezember 2022

- eutrophierte Gebiete nach § 13 AVV
- nitratbelastete Gebiete nach § 7 AVV
- "betroffene Feldblockflächen" in nitratbelasteten/eutrophierten Gebieten
- Staats-, Landesgrenze

0 0,5 1 1,5 Kilometer

Blatt: T57	Erstellt: 11.11.2022
Maßstab: 1:25.000	
Landesamt für Natur, Umwelt und Verbraucherschutz	

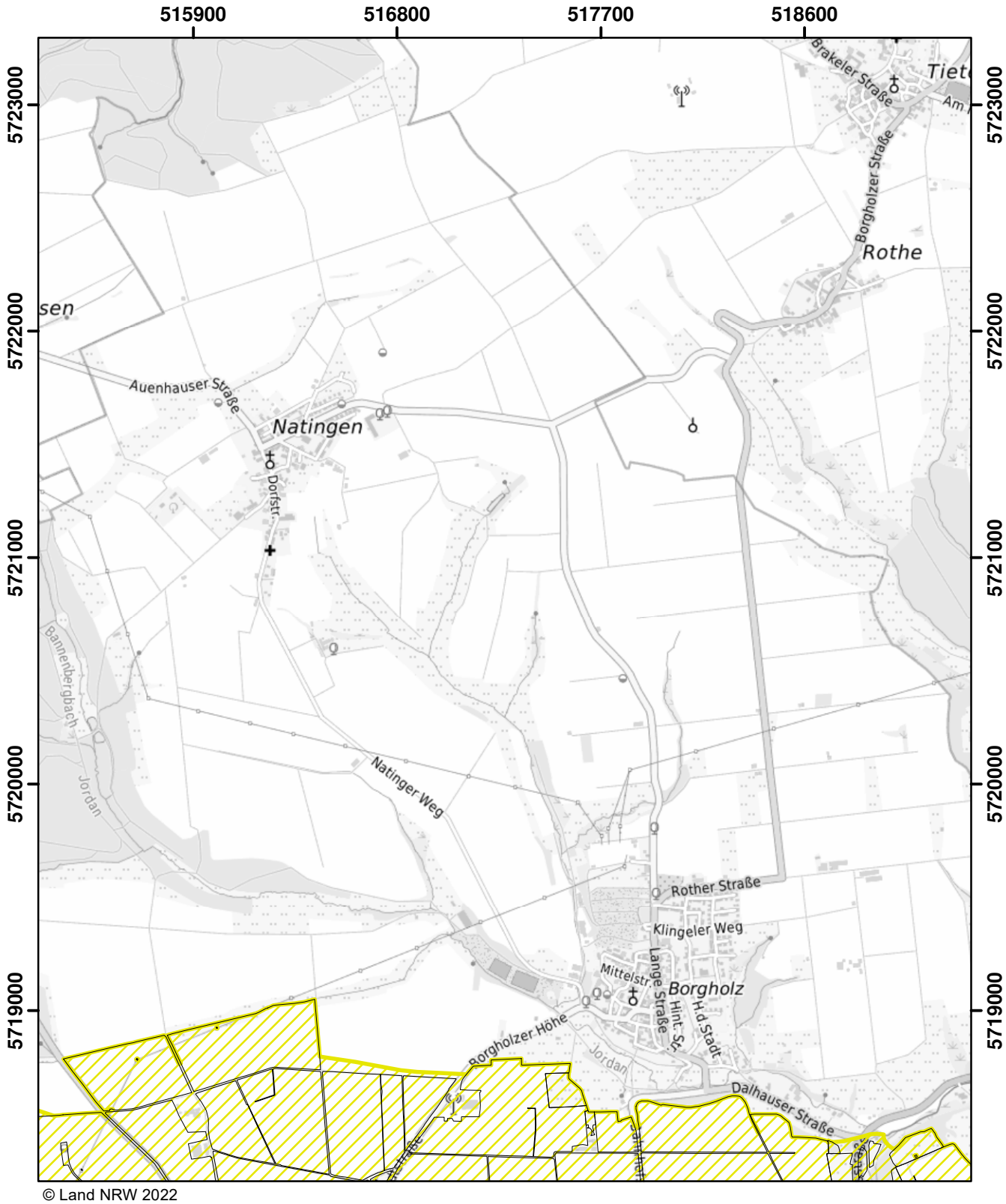

© Land NRW 2022

Mit Nitrat belastete Gebiete und eutrophierte Gebiete nach § 13a DüV, Stand Dezember 2022

- eutrophierte Gebiete nach § 13 AVV
- nitratbelastete Gebiete nach § 7 AVV
- "betroffene Feldblockflächen" in nitratbelasteten/eutrophierten Gebieten
- Staats-, Landesgrenze

0 0,5 1 1,5 Kilometer

Blatt: T58	Erstellt: 11.11.2022
Maßstab: 1:25.000	
Landesamt für Natur, Umwelt und Verbraucherschutz	

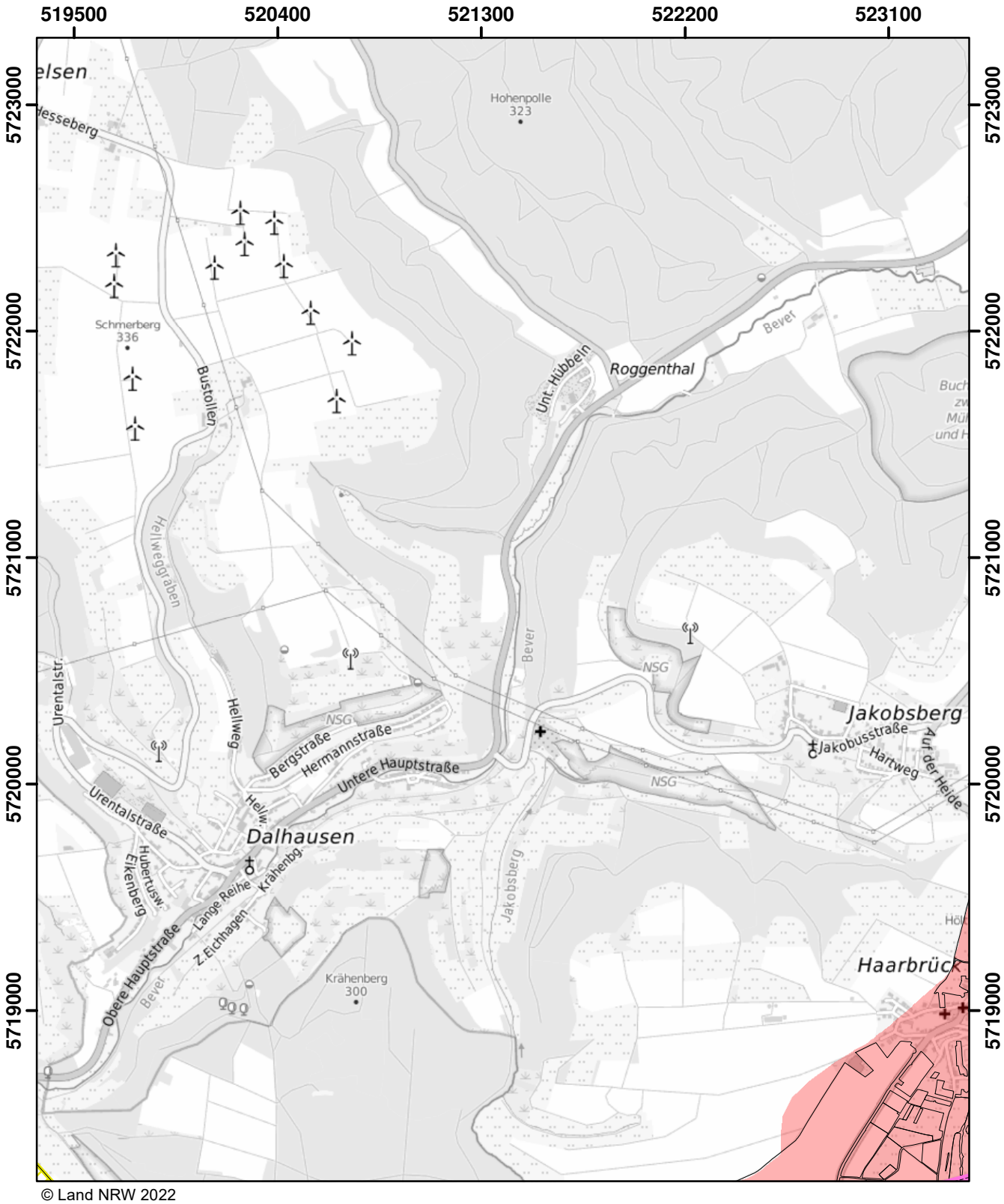

© Land NRW 2022

Mit Nitrat belastete Gebiete und eutrophierte Gebiete nach § 13a DüV, Stand Dezember 2022

- eutrophierte Gebiete nach § 13 AVV
- nitratbelastete Gebiete nach § 7 AVV
- "betroffene Feldblockflächen" in nitratbelasteten/eutrophierten Gebieten
- Staats-, Landesgrenze

Kilometer
0 0,5 1 1,5

Blatt: T59	Erstellt: 11.11.2022
Maßstab: 1:25.000	
Landesamt für Natur, Umwelt und Verbraucherschutz	

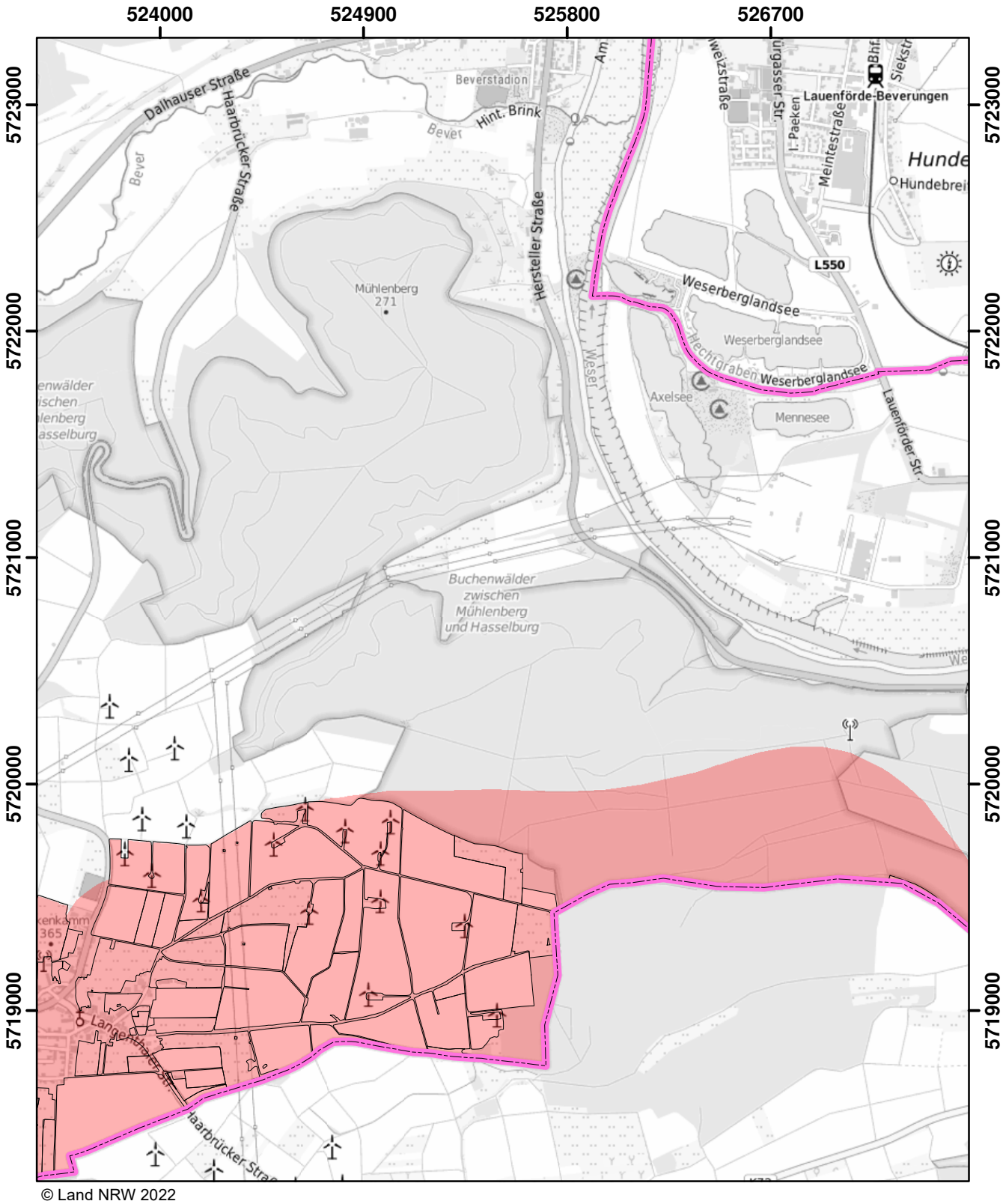

© Land NRW 2022

Mit Nitrat belastete Gebiete und eutrophierte Gebiete nach § 13a DüV, Stand Dezember 2022

- eutrophierte Gebiete nach § 13 AVV
- nitratbelastete Gebiete nach § 7 AVV
- "betroffene Feldblockflächen" in nitratbelasteten/eutrophierten Gebieten
- Staats-, Landesgrenze

0 0,5 1 1,5 Kilometer

Blatt: T60	Erstellt: 11.11.2022
Maßstab: 1:25.000	
Landesamt für Natur, Umwelt und Verbraucherschutz	

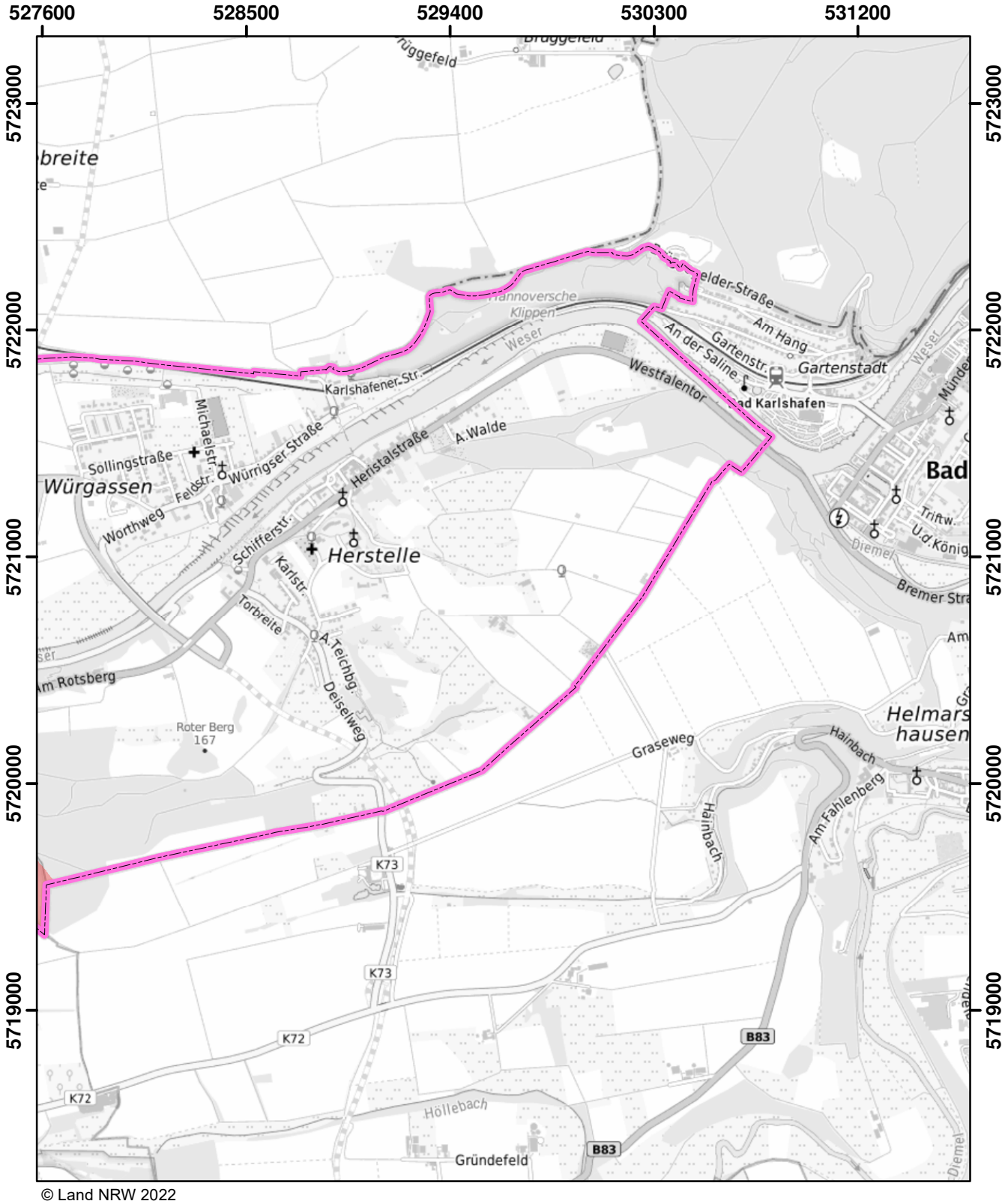

© Land NRW 2022

Mit Nitrat belastete Gebiete und eutrophierte Gebiete nach § 13a DüV, Stand Dezember 2022

- eutrophierte Gebiete nach § 13 AVV
- nitratbelastete Gebiete nach § 7 AVV
- "betroffene Feldblockflächen" in nitratbelasteten/eutrophierten Gebieten
- Staats-, Landesgrenze

Kilometer
0 0,5 1 1,5

Blatt: T61	Erstellt: 11.11.2022
Maßstab: 1:25.000	
Landesamt für Natur, Umwelt und Verbraucherschutz	

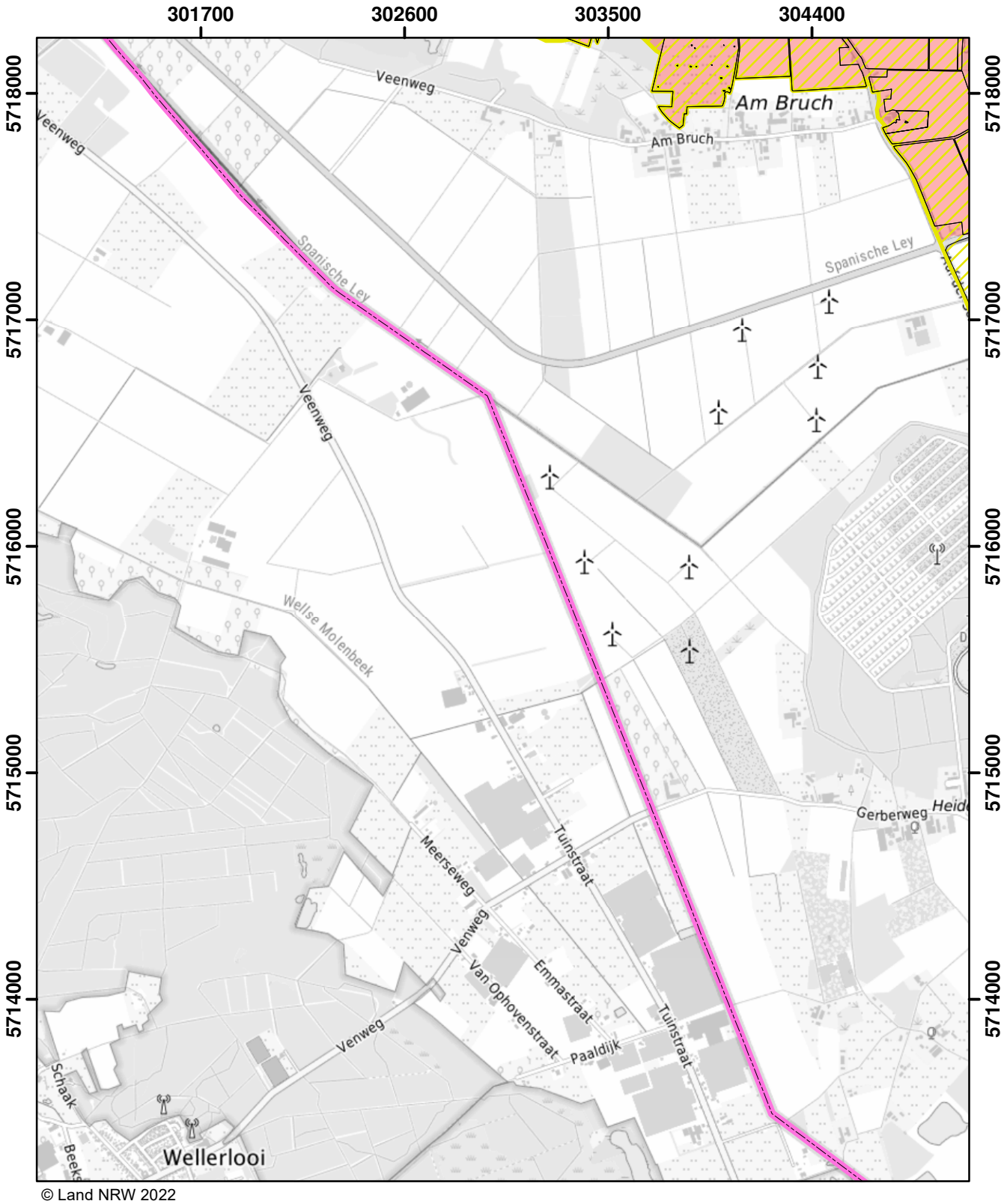

© Land NRW 2022

Mit Nitrat belastete Gebiete und eutrophierte Gebiete nach § 13a DüV, Stand Dezember 2022

- eutrophierte Gebiete nach § 13 AVV
- nitratbelastete Gebiete nach § 7 AVV
- "betroffene Feldblockflächen" in nitratbelasteten/eutrophierten Gebieten
- Staats-, Landesgrenze

Kilometer
0 0,5 1 1,5

Blatt: U6	Erstellt: 11.11.2022
Maßstab: 1:25.000	
Landesamt für Natur, Umwelt und Verbraucherschutz	

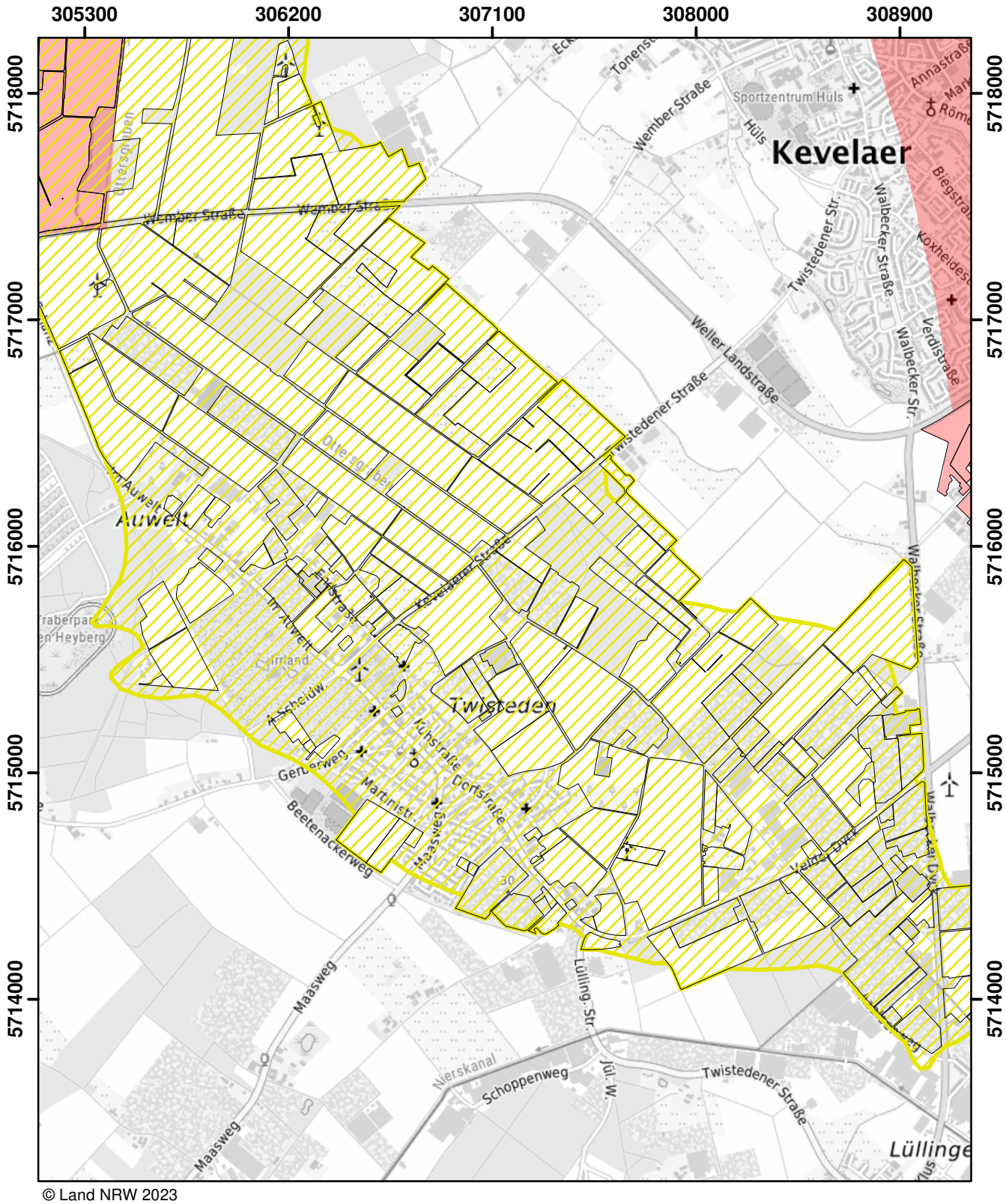

© Land NRW 2023

Mit Nitrat belastete Gebiete und eutrophierte Gebiete nach § 13a DüV, Stand Januar 2025

- eutrophierte Gebiete nach § 13 AVV GeA
- mit Nitrat belastete Gebiete nach § 7 AVV GeA
- "betroffene Feldblockflächen" in nitratbelasteten/eutrophierten Gebieten
- Staats-, Landesgrenze

0 0,5 1 1,5 Kilometer

Blatt: U7	Erstellt: 14.11.2024
Maßstab: 1:25.000	
Landesamt für Natur, Umwelt und Verbraucherschutz	

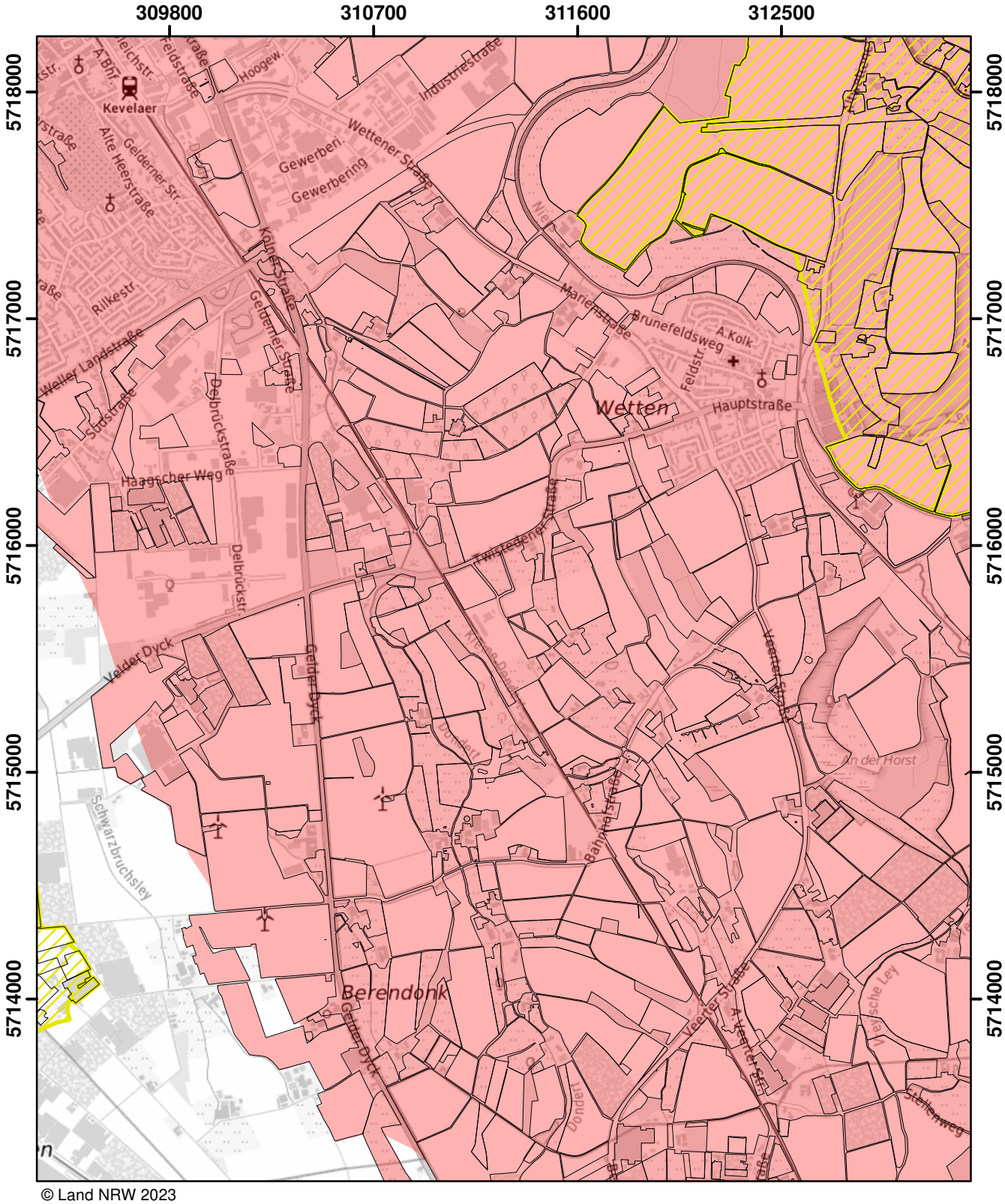

© Land NRW 2023

Mit Nitrat belastete Gebiete und eutrophierte Gebiete nach § 13a DüV, Stand Januar 2025

- eutrophierte Gebiete nach § 13 AVV GeA
- mit Nitrat belastete Gebiete nach § 7 AVV GeA
- "betroffene Feldblockflächen" in nitratbelasteten/eutrophierten Gebieten
- Staats-, Landesgrenze

0 0,5 1 1,5 Kilometer

Blatt: U8	Erstellt: 14.11.2024
Maßstab: 1:25.000	
Landesamt für Natur, Umwelt und Verbraucherschutz	

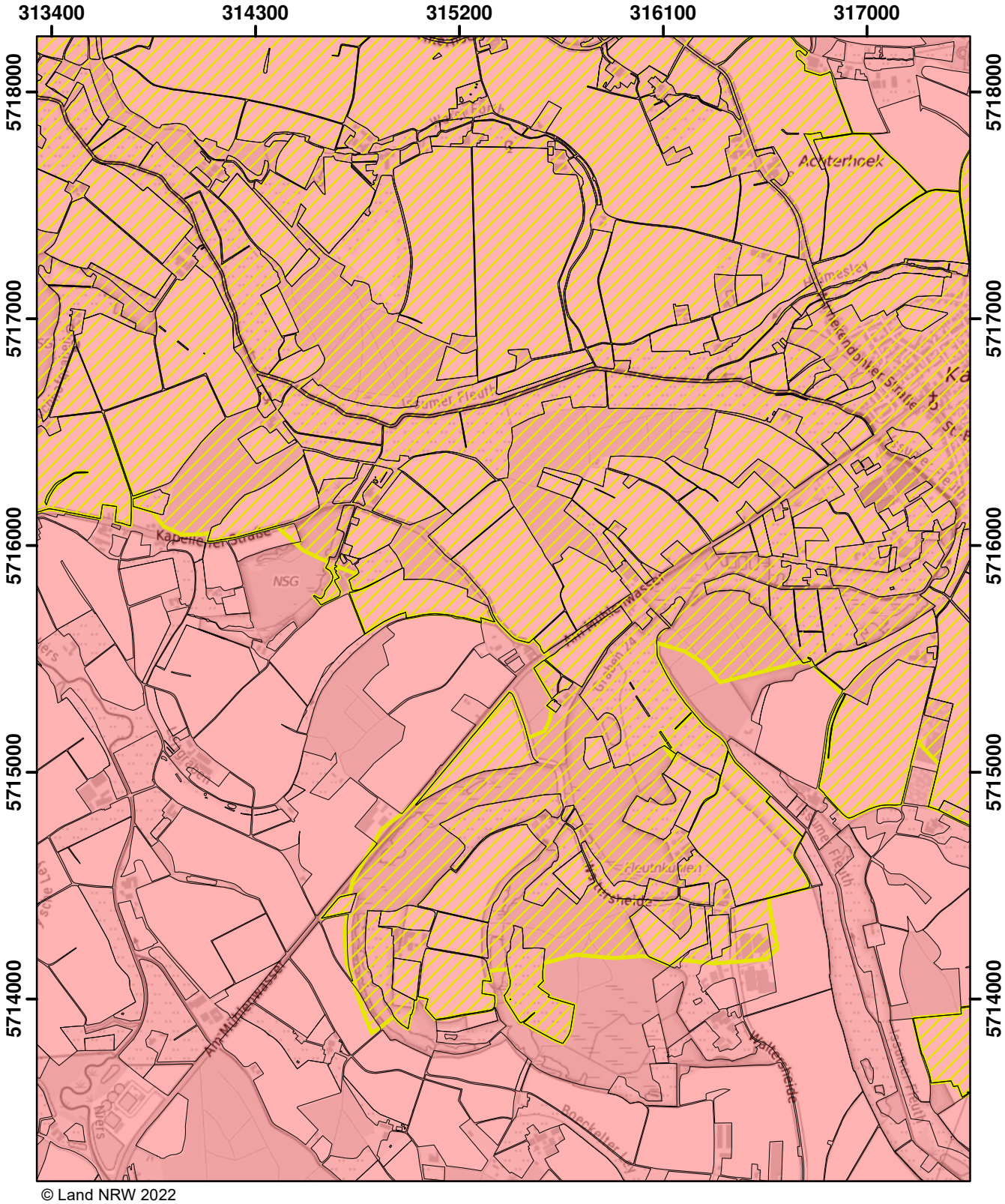

© Land NRW 2022

Mit Nitrat belastete Gebiete und eutrophierte Gebiete nach § 13a DüV, Stand Dezember 2022

- eutrophierte Gebiete nach § 13 AVV
- nitratbelastete Gebiete nach § 7 AVV
- "betroffene Feldblockflächen" in nitratbelasteten/eutrophierten Gebieten
- Staats-, Landesgrenze

0 0,5 1 1,5 Kilometer

Blatt: U9	Erstellt: 11.11.2022
Maßstab: 1:25.000	
Landesamt für Natur, Umwelt und Verbraucherschutz	

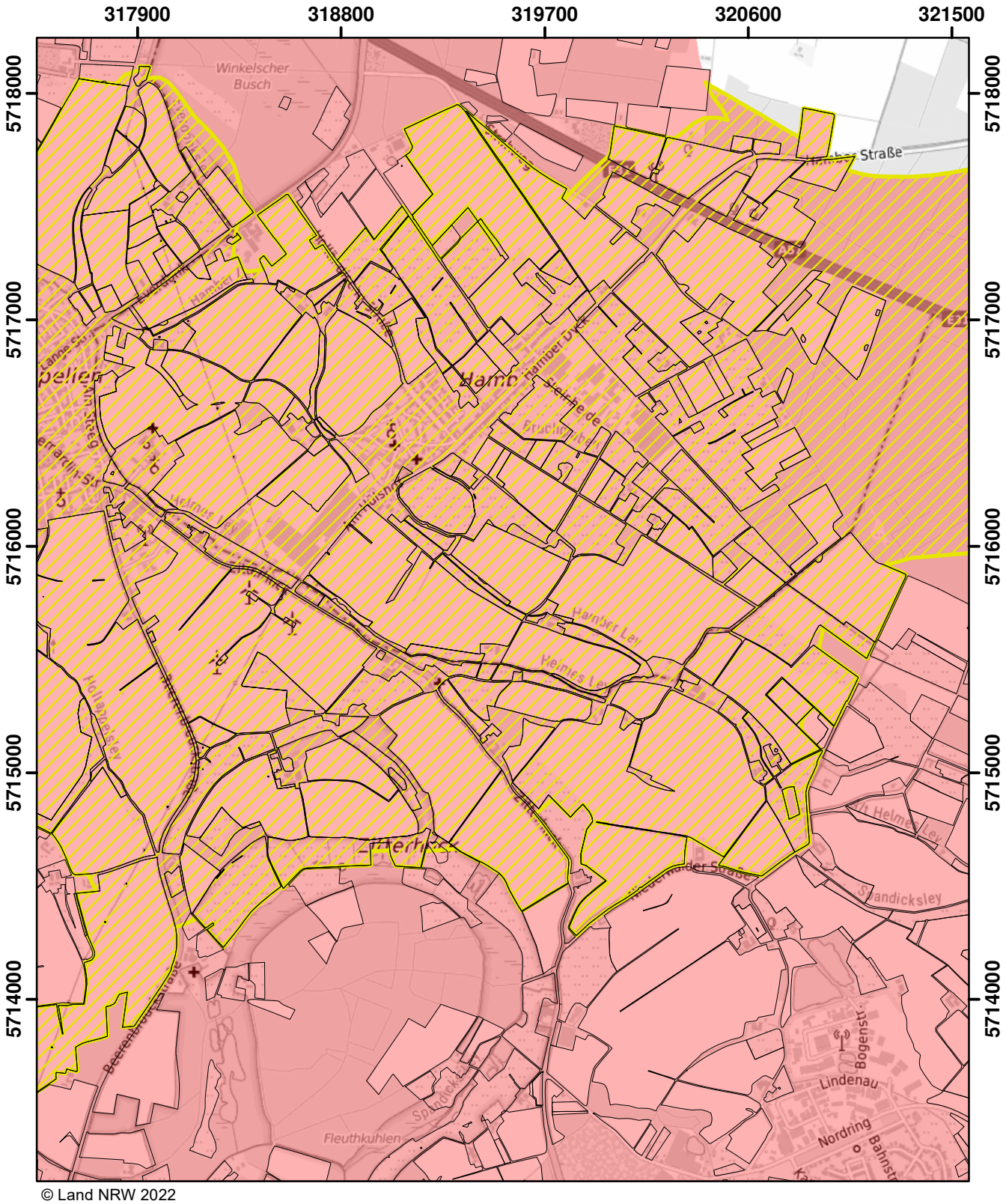

© Land NRW 2022

Mit Nitrat belastete Gebiete und eutrophierte Gebiete nach § 13a DüV, Stand Dezember 2022

- eutrophierte Gebiete nach § 13 AVV
- nitratbelastete Gebiete nach § 7 AVV
- "betroffene Feldblockflächen" in nitratbelasteten/eutrophierten Gebieten
- Staats-, Landesgrenze

0 0,5 1 1,5 Kilometer

Blatt: U10	Erstellt: 11.11.2022
Maßstab: 1:25.000	
Landesamt für Natur, Umwelt und Verbraucherschutz	

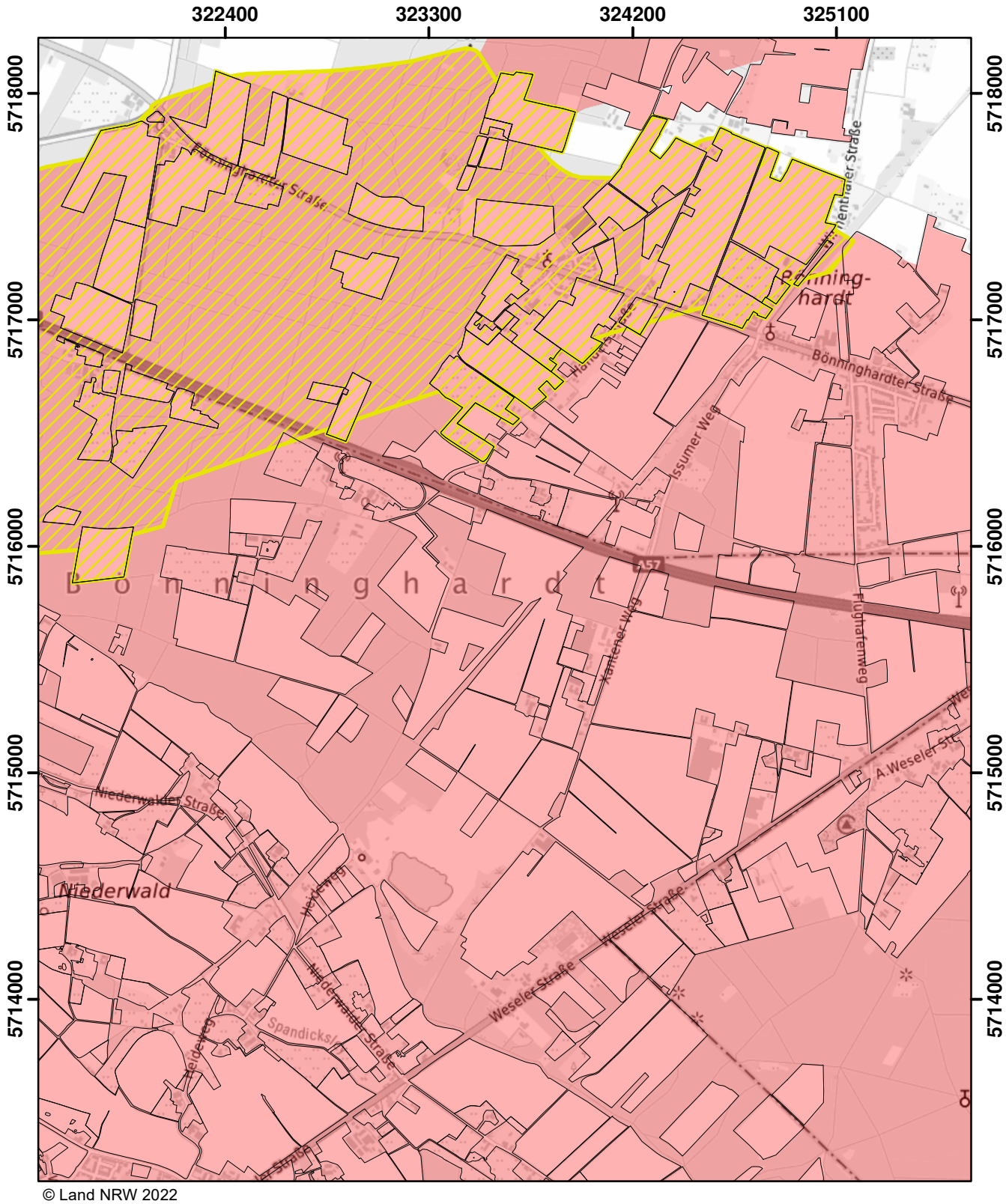

© Land NRW 2022

Mit Nitrat belastete Gebiete und eutrophierte Gebiete nach § 13a DüV, Stand Dezember 2022

- eutrophierte Gebiete nach § 13 AVV
- nitratbelastete Gebiete nach § 7 AVV
- "betroffene Feldblockflächen" in nitratbelasteten/eutrophierten Gebieten
- Staats-, Landesgrenze

Kilometer
0 0,5 1 1,5

Blatt: U11	Erstellt: 11.11.2022
Maßstab: 1:25.000	
Landesamt für Natur, Umwelt und Verbraucherschutz	

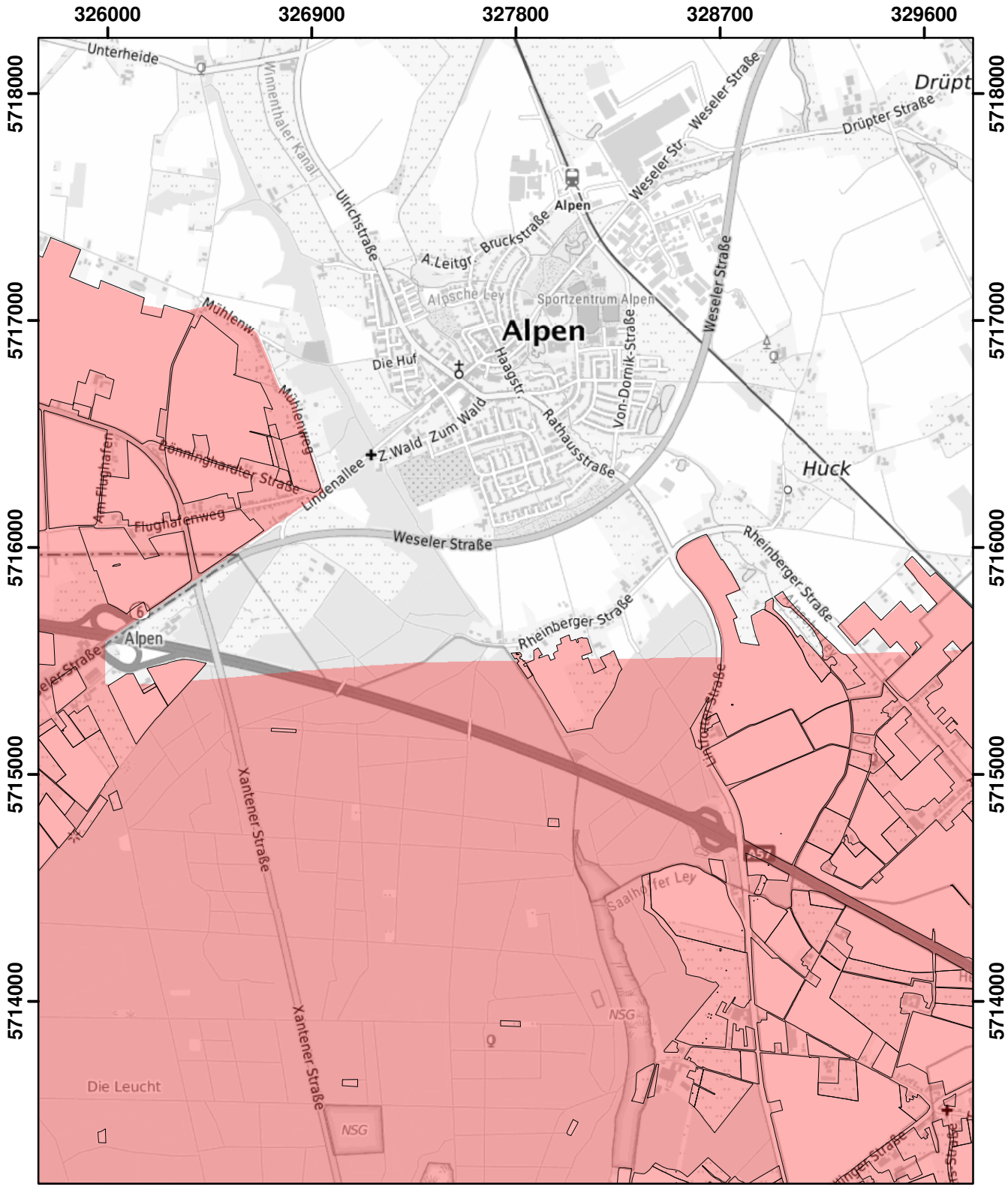

© Land NRW 2022

Mit Nitrat belastete Gebiete und eutrophierte Gebiete nach § 13a DüV, Stand Dezember 2022

- eutrophierte Gebiete nach § 13 AVV
- nitratbelastete Gebiete nach § 7 AVV
- "betroffene Feldblockflächen" in nitratbelasteten/eutrophierten Gebieten
- Staats-, Landesgrenze

Kilometer
0 0,5 1 1,5

Blatt: U12	Erstellt: 11.11.2022
Maßstab: 1:25.000	
Landesamt für Natur, Umwelt und Verbraucherschutz	

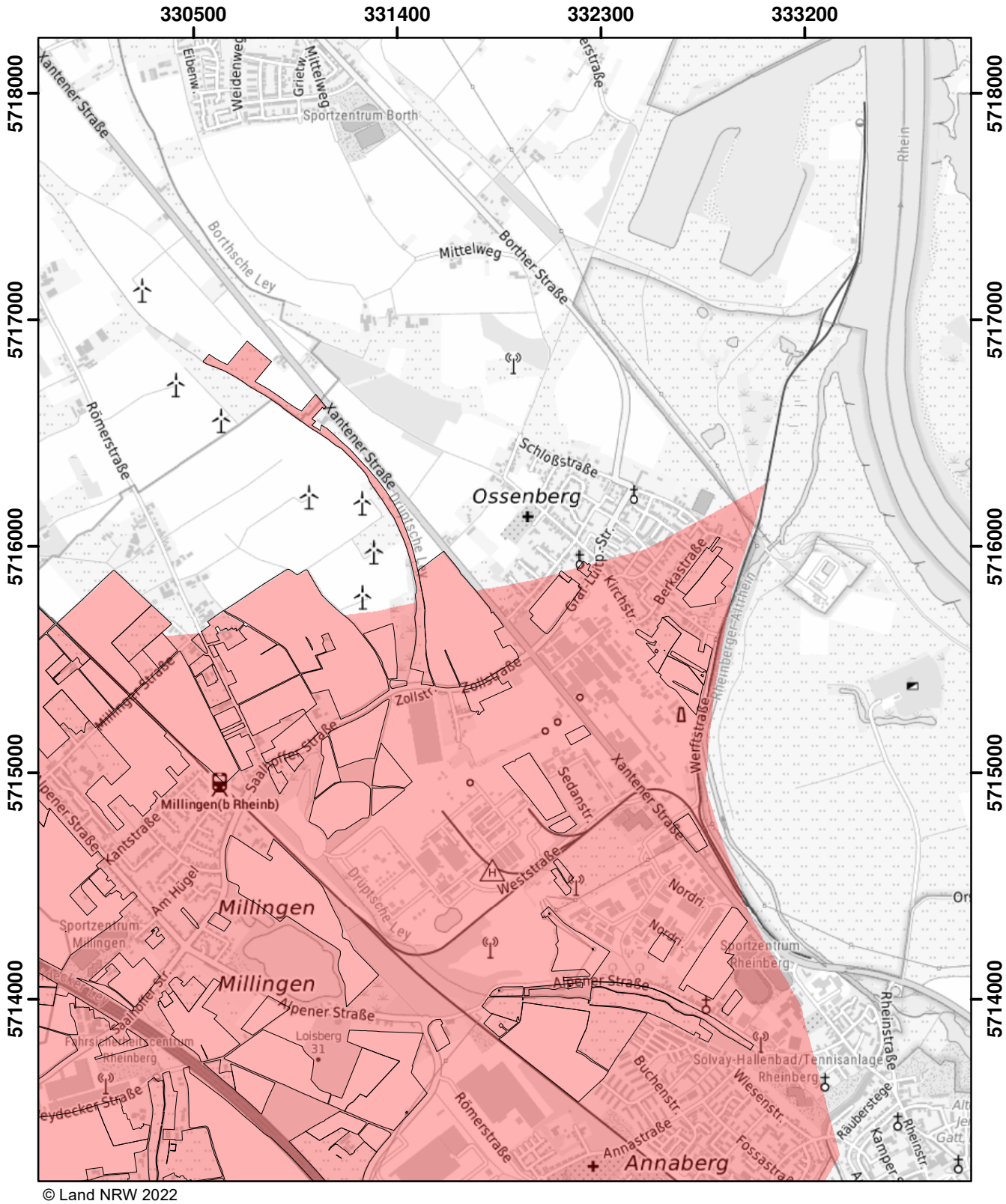

© Land NRW 2022

Mit Nitrat belastete Gebiete und eutrophierte Gebiete nach § 13a DüV, Stand Dezember 2022

- eutrophierte Gebiete nach § 13 AVV
- nitratbelastete Gebiete nach § 7 AVV
- "betroffene Feldblockflächen" in nitratbelasteten/eutrophierten Gebieten
- Staats-, Landesgrenze

Kilometer
0 0,5 1 1,5

Blatt: U13	Erstellt: 11.11.2022
Maßstab: 1:25.000	
Landesamt für Natur, Umwelt und Verbraucherschutz	

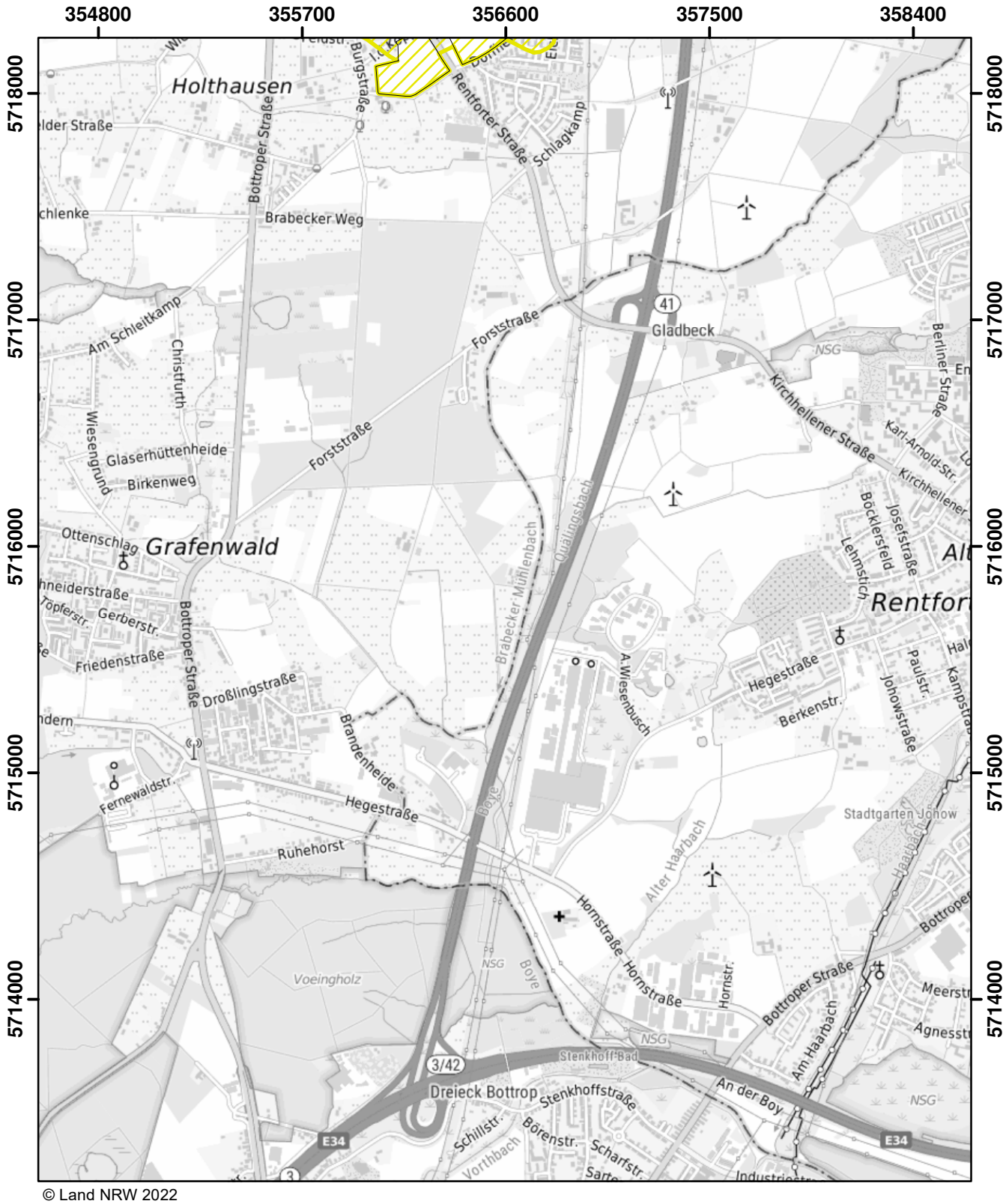

© Land NRW 2022

Mit Nitrat belastete Gebiete und eutrophierte Gebiete nach § 13a DüV, Stand Dezember 2022

- eutrophierte Gebiete nach § 13 AVV
- nitratbelastete Gebiete nach § 7 AVV
- "betroffene Feldblockflächen" in nitratbelasteten/eutrophierten Gebieten
- Staats-, Landesgrenze

0 — 0,5 — 1 — 1,5 Kilometer

Blatt: U19	Erstellt: 11.11.2022
Maßstab: 1:25.000	
Landesamt für Natur, Umwelt und Verbraucherschutz	

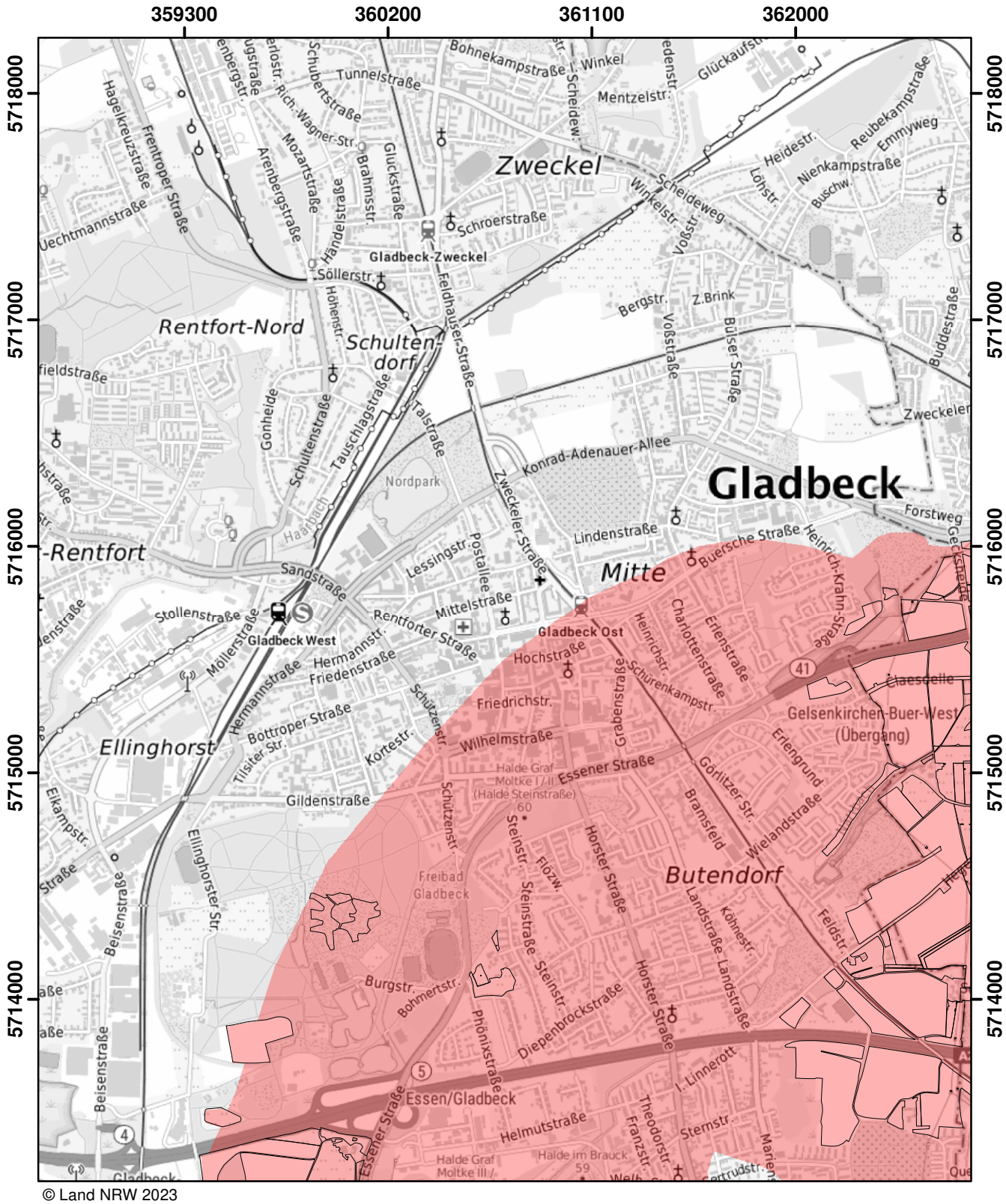

Mit Nitrat belastete Gebiete und eutrophierte Gebiete nach § 13a DüV, Stand Januar 2025

- eutrophierte Gebiete nach § 13 AVV GeA
- mit Nitrat belastete Gebiete nach § 7 AVV GeA
- "betroffene Feldblockflächen" in nitratbelasteten/eutrophierten Gebieten
- Staats-, Landesgrenze

0 0,5 1 1,5 Kilometer

Blatt: U20	Erstellt: 14.11.2024
Maßstab: 1:25.000	
Landesamt für Natur, Umwelt und Verbraucherschutz	

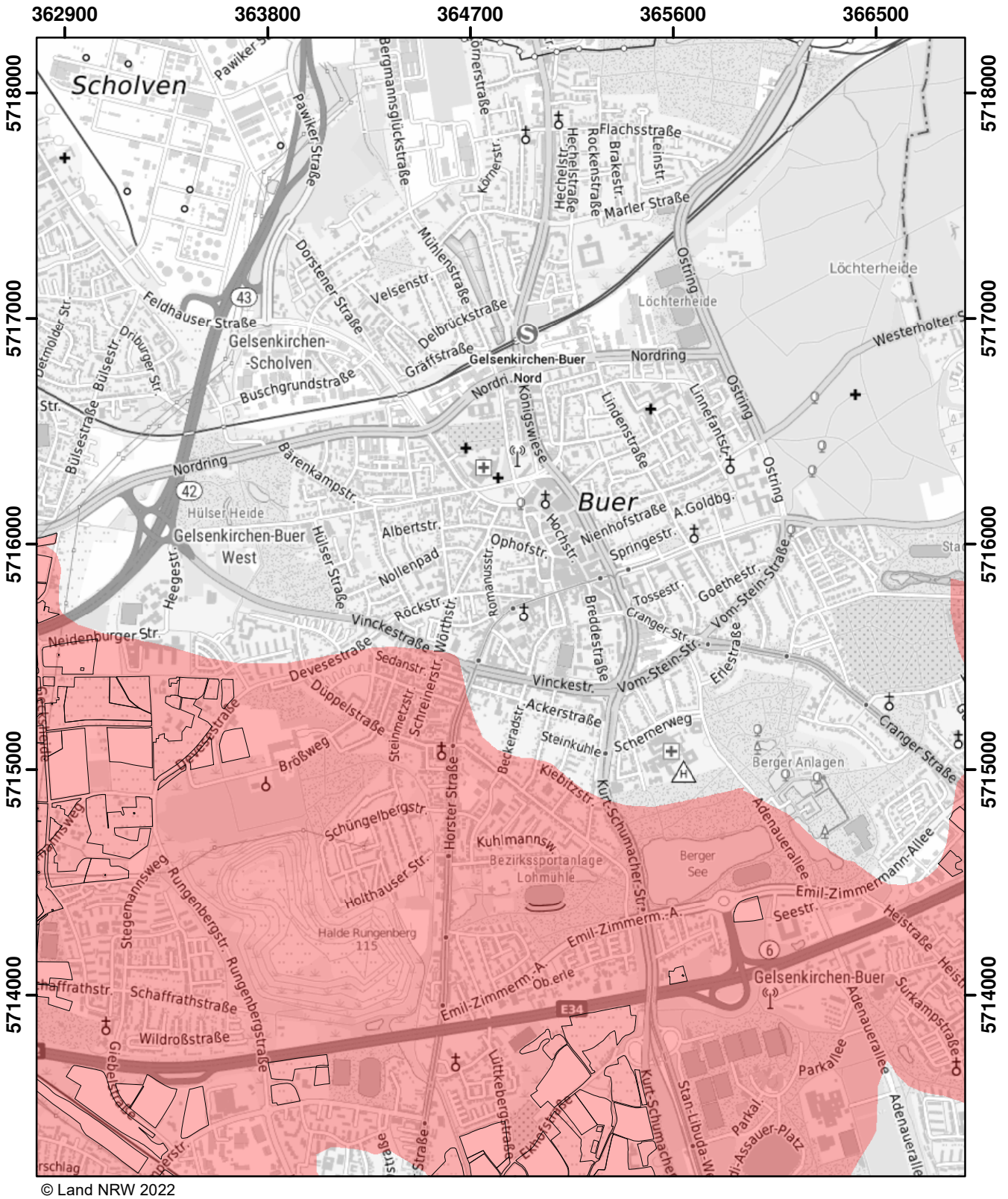

© Land NRW 2022

Mit Nitrat belastete Gebiete und eutrophierte Gebiete nach § 13a DüV, Stand Dezember 2022

- eutrophierte Gebiete nach § 13 AVV
- nitratbelastete Gebiete nach § 7 AVV
- "betroffene Feldblockflächen" in nitratbelasteten/eutrophierten Gebieten
- Staats-, Landesgrenze

0 0,5 1 1,5 Kilometer

Blatt: U21	Erstellt: 11.11.2022
Maßstab: 1:25.000	
Landesamt für Natur, Umwelt und Verbraucherschutz	

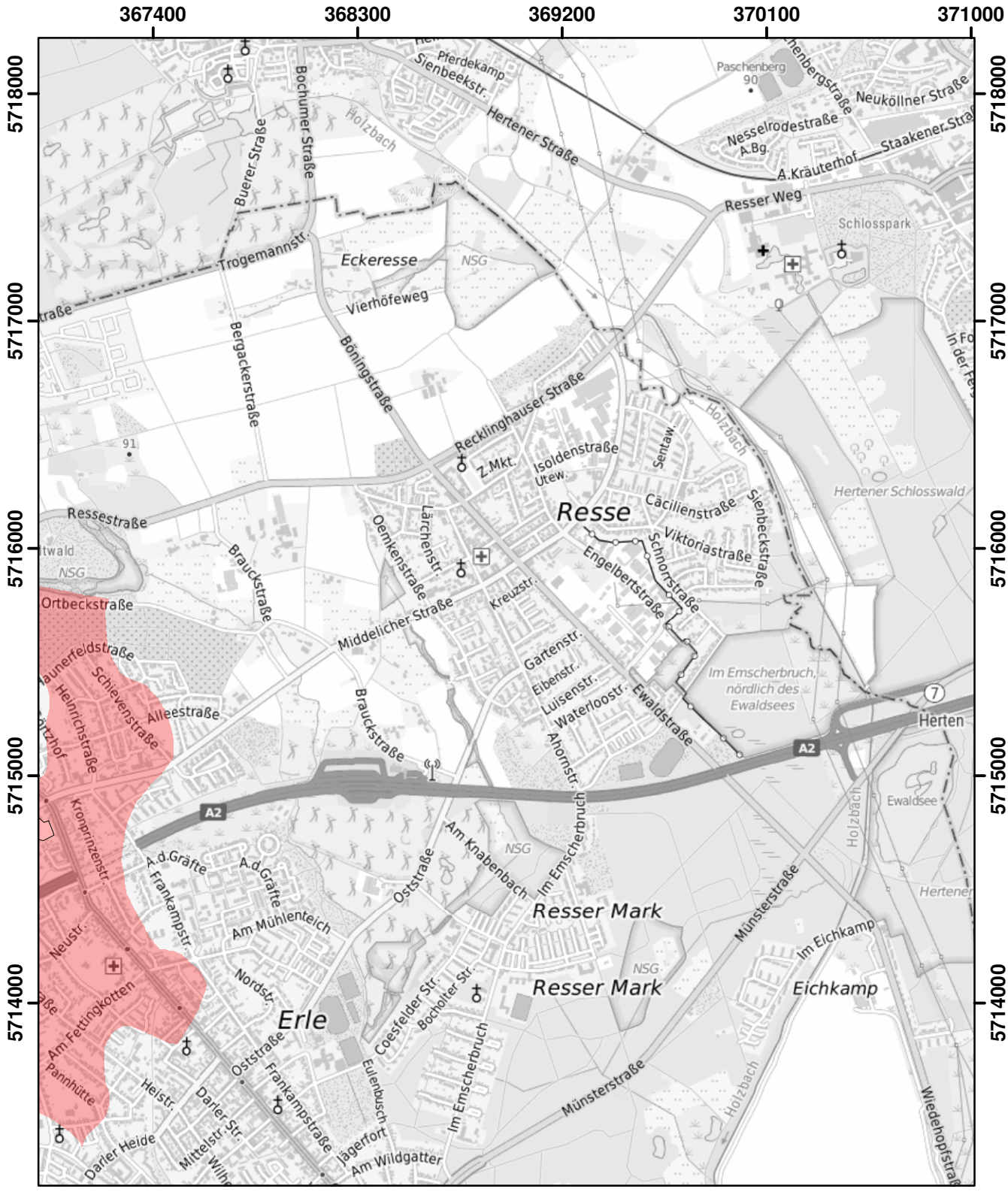

© Land NRW 2022

Mit Nitrat belastete Gebiete und eutrophierte Gebiete nach § 13a DüV, Stand Dezember 2022

- eutrophierte Gebiete nach § 13 AVV
- nitratbelastete Gebiete nach § 7 AVV
- "betroffene Feldblockflächen" in nitratbelasteten/eutrophierten Gebieten
- Staats-, Landesgrenze

0 0,5 1 1,5 Kilometer

Blatt: U22	Erstellt: 11.11.2022
Maßstab: 1:25.000	
Landesamt für Natur, Umwelt und Verbraucherschutz	

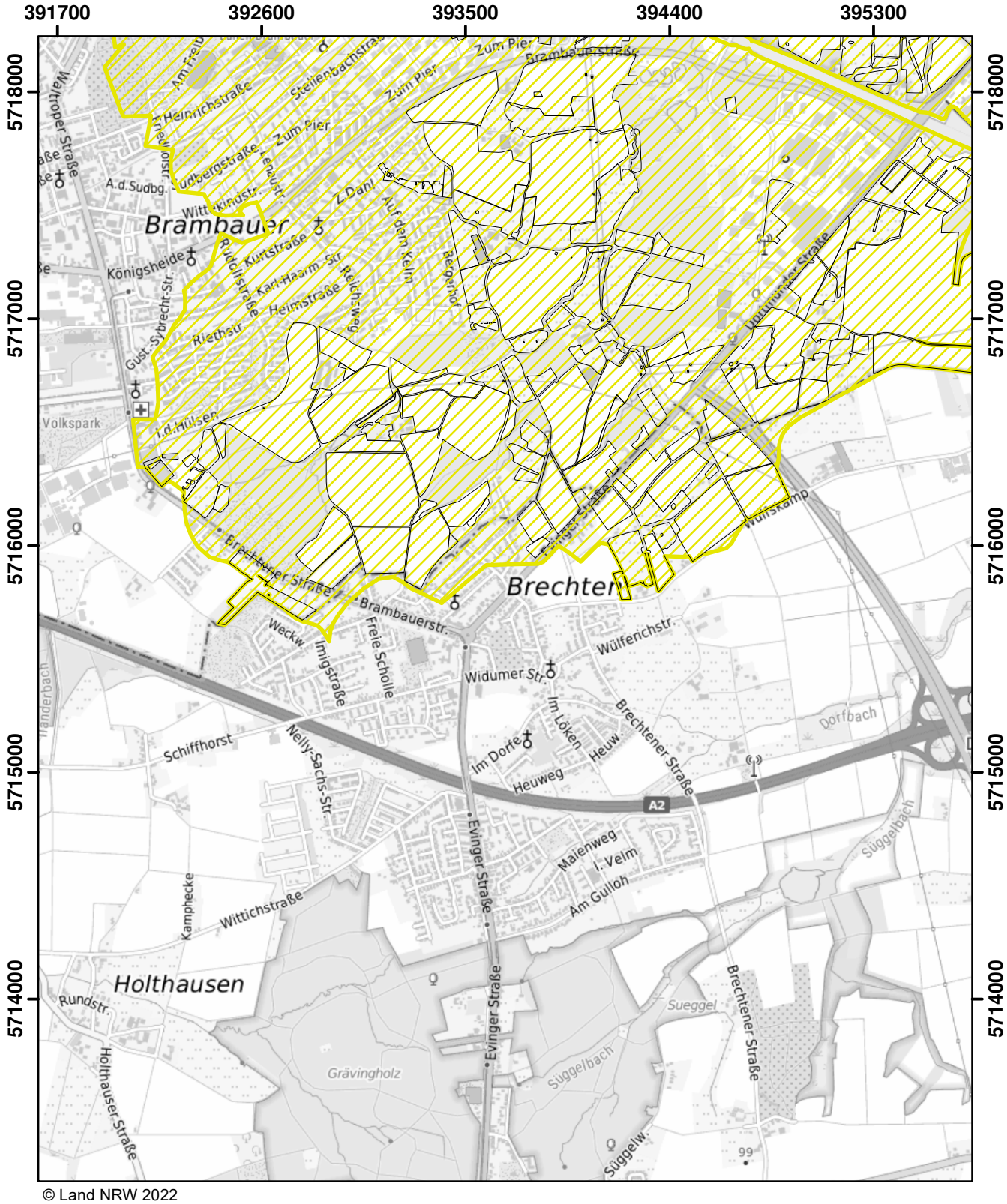

© Land NRW 2022

Mit Nitrat belastete Gebiete und eutrophierte Gebiete nach § 13a DüV, Stand Dezember 2022

- eutrophierte Gebiete nach § 13 AVV
- nitratbelastete Gebiete nach § 7 AVV
- "betroffene Feldblockflächen" in nitratbelasteten/eutrophierten Gebieten
- Staats-, Landesgrenze

0 0,5 1 1,5 Kilometer

Blatt: U28	Erstellt: 11.11.2022
Maßstab: 1:25.000	
Landesamt für Natur, Umwelt und Verbraucherschutz	

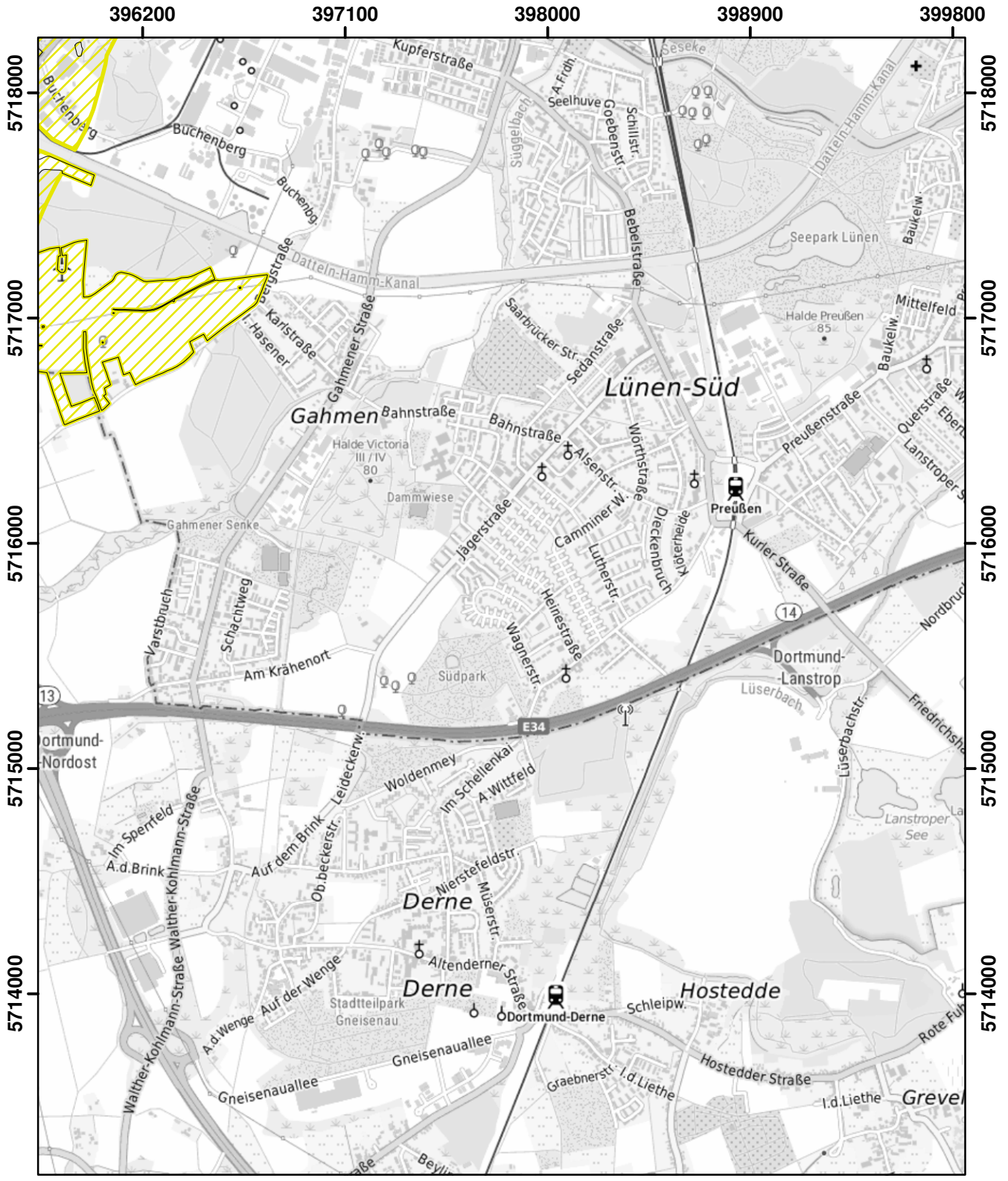

© Land NRW 2022

Mit Nitrat belastete Gebiete und eutrophierte Gebiete nach § 13a DüV, Stand Dezember 2022

- eutrophierte Gebiete nach § 13 AVV
- nitratbelastete Gebiete nach § 7 AVV
- "betroffene Feldblockflächen" in nitratbelasteten/eutrophierten Gebieten
- Staats-, Landesgrenze

Kilometer
0 0,5 1 1,5

Blatt: U29	Erstellt: 11.11.2022
Maßstab: 1:25.000	
Landesamt für Natur, Umwelt und Verbraucherschutz	

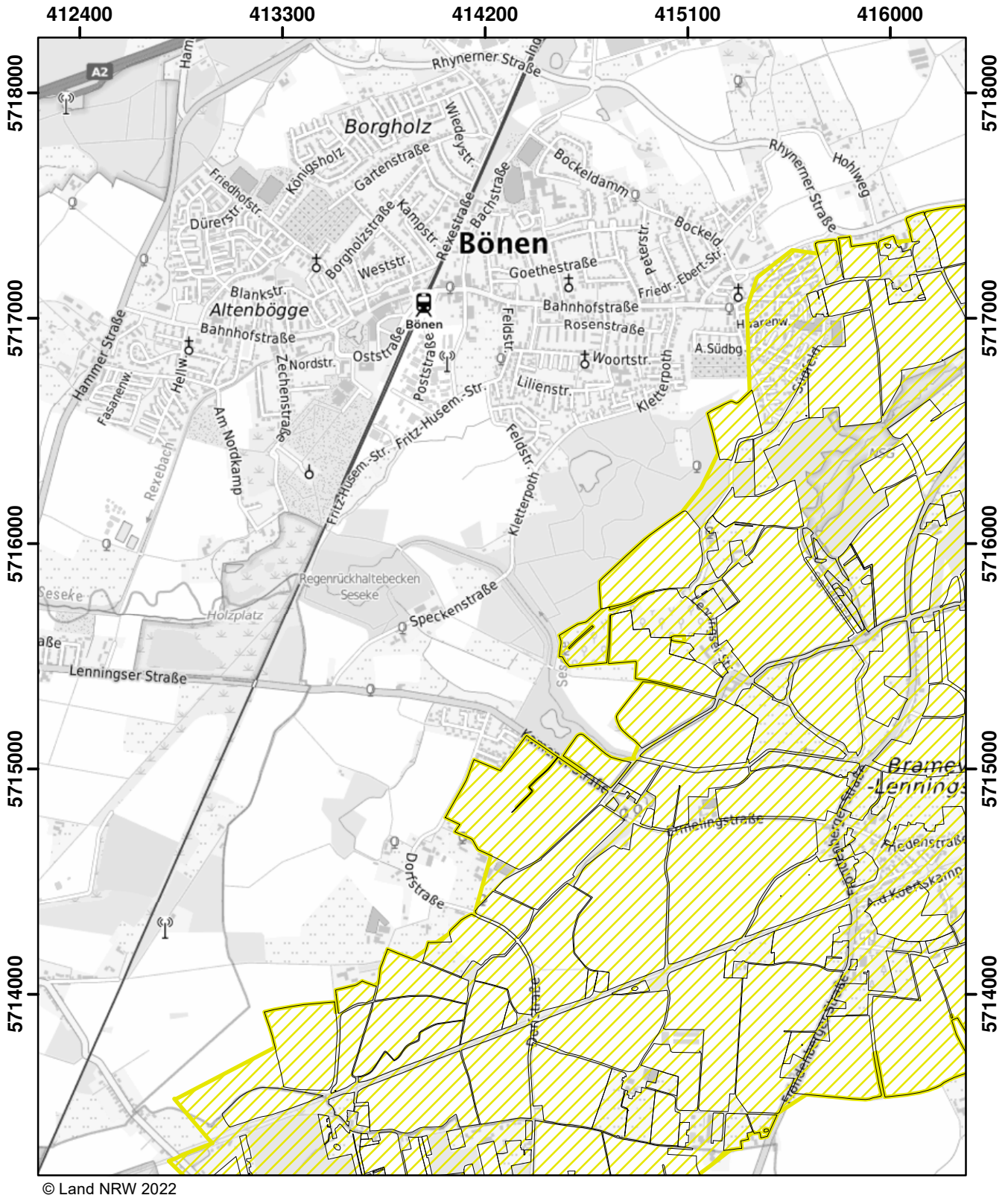

© Land NRW 2022

Mit Nitrat belastete Gebiete und eutrophierte Gebiete nach § 13a DüV, Stand Dezember 2022

- eutrophierte Gebiete nach § 13 AVV
- nitratbelastete Gebiete nach § 7 AVV
- "betroffene Feldblockflächen" in nitratbelasteten/eutrophierten Gebieten
- Staats-, Landesgrenze

0 0,5 1 1,5 Kilometer

Blatt: U33	Erstellt: 11.11.2022
Maßstab: 1:25.000	
Landesamt für Natur, Umwelt und Verbraucherschutz	

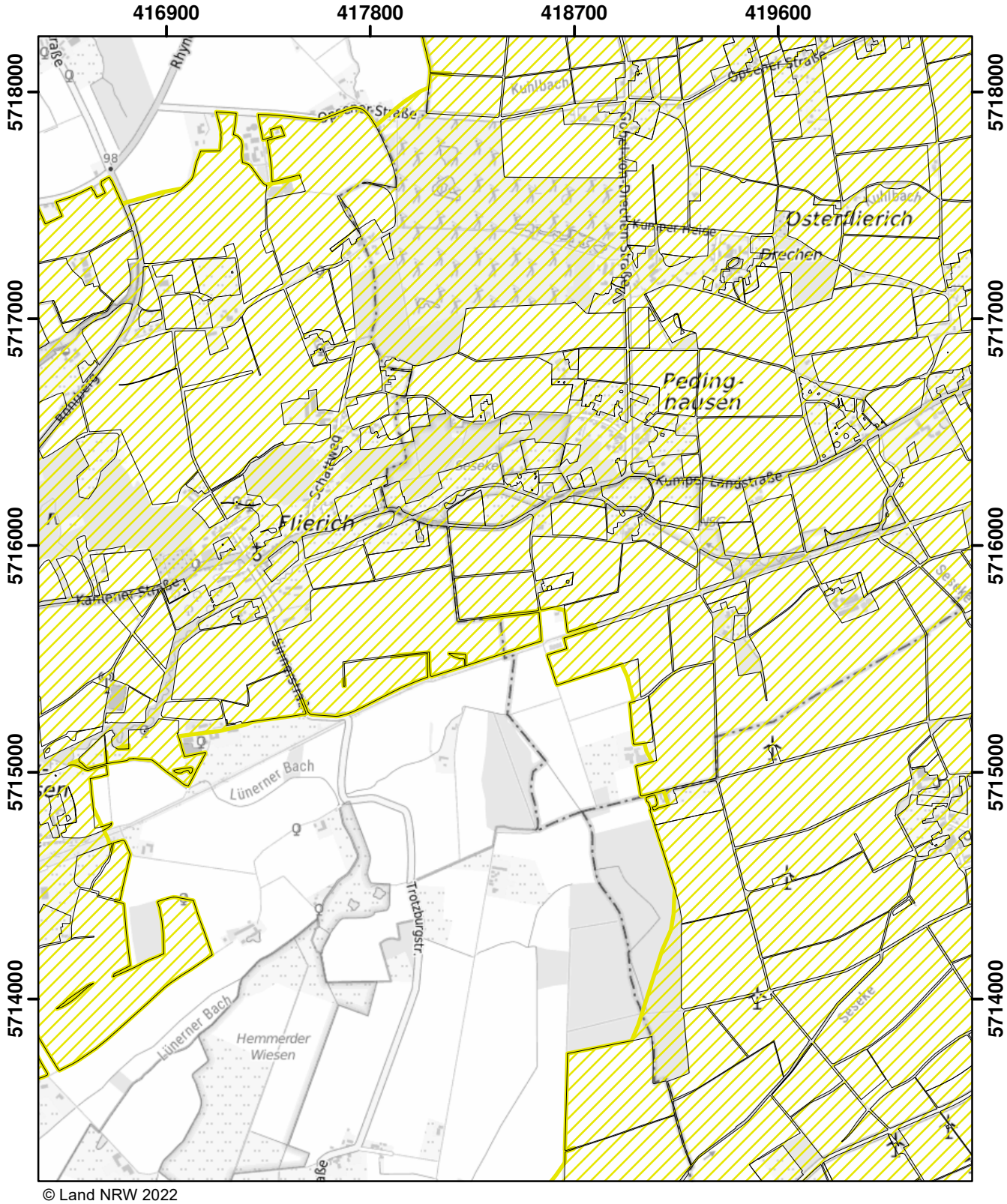

© Land NRW 2022

Mit Nitrat belastete Gebiete und eutrophierte Gebiete nach § 13a DüV, Stand Dezember 2022

- eutrophierte Gebiete nach § 13 AVV
- nitratbelastete Gebiete nach § 7 AVV
- "betroffene Feldblockflächen" in nitratbelasteten/eutrophierten Gebieten
- Staats-, Landesgrenze

0 0,5 1 1,5 Kilometer

Blatt: U34	Erstellt: 11.11.2022
Maßstab: 1:25.000	
Landesamt für Natur, Umwelt und Verbraucherschutz	

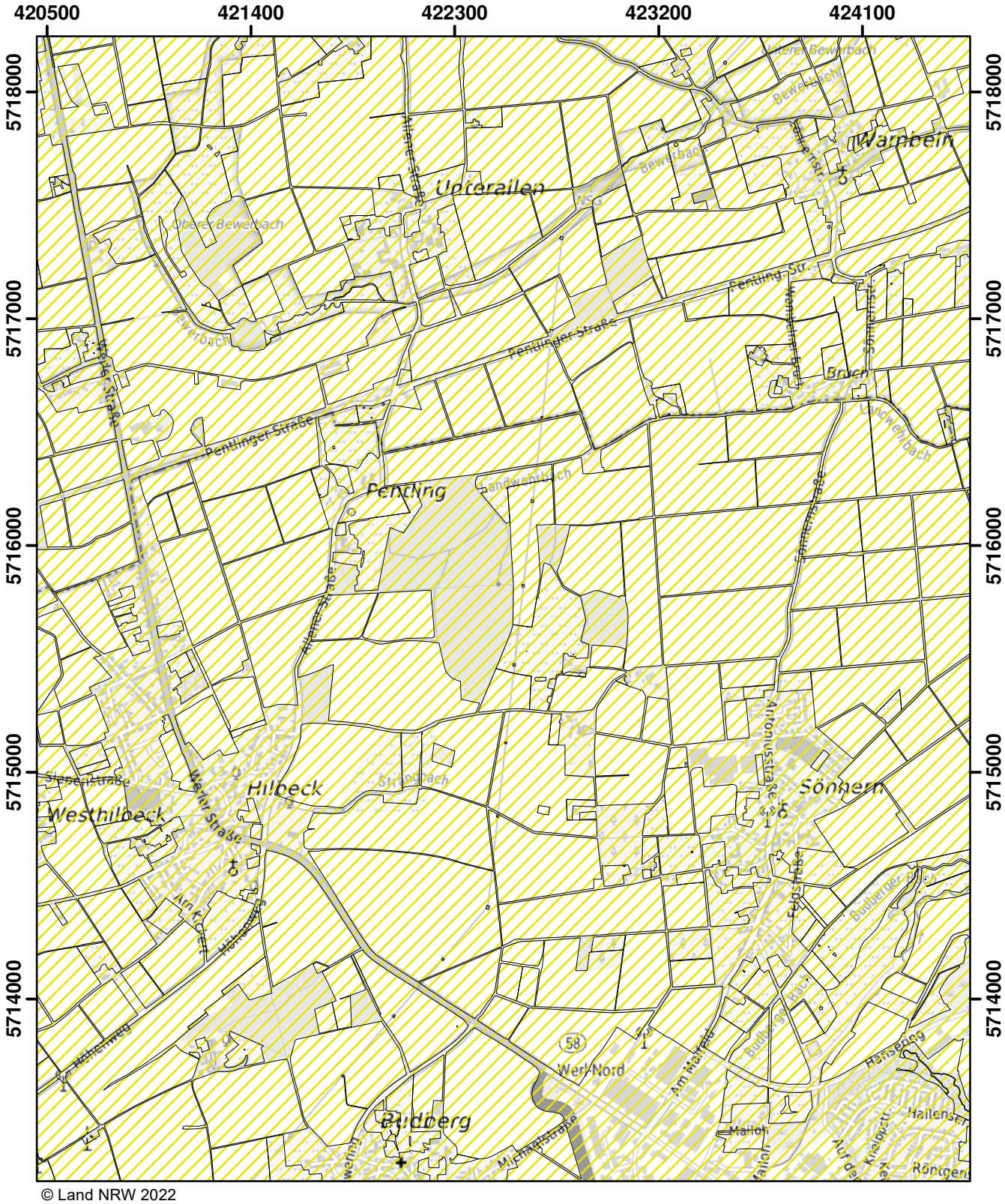

© Land NRW 2022

Mit Nitrat belastete Gebiete und eutrophierte Gebiete nach § 13a DüV, Stand Dezember 2022

- eutrophierte Gebiete nach § 13 AVV
- nitratbelastete Gebiete nach § 7 AVV
- "betroffene Feldblockflächen" in nitratbelasteten/eutrophierten Gebieten
- Staats-, Landesgrenze

0 0,5 1 1,5 Kilometer

Blatt: U35	Erstellt: 11.11.2022
Maßstab: 1:25.000	
Landesamt für Natur, Umwelt und Verbraucherschutz	

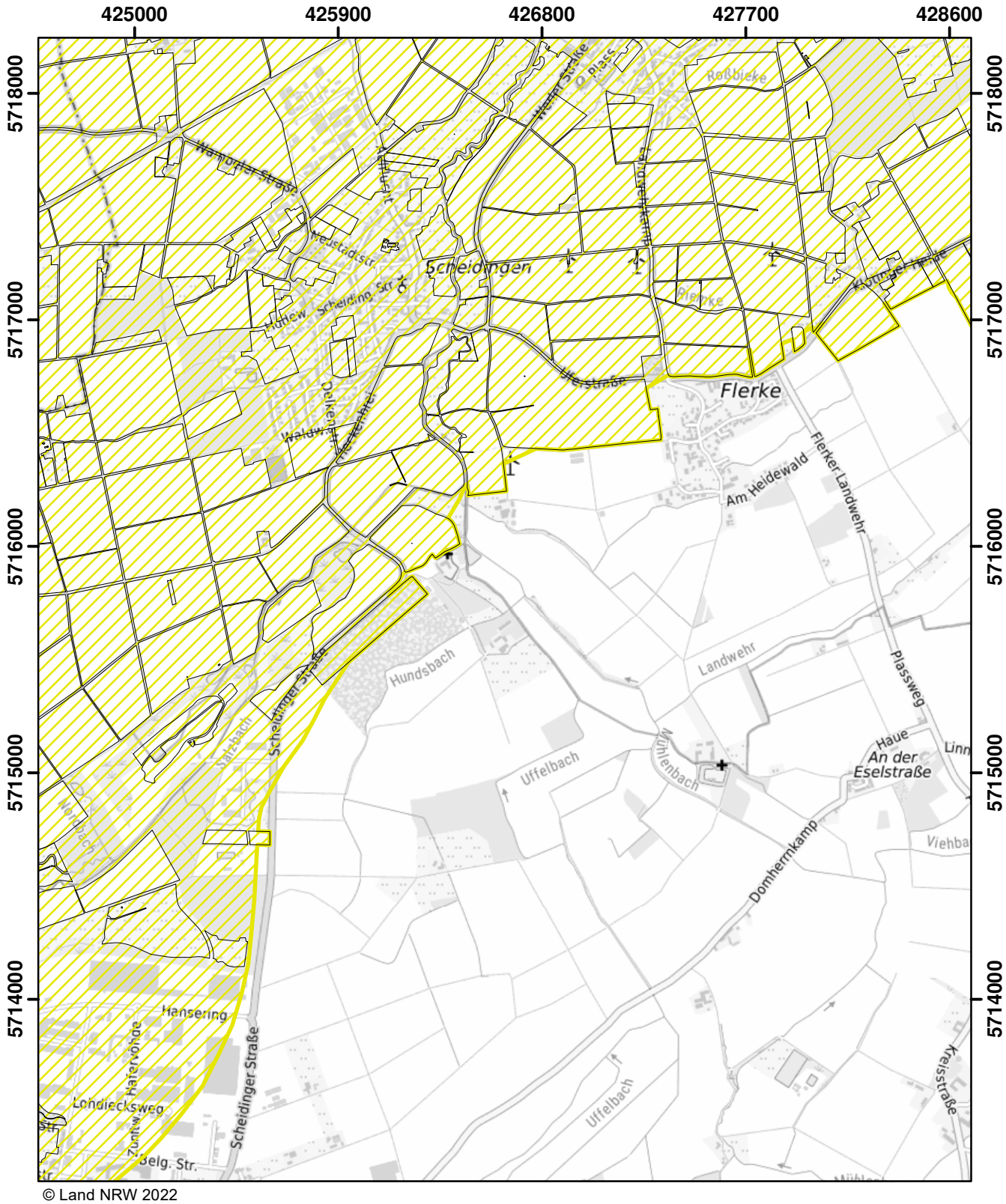

© Land NRW 2022

Mit Nitrat belastete Gebiete und eutrophierte Gebiete nach § 13a DüV, Stand Dezember 2022

- eutrophierte Gebiete nach § 13 AVV
- nitratbelastete Gebiete nach § 7 AVV
- "betroffene Feldblockflächen" in nitratbelasteten/eutrophierten Gebieten
- Staats-, Landesgrenze

0 0,5 1 1,5 Kilometer

Blatt: U36	Erstellt: 11.11.2022
Maßstab: 1:25.000	
Landesamt für Natur, Umwelt und Verbraucherschutz	

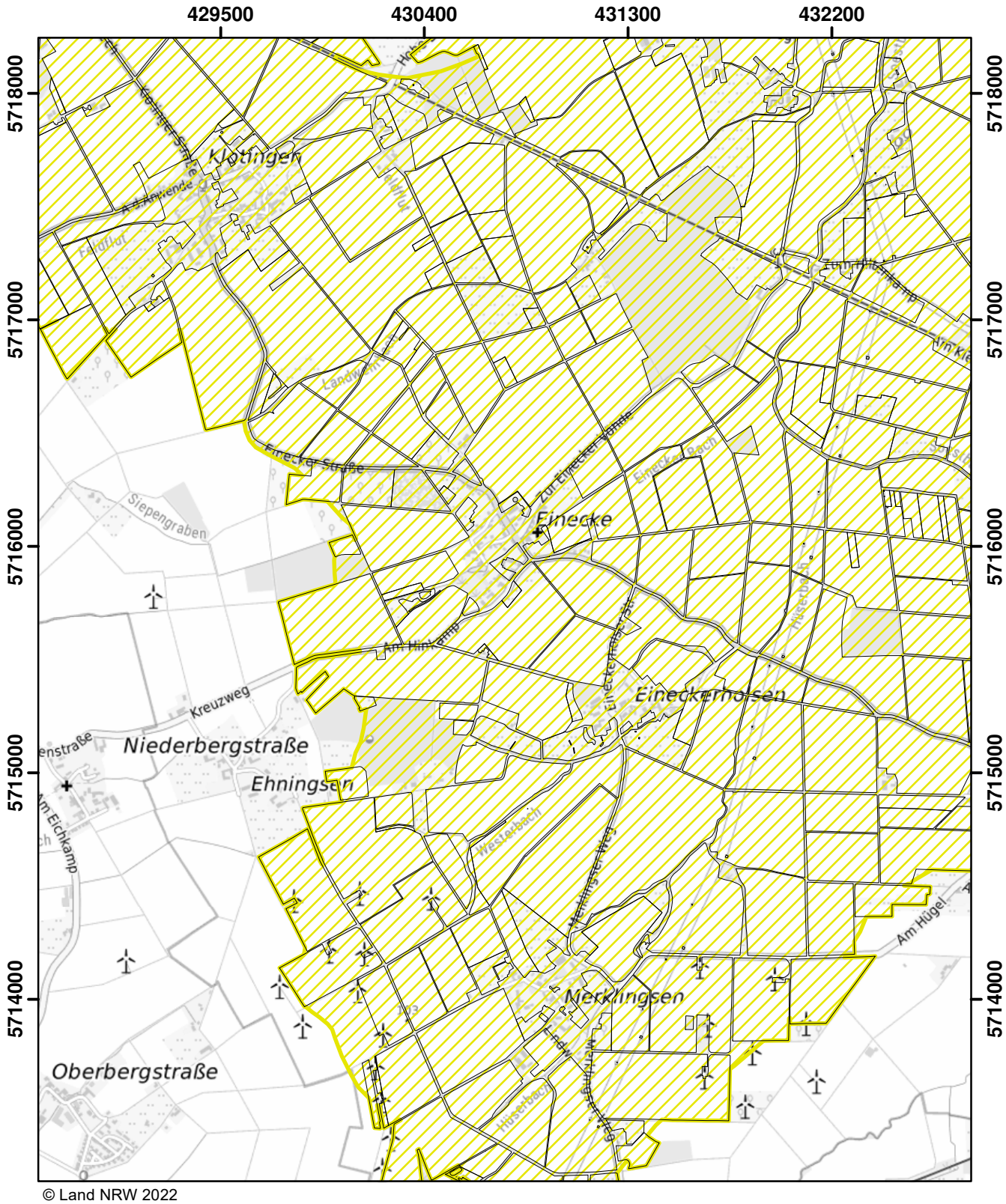

© Land NRW 2022

Mit Nitrat belastete Gebiete und eutrophierte Gebiete nach § 13a DüV, Stand Dezember 2022

- eutrophierte Gebiete nach § 13 AVV
- nitratbelastete Gebiete nach § 7 AVV
- "betroffene Feldblockflächen" in nitratbelasteten/eutrophierten Gebieten
- Staats-, Landesgrenze

Kilometer
0 0,5 1 1,5

Blatt: U37	Erstellt: 11.11.2022
Maßstab: 1:25.000	
Landesamt für Natur, Umwelt und Verbraucherschutz	

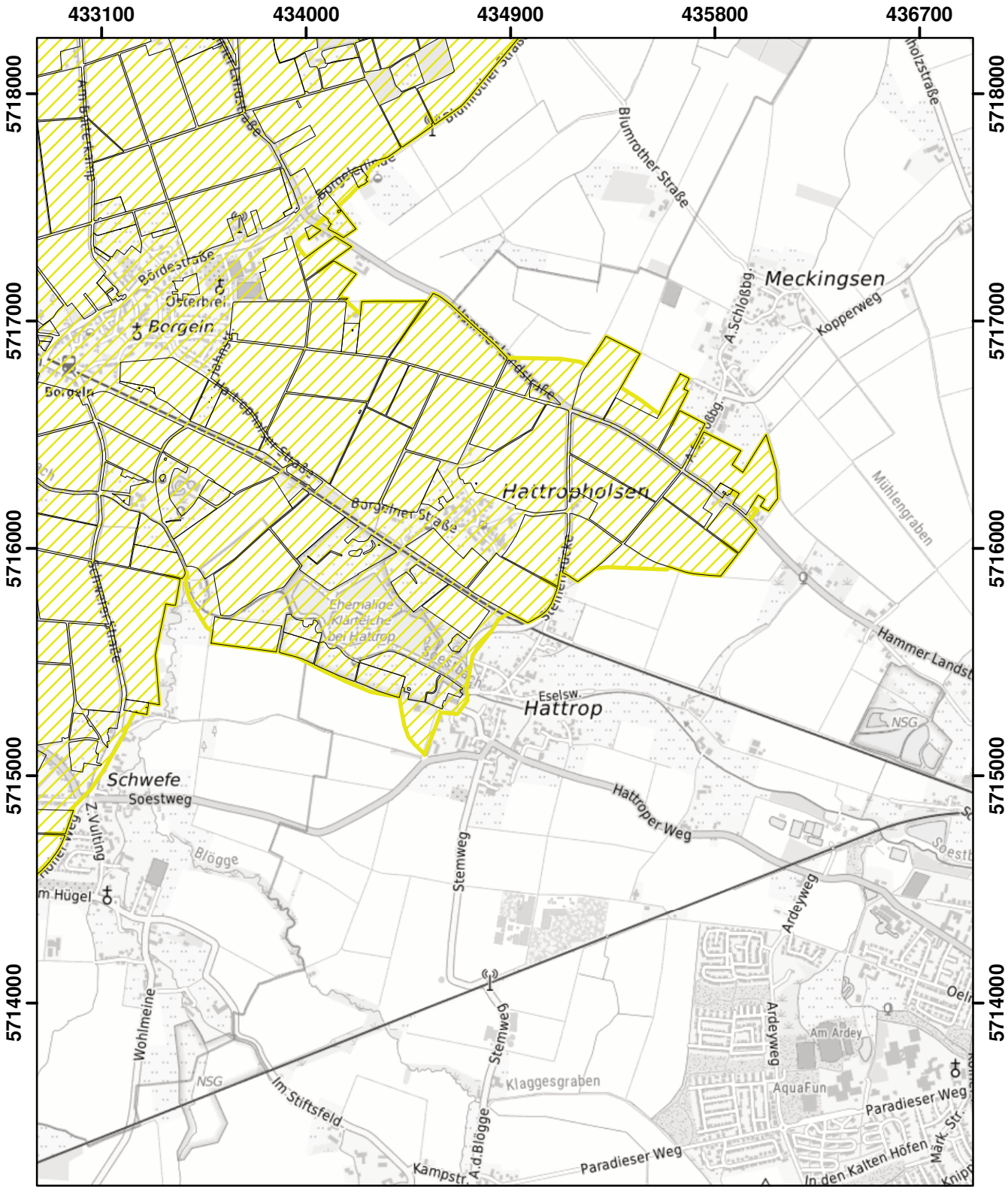

© Land NRW 2023

Mit Nitrat belastete Gebiete und eutrophierte Gebiete nach § 13a DüV, Stand Januar 2024

- eutrophierte Gebiete nach § 13 AVV GeA
- nitratbelastete Gebiete nach § 7 AVV GeA
- "betroffene Feldblockflächen" in nitratbelasteten/eutrophierten Gebieten
- Staats-, Landesgrenze

0 0,5 1 1,5 Kilometer

Blatt: U38	Erstellt: 10.11.2023
Maßstab: 1:25.000	
Landesamt für Natur, Umwelt und Verbraucherschutz	

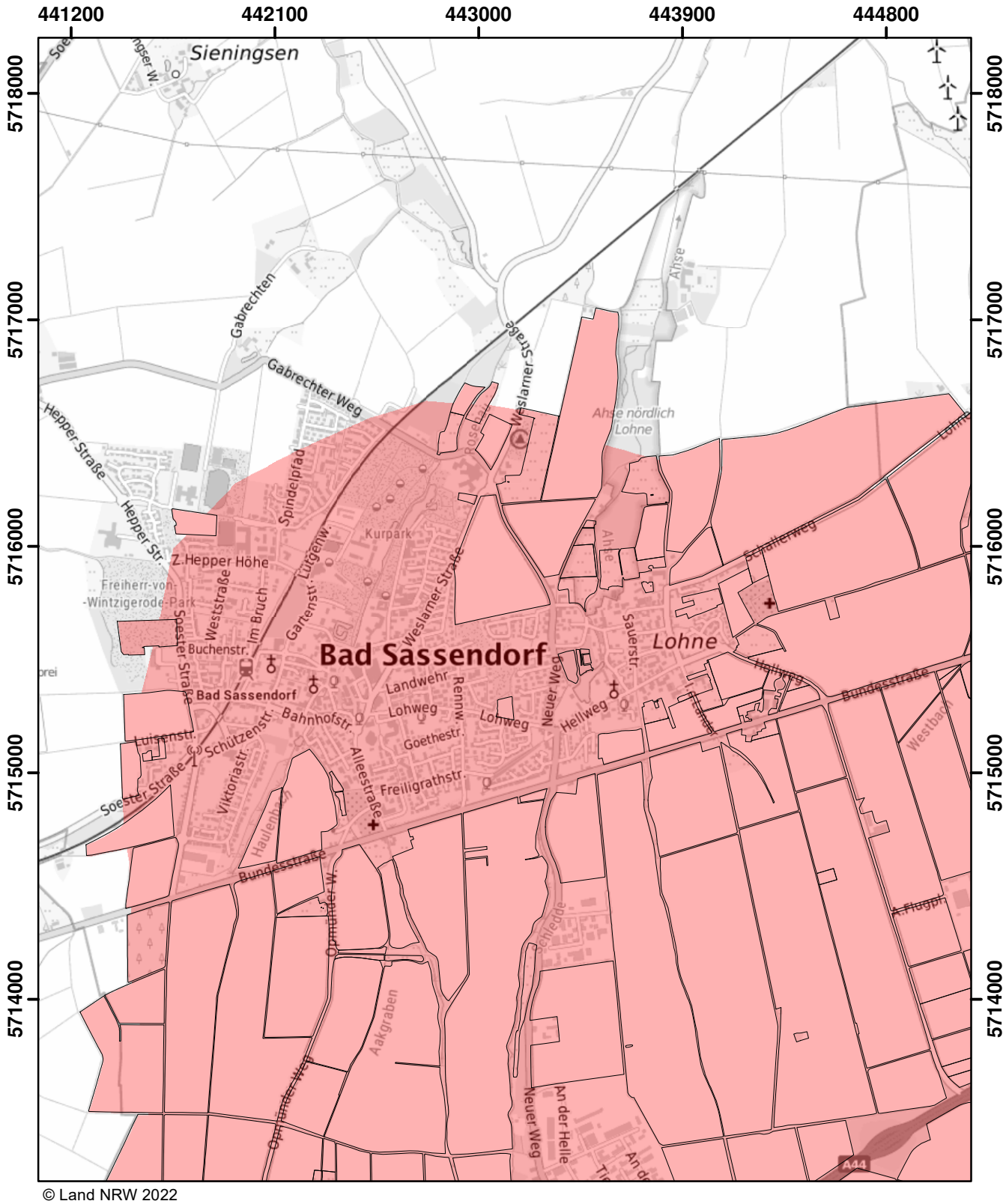

© Land NRW 2022

Mit Nitrat belastete Gebiete und eutrophierte Gebiete nach § 13a DüV, Stand Dezember 2022

- eutrophierte Gebiete nach § 13 AVV
- nitratbelastete Gebiete nach § 7 AVV
- "betroffene Feldblockflächen" in nitratbelasteten/eutrophierten Gebieten
- Staats-, Landesgrenze

0 0,5 1 1,5 Kilometer

Blatt: U40	Erstellt: 11.11.2022
Maßstab: 1:25.000	
Landesamt für Natur, Umwelt und Verbraucherschutz	

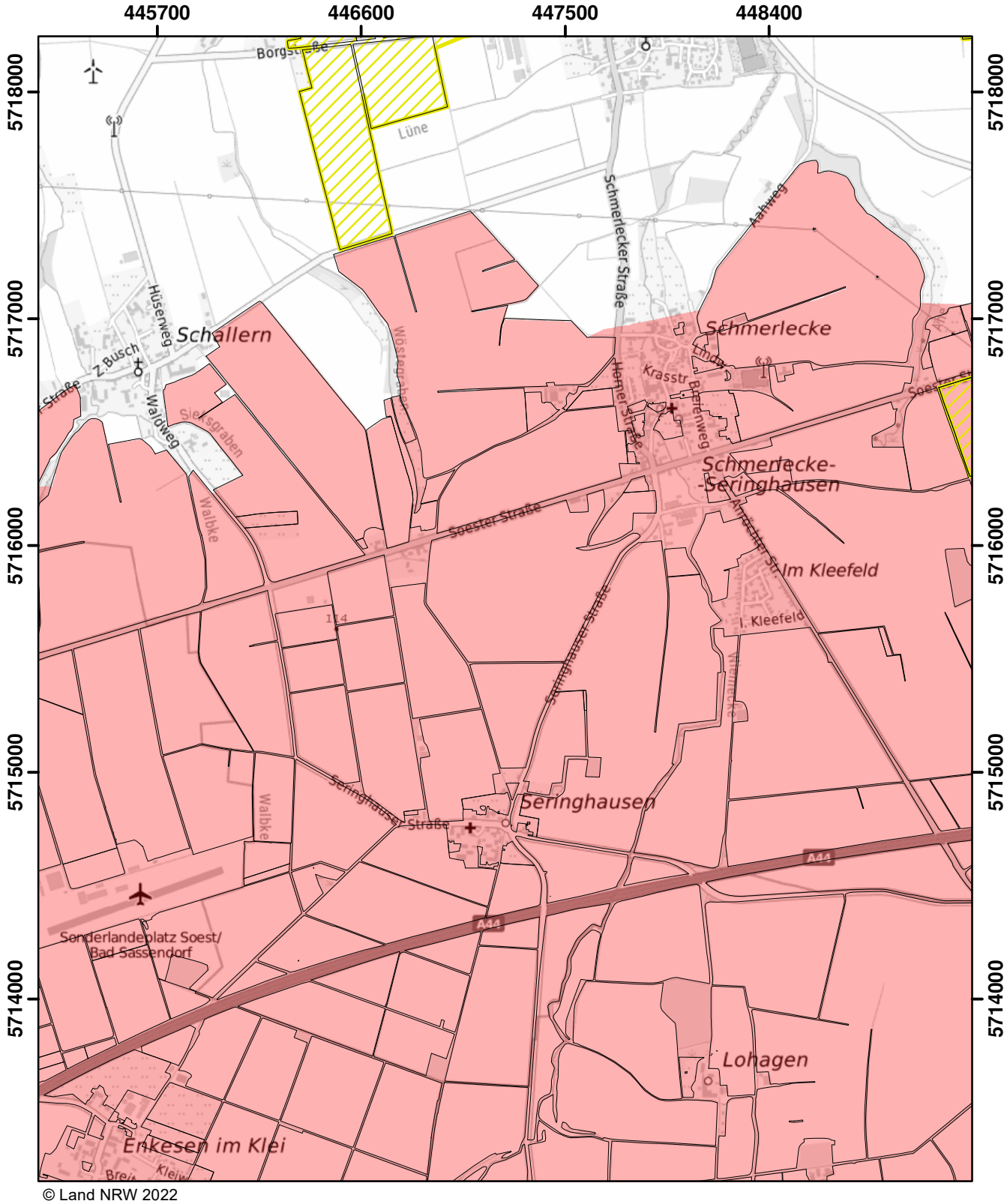

© Land NRW 2022

Mit Nitrat belastete Gebiete und eutrophierte Gebiete nach § 13a DüV, Stand Dezember 2022

- eutrophierte Gebiete nach § 13 AVV
- nitratbelastete Gebiete nach § 7 AVV
- "betroffene Feldblockflächen" in nitratbelasteten/eutrophierten Gebieten
- Staats-, Landesgrenze

0 0,5 1 1,5 Kilometer

Blatt: U41	Erstellt: 11.11.2022
Maßstab: 1:25.000	
Landesamt für Natur, Umwelt und Verbraucherschutz	

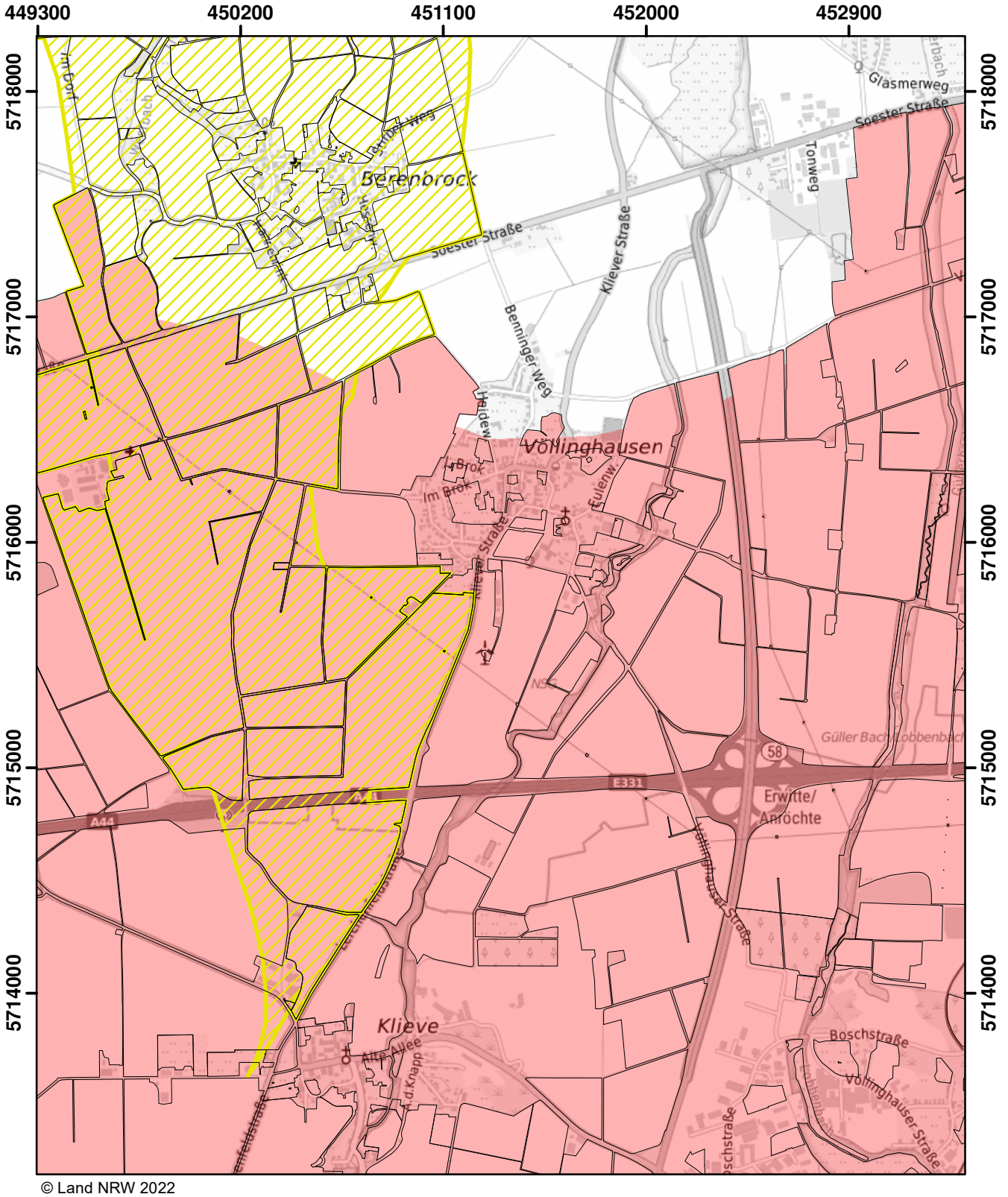

© Land NRW 2022

Mit Nitrat belastete Gebiete und eutrophierte Gebiete nach § 13a DüV, Stand Dezember 2022

- eutrophierte Gebiete nach § 13 AVV
- nitratbelastete Gebiete nach § 7 AVV
- "betroffene Feldblockflächen" in nitratbelasteten/eutrophierten Gebieten
- Staats-, Landesgrenze

0 — 0,5 — 1 — 1,5 Kilometer

Blatt: U42	Erstellt: 11.11.2022
Maßstab: 1:25.000	
Landesamt für Natur, Umwelt und Verbraucherschutz	

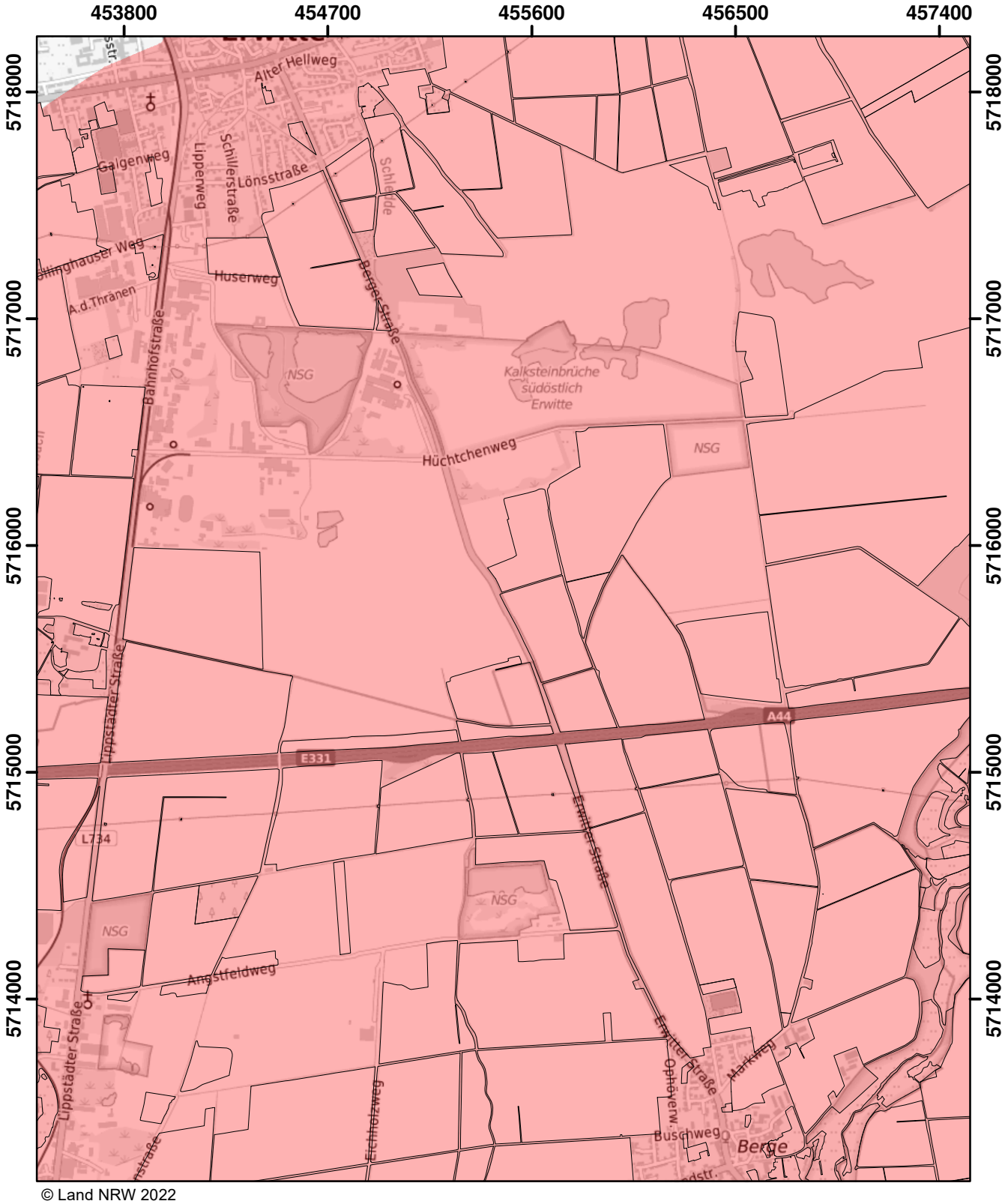

© Land NRW 2022

Mit Nitrat belastete Gebiete und eutrophierte Gebiete nach § 13a DüV, Stand Dezember 2022

- eutrophierte Gebiete nach § 13 AVV
- nitratbelastete Gebiete nach § 7 AVV
- "betroffene Feldblockflächen" in nitratbelasteten/eutrophierten Gebieten
- Staats-, Landesgrenze

0 0,5 1 1,5 Kilometer

Blatt: U43	Erstellt: 11.11.2022
Maßstab: 1:25.000	
Landesamt für Natur, Umwelt und Verbraucherschutz	

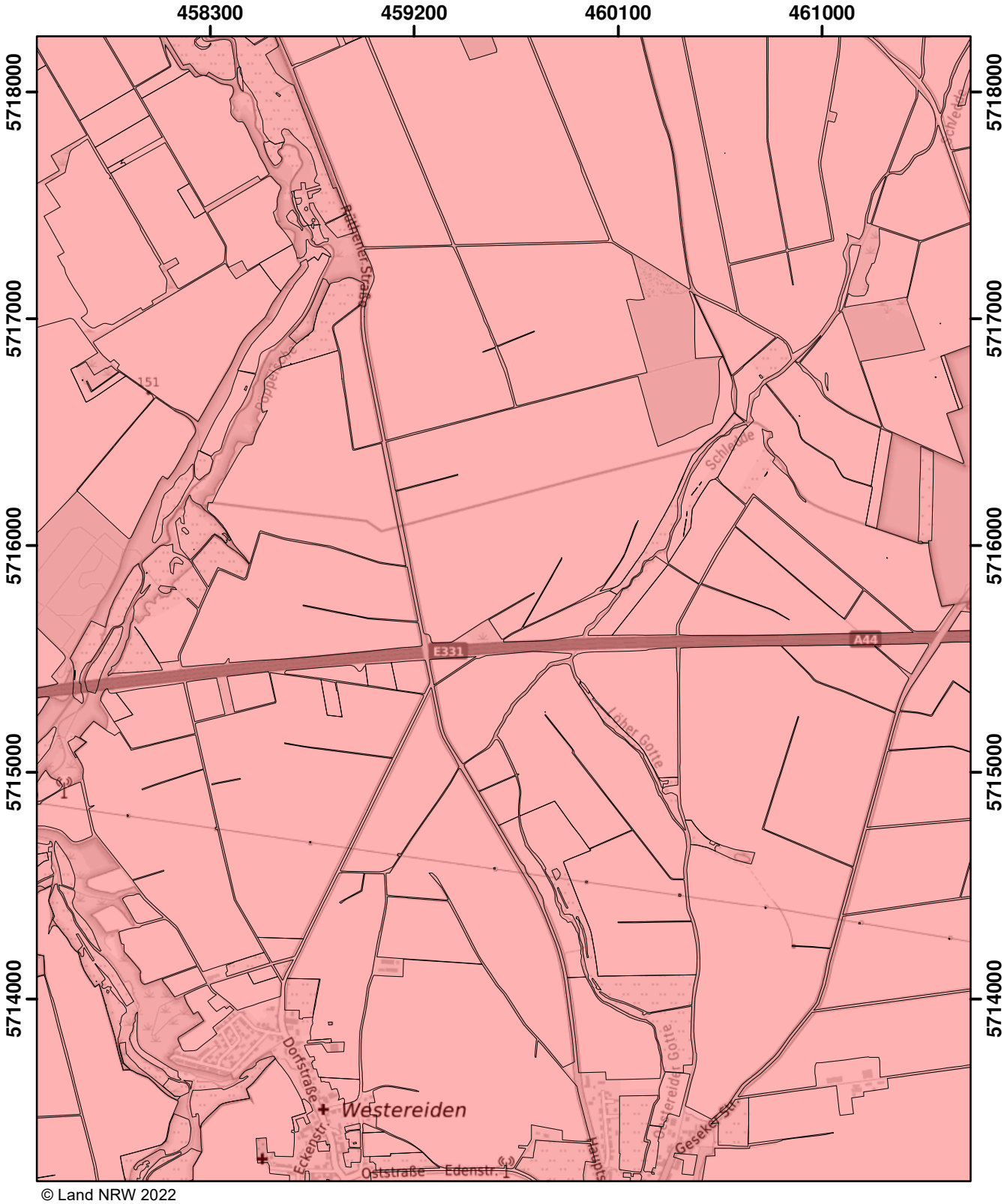

© Land NRW 2022

Mit Nitrat belastete Gebiete und eutrophierte Gebiete nach § 13a DüV, Stand Dezember 2022

- eutrophierte Gebiete nach § 13 AVV
- nitratbelastete Gebiete nach § 7 AVV
- "betroffene Feldblockflächen" in nitratbelasteten/eutrophierten Gebieten
- Staats-, Landesgrenze

0 0,5 1 1,5 Kilometer

Blatt: U44	Erstellt: 11.11.2022
Maßstab: 1:25.000	
Landesamt für Natur, Umwelt und Verbraucherschutz	

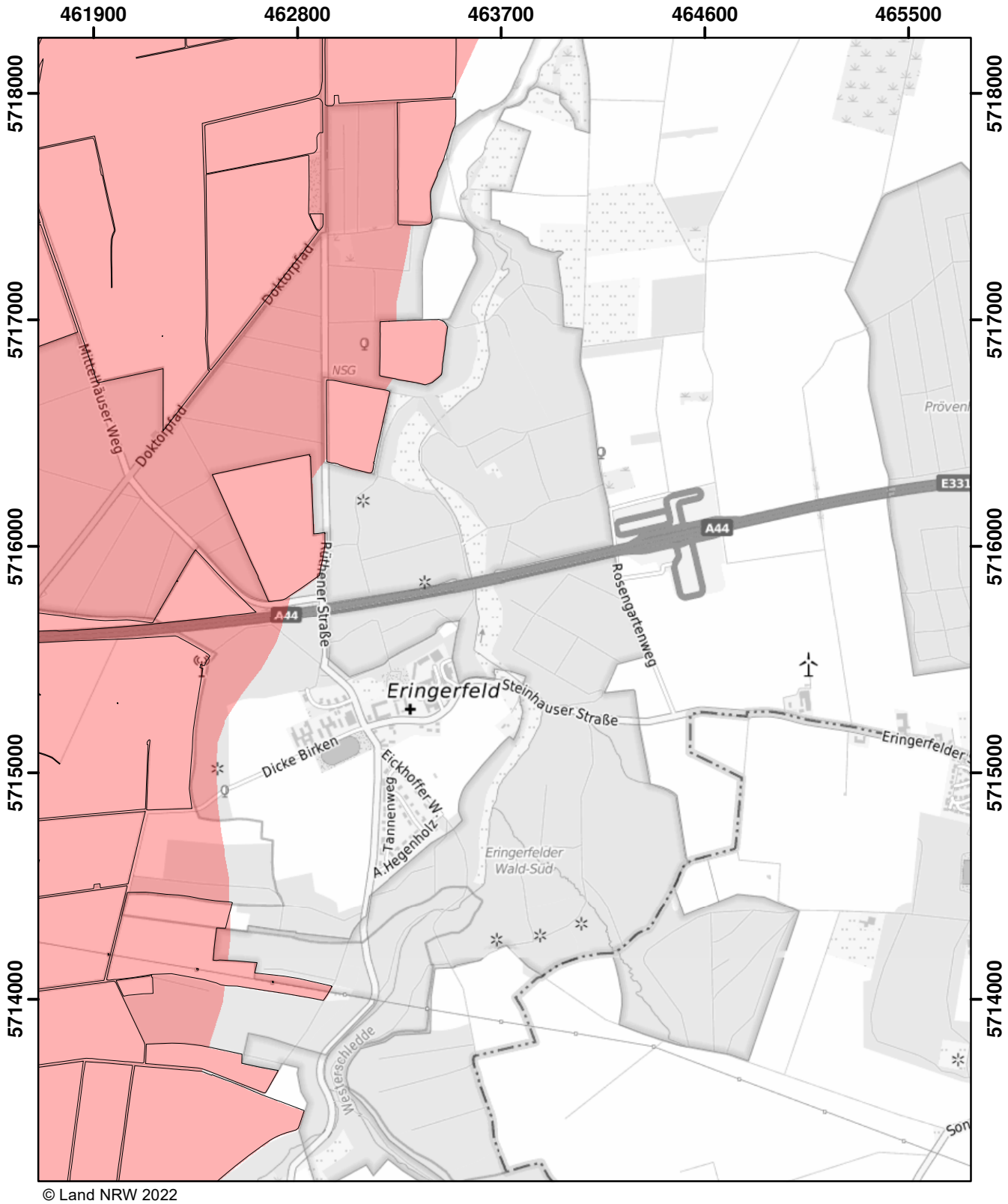

© Land NRW 2022

Mit Nitrat belastete Gebiete und eutrophierte Gebiete nach § 13a DüV, Stand Dezember 2022

- eutrophierte Gebiete nach § 13 AVV
- nitratbelastete Gebiete nach § 7 AVV
- "betroffene Feldblockflächen" in nitratbelasteten/eutrophierten Gebieten
- Staats-, Landesgrenze

0 0,5 1 1,5 Kilometer

Blatt: U45	Erstellt: 11.11.2022
Maßstab: 1:25.000	
Landesamt für Natur, Umwelt und Verbraucherschutz	

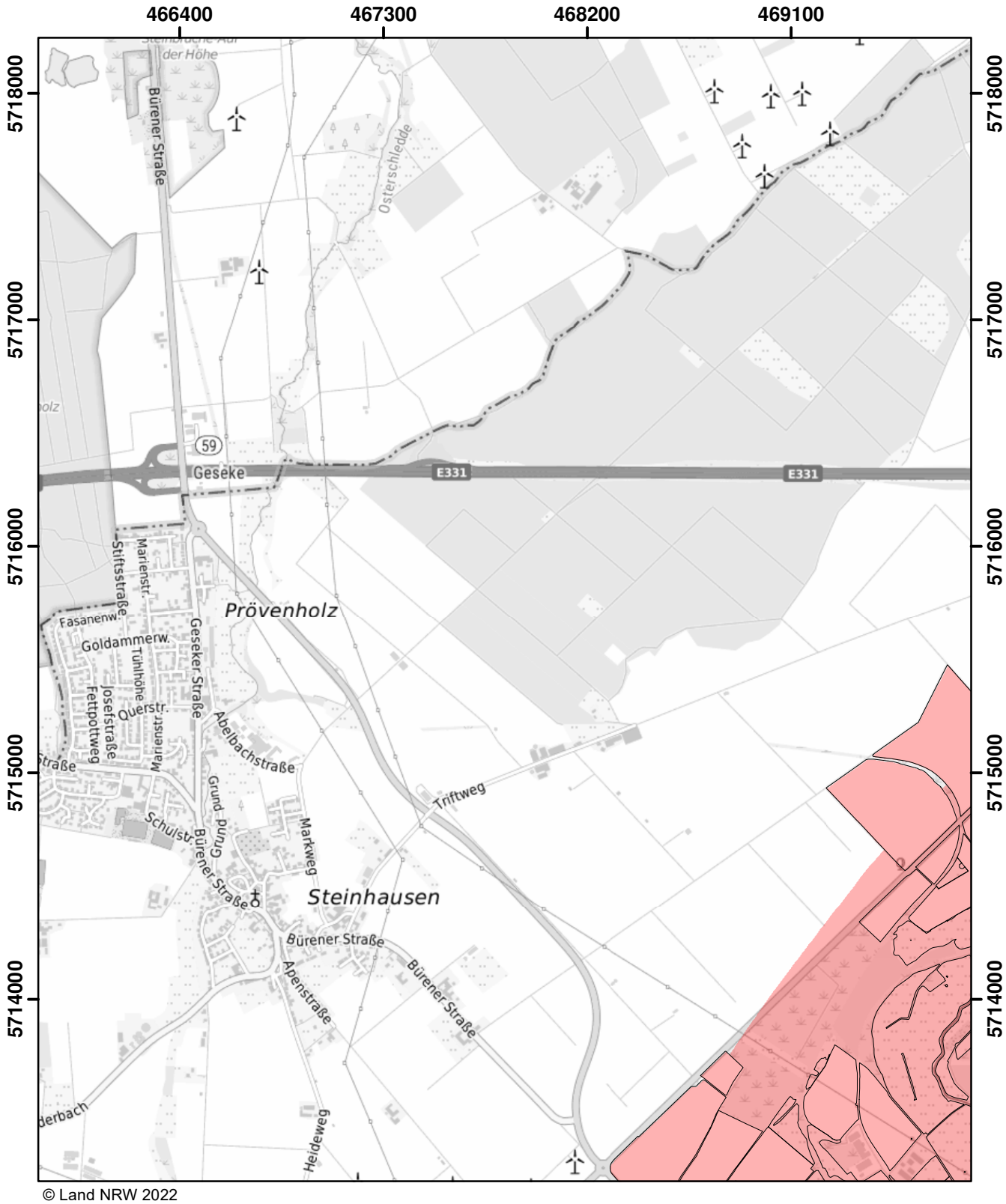

© Land NRW 2022

Mit Nitrat belastete Gebiete und eutrophierte Gebiete nach § 13a DüV, Stand Dezember 2022

- eutrophierte Gebiete nach § 13 AVV
- nitratbelastete Gebiete nach § 7 AVV
- "betroffene Feldblockflächen" in nitratbelasteten/eutrophierten Gebieten
- Staats-, Landesgrenze

0 0,5 1 1,5 Kilometer

Blatt: U46	Erstellt: 11.11.2022
Maßstab: 1:25.000	
Landesamt für Natur, Umwelt und Verbraucherschutz	

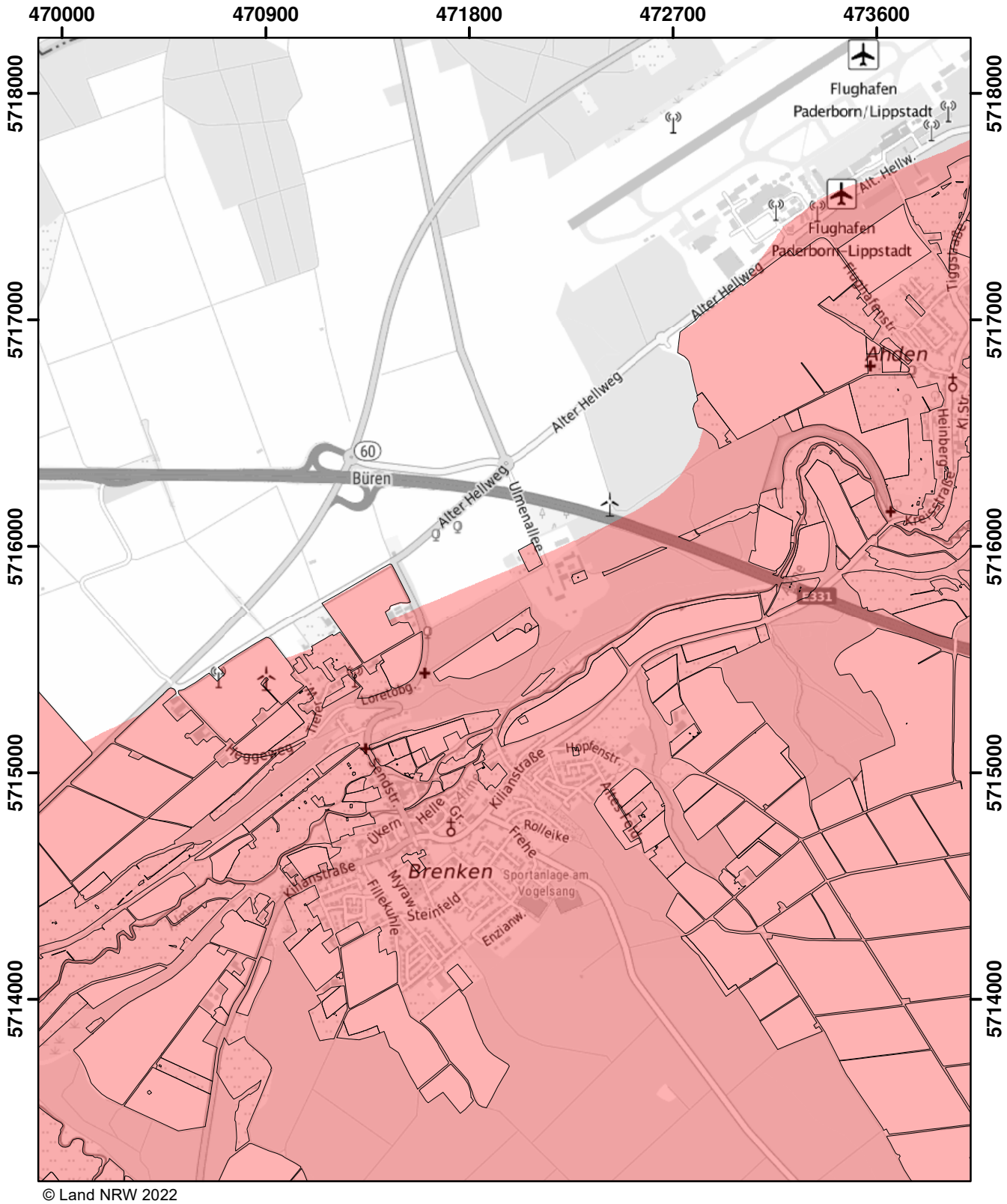

© Land NRW 2022

Mit Nitrat belastete Gebiete und eutrophierte Gebiete nach § 13a DüV, Stand Dezember 2022

- eutrophierte Gebiete nach § 13 AVV
- nitratbelastete Gebiete nach § 7 AVV
- "betroffene Feldblockflächen" in nitratbelasteten/eutrophierten Gebieten
- Staats-, Landesgrenze

Kilometer
0 0,5 1 1,5

Blatt: U47	Erstellt: 11.11.2022
Maßstab: 1:25.000	
Landesamt für Natur, Umwelt und Verbraucherschutz	

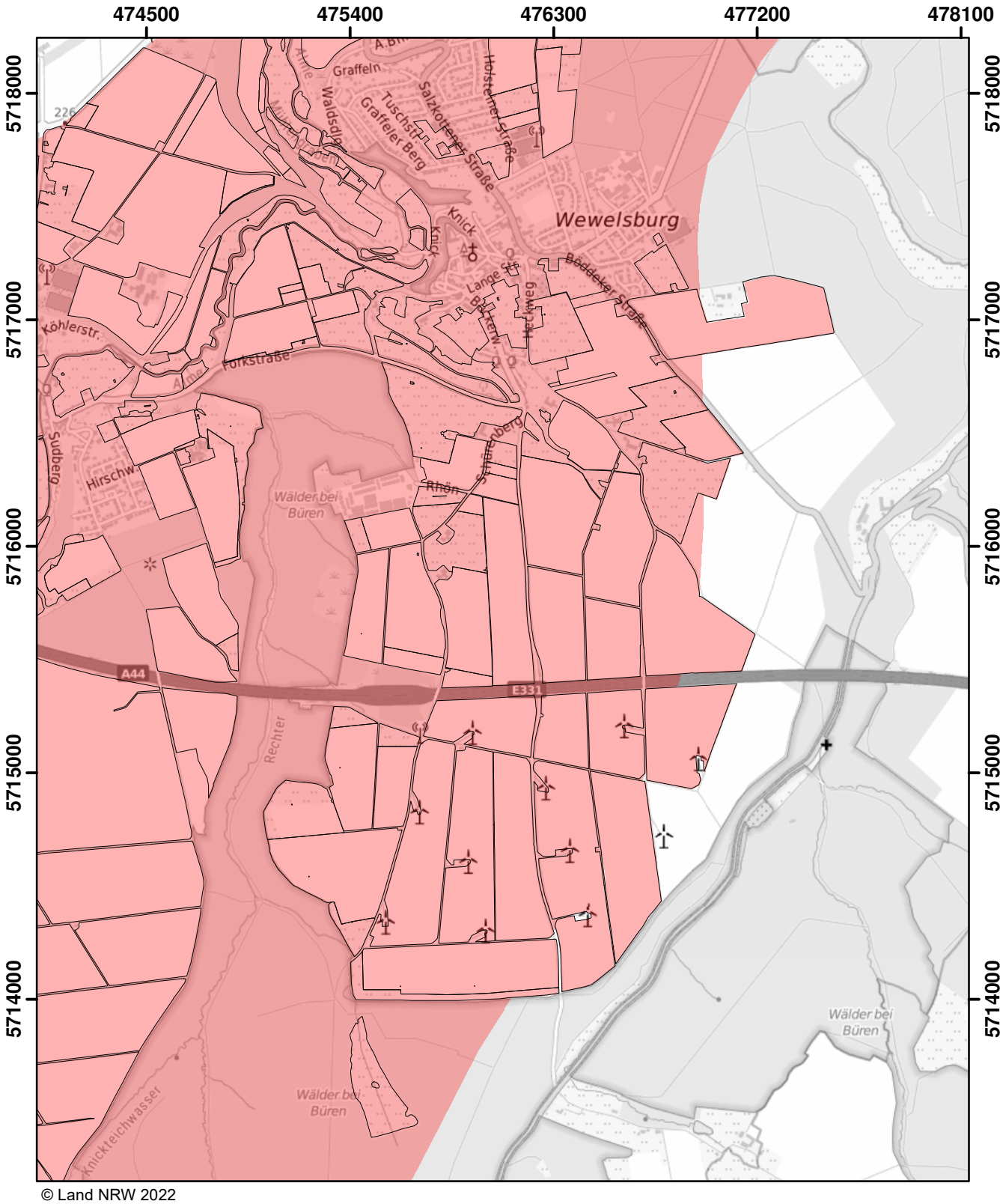

© Land NRW 2022

Mit Nitrat belastete Gebiete und eutrophierte Gebiete nach § 13a DüV, Stand Dezember 2022

- eutrophierte Gebiete nach § 13 AVV
- nitratbelastete Gebiete nach § 7 AVV
- "betroffene Feldblockflächen" in nitratbelasteten/eutrophierten Gebieten
- Staats-, Landesgrenze

0 0,5 1 1,5 Kilometer

Blatt: U48	Erstellt: 11.11.2022
Maßstab: 1:25.000	
Landesamt für Natur, Umwelt und Verbraucherschutz	

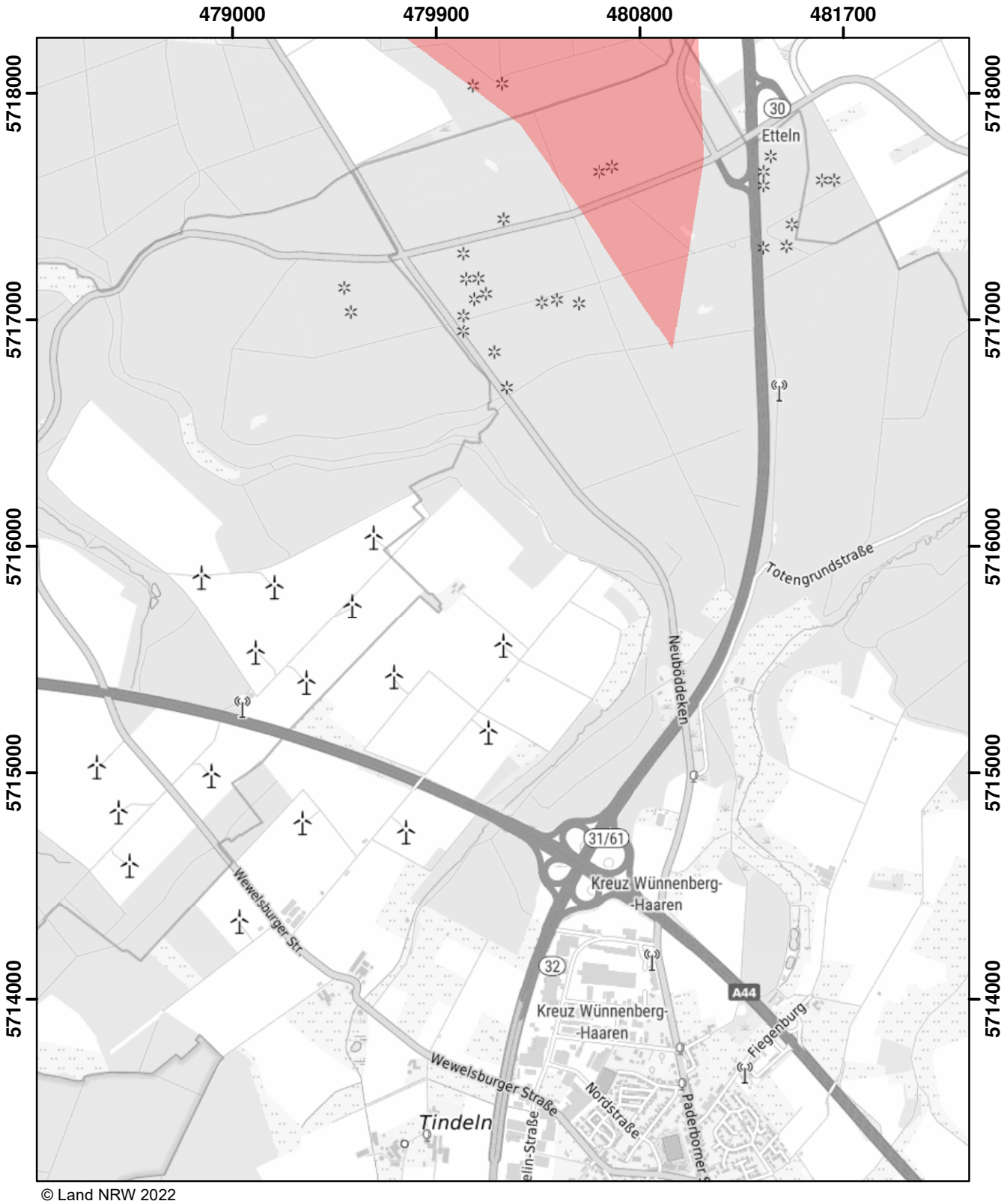

© Land NRW 2022

Mit Nitrat belastete Gebiete und eutrophierte Gebiete nach § 13a DüV, Stand Dezember 2022

eutrophierte Gebiete nach § 13 AVV

nitratbelastete Gebiete nach § 7 AVV

"betroffene Feldblockflächen" in nitratbelasteten/eutrophierten Gebieten

Staats-, Landesgrenze

0 0,5 1 1,5 Kilometer

Blatt: U49	Erstellt: 11.11.2022
Maßstab: 1:25.000	
Landesamt für Natur, Umwelt und Verbraucherschutz	

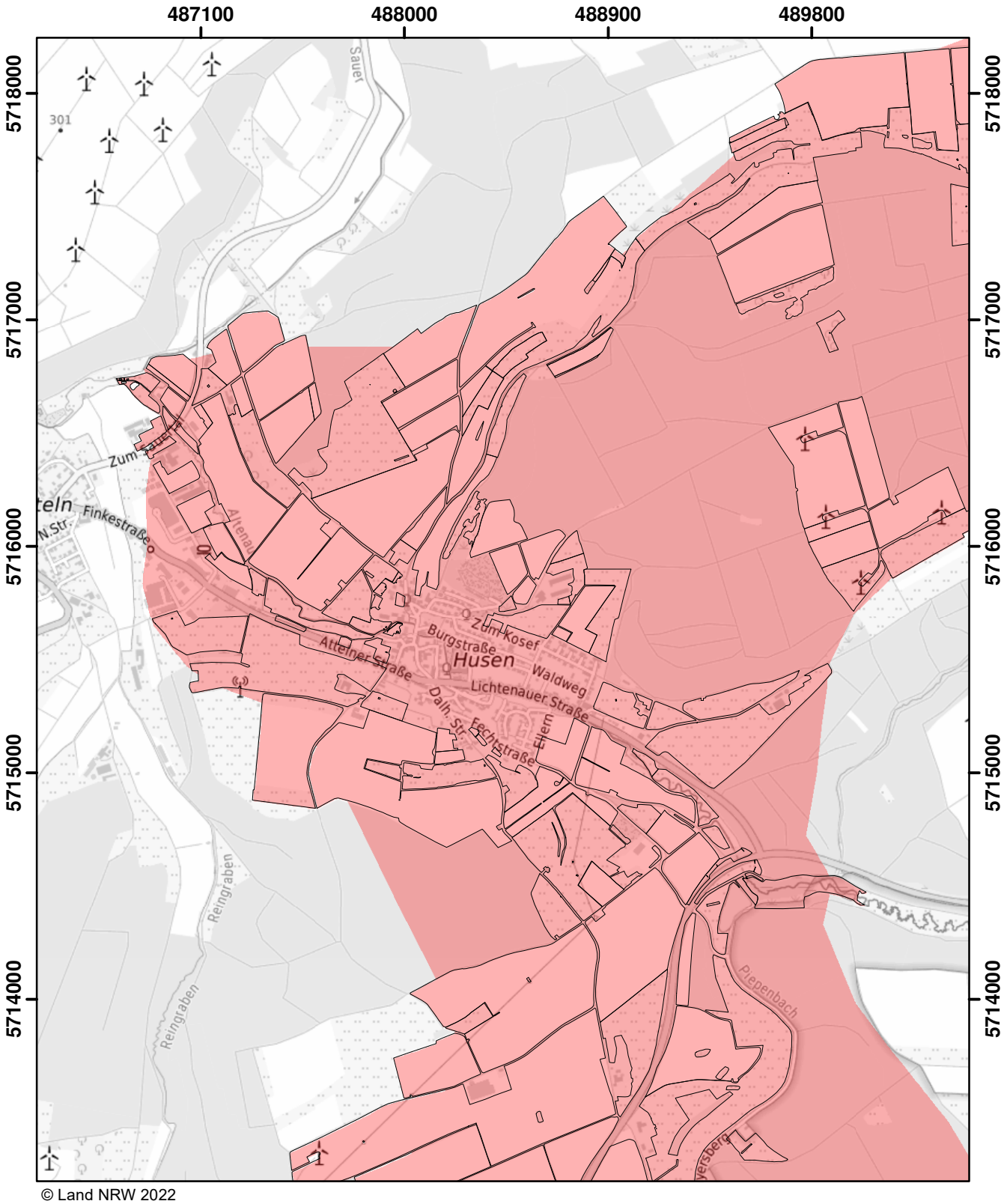

© Land NRW 2022

Mit Nitrat belastete Gebiete und eutrophierte Gebiete nach § 13a DüV, Stand Dezember 2022

- eutrophierte Gebiete nach § 13 AVV
- nitratbelastete Gebiete nach § 7 AVV
- "betroffene Feldblockflächen" in nitratbelasteten/eutrophierten Gebieten
- Staats-, Landesgrenze

0 — 0,5 — 1 — 1,5 Kilometer

Blatt: U51	Erstellt: 11.11.2022
Maßstab: 1:25.000	
Landesamt für Natur, Umwelt und Verbraucherschutz	

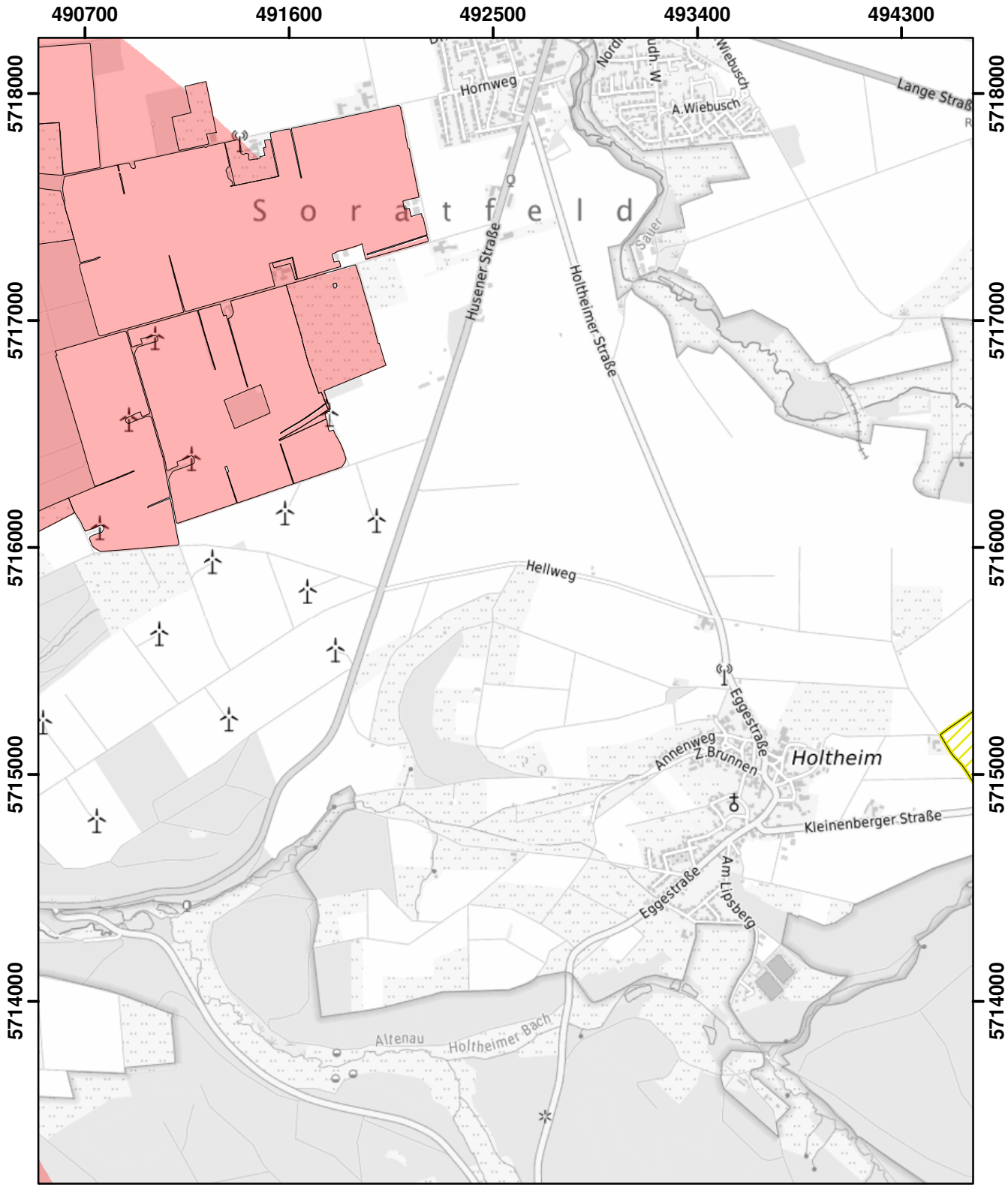

© Land NRW 2022

Mit Nitrat belastete Gebiete und eutrophierte Gebiete nach § 13a DüV, Stand Dezember 2022

- eutrophierte Gebiete nach § 13 AVV
- nitratbelastete Gebiete nach § 7 AVV
- "betroffene Feldblockflächen" in nitratbelasteten/eutrophierten Gebieten
- Staats-, Landesgrenze

0 0,5 1 1,5 Kilometer

Blatt: U52	Erstellt: 11.11.2022
Maßstab: 1:25.000	
Landesamt für Natur, Umwelt und Verbraucherschutz	

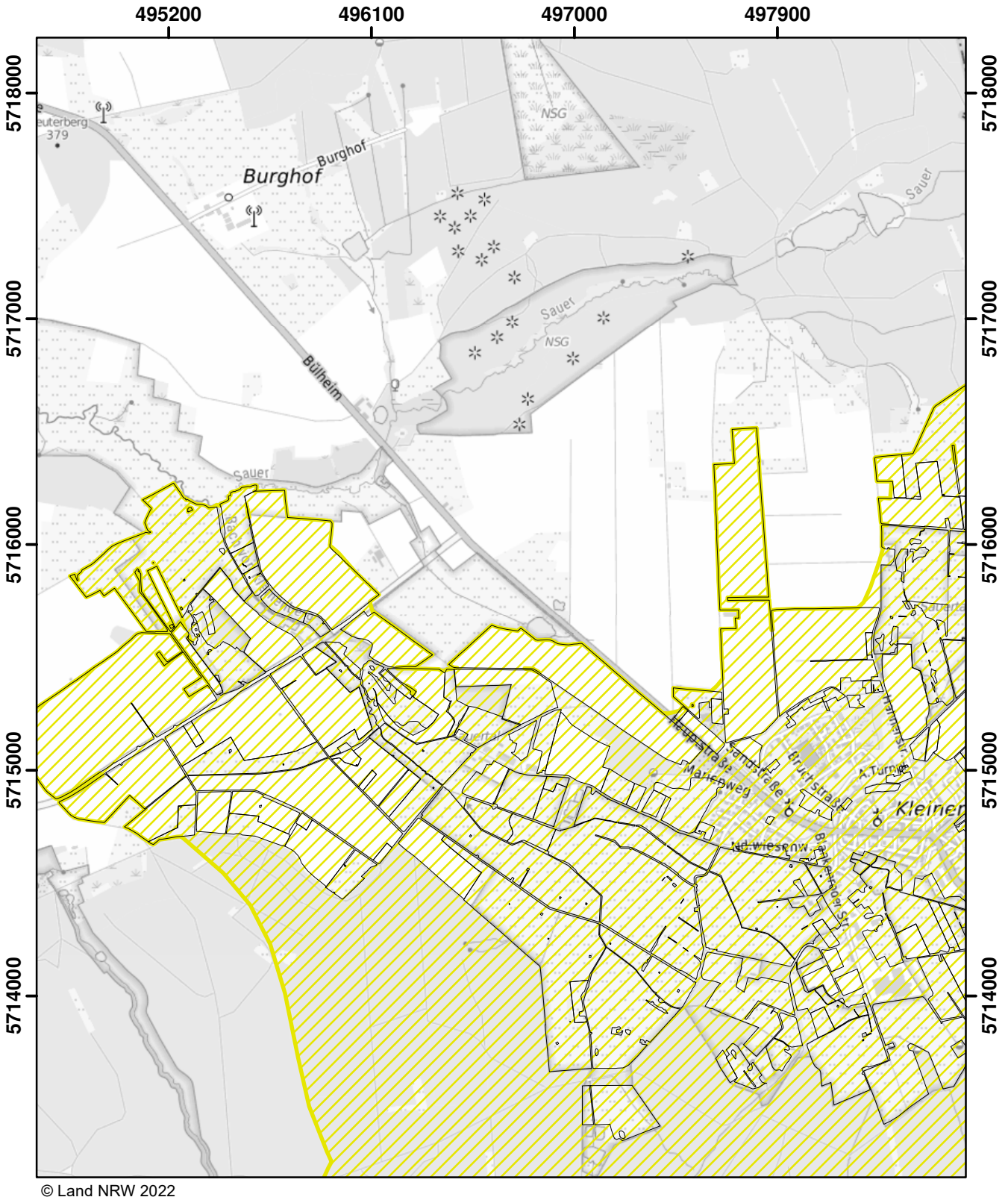

© Land NRW 2022

Mit Nitrat belastete Gebiete und eutrophierte Gebiete nach § 13a DüV, Stand Dezember 2022

- eutrophierte Gebiete nach § 13 AVV
- nitratbelastete Gebiete nach § 7 AVV
- "betroffene Feldblockflächen" in nitratbelasteten/eutrophierten Gebieten
- Staats-, Landesgrenze

Kilometer
0 0,5 1 1,5

Blatt: U53	Erstellt: 11.11.2022
Maßstab: 1:25.000	
Landesamt für Natur, Umwelt und Verbraucherschutz	

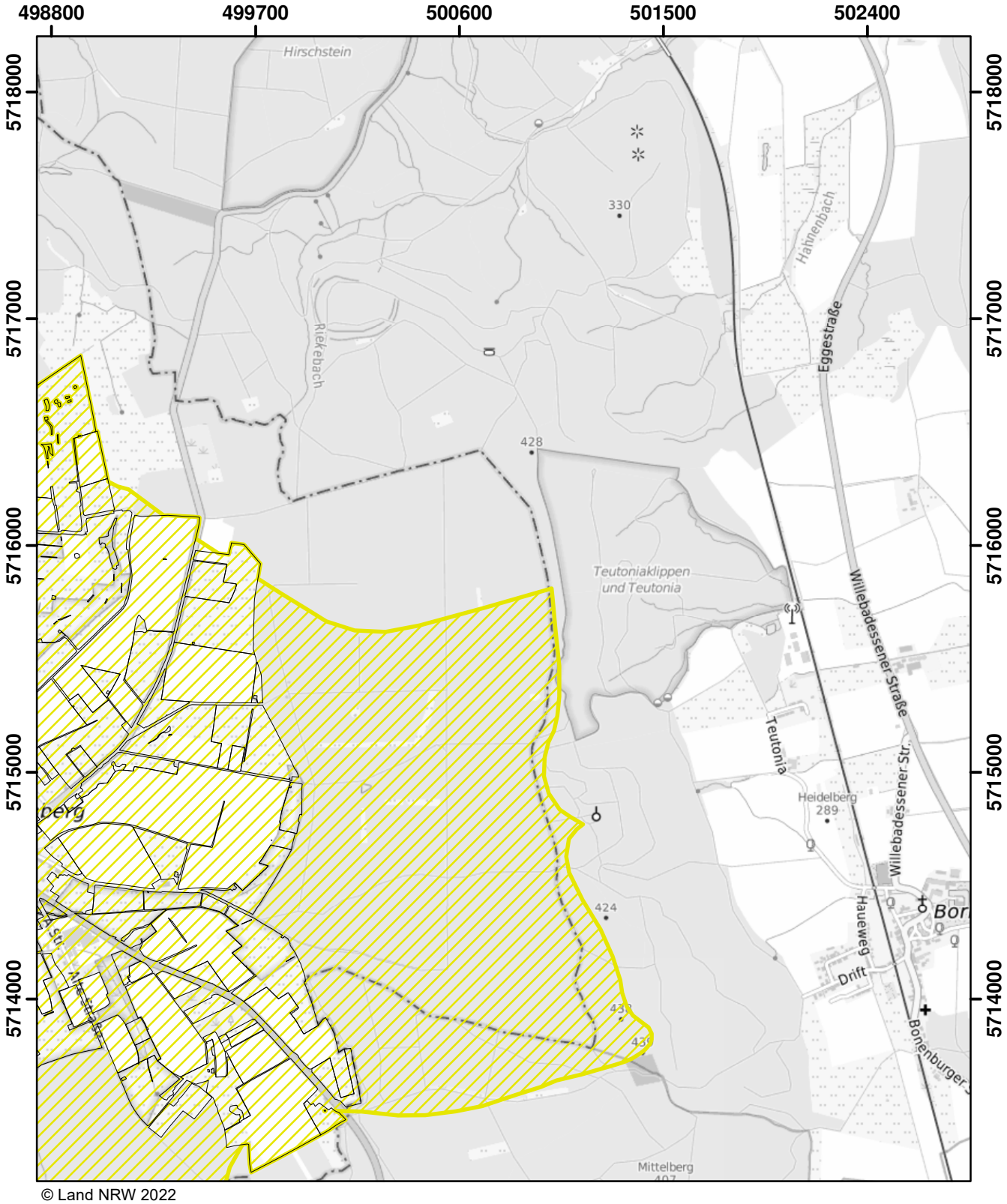

© Land NRW 2022

Mit Nitrat belastete Gebiete und eutrophierte Gebiete nach § 13a DüV, Stand Dezember 2022

- eutrophierte Gebiete nach § 13 AVV
- nitratbelastete Gebiete nach § 7 AVV
- "betroffene Feldblockflächen" in nitratbelasteten/eutrophierten Gebieten
- Staats-, Landesgrenze

0 0,5 1 1,5 Kilometer

Blatt: U54	Erstellt: 11.11.2022
Maßstab: 1:25.000	
Landesamt für Natur, Umwelt und Verbraucherschutz	

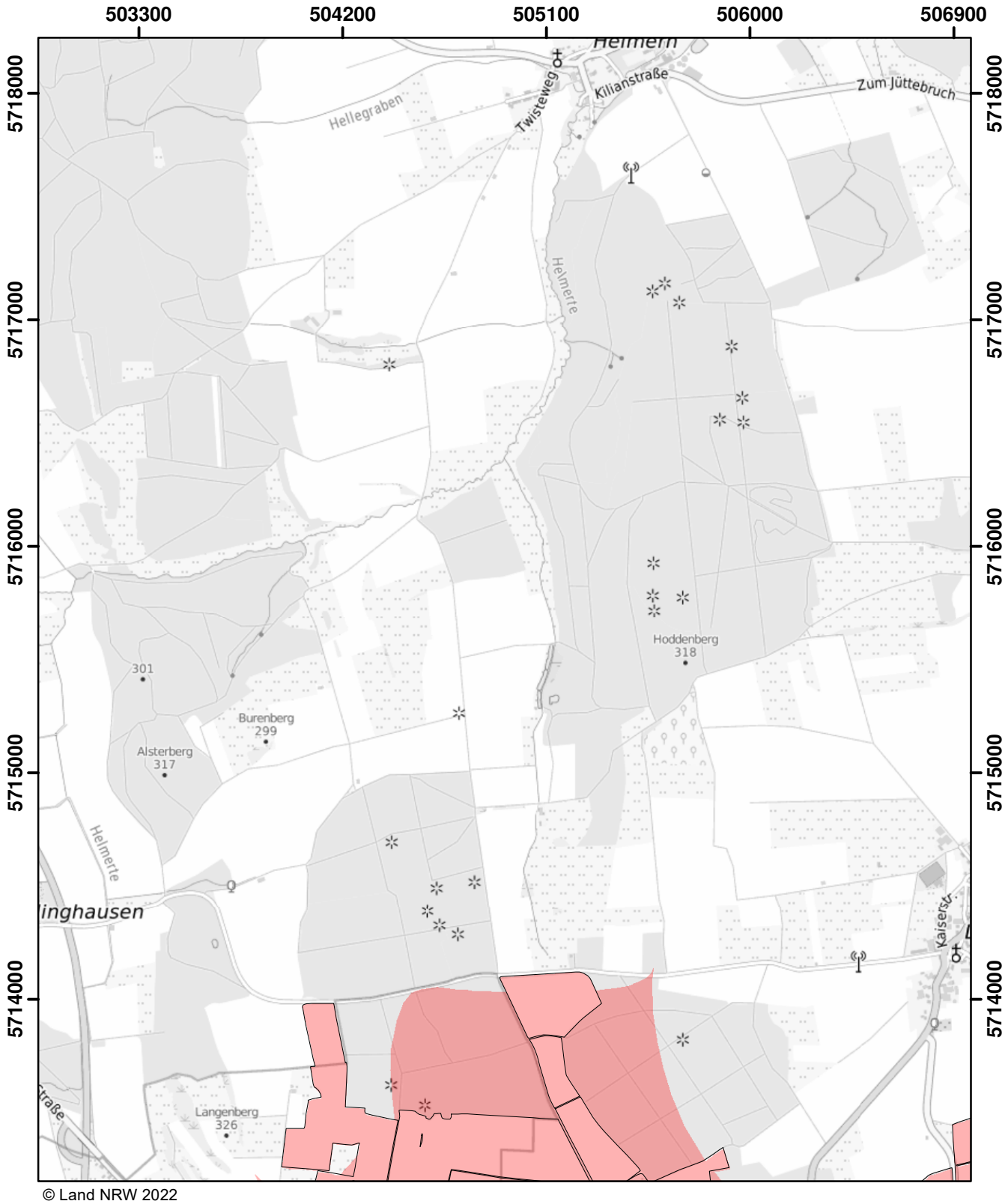

© Land NRW 2022

Mit Nitrat belastete Gebiete und eutrophierte Gebiete nach § 13a DüV, Stand Dezember 2022

- eutrophierte Gebiete nach § 13 AVV
- nitratbelastete Gebiete nach § 7 AVV
- "betroffene Feldblockflächen" in nitratbelasteten/eutrophierten Gebieten
- Staats-, Landesgrenze

0 0,5 1 1,5 Kilometer

Blatt: U55	Erstellt: 11.11.2022
Maßstab: 1:25.000	
Landesamt für Natur, Umwelt und Verbraucherschutz	

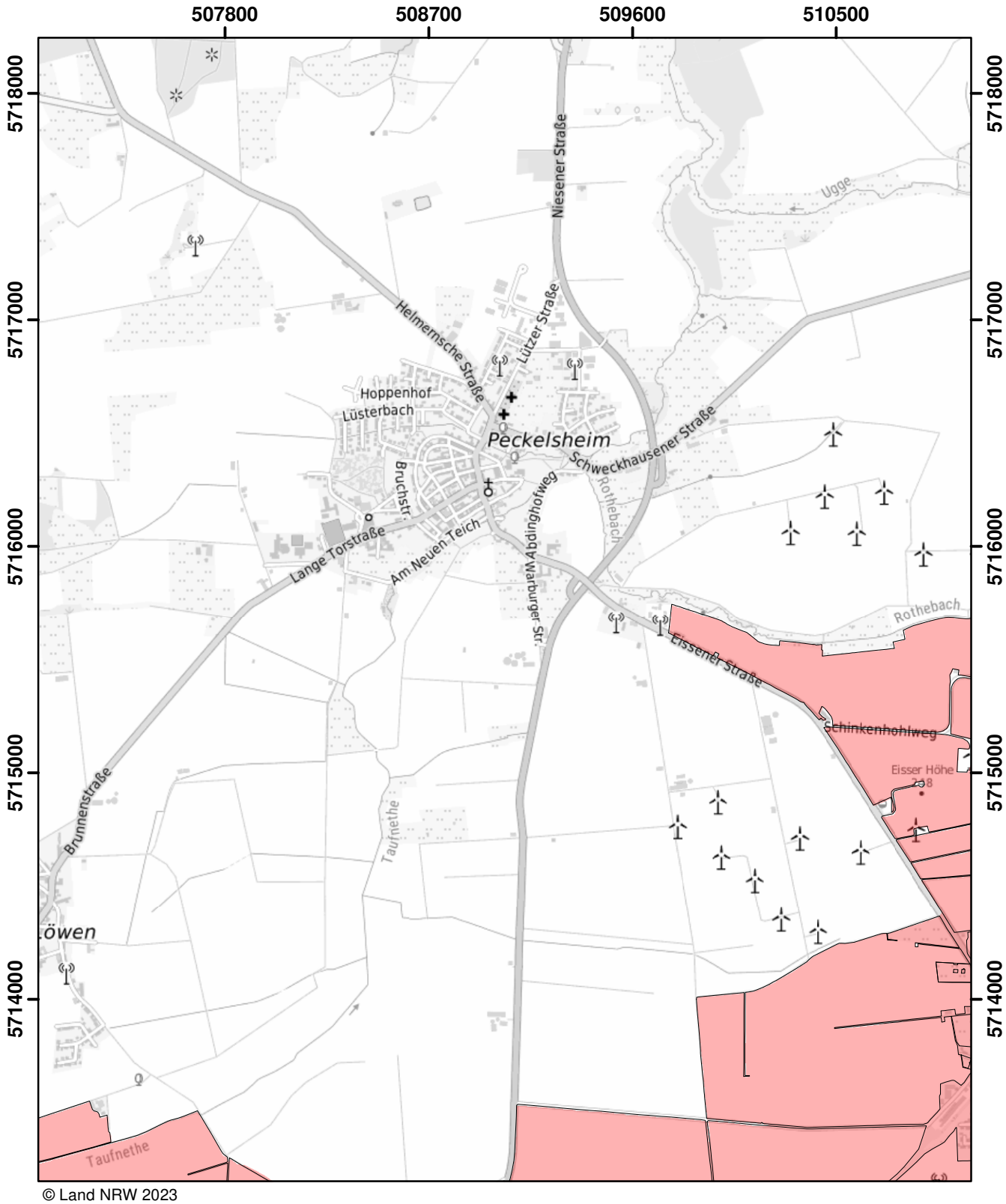

© Land NRW 2023

Mit Nitrat belastete Gebiete und eutrophierte Gebiete nach § 13a DüV, Stand Januar 2025

- eutrophierte Gebiete nach § 13 AVV GeA
- mit Nitrat belastete Gebiete nach § 7 AVV GeA
- "betroffene Feldblockflächen" in nitratbelasteten/eutrophierten Gebieten
- Staats-, Landesgrenze

Kilometer
0 0,5 1 1,5

Blatt: U56	Erstellt: 14.11.2024
Maßstab: 1:25.000	
Landesamt für Natur, Umwelt und Verbraucherschutz	

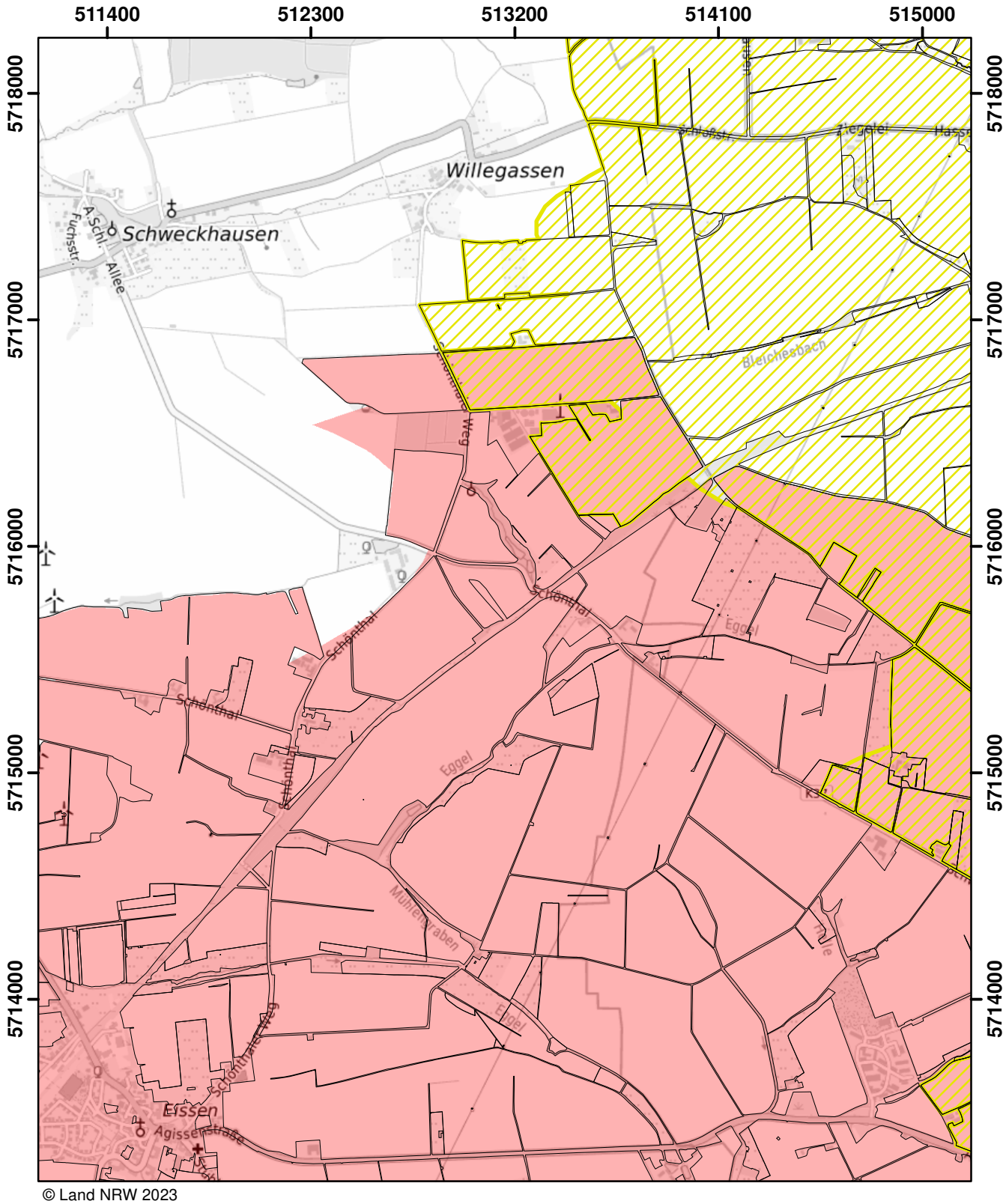

© Land NRW 2023

Mit Nitrat belastete Gebiete und eutrophierte Gebiete nach § 13a DüV, Stand Januar 2025

- eutrophierte Gebiete nach § 13 AVV GeA
- mit Nitrat belastete Gebiete nach § 7 AVV GeA
- "betroffene Feldblockflächen" in nitratbelasteten/eutrophierten Gebieten
- Staats-, Landesgrenze

0 0,5 1 1,5 Kilometer

Blatt: U57	Erstellt: 14.11.2024
Maßstab: 1:25.000	
Landesamt für Natur, Umwelt und Verbraucherschutz	

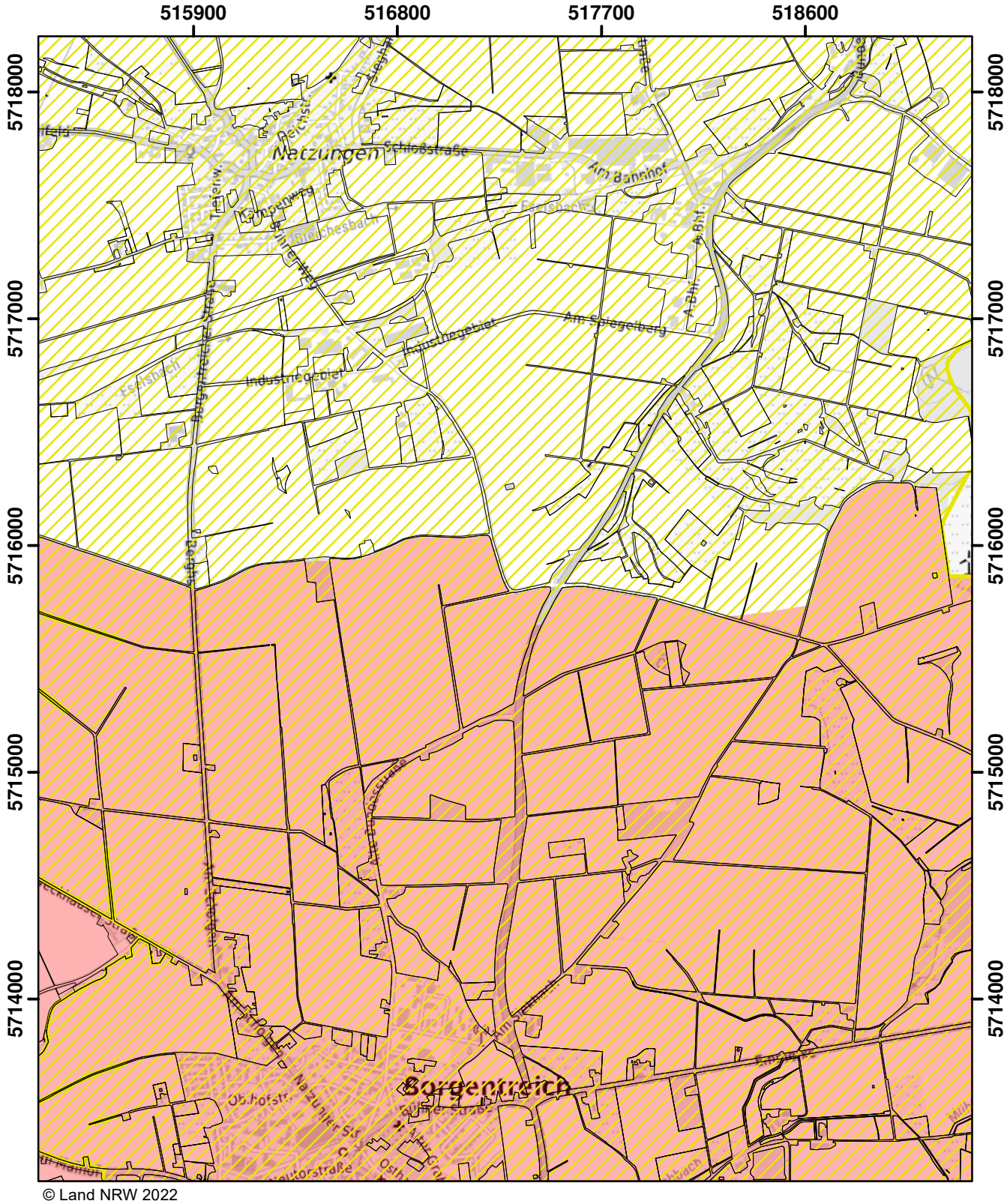

© Land NRW 2022

Mit Nitrat belastete Gebiete und eutrophierte Gebiete nach § 13a DüV, Stand Dezember 2022

- eutrophierte Gebiete nach § 13 AVV
- nitratbelastete Gebiete nach § 7 AVV
- "betroffene Feldblockflächen" in nitratbelasteten/eutrophierten Gebieten
- Staats-, Landesgrenze

0 — 0,5 — 1 — 1,5 Kilometer

Blatt: U58	Erstellt: 11.11.2022
Maßstab: 1:25.000	
Landesamt für Natur, Umwelt und Verbraucherschutz	

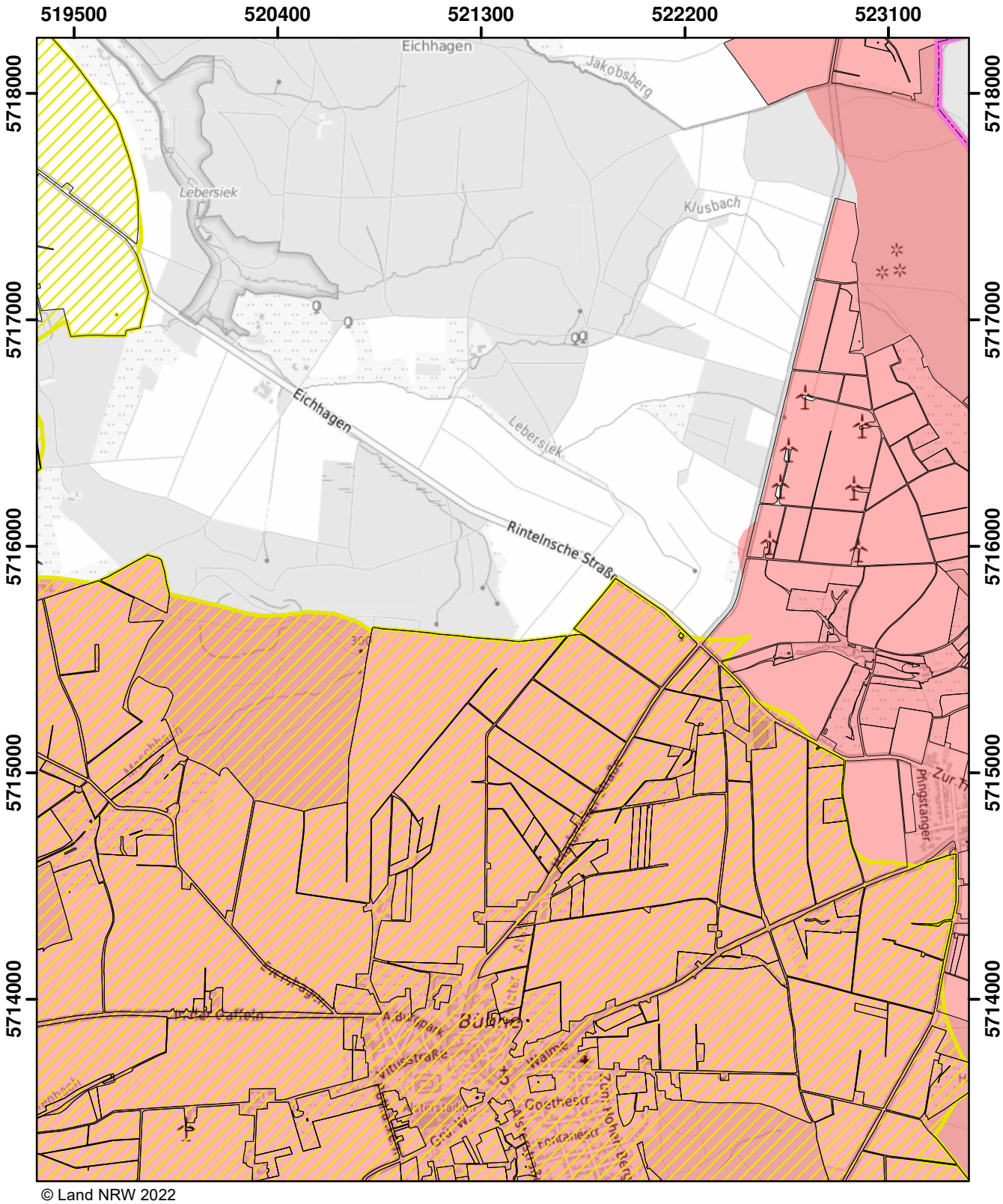

© Land NRW 2022

Mit Nitrat belastete Gebiete und eutrophierte Gebiete nach § 13a DüV, Stand Dezember 2022

- eutrophierte Gebiete nach § 13 AVV
- nitratbelastete Gebiete nach § 7 AVV
- "betroffene Feldblockflächen" in nitratbelasteten/eutrophierten Gebieten
- Staats-, Landesgrenze

0 0,5 1 1,5 Kilometer

Blatt: U59	Erstellt: 11.11.2022
Maßstab: 1:25.000	
Landesamt für Natur, Umwelt und Verbraucherschutz	

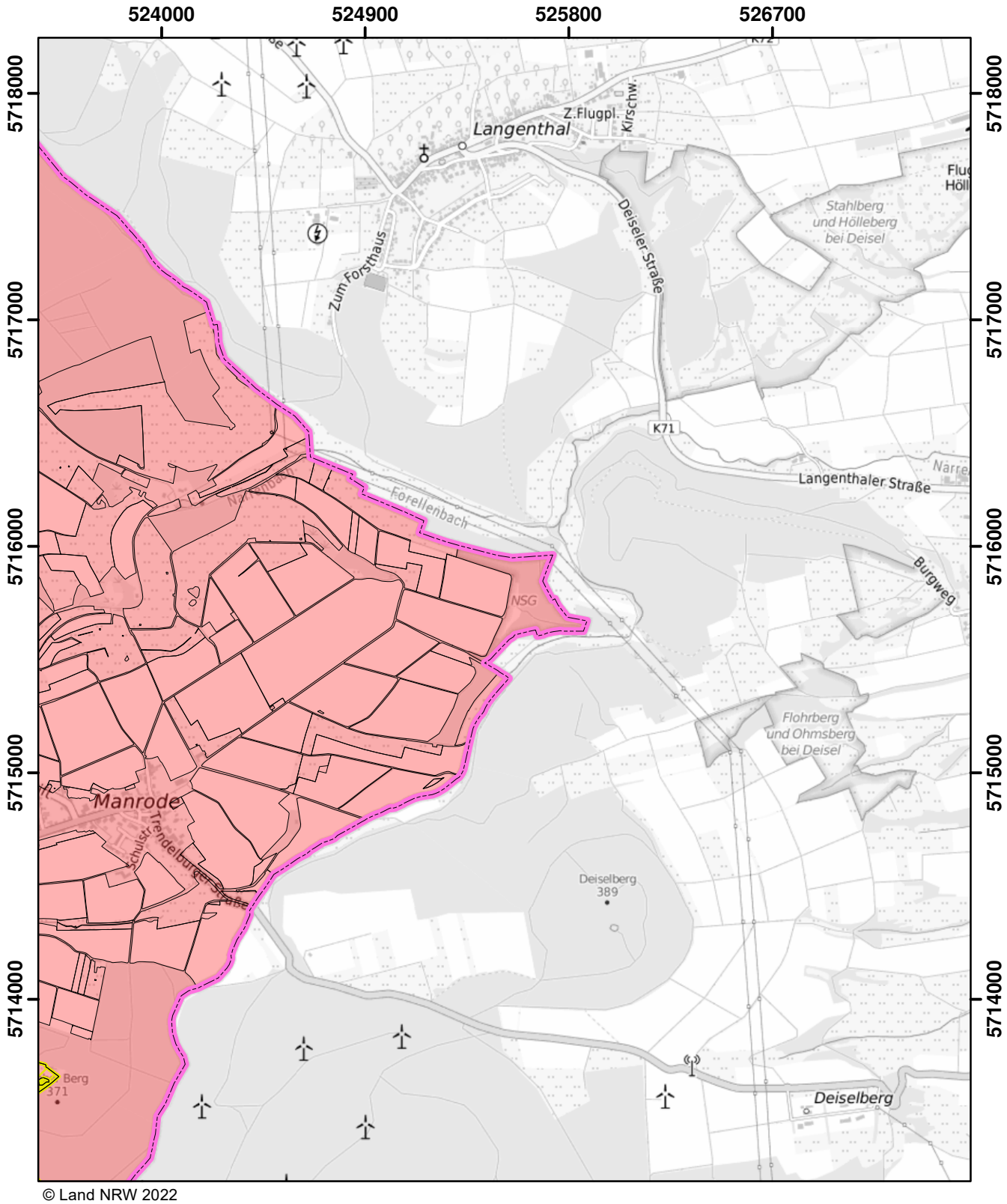

© Land NRW 2022

Mit Nitrat belastete Gebiete und eutrophierte Gebiete nach § 13a DüV, Stand Dezember 2022

- eutrophierte Gebiete nach § 13 AVV
- nitratbelastete Gebiete nach § 7 AVV
- "betroffene Feldblockflächen" in nitratbelasteten/eutrophierten Gebieten
- Staats-, Landesgrenze

0 0,5 1 1,5 Kilometer

Blatt: U60	Erstellt: 11.11.2022
Maßstab: 1:25.000	
Landesamt für Natur, Umwelt und Verbraucherschutz	

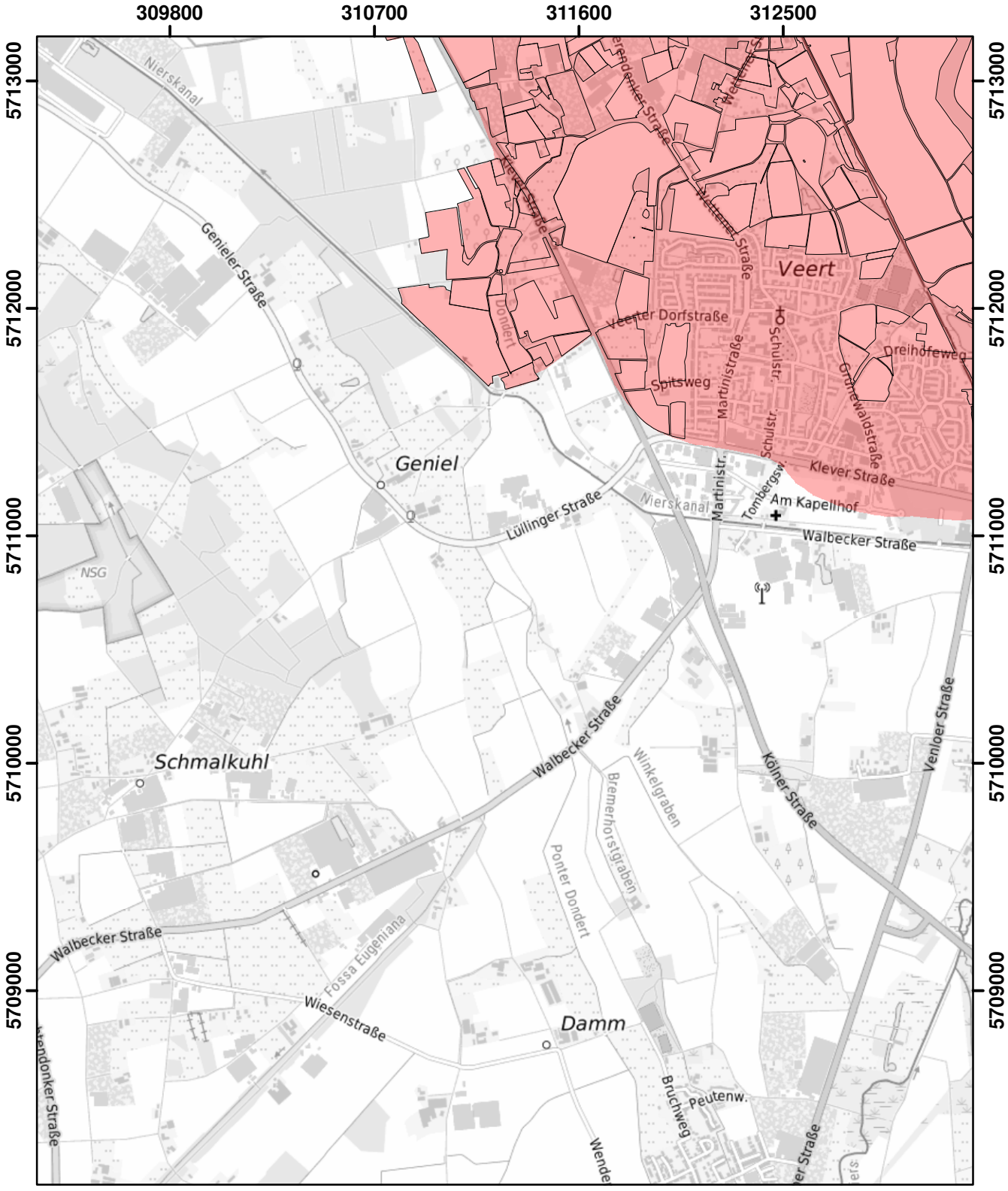

© Land NRW 2022

Mit Nitrat belastete Gebiete und eutrophierte Gebiete nach § 13a DüV, Stand Dezember 2022

- eutrophierte Gebiete nach § 13 AVV
- nitratbelastete Gebiete nach § 7 AVV
- "betroffene Feldblockflächen" in nitratbelasteten/eutrophierten Gebieten
- Staats-, Landesgrenze

Kilometer
0 0,5 1 1,5

Blatt: V8	Erstellt: 11.11.2022
Maßstab: 1:25.000	
Landesamt für Natur, Umwelt und Verbraucherschutz	

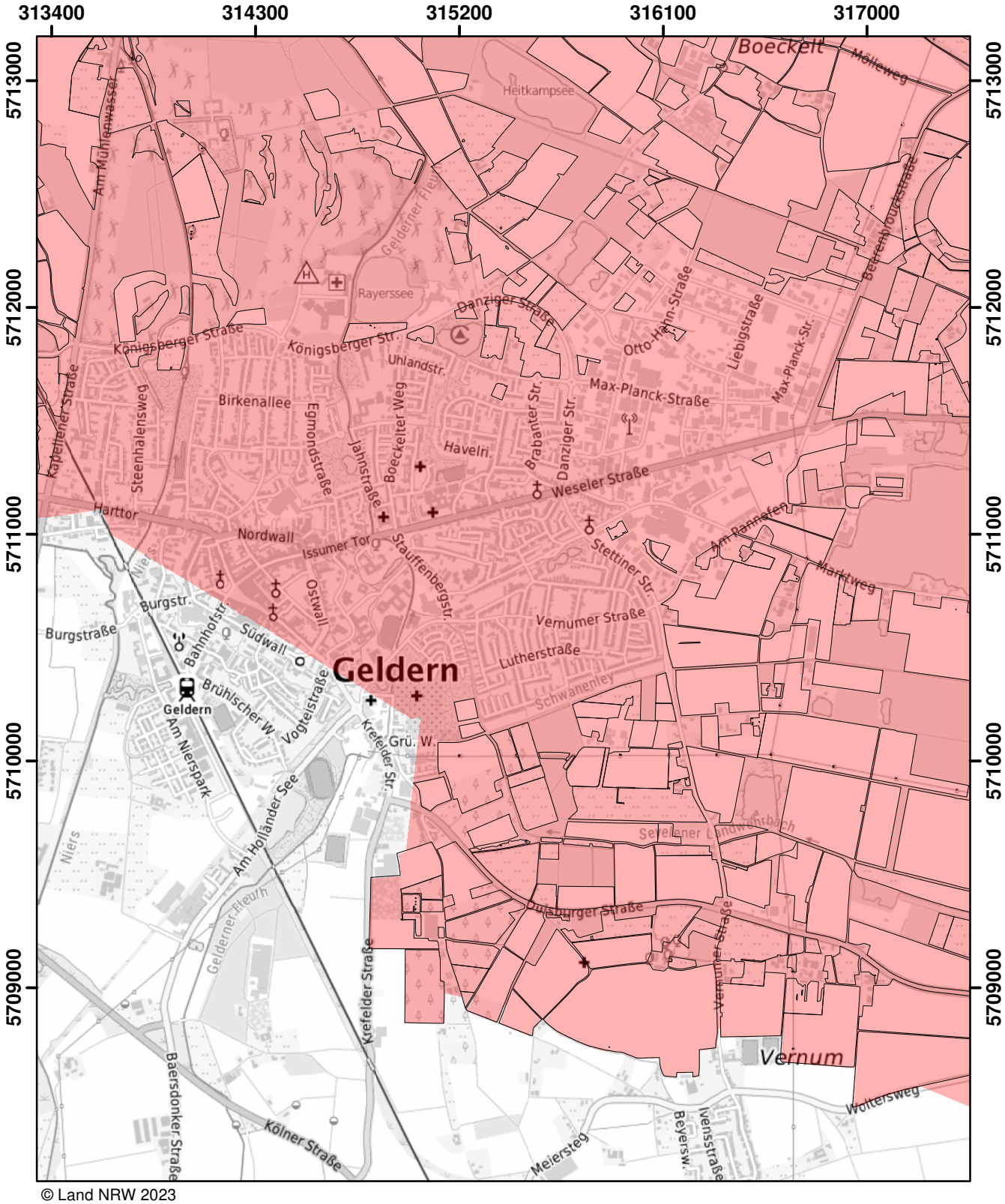

© Land NRW 2023

Mit Nitrat belastete Gebiete und eutrophierte Gebiete nach § 13a DüV, Stand Januar 2025

- eutrophierte Gebiete nach § 13 AVV GeA
- mit Nitrat belastete Gebiete nach § 7 AVV GeA
- "betroffene Feldblockflächen" in nitratbelasteten/eutrophierten Gebieten
- Staats-, Landesgrenze

Kilometer
0 0,5 1 1,5

Blatt: V9	Erstellt: 14.11.2024
Maßstab: 1:25.000	
Landesamt für Natur, Umwelt und Verbraucherschutz	

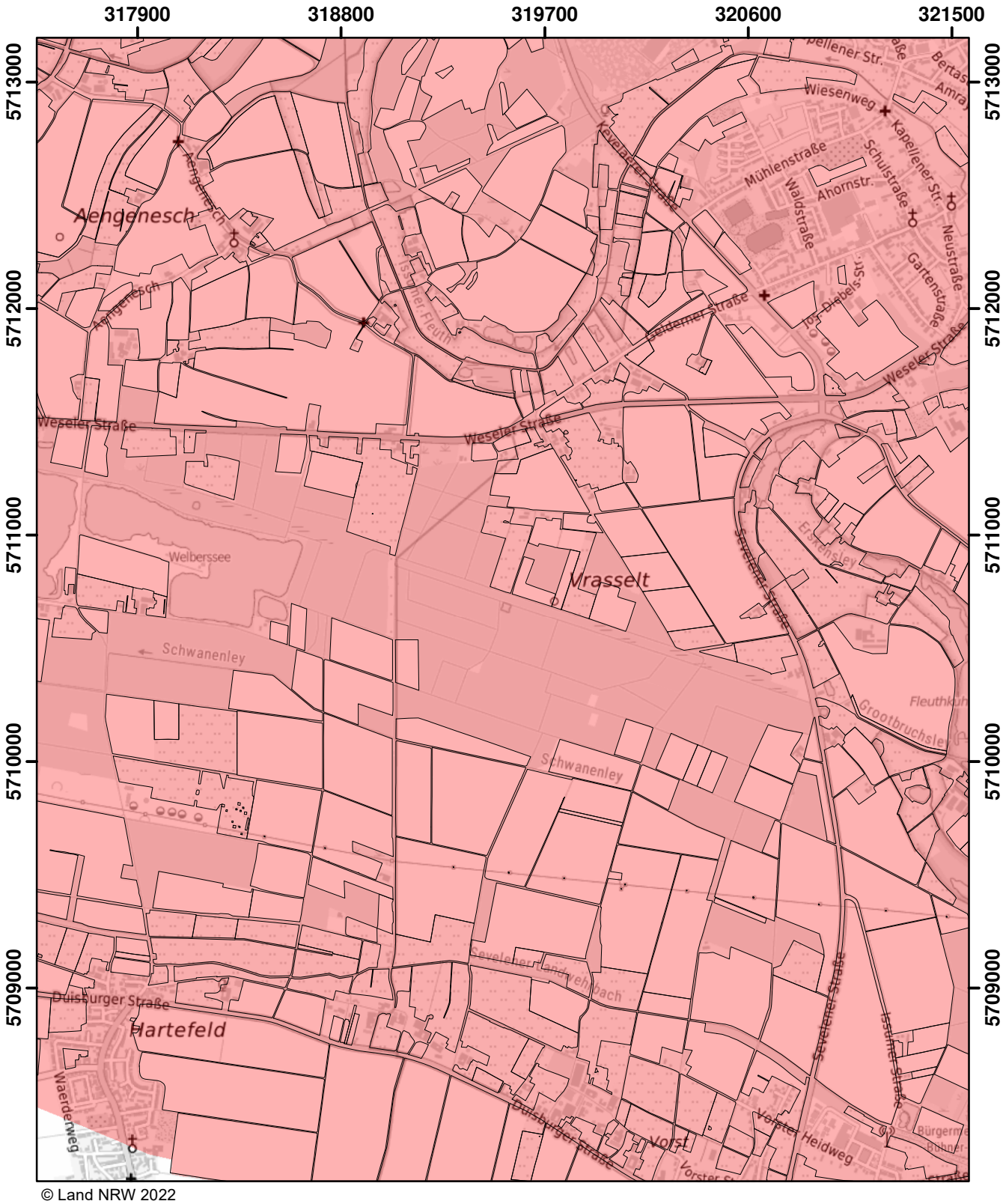

© Land NRW 2022

Mit Nitrat belastete Gebiete und eutrophierte Gebiete nach § 13a DüV, Stand Dezember 2022

- eutrophierte Gebiete nach § 13 AVV
- nitratbelastete Gebiete nach § 7 AVV
- "betroffene Feldblockflächen" in nitratbelasteten/eutrophierten Gebieten
- Staats-, Landesgrenze

Kilometer
0 0,5 1 1,5

Blatt: V10	Erstellt: 11.11.2022
Maßstab: 1:25.000	
Landesamt für Natur, Umwelt und Verbraucherschutz	

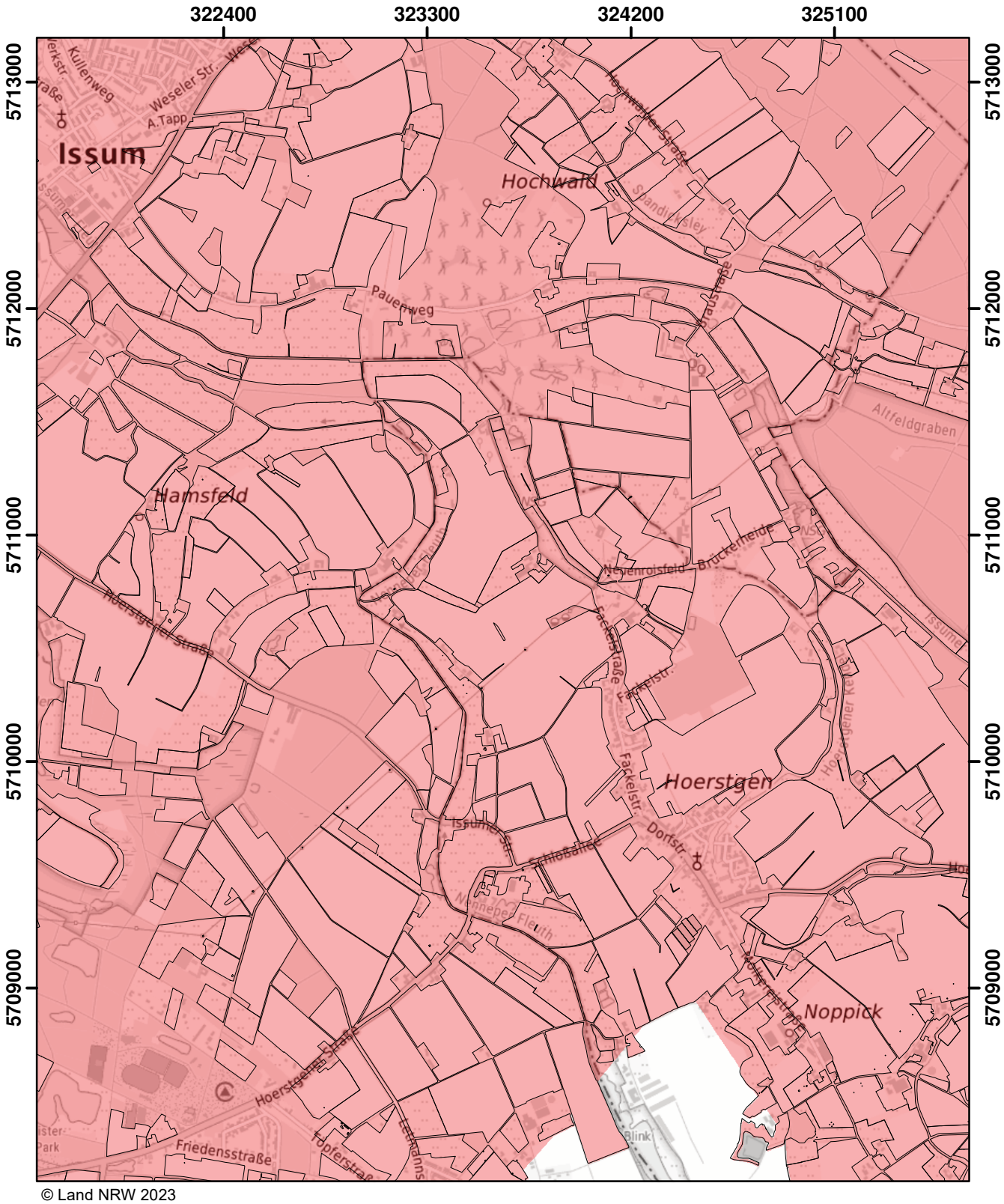

© Land NRW 2023

Mit Nitrat belastete Gebiete und eutrophierte Gebiete nach § 13a DüV, Stand Januar 2024

- eutrophierte Gebiete nach § 13 AVV GeA
- nitratbelastete Gebiete nach § 7 AVV GeA
- "betroffene Feldblockflächen" in nitratbelasteten/eutrophierten Gebieten
- Staats-, Landesgrenze

Kilometer
0 0,5 1 1,5

Blatt: V11	Erstellt: 10.11.2023
Maßstab: 1:25.000	
Landesamt für Natur, Umwelt und Verbraucherschutz	

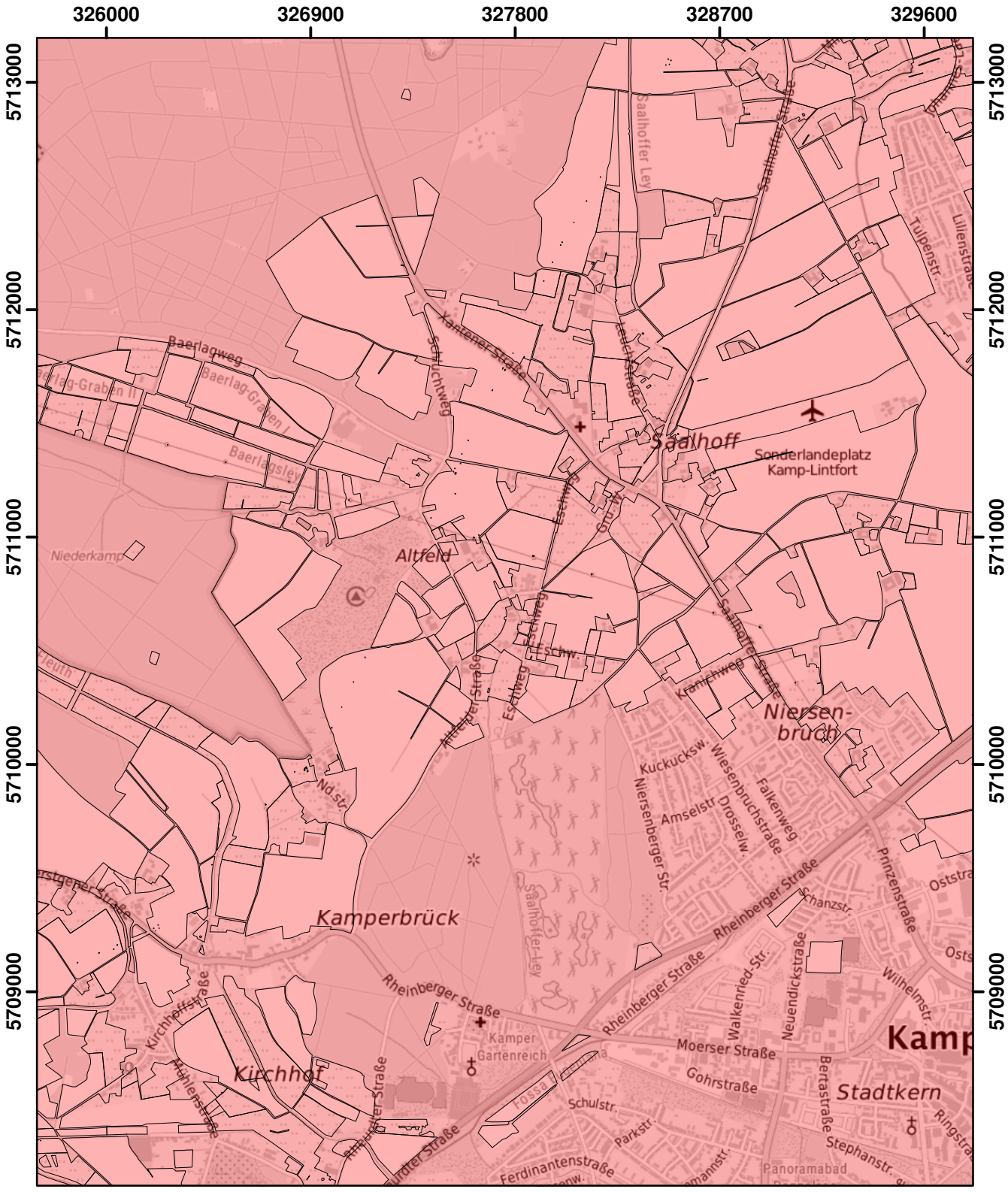

© Land NRW 2022

Mit Nitrat belastete Gebiete und eutrophierte Gebiete nach § 13a DüV, Stand Dezember 2022

- eutrophierte Gebiete nach § 13 AVV
- nitratbelastete Gebiete nach § 7 AVV
- "betroffene Feldblockflächen" in nitratbelasteten/eutrophierten Gebieten
- Staats-, Landesgrenze

0 0,5 1 1,5 Kilometer

Blatt: V12	Erstellt: 11.11.2022
Maßstab: 1:25.000	
Landesamt für Natur, Umwelt und Verbraucherschutz	

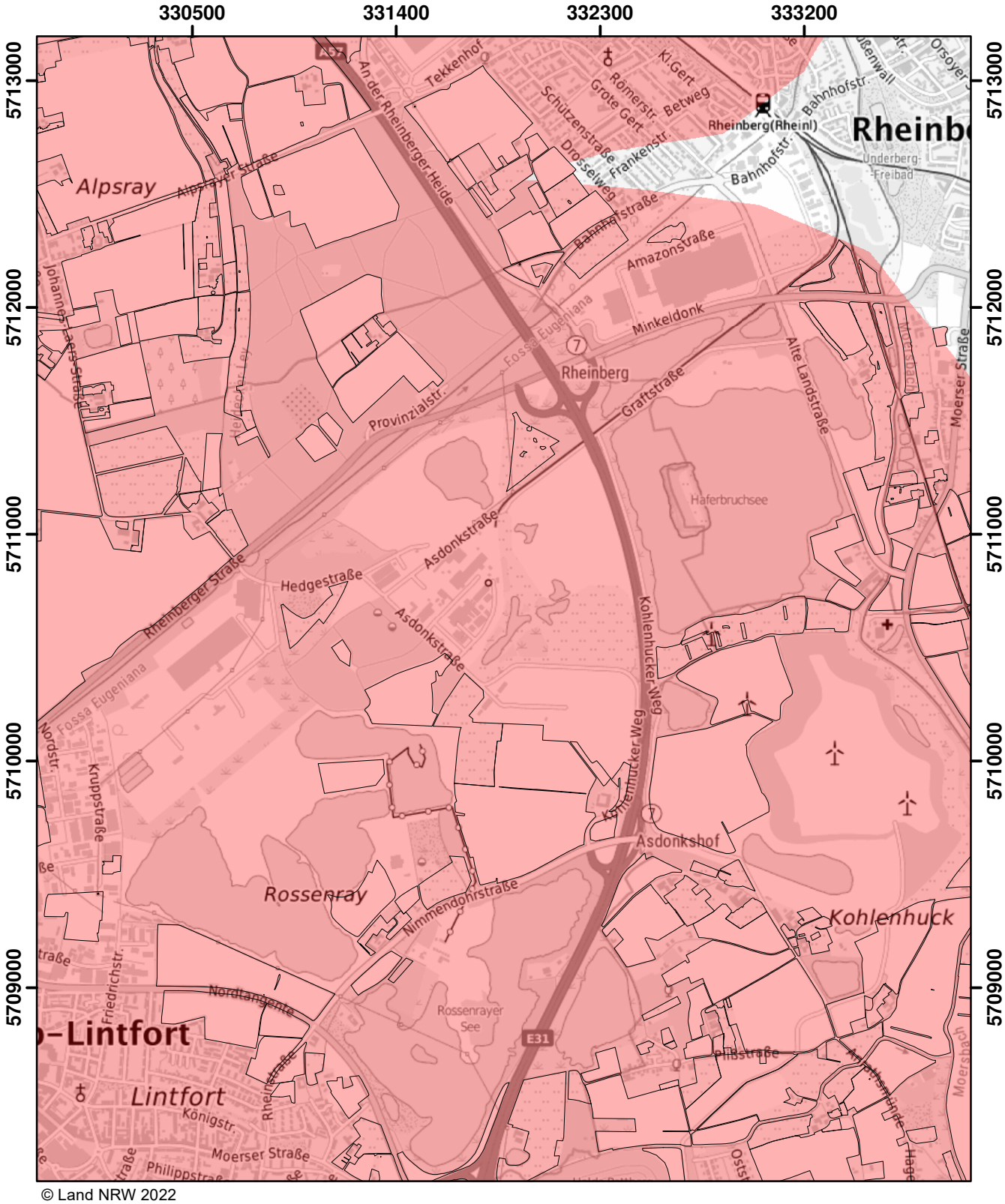

© Land NRW 2022

Mit Nitrat belastete Gebiete und eutrophierte Gebiete nach § 13a DüV, Stand Dezember 2022

- eutrophierte Gebiete nach § 13 AVV
- nitratbelastete Gebiete nach § 7 AVV
- "betroffene Feldblockflächen" in nitratbelasteten/eutrophierten Gebieten
- Staats-, Landesgrenze

0 0,5 1 1,5 Kilometer

Blatt: V13	Erstellt: 11.11.2022
Maßstab: 1:25.000	
Landesamt für Natur, Umwelt und Verbraucherschutz	

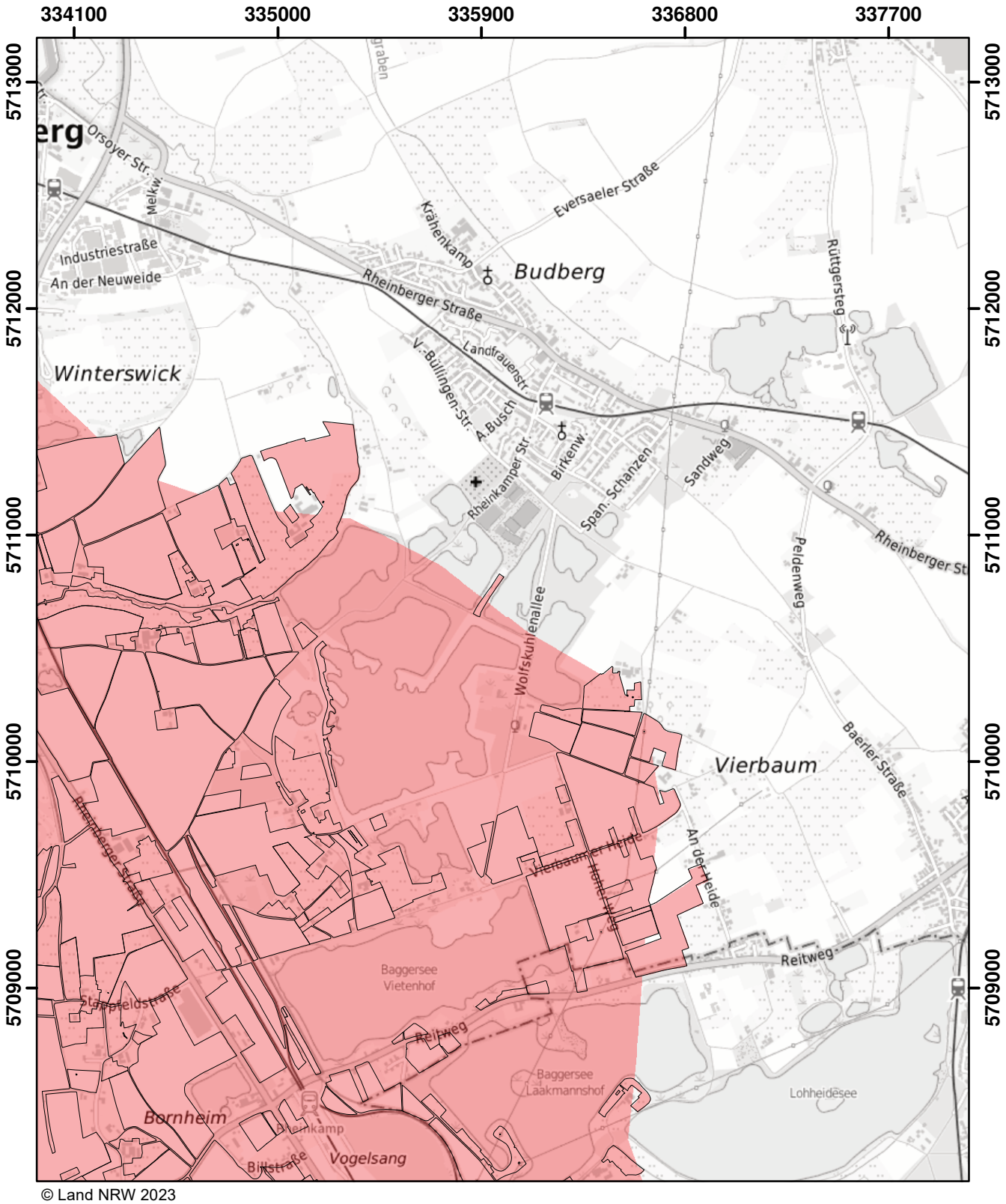

© Land NRW 2023

Mit Nitrat belastete Gebiete und eutrophierte Gebiete nach § 13a DüV, Stand Januar 2024

- eutrophierte Gebiete nach § 13 AVV GeA
- nitratbelastete Gebiete nach § 7 AVV GeA
- "betroffene Feldblockflächen" in nitratbelasteten/eutrophierten Gebieten
- Staats-, Landesgrenze

Kilometer
0 0,5 1 1,5

Blatt: V14	Erstellt: 10.11.2023
Maßstab: 1:25.000	
Landesamt für Natur, Umwelt und Verbraucherschutz	

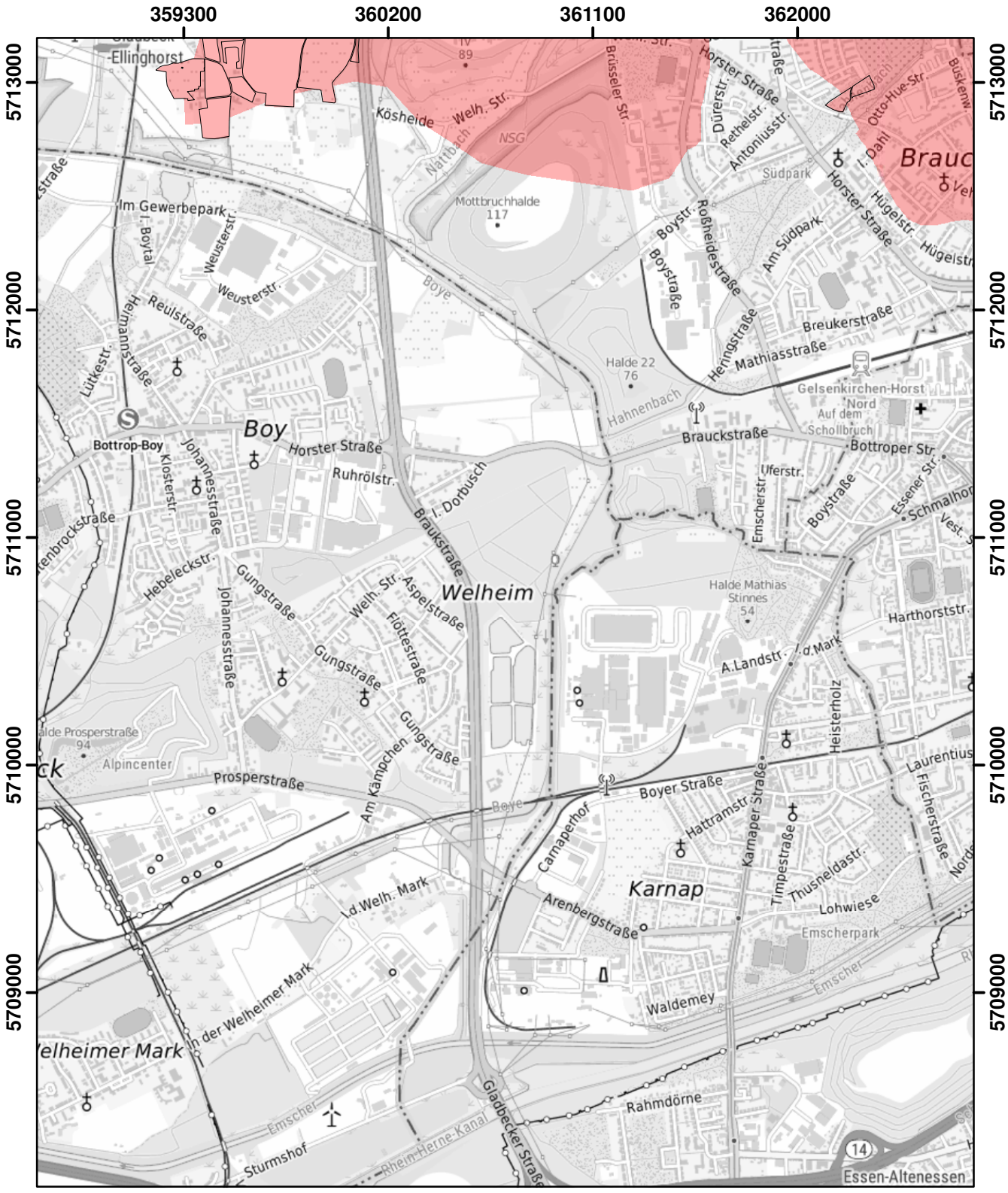

© Land NRW 2023

Mit Nitrat belastete Gebiete und eutrophierte Gebiete nach § 13a DüV, Stand Januar 2025

- eutrophierte Gebiete nach § 13 AVV GeA
- mit Nitrat belastete Gebiete nach § 7 AVV GeA
- "betroffene Feldblockflächen" in nitratbelasteten/eutrophierten Gebieten
- Staats-, Landesgrenze

0 — 0,5 — 1 — 1,5 Kilometer

Blatt: V20	Erstellt: 14.11.2024
Maßstab: 1:25.000	
Landesamt für Natur, Umwelt und Verbraucherschutz	

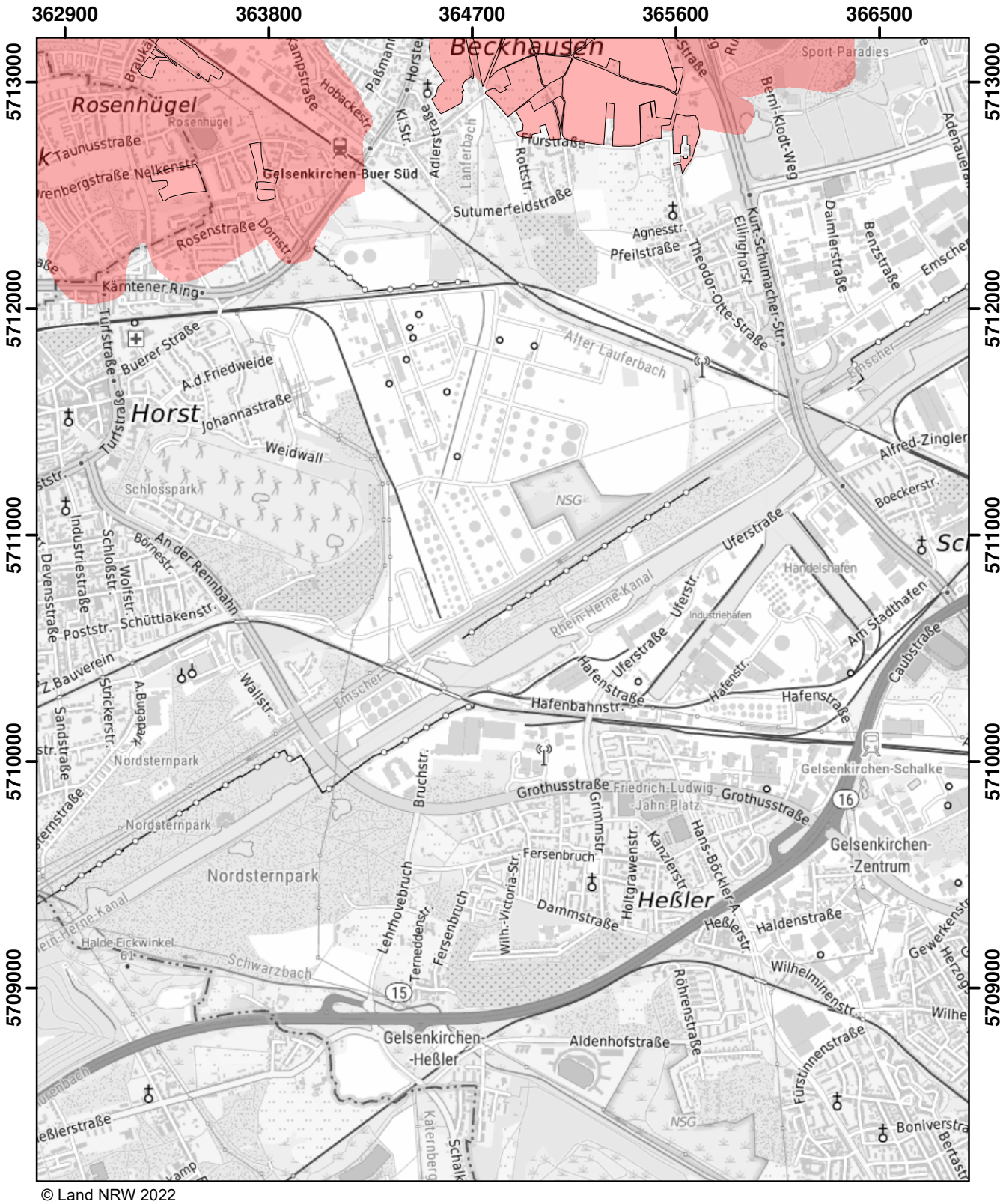

© Land NRW 2022

Mit Nitrat belastete Gebiete und eutrophierte Gebiete nach § 13a DüV, Stand Dezember 2022

- eutrophierte Gebiete nach § 13 AVV
- nitratbelastete Gebiete nach § 7 AVV
- "betroffene Feldblockflächen" in nitratbelasteten/eutrophierten Gebieten
- Staats-, Landesgrenze

0 0,5 1 1,5 Kilometer

Blatt: V21	Erstellt: 11.11.2022
Maßstab: 1:25.000	
Landesamt für Natur, Umwelt und Verbraucherschutz	

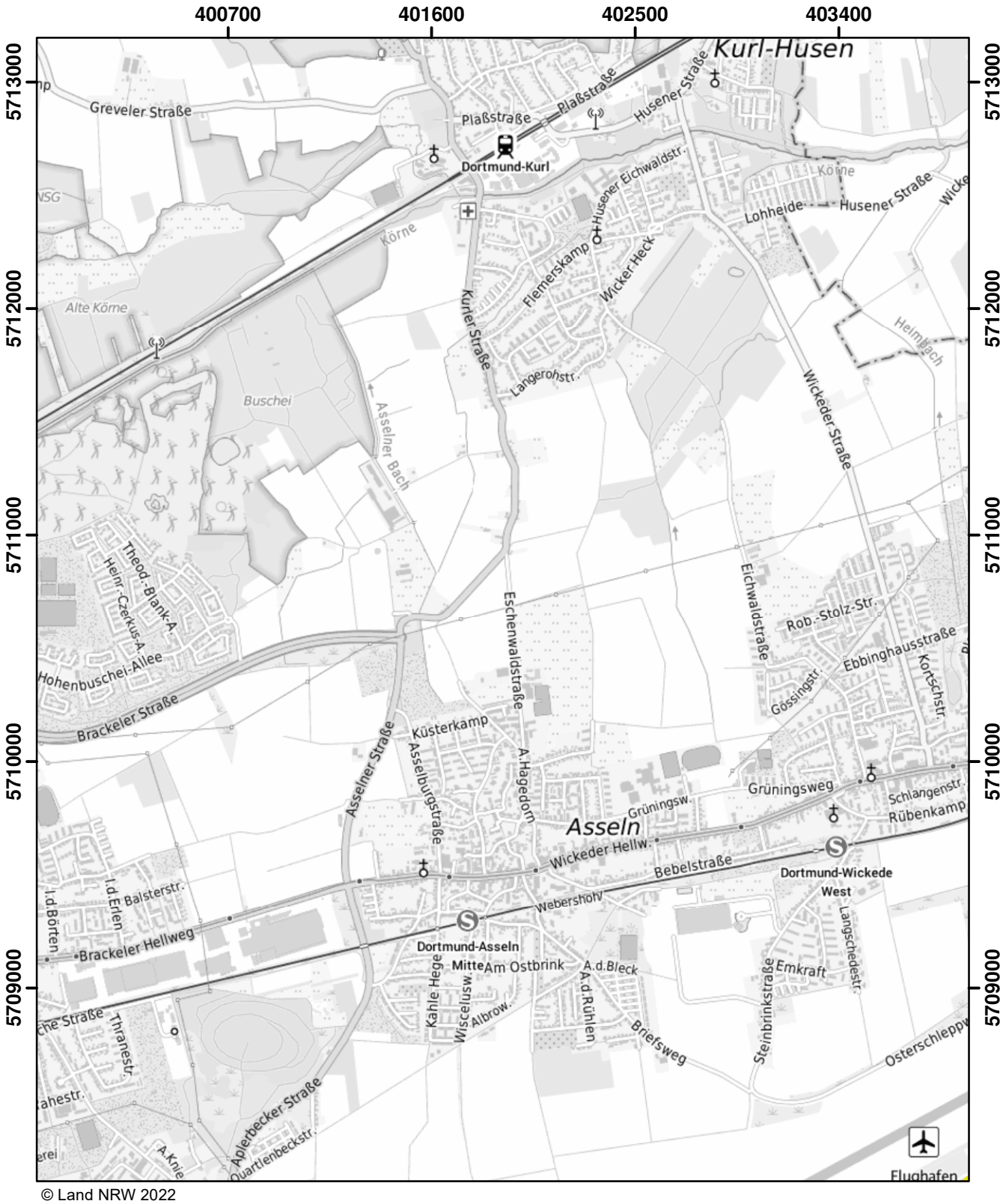

© Land NRW 2022

Mit Nitrat belastete Gebiete und eutrophierte Gebiete nach § 13a DüV, Stand Dezember 2022

- eutrophierte Gebiete nach § 13 AVV
- nitratbelastete Gebiete nach § 7 AVV
- "betroffene Feldblockflächen" in nitratbelasteten/eutrophierten Gebieten
- Staats-, Landesgrenze

Kilometer
0 0,5 1 1,5

Blatt: V30	Erstellt: 11.11.2022
Maßstab: 1:25.000	
Landesamt für Natur, Umwelt und Verbraucherschutz	

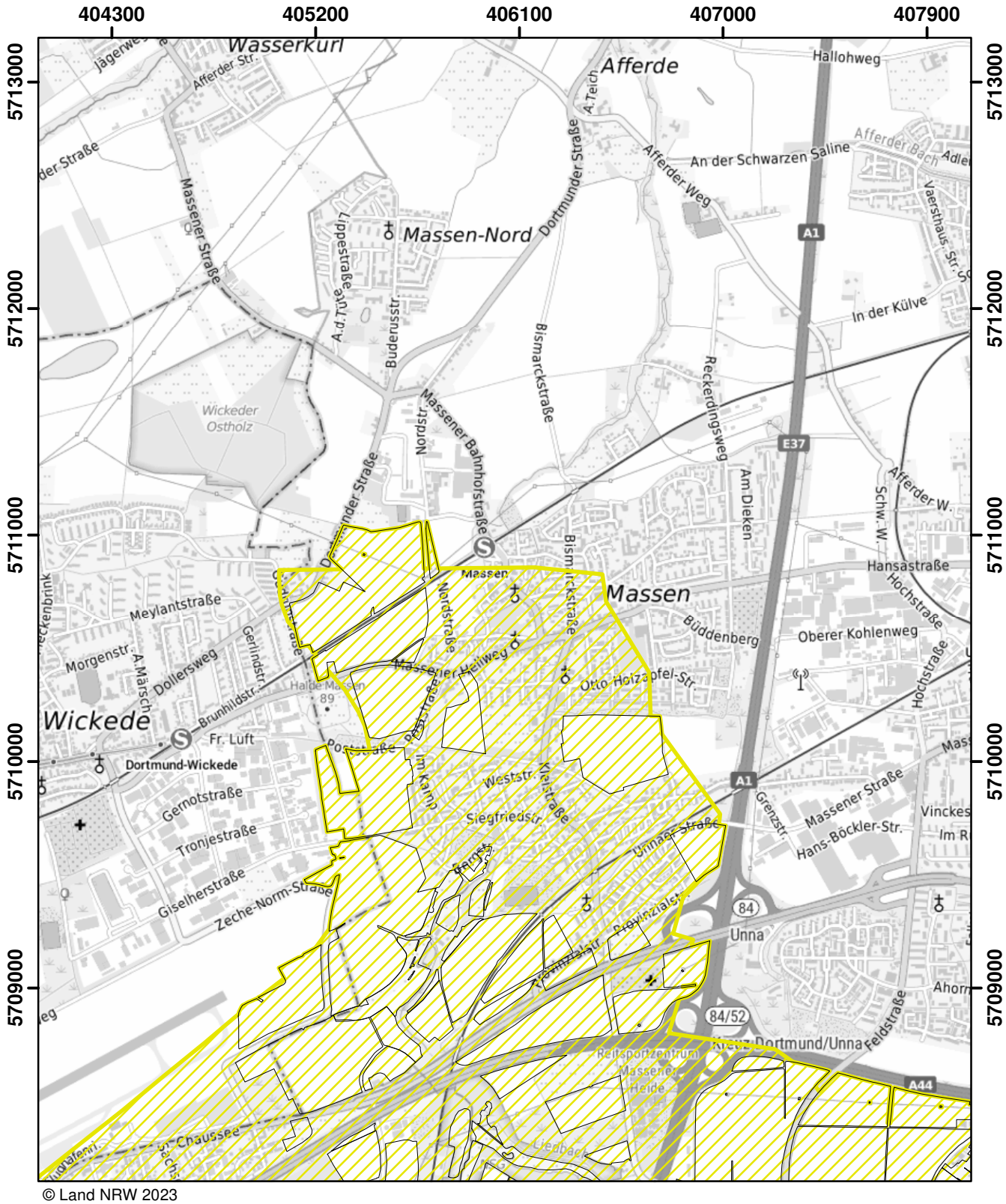

© Land NRW 2023

Mit Nitrat belastete Gebiete und eutrophierte Gebiete nach § 13a DüV, Stand Januar 2025

- eutrophierte Gebiete nach § 13 AVV GeA
- mit Nitrat belastete Gebiete nach § 7 AVV GeA
- "betroffene Feldblockflächen" in nitratbelasteten/eutrophierten Gebieten
- Staats-, Landesgrenze

0 0,5 1 1,5 Kilometer

Blatt: V31	Erstellt: 14.11.2024
Maßstab: 1:25.000	
Landesamt für Natur, Umwelt und Verbraucherschutz	

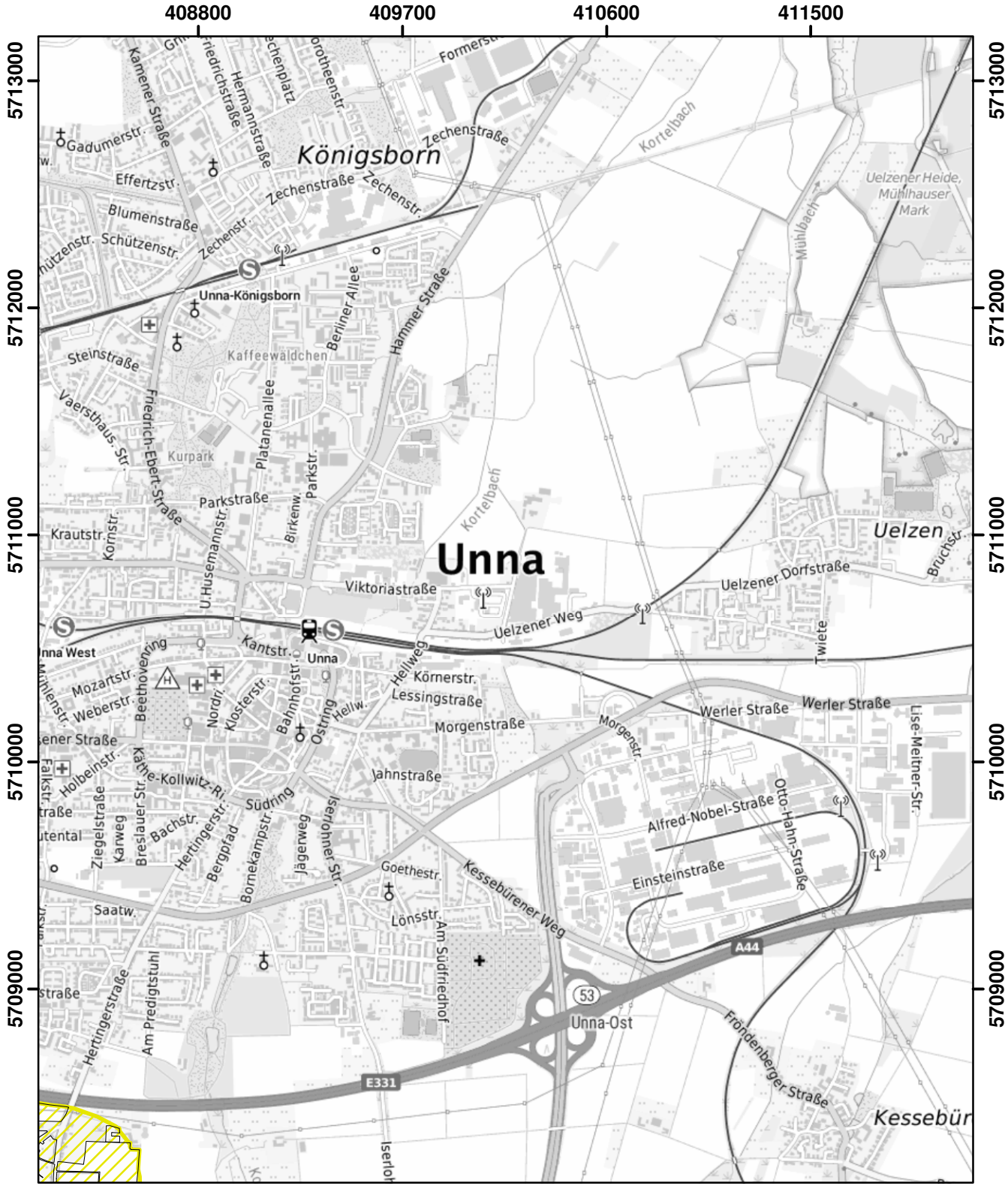

Mit Nitrat belastete Gebiete und eutrophierte Gebiete nach § 13a DüV, Stand Dezember 2022

- eutrophierte Gebiete nach § 13 AVV
- nitratbelastete Gebiete nach § 7 AVV
- "betroffene Feldblockflächen" in nitratbelasteten/eutrophierten Gebieten
- Staats-, Landesgrenze

Kilometer
0 0,5 1 1,5

Blatt: V32	Erstellt: 11.11.2022
Maßstab: 1:25.000	
Landesamt für Natur, Umwelt und Verbraucherschutz	

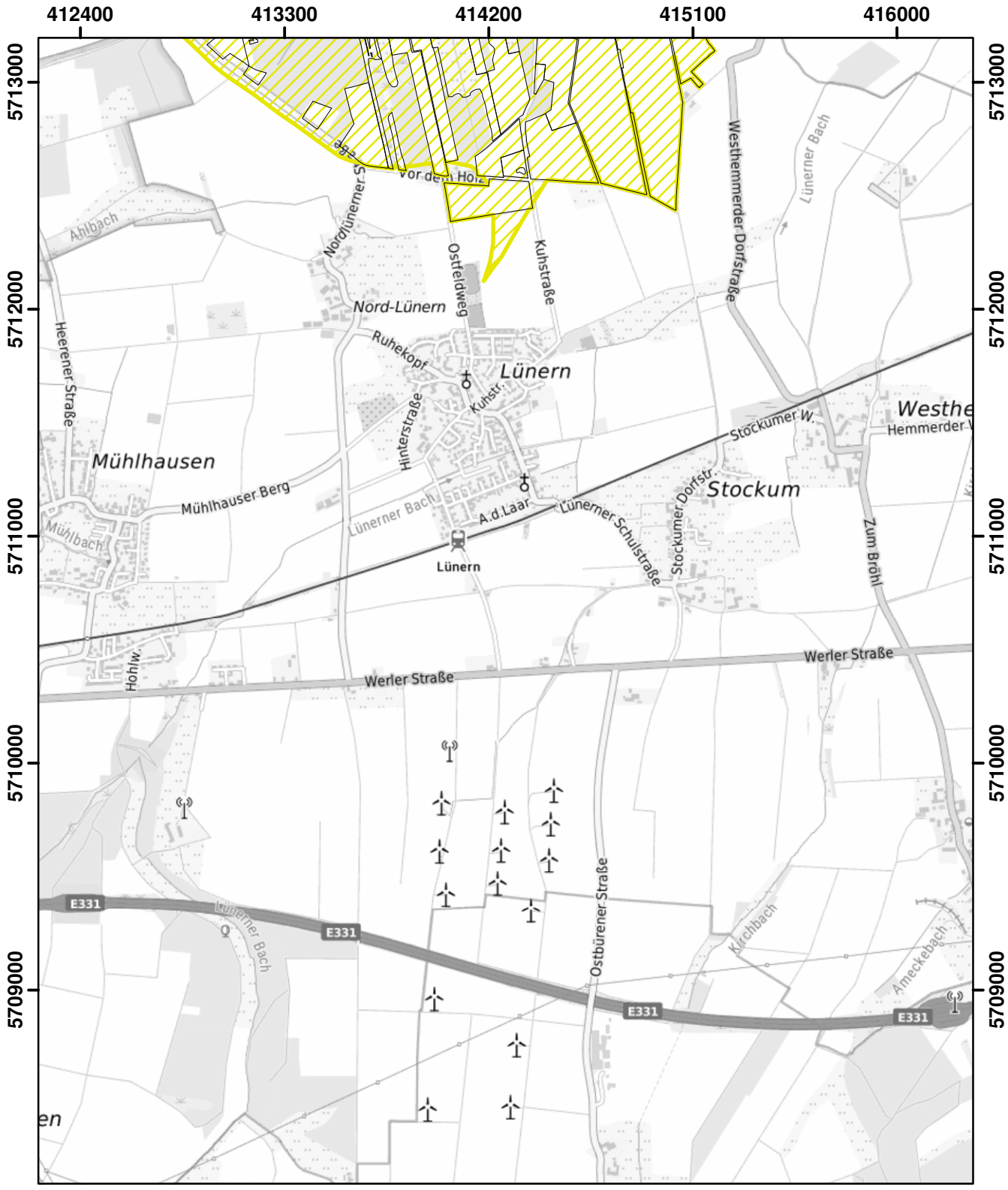

© Land NRW 2022

Mit Nitrat belastete Gebiete und eutrophierte Gebiete nach § 13a DüV, Stand Dezember 2022

- eutrophierte Gebiete nach § 13 AVV
- nitratbelastete Gebiete nach § 7 AVV
- "betroffene Feldblockflächen" in nitratbelasteten/eutrophierten Gebieten
- Staats-, Landesgrenze

Kilometer
0 0,5 1 1,5

Blatt: V33	Erstellt: 11.11.2022
Maßstab: 1:25.000	
Landesamt für Natur, Umwelt und Verbraucherschutz	

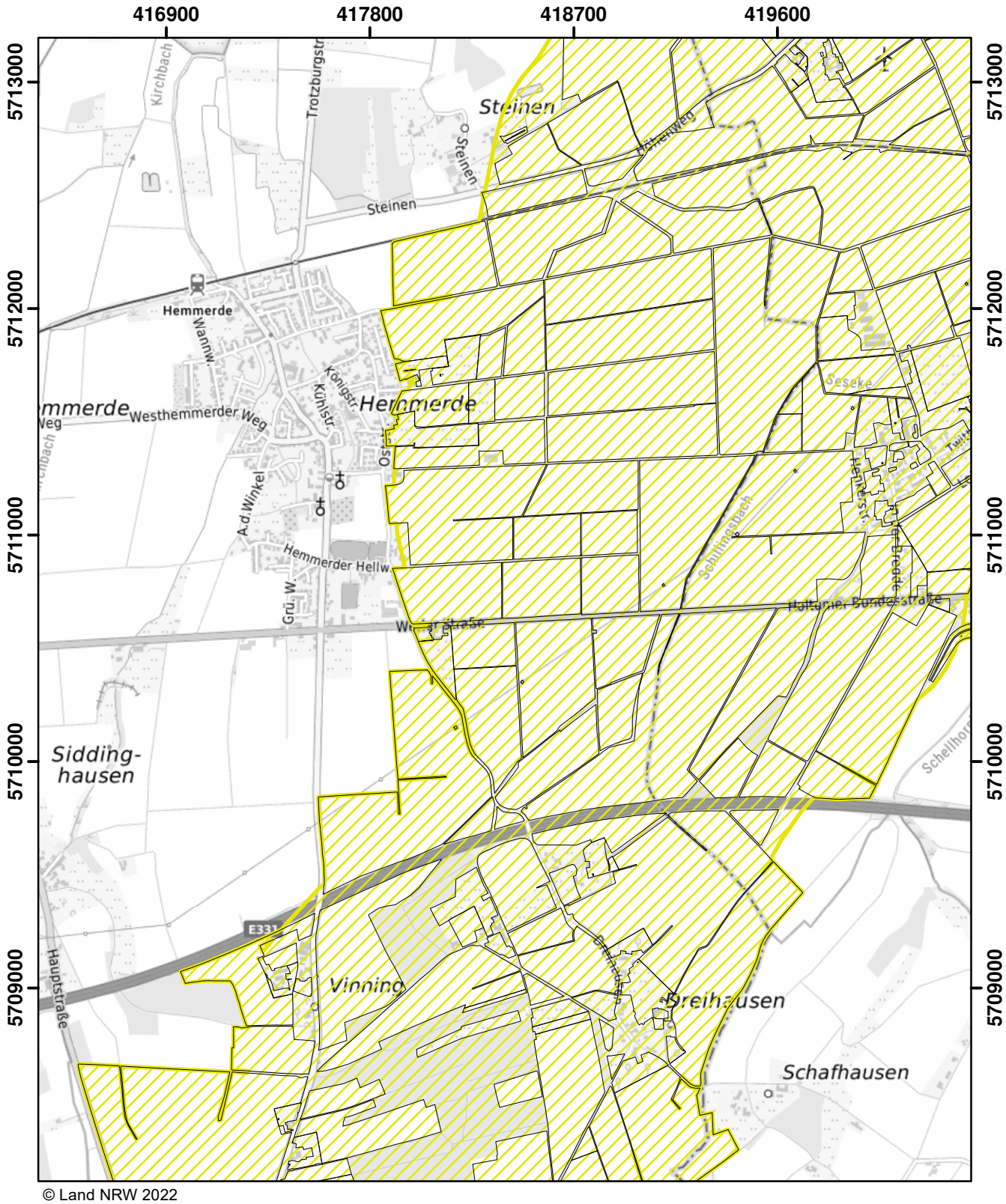

© Land NRW 2022

Mit Nitrat belastete Gebiete und eutrophierte Gebiete nach § 13a DüV, Stand Dezember 2022

- eutrophierte Gebiete nach § 13 AVV
- nitratbelastete Gebiete nach § 7 AVV
- "betroffene Feldblockflächen" in nitratbelasteten/eutrophierten Gebieten
- Staats-, Landesgrenze

0 0,5 1 1,5 Kilometer

Blatt: V34	Erstellt: 11.11.2022
Maßstab: 1:25.000	
Landesamt für Natur, Umwelt und Verbraucherschutz	

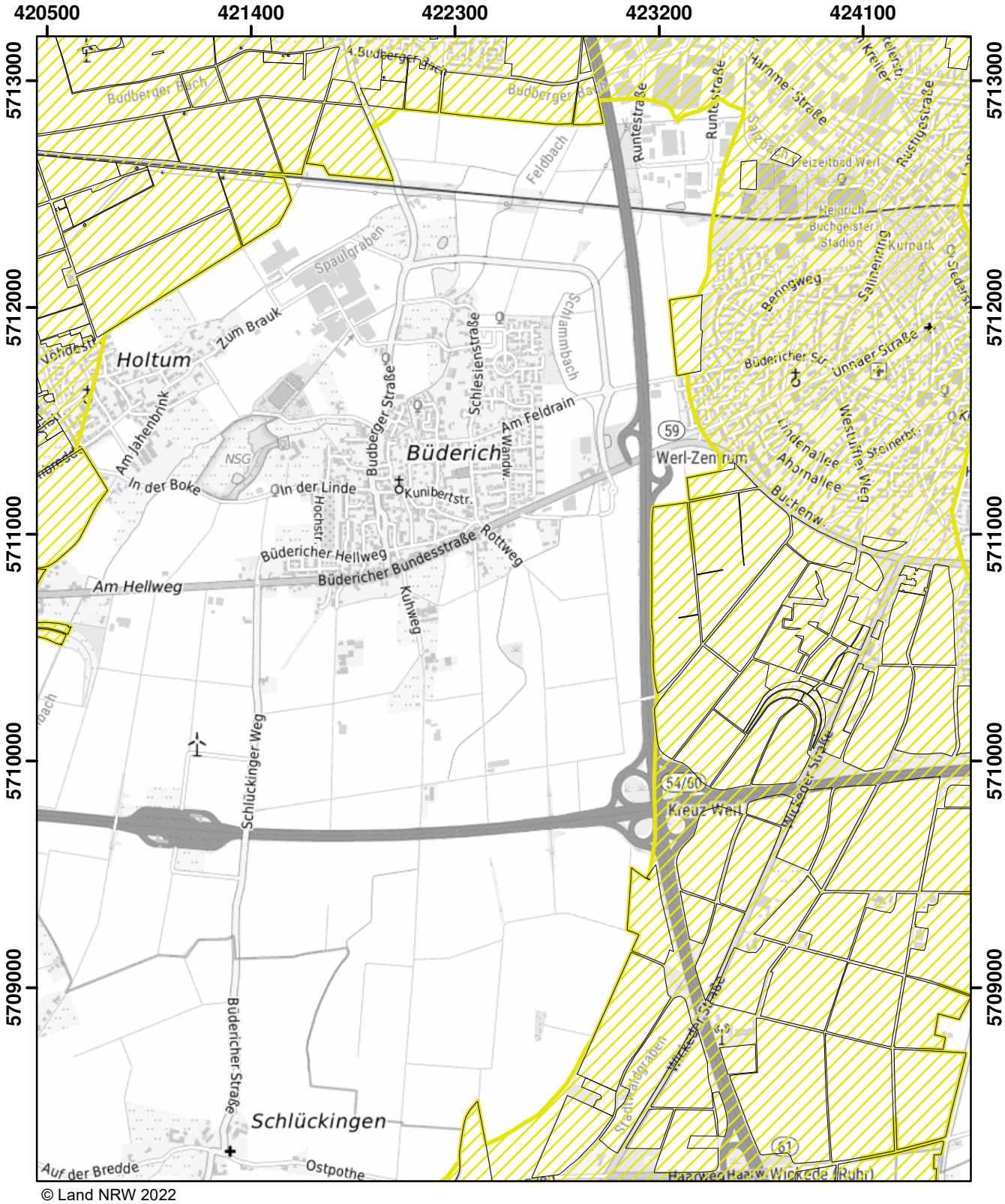

© Land NRW 2022

Mit Nitrat belastete Gebiete und eutrophierte Gebiete nach § 13a DüV, Stand Dezember 2022

- eutrophierte Gebiete nach § 13 AVV
- nitratbelastete Gebiete nach § 7 AVV
- "betroffene Feldblockflächen" in nitratbelasteten/eutrophierten Gebieten
- Staats-, Landesgrenze

Kilometer
0 0,5 1 1,5

Blatt: V35	Erstellt: 11.11.2022
Maßstab: 1:25.000	
Landesamt für Natur, Umwelt und Verbraucherschutz	

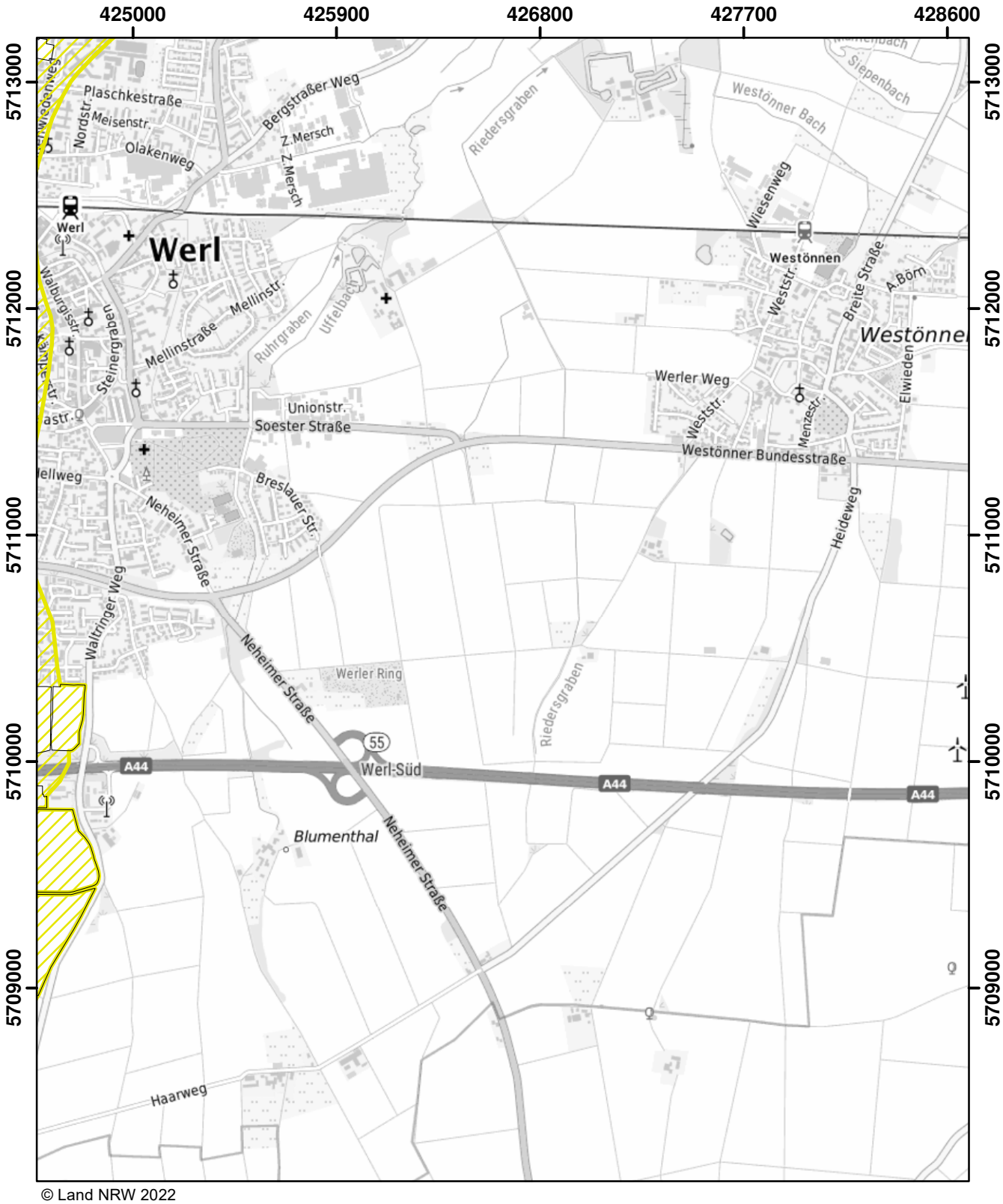

© Land NRW 2022

Mit Nitrat belastete Gebiete und eutrophierte Gebiete nach § 13a DüV, Stand Dezember 2022

- eutrophierte Gebiete nach § 13 AVV
- nitratbelastete Gebiete nach § 7 AVV
- "betroffene Feldblockflächen" in nitratbelasteten/eutrophierten Gebieten
- Staats-, Landesgrenze

0 0,5 1 1,5 Kilometer

Blatt: V36	Erstellt: 11.11.2022
Maßstab: 1:25.000	
Landesamt für Natur, Umwelt und Verbraucherschutz	

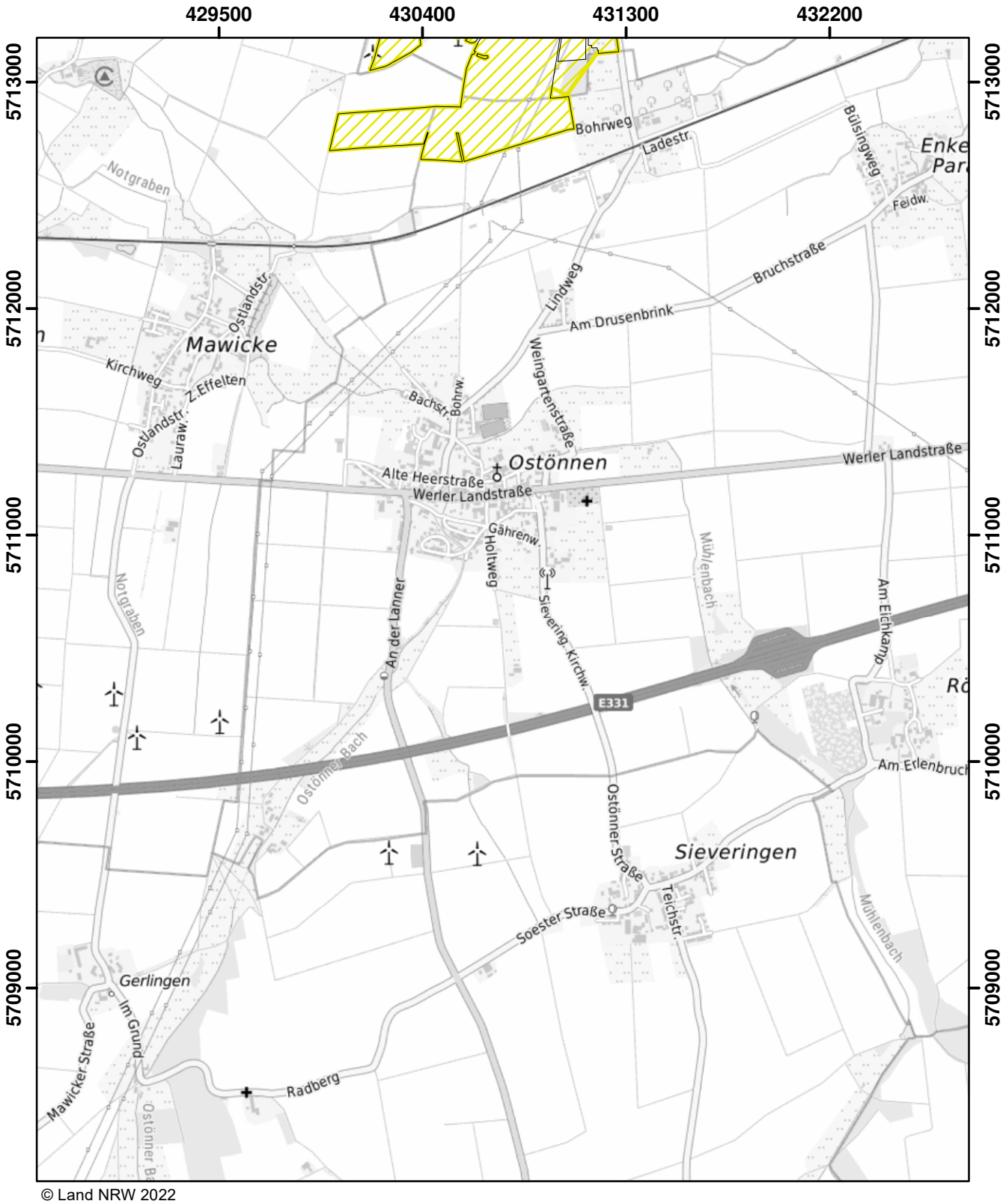

© Land NRW 2022

Mit Nitrat belastete Gebiete und eutrophierte Gebiete nach § 13a DüV, Stand Dezember 2022

- eutrophierte Gebiete nach § 13 AVV
- nitratbelastete Gebiete nach § 7 AVV
- "betroffene Feldblockflächen" in nitratbelasteten/eutrophierten Gebieten
- Staats-, Landesgrenze

0 0,5 1 1,5 Kilometer

Blatt: V37	Erstellt: 11.11.2022
Maßstab: 1:25.000	
Landesamt für Natur, Umwelt und Verbraucherschutz	

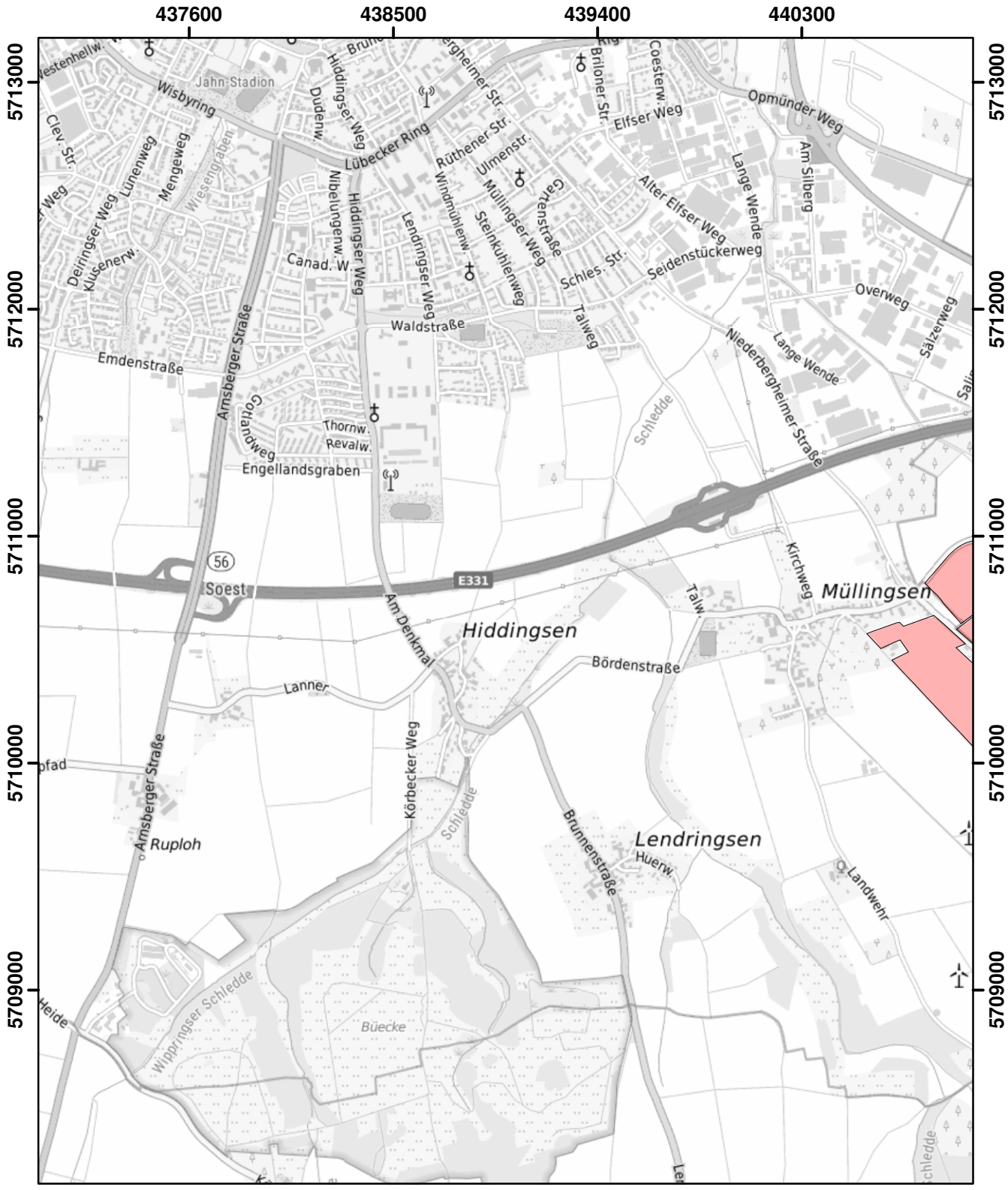

© Land NRW 2022

Mit Nitrat belastete Gebiete und eutrophierte Gebiete nach § 13a DüV, Stand Dezember 2022

- eutrophierte Gebiete nach § 13 AVV
- nitratbelastete Gebiete nach § 7 AVV
- "betroffene Feldblockflächen" in nitratbelasteten/eutrophierten Gebieten
- Staats-, Landesgrenze

0 0,5 1 1,5 Kilometer

Blatt: V39	Erstellt: 11.11.2022
Maßstab: 1:25.000	
Landesamt für Natur, Umwelt und Verbraucherschutz	

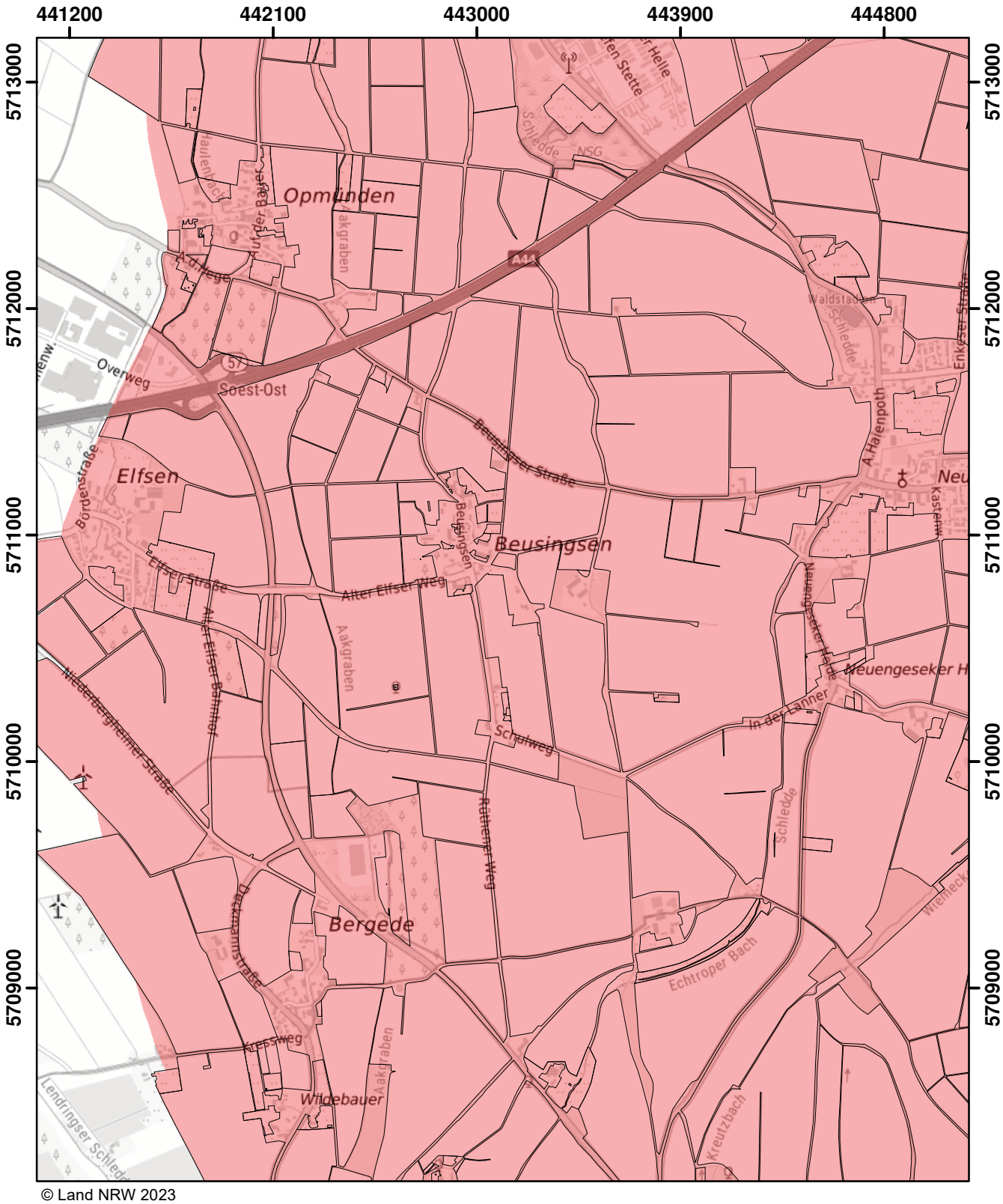

© Land NRW 2023

Mit Nitrat belastete Gebiete und eutrophierte Gebiete nach § 13a DüV, Stand Januar 2024

- eutrophierte Gebiete nach § 13 AVV GeA
- nitratbelastete Gebiete nach § 7 AVV GeA
- "betroffene Feldblockflächen" in nitratbelasteten/eutrophierten Gebieten
- Staats-, Landesgrenze

0 0,5 1 1,5 Kilometer

Blatt: V40	Erstellt: 10.11.2023
Maßstab: 1:25.000	
Landesamt für Natur, Umwelt und Verbraucherschutz	

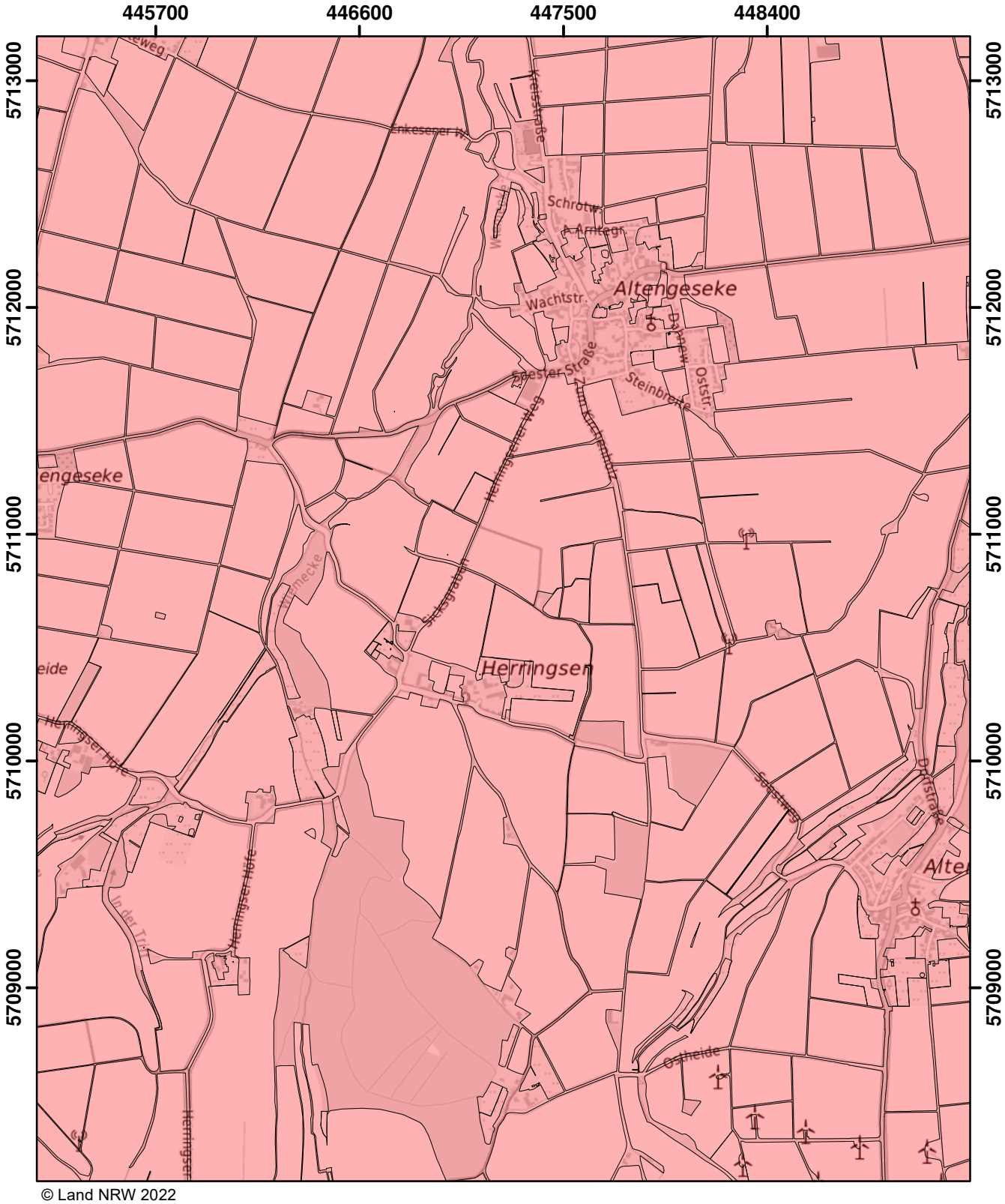

© Land NRW 2022

Mit Nitrat belastete Gebiete und eutrophierte Gebiete nach § 13a DüV, Stand Dezember 2022

- eutrophierte Gebiete nach § 13 AVV
- nitratbelastete Gebiete nach § 7 AVV
- "betroffene Feldblockflächen" in nitratbelasteten/eutrophierten Gebieten
- Staats-, Landesgrenze

0 0,5 1 1,5 Kilometer

Blatt: V41	Erstellt: 11.11.2022
Maßstab: 1:25.000	
Landesamt für Natur, Umwelt und Verbraucherschutz	

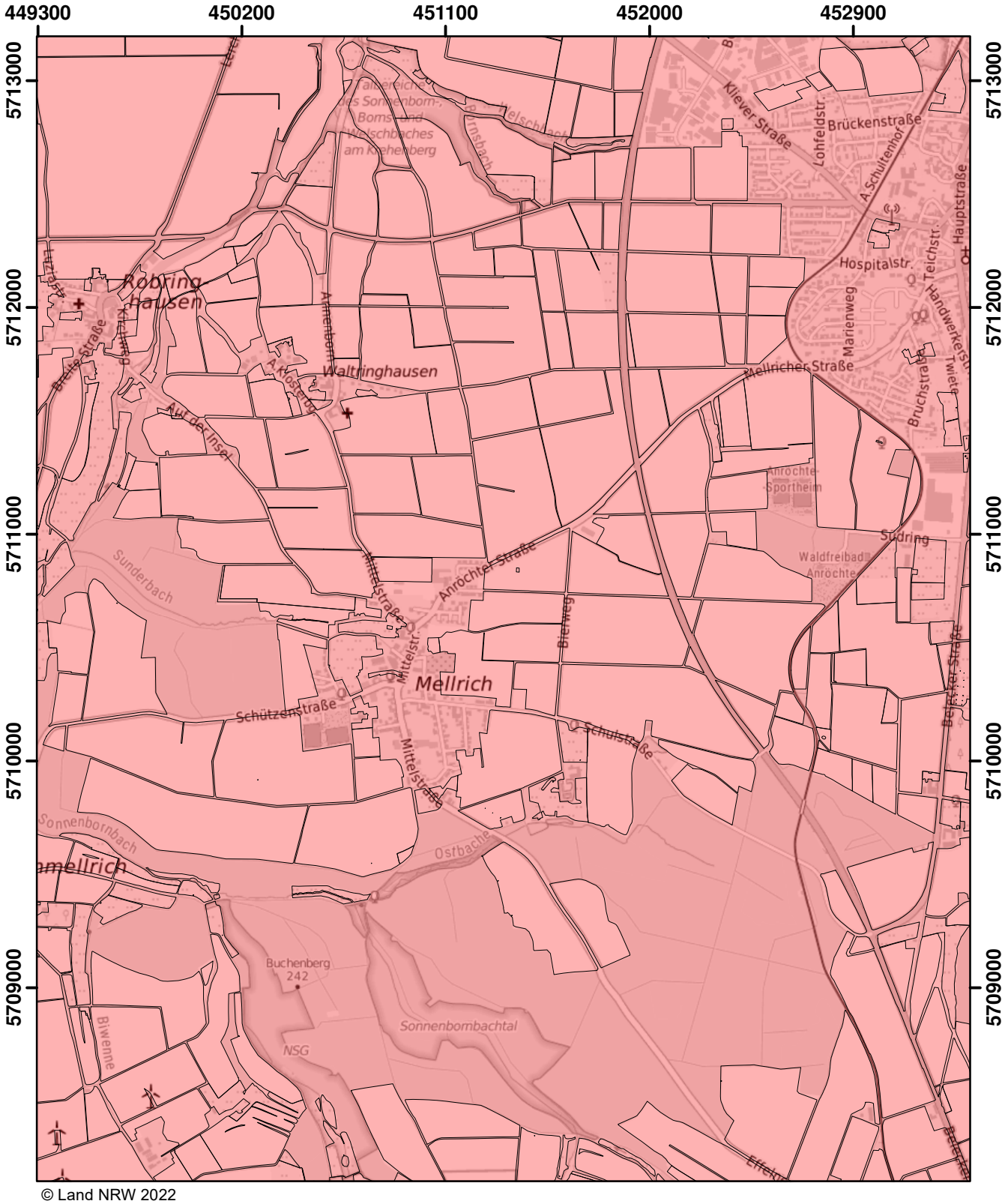

© Land NRW 2022

Mit Nitrat belastete Gebiete und eutrophierte Gebiete nach § 13a DüV, Stand Dezember 2022

- eutrophierte Gebiete nach § 13 AVV
- nitratbelastete Gebiete nach § 7 AVV
- "betroffene Feldblockflächen" in nitratbelasteten/eutrophierten Gebieten
- Staats-, Landesgrenze

Kilometer
0 0,5 1 1,5

Blatt: V42	Erstellt: 11.11.2022
Maßstab: 1:25.000	
Landesamt für Natur, Umwelt und Verbraucherschutz	

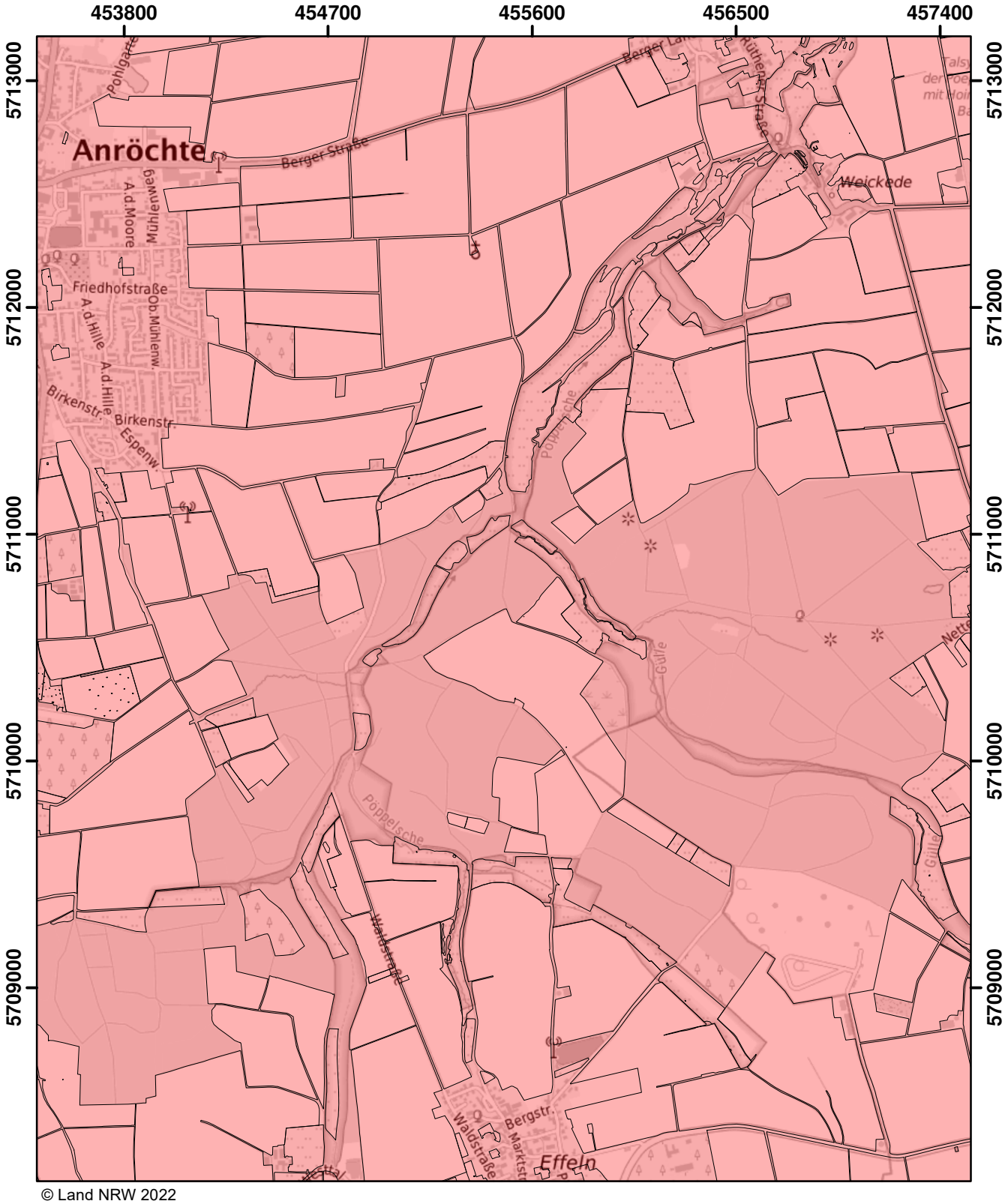

© Land NRW 2022

Mit Nitrat belastete Gebiete und eutrophierte Gebiete nach § 13a DüV, Stand Dezember 2022

- eutrophierte Gebiete nach § 13 AVV
- nitratbelastete Gebiete nach § 7 AVV
- "betroffene Feldblockflächen" in nitratbelasteten/eutrophierten Gebieten
- Staats-, Landesgrenze

0 0,5 1 1,5 Kilometer

Blatt: V43	Erstellt: 11.11.2022
Maßstab: 1:25.000	
Landesamt für Natur, Umwelt und Verbraucherschutz	

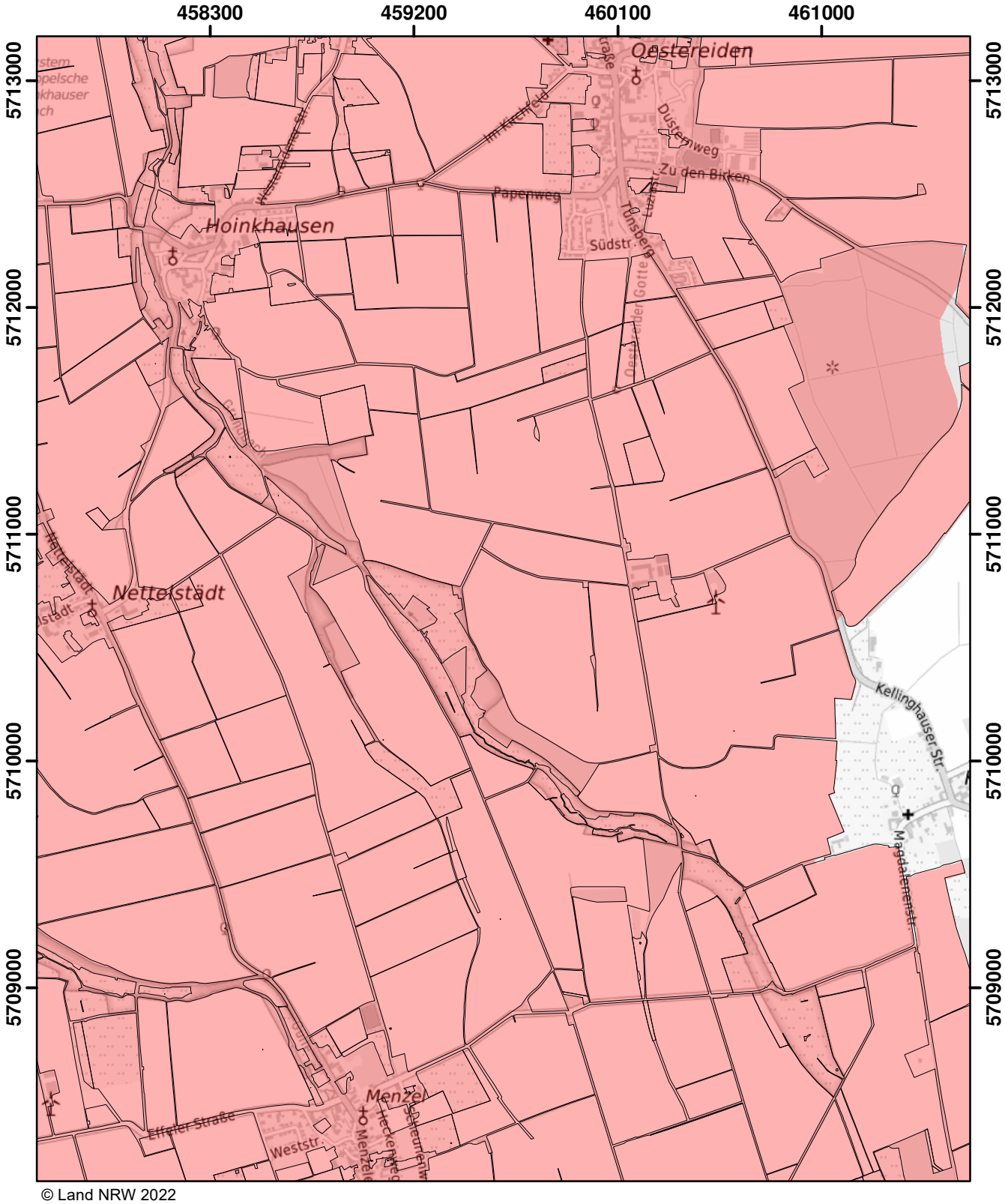

© Land NRW 2022

Mit Nitrat belastete Gebiete und eutrophierte Gebiete nach § 13a DüV, Stand Dezember 2022

- eutrophierte Gebiete nach § 13 AVV
- nitratbelastete Gebiete nach § 7 AVV
- "betroffene Feldblockflächen" in nitratbelasteten/eutrophierten Gebieten
- Staats-, Landesgrenze

0 0,5 1 1,5 Kilometer

Blatt: V44	Erstellt: 11.11.2022
Maßstab: 1:25.000	
Landesamt für Natur, Umwelt und Verbraucherschutz	

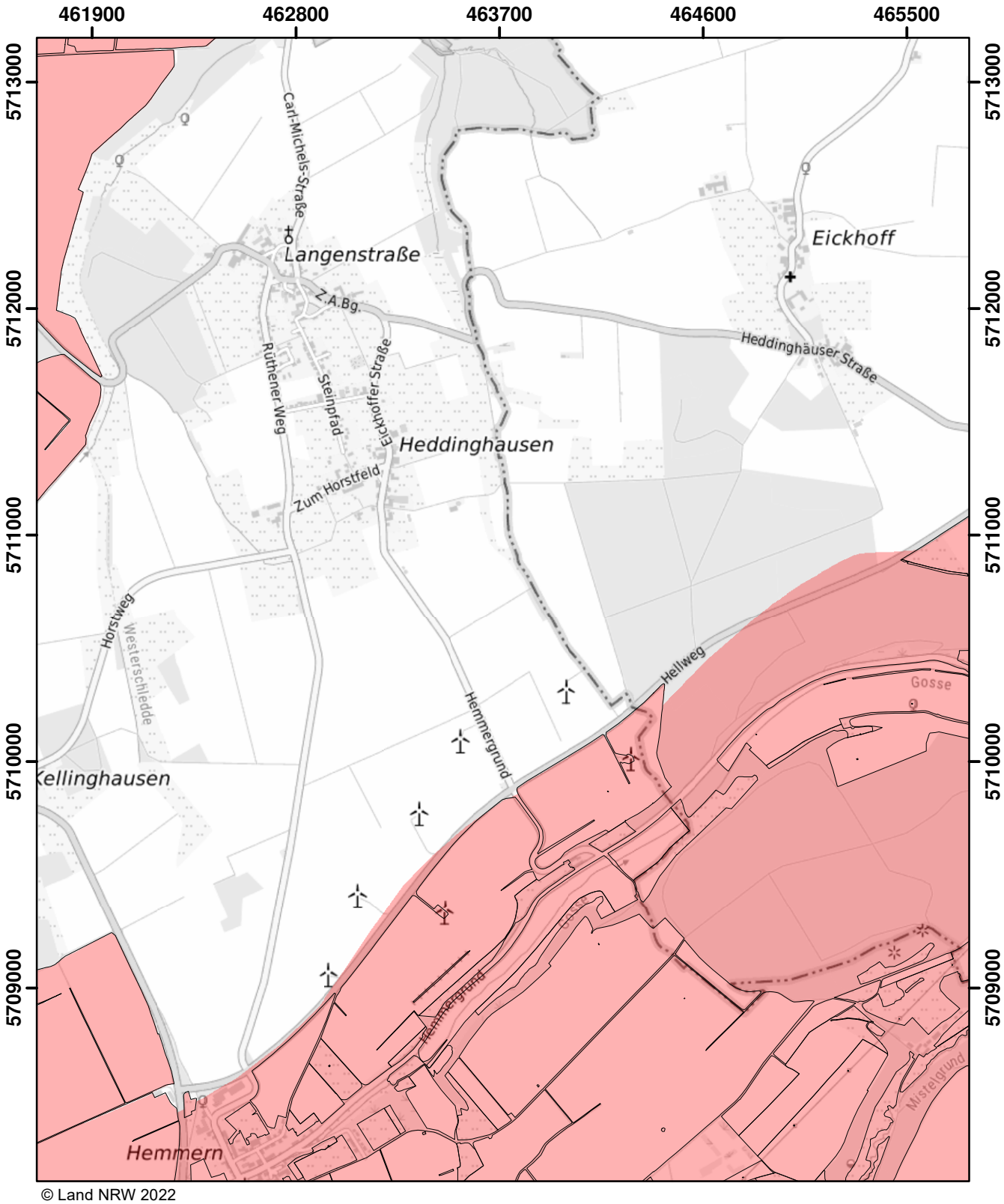

© Land NRW 2022

Mit Nitrat belastete Gebiete und eutrophierte Gebiete nach § 13a DüV, Stand Dezember 2022

- eutrophierte Gebiete nach § 13 AVV
- nitratbelastete Gebiete nach § 7 AVV
- "betroffene Feldblockflächen" in nitratbelasteten/eutrophierten Gebieten
- Staats-, Landesgrenze

Kilometer
0 0,5 1 1,5

Blatt: V45	Erstellt: 11.11.2022
Maßstab: 1:25.000	
Landesamt für Natur, Umwelt und Verbraucherschutz	

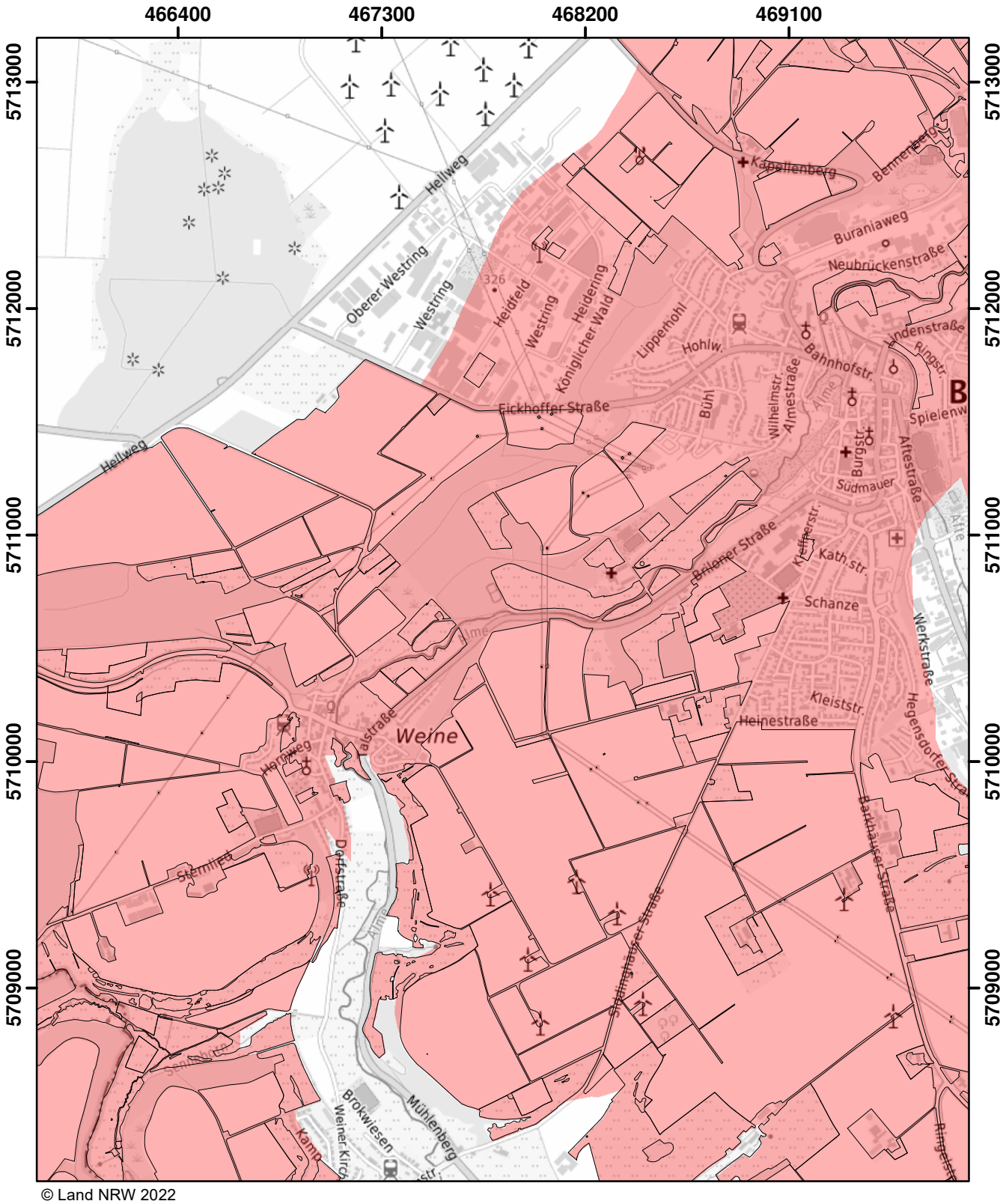

© Land NRW 2022

Mit Nitrat belastete Gebiete und eutrophierte Gebiete nach § 13a DüV, Stand Dezember 2022

- eutrophierte Gebiete nach § 13 AVV
- nitratbelastete Gebiete nach § 7 AVV
- "betroffene Feldblockflächen" in nitratbelasteten/eutrophierten Gebieten
- Staats-, Landesgrenze

0 0,5 1 1,5 Kilometer

Blatt: V46	Erstellt: 11.11.2022
Maßstab: 1:25.000	
Landesamt für Natur, Umwelt und Verbraucherschutz	

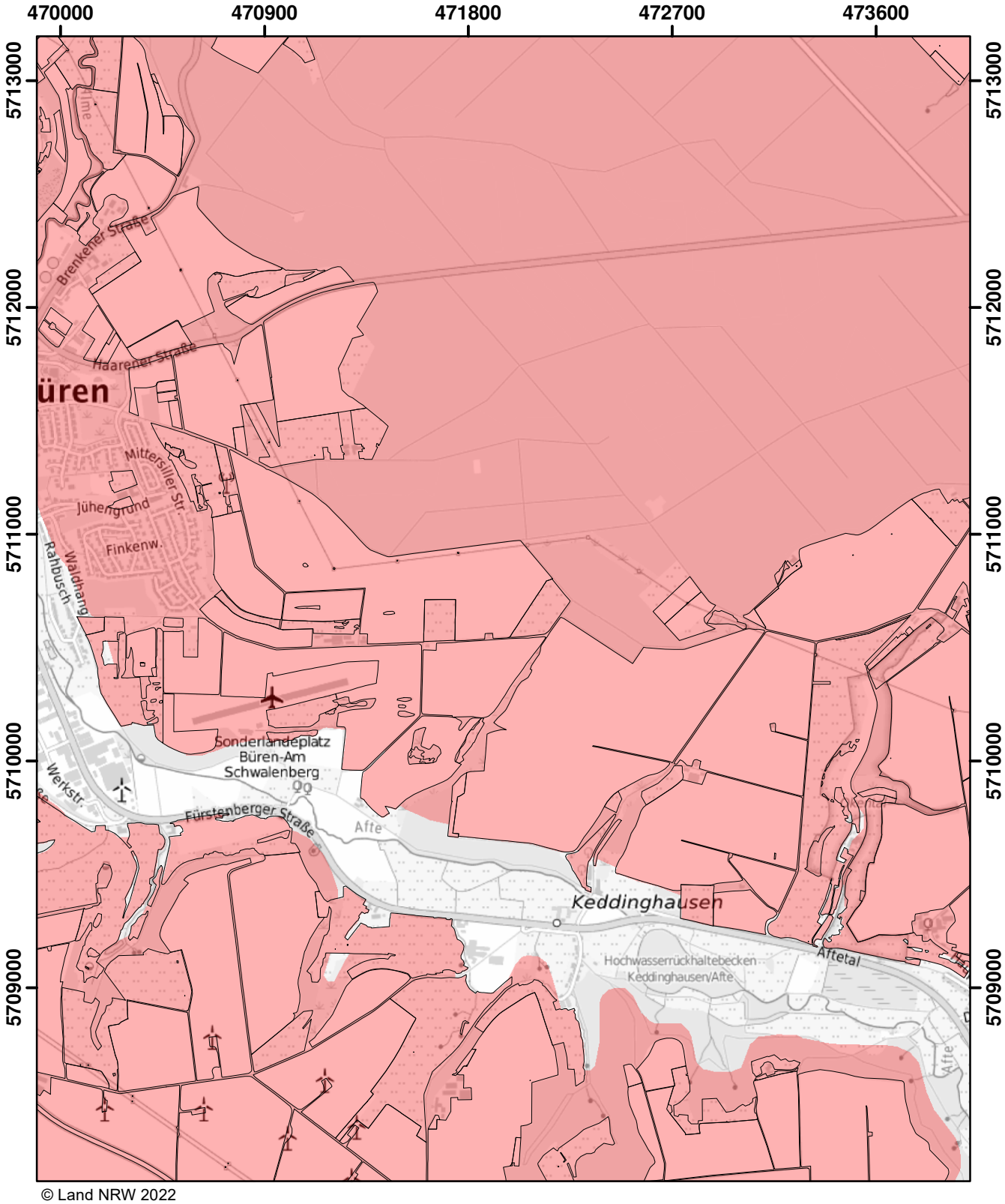

© Land NRW 2022

Mit Nitrat belastete Gebiete und eutrophierte Gebiete nach § 13a DüV, Stand Dezember 2022

- eutrophierte Gebiete nach § 13 AVV
- nitratbelastete Gebiete nach § 7 AVV
- "betroffene Feldblockflächen" in nitratbelasteten/eutrophierten Gebieten
- Staats-, Landesgrenze

0 0,5 1 1,5 Kilometer

Blatt: V47	Erstellt: 11.11.2022
Maßstab: 1:25.000	
Landesamt für Natur, Umwelt und Verbraucherschutz	

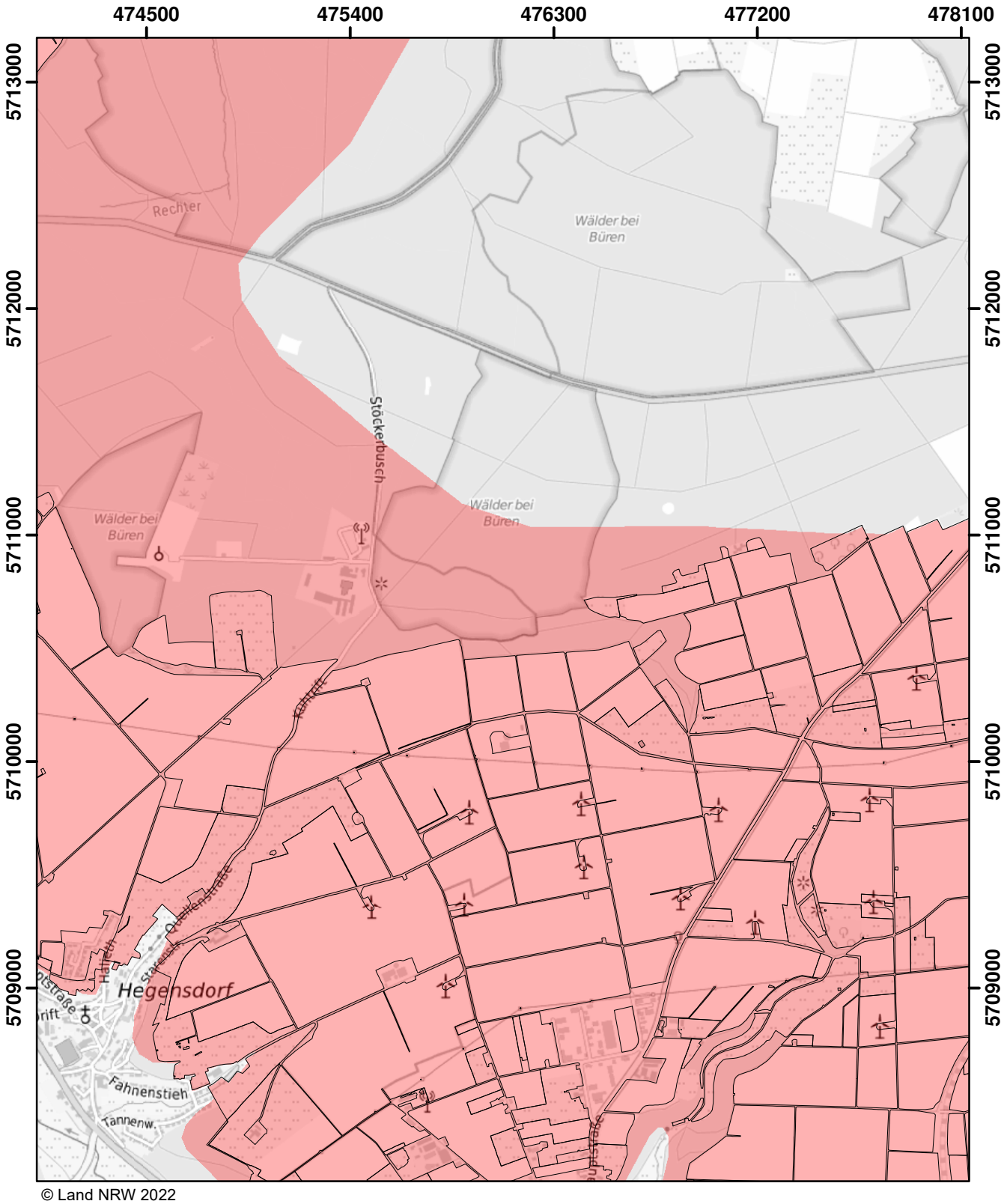

© Land NRW 2022

Mit Nitrat belastete Gebiete und eutrophierte Gebiete nach § 13a DüV, Stand Dezember 2022

- eutrophierte Gebiete nach § 13 AVV
- nitratbelastete Gebiete nach § 7 AVV
- "betroffene Feldblockflächen" in nitratbelasteten/eutrophierten Gebieten
- Staats-, Landesgrenze

0 0,5 1 1,5 Kilometer

Blatt: V48	Erstellt: 11.11.2022
Maßstab: 1:25.000	
Landesamt für Natur, Umwelt und Verbraucherschutz	

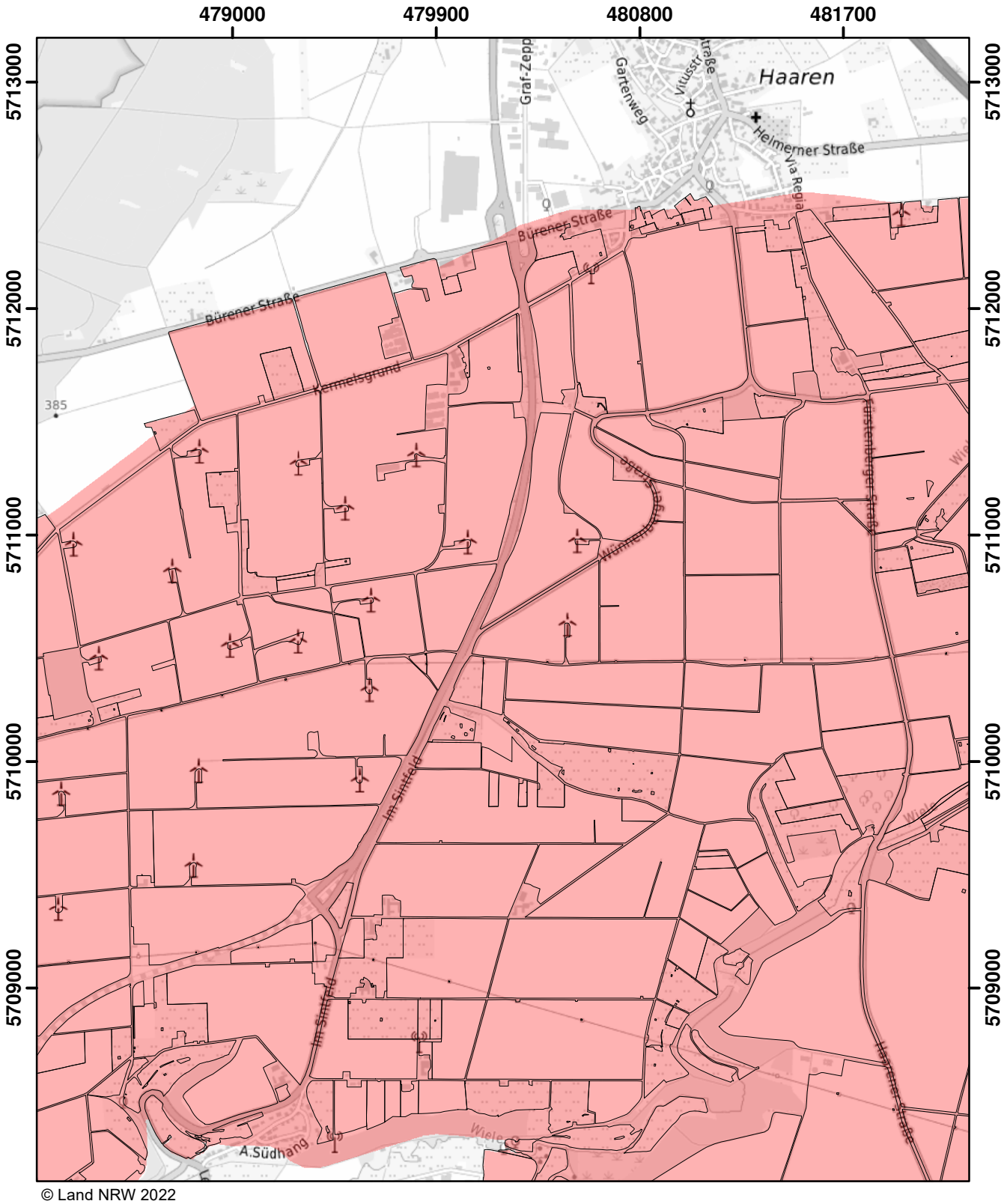

© Land NRW 2022

Mit Nitrat belastete Gebiete und eutrophierte Gebiete nach § 13a DüV, Stand Dezember 2022

- eutrophierte Gebiete nach § 13 AVV
- nitratbelastete Gebiete nach § 7 AVV
- "betroffene Feldblockflächen" in nitratbelasteten/eutrophierten Gebieten
- Staats-, Landesgrenze

0 0,5 1 1,5 Kilometer

Blatt: V49	Erstellt: 11.11.2022
Maßstab: 1:25.000	
Landesamt für Natur, Umwelt und Verbraucherschutz	

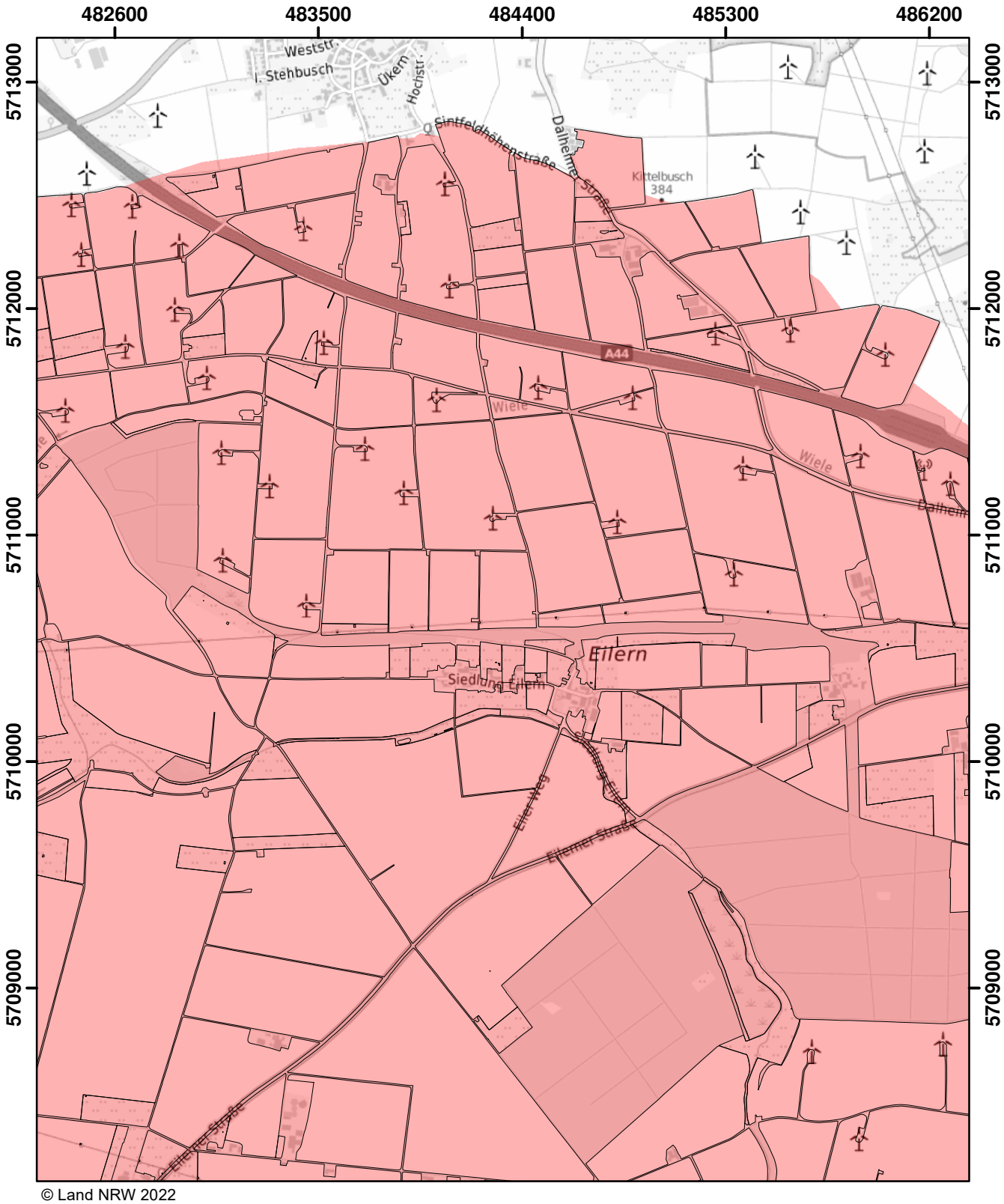

© Land NRW 2022

Mit Nitrat belastete Gebiete und eutrophierte Gebiete nach § 13a DüV, Stand Dezember 2022

- eutrophierte Gebiete nach § 13 AVV
- nitratbelastete Gebiete nach § 7 AVV
- "betroffene Feldblockflächen" in nitratbelasteten/eutrophierten Gebieten
- Staats-, Landesgrenze

0 0,5 1 1,5 Kilometer

Blatt: V50	Erstellt: 11.11.2022
Maßstab: 1:25.000	
Landesamt für Natur, Umwelt und Verbraucherschutz	

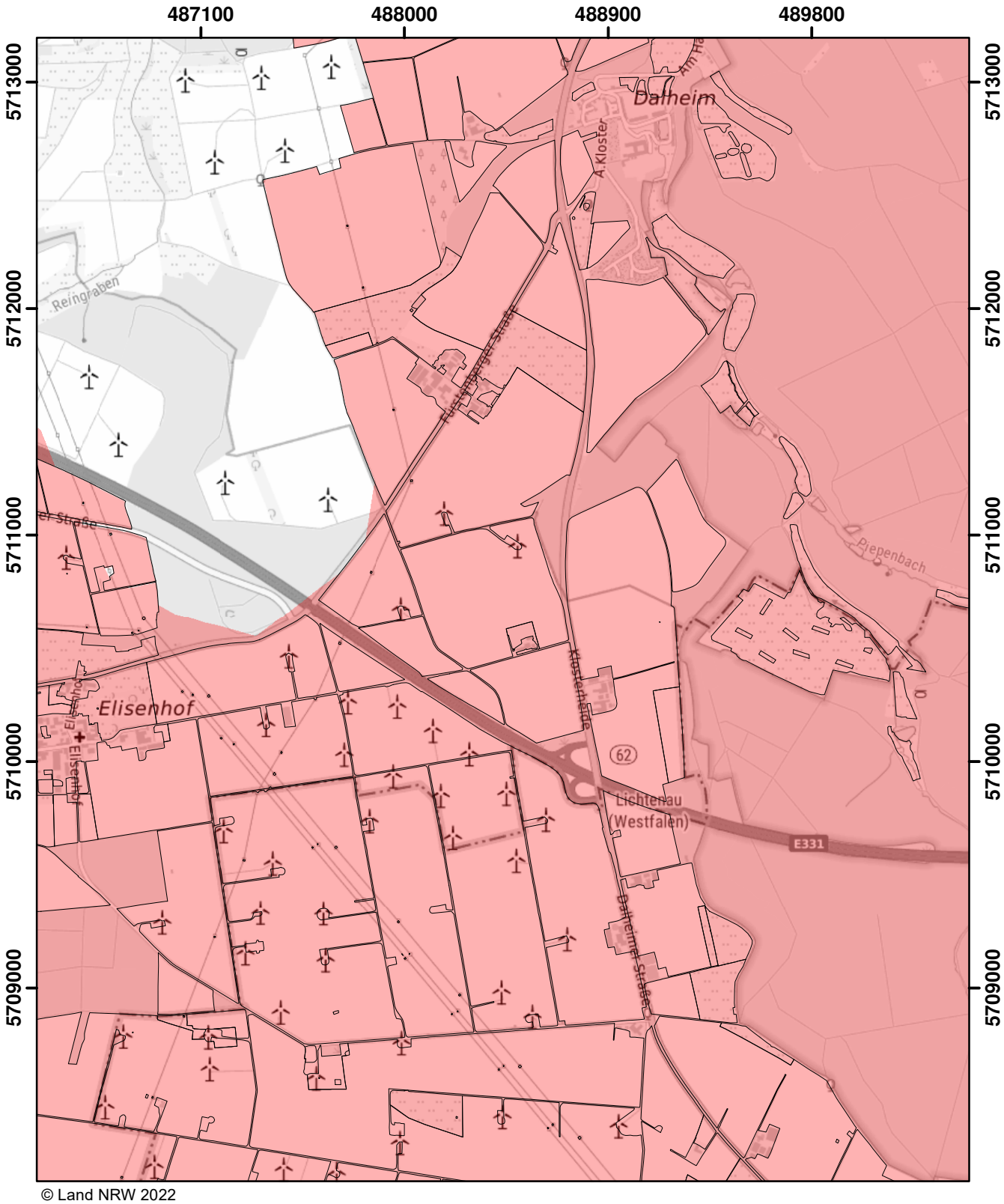

© Land NRW 2022

Mit Nitrat belastete Gebiete und eutrophierte Gebiete nach § 13a DüV, Stand Dezember 2022

- eutrophierte Gebiete nach § 13 AVV
- nitratbelastete Gebiete nach § 7 AVV
- "betroffene Feldblockflächen" in nitratbelasteten/eutrophierten Gebieten
- Staats-, Landesgrenze

0 0,5 1 1,5 Kilometer

Blatt: V51	Erstellt: 11.11.2022
Maßstab: 1:25.000	
Landesamt für Natur, Umwelt und Verbraucherschutz	

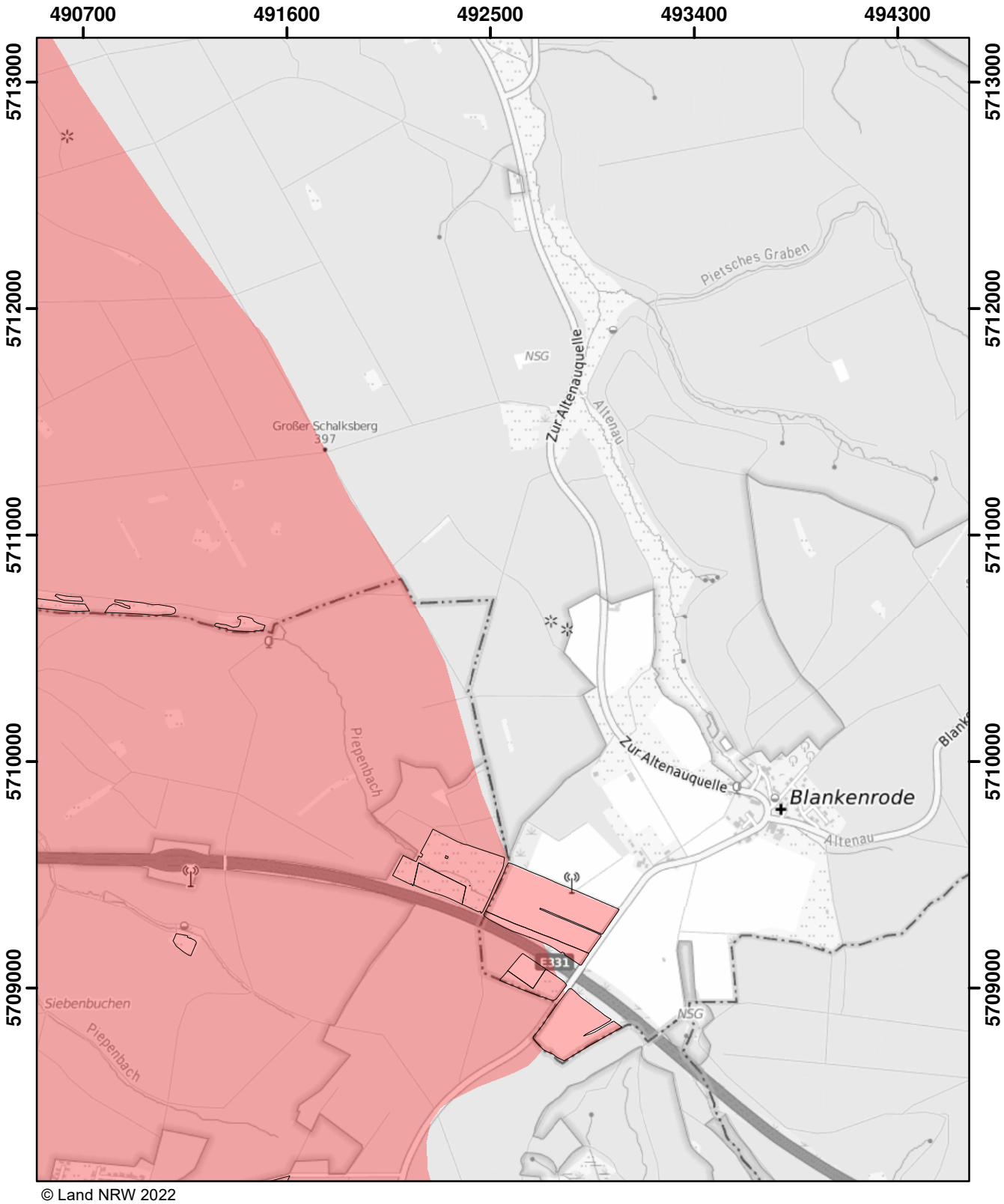

© Land NRW 2022

Mit Nitrat belastete Gebiete und eutrophierte Gebiete nach § 13a DüV, Stand Dezember 2022

- eutrophierte Gebiete nach § 13 AVV
- nitratbelastete Gebiete nach § 7 AVV
- "betroffene Feldblockflächen" in nitratbelasteten/eutrophierten Gebieten
- Staats-, Landesgrenze

0 0,5 1 1,5 Kilometer

Blatt: V52	Erstellt: 11.11.2022
Maßstab: 1:25.000	
Landesamt für Natur, Umwelt und Verbraucherschutz	

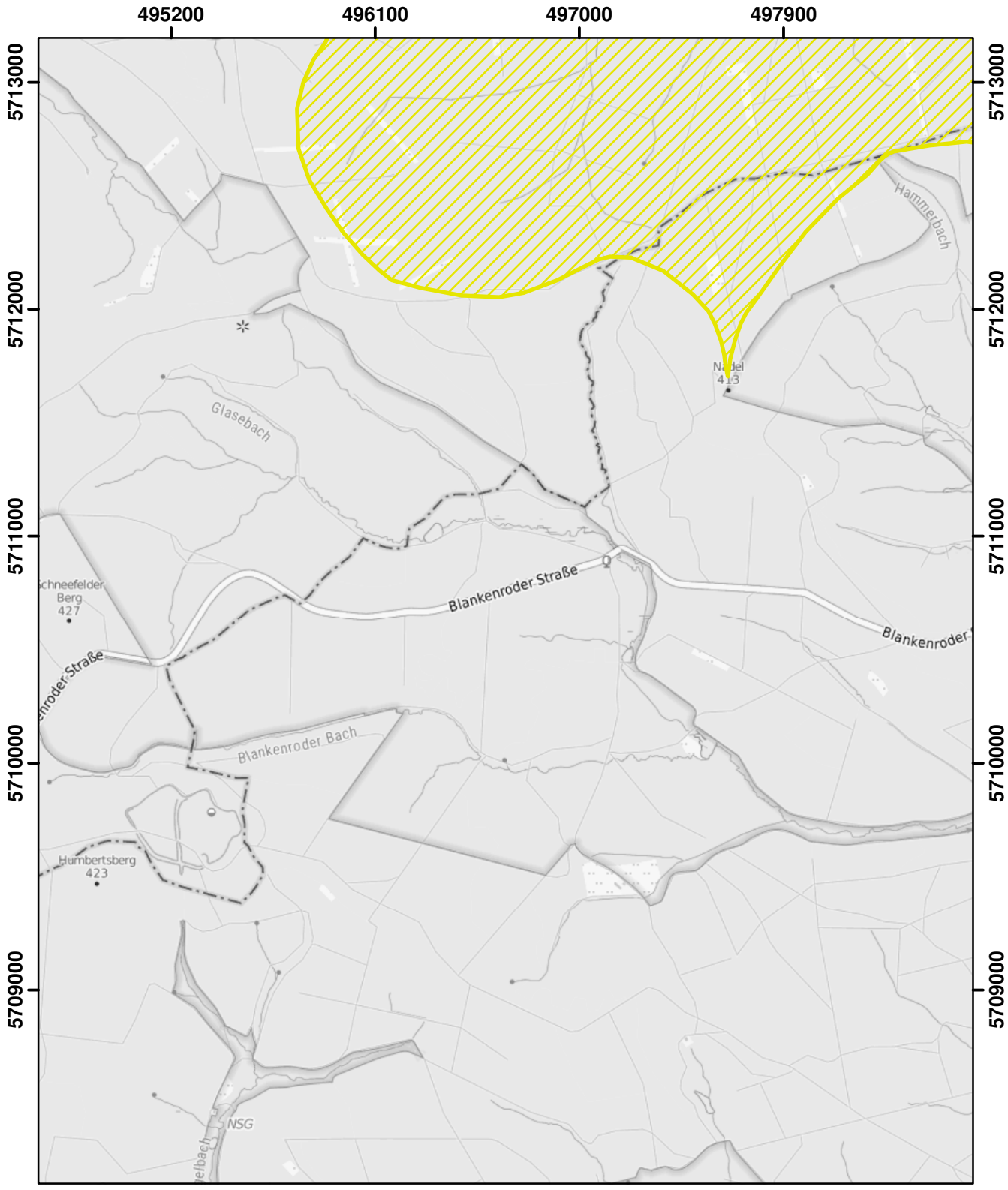

© Land NRW 2022

Mit Nitrat belastete Gebiete und eutrophierte Gebiete nach § 13a DüV, Stand Dezember 2022

- eutrophierte Gebiete nach § 13 AVV
- nitratbelastete Gebiete nach § 7 AVV
- "betroffene Feldblockflächen" in nitratbelasteten/eutrophierten Gebieten
- Staats-, Landesgrenze

0 0,5 1 1,5 Kilometer

Blatt: V53	Erstellt: 11.11.2022
Maßstab: 1:25.000	
Landesamt für Natur, Umwelt und Verbraucherschutz	

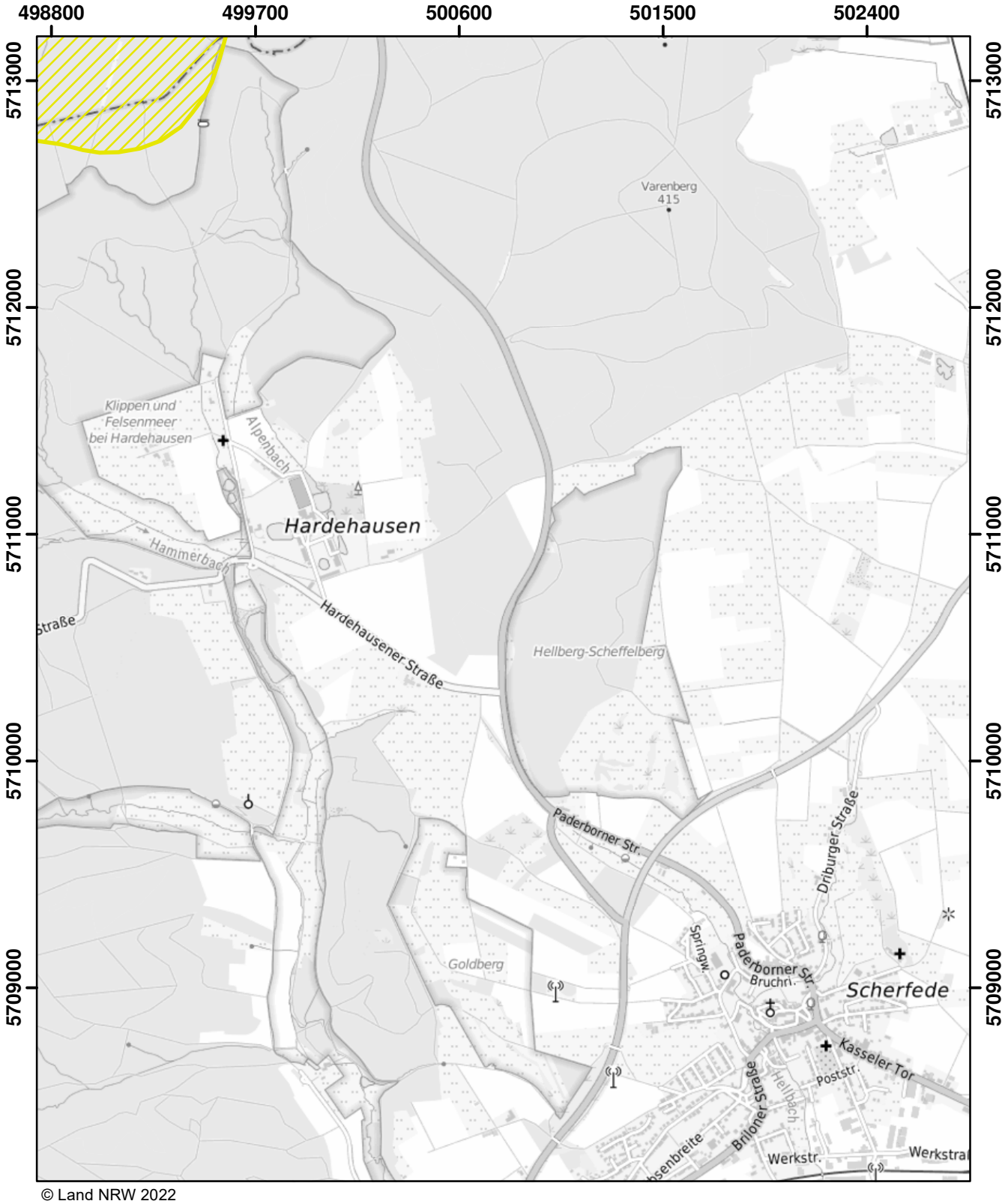

© Land NRW 2022

Mit Nitrat belastete Gebiete und eutrophierte Gebiete nach § 13a DüV, Stand Dezember 2022

- eutrophierte Gebiete nach § 13 AVV
- nitratbelastete Gebiete nach § 7 AVV
- "betroffene Feldblockflächen" in nitratbelasteten/eutrophierten Gebieten
- Staats-, Landesgrenze

0 0,5 1 1,5 Kilometer

Blatt: V54	Erstellt: 11.11.2022
Maßstab: 1:25.000	
Landesamt für Natur, Umwelt und Verbraucherschutz	

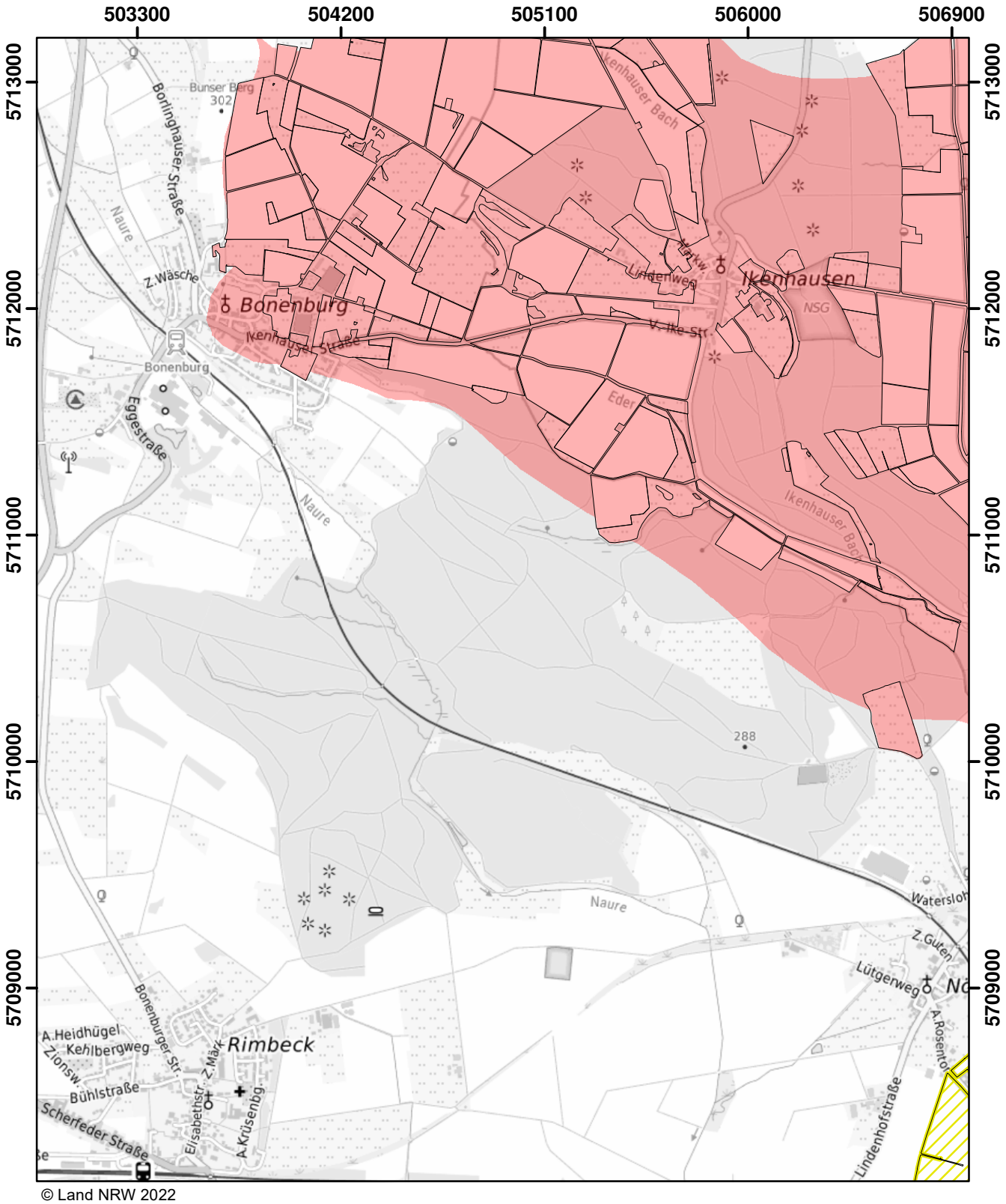

© Land NRW 2022

Mit Nitrat belastete Gebiete und eutrophierte Gebiete nach § 13a DüV, Stand Dezember 2022

- eutrophierte Gebiete nach § 13 AVV
- nitratbelastete Gebiete nach § 7 AVV
- "betroffene Feldblockflächen" in nitratbelasteten/eutrophierten Gebieten
- Staats-, Landesgrenze

Kilometer
0 0,5 1 1,5

Blatt: V55	Erstellt: 11.11.2022
Maßstab: 1:25.000	
Landesamt für Natur, Umwelt und Verbraucherschutz	

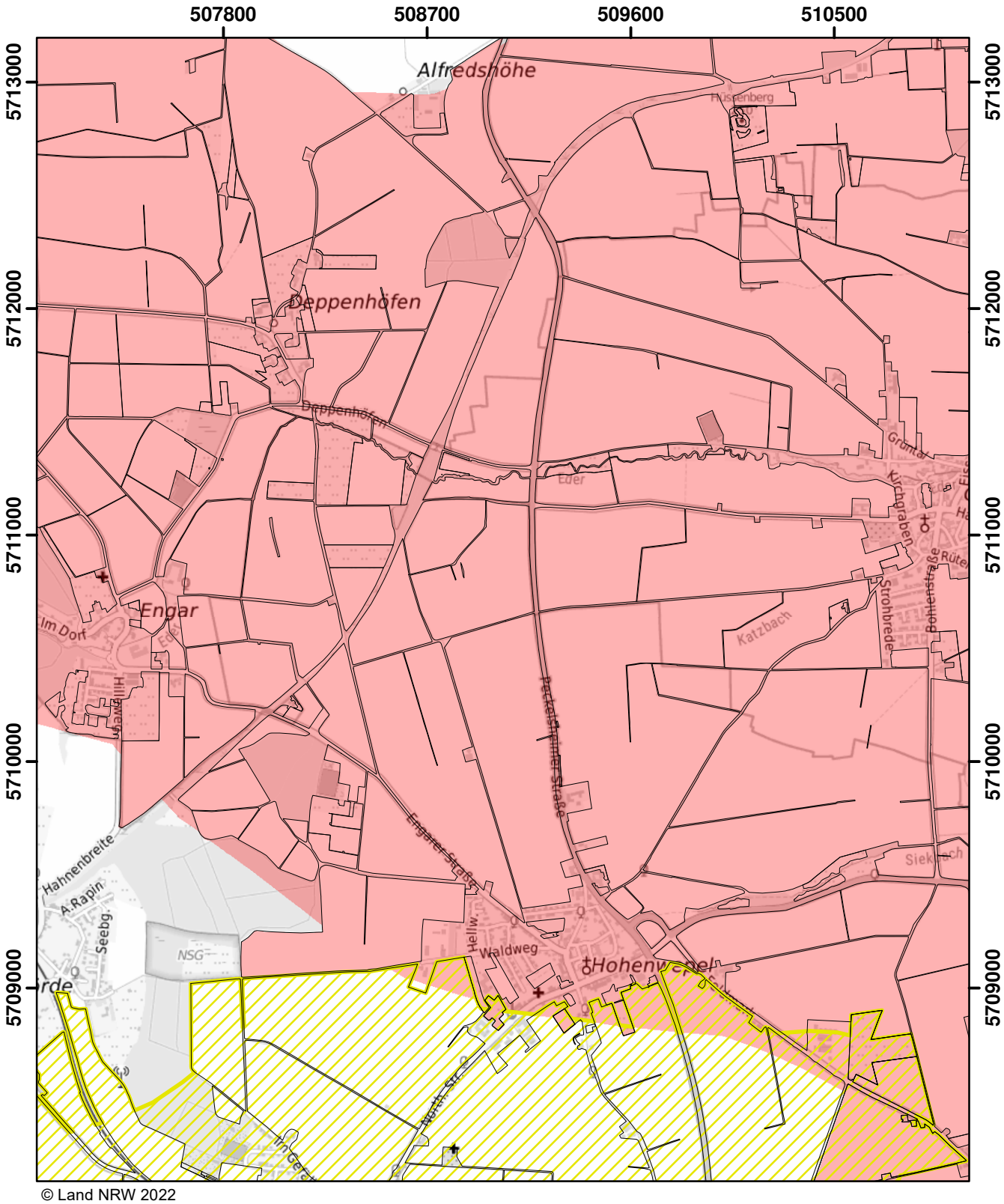

© Land NRW 2022

Mit Nitrat belastete Gebiete und eutrophierte Gebiete nach § 13a DüV, Stand Dezember 2022

- eutrophierte Gebiete nach § 13 AVV
- nitratbelastete Gebiete nach § 7 AVV
- "betroffene Feldblockflächen" in nitratbelasteten/eutrophierten Gebieten
- Staats-, Landesgrenze

0 0,5 1 1,5 Kilometer

Blatt: V56	Erstellt: 11.11.2022
Maßstab: 1:25.000	
Landesamt für Natur, Umwelt und Verbraucherschutz	

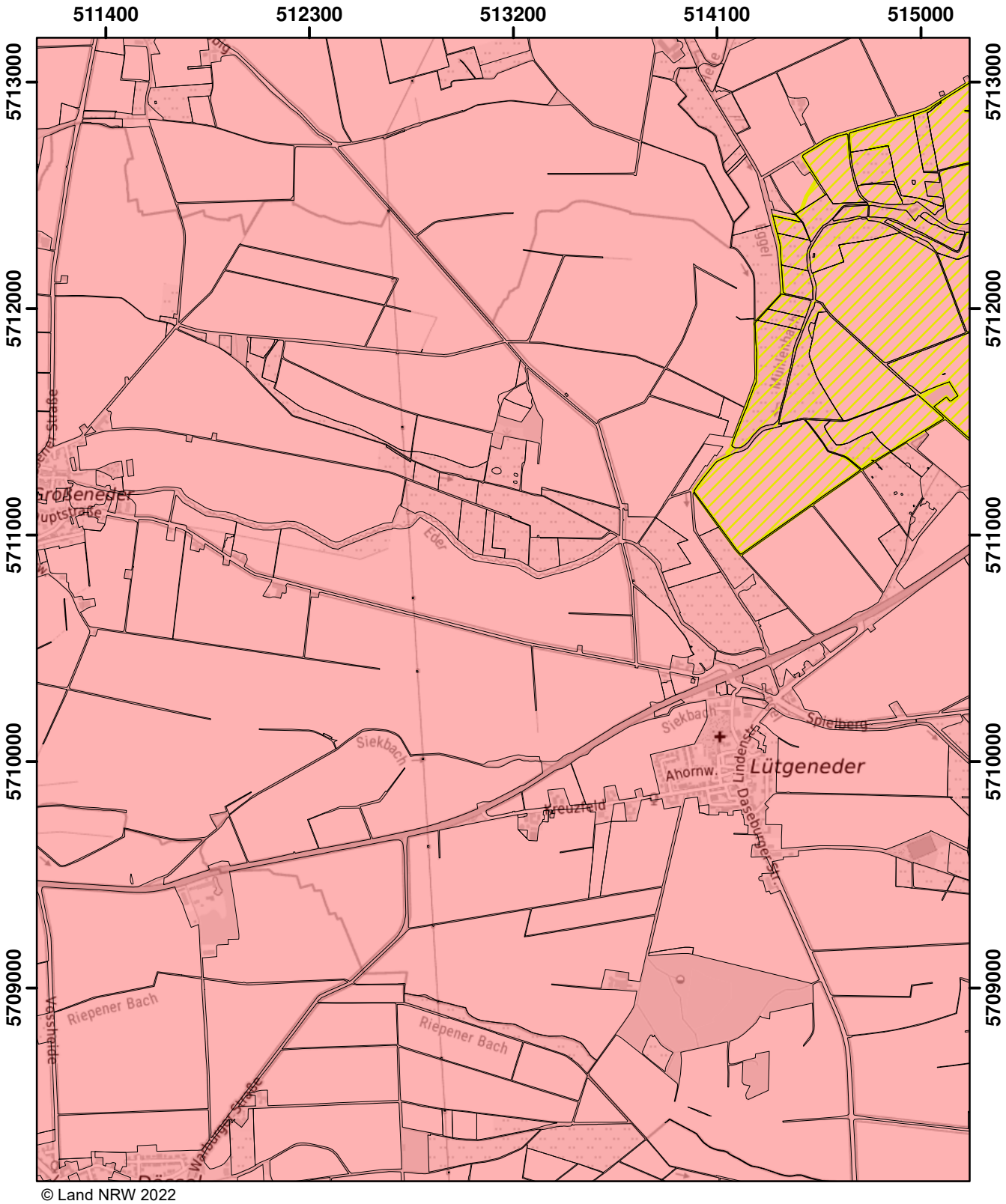

© Land NRW 2022

Mit Nitrat belastete Gebiete und eutrophierte Gebiete nach § 13a DüV, Stand Dezember 2022

- eutrophierte Gebiete nach § 13 AVV
- nitratbelastete Gebiete nach § 7 AVV
- "betroffene Feldblockflächen" in nitratbelasteten/eutrophierten Gebieten
- Staats-, Landesgrenze

Kilometer
0 0,5 1 1,5

Blatt: V57	Erstellt: 11.11.2022
Maßstab: 1:25.000	
Landesamt für Natur, Umwelt und Verbraucherschutz	

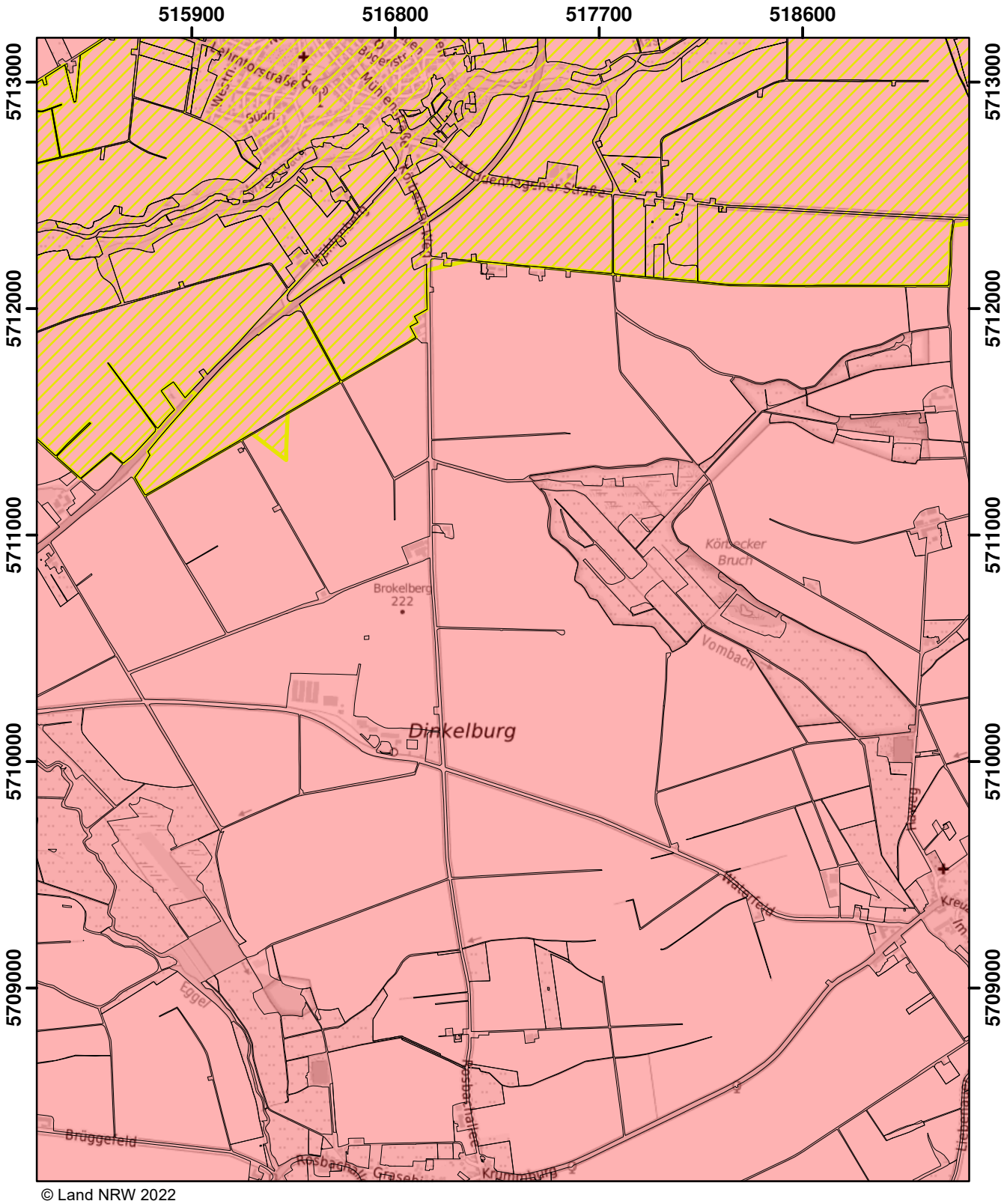

© Land NRW 2022

Mit Nitrat belastete Gebiete und eutrophierte Gebiete nach § 13a DüV, Stand Dezember 2022

- eutrophierte Gebiete nach § 13 AVV
- nitratbelastete Gebiete nach § 7 AVV
- "betroffene Feldblockflächen" in nitratbelasteten/eutrophierten Gebieten
- Staats-, Landesgrenze

0 — 0,5 — 1 — 1,5 Kilometer

Blatt: V58	Erstellt: 11.11.2022
Maßstab: 1:25.000	
Landesamt für Natur, Umwelt und Verbraucherschutz	

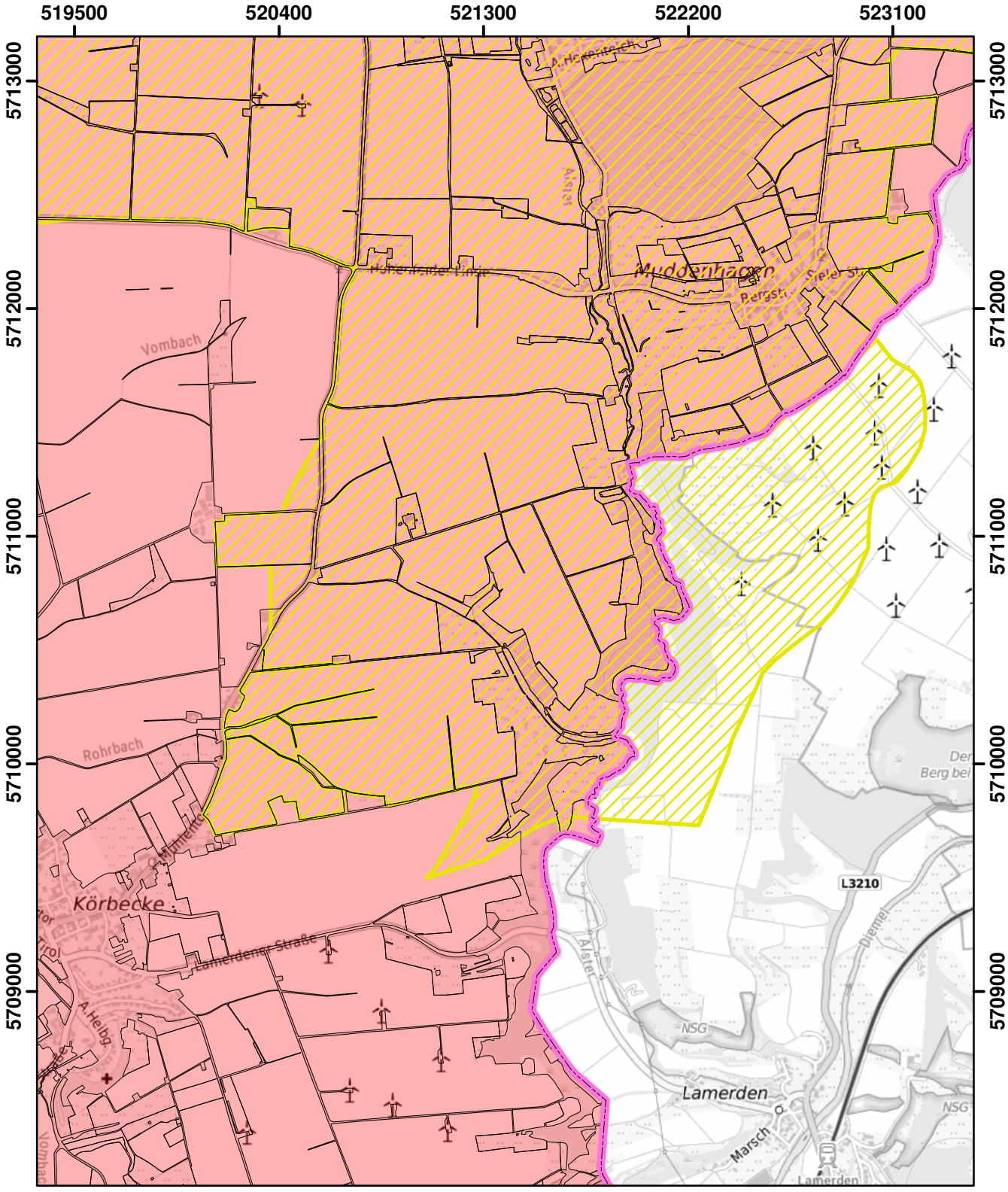

© Land NRW 2022

Mit Nitrat belastete Gebiete und eutrophierte Gebiete nach § 13a DüV, Stand Dezember 2022

- eutrophierte Gebiete nach § 13 AVV
- nitratbelastete Gebiete nach § 7 AVV
- "betroffene Feldblockflächen" in nitratbelasteten/eutrophierten Gebieten
- Staats-, Landesgrenze

0 0,5 1 1,5 Kilometer

Blatt: V59	Erstellt: 11.11.2022
Maßstab: 1:25.000	
Landesamt für Natur, Umwelt und Verbraucherschutz	

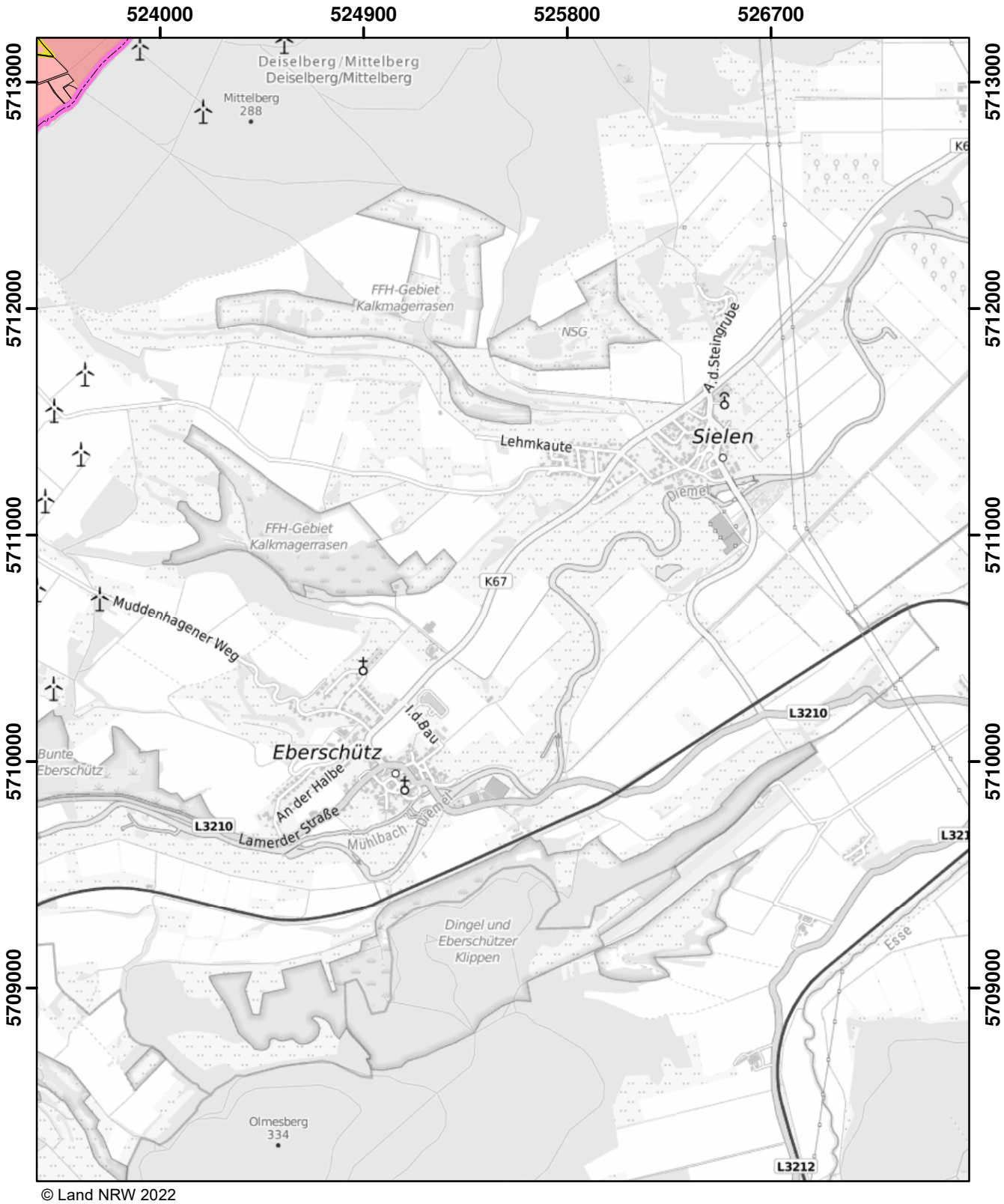

© Land NRW 2022

Mit Nitrat belastete Gebiete und eutrophierte Gebiete nach § 13a DüV, Stand Dezember 2022

- eutrophierte Gebiete nach § 13 AVV
- nitratbelastete Gebiete nach § 7 AVV
- "betroffene Feldblockflächen" in nitratbelasteten/eutrophierten Gebieten
- Staats-, Landesgrenze

Kilometer
0 0,5 1 1,5

Blatt: V60	Erstellt: 11.11.2022
Maßstab: 1:25.000	
Landesamt für Natur, Umwelt und Verbraucherschutz	

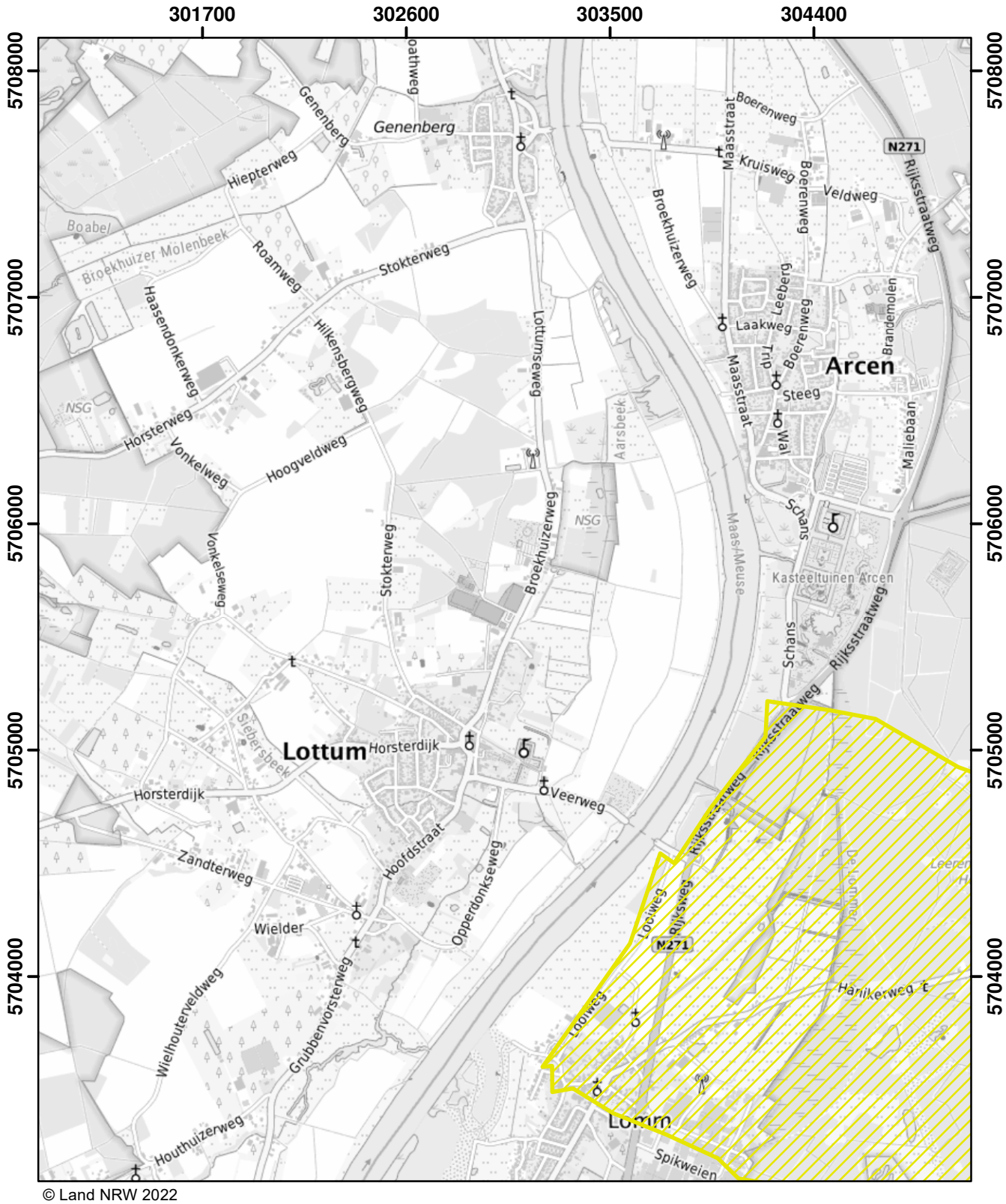

© Land NRW 2022

Mit Nitrat belastete Gebiete und eutrophierte Gebiete nach § 13a DüV, Stand Dezember 2022

- eutrophierte Gebiete nach § 13 AVV
- nitratbelastete Gebiete nach § 7 AVV
- "betroffene Feldblockflächen" in nitratbelasteten/eutrophierten Gebieten
- Staats-, Landesgrenze

Kilometer
0 0,5 1 1,5

Blatt: W6	Erstellt: 11.11.2022
Maßstab: 1:25.000	
Landesamt für Natur, Umwelt und Verbraucherschutz	

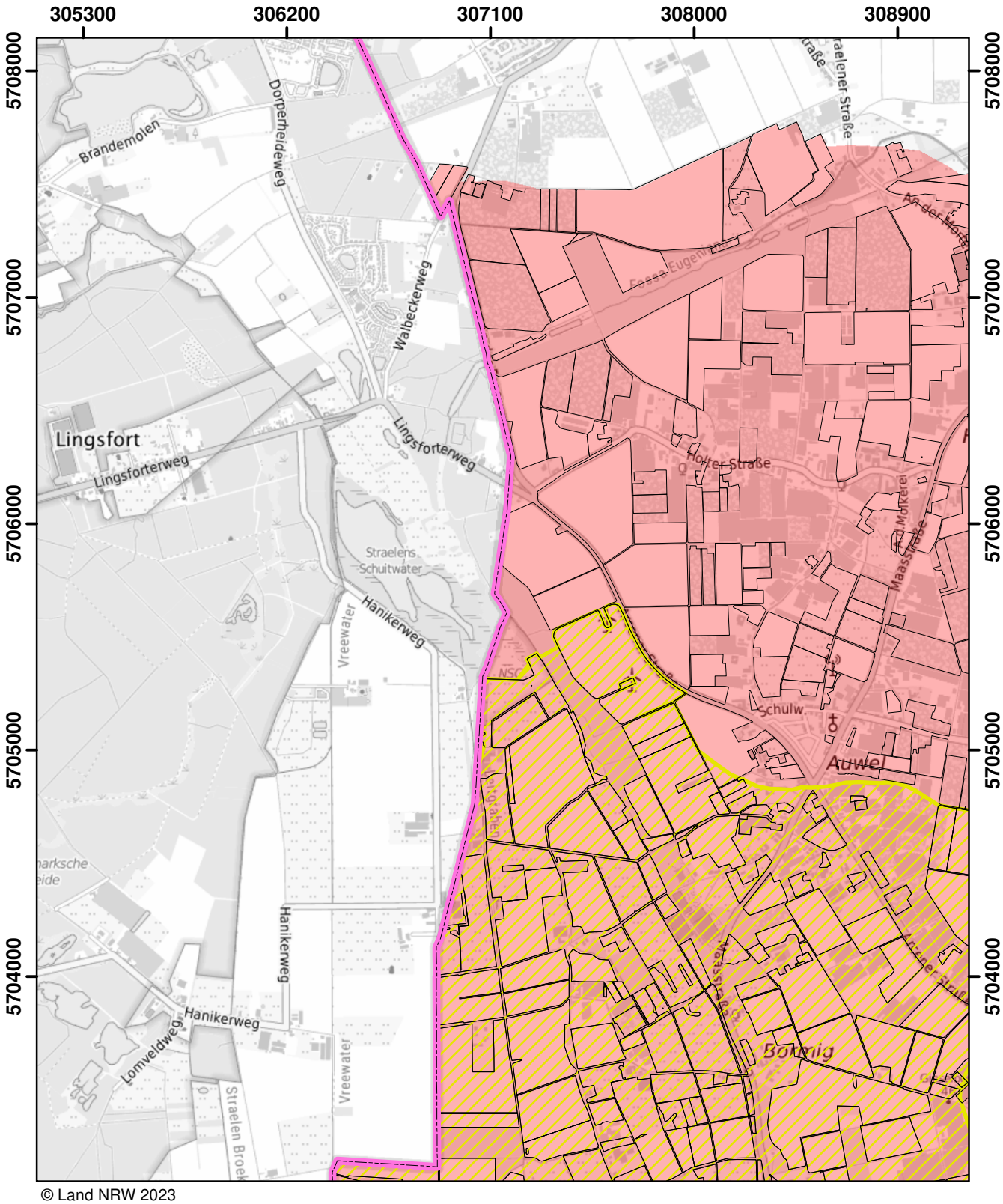

© Land NRW 2023

Mit Nitrat belastete Gebiete und eutrophierte Gebiete nach § 13a DüV, Stand Januar 2025

- eutrophierte Gebiete nach § 13 AVV GeA
- mit Nitrat belastete Gebiete nach § 7 AVV GeA
- "betroffene Feldblockflächen" in nitratbelasteten/eutrophierten Gebieten
- Staats-, Landesgrenze

Kilometer
0 0,5 1 1,5

Blatt: W7	Erstellt: 14.11.2024
Maßstab: 1:25.000	
Landesamt für Natur, Umwelt und Verbraucherschutz	

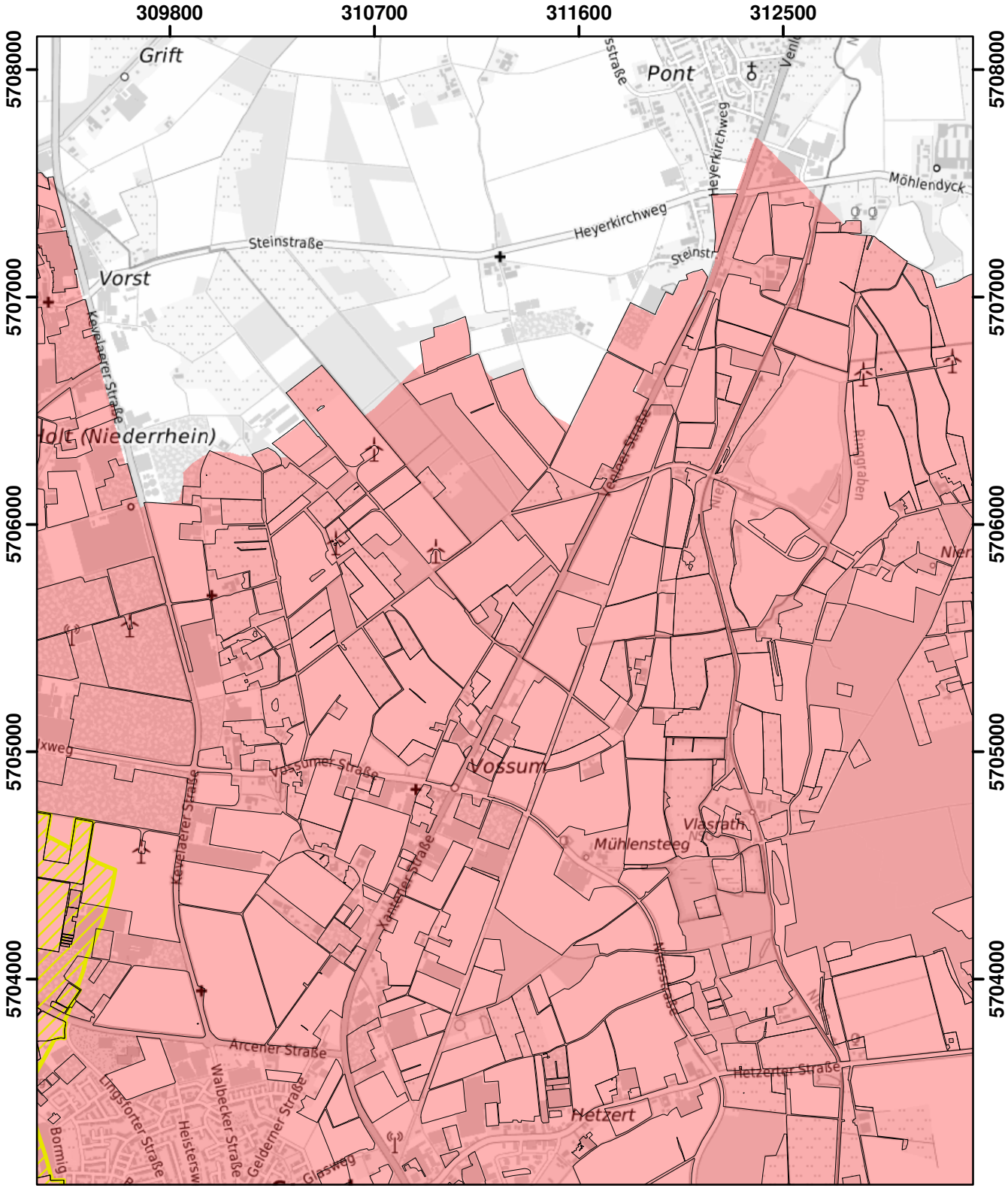

© Land NRW 2023

Mit Nitrat belastete Gebiete und eutrophierte Gebiete nach § 13a DüV, Stand Januar 2025

- eutrophierte Gebiete nach § 13 AVV GeA
- mit Nitrat belastete Gebiete nach § 7 AVV GeA
- "betroffene Feldblockflächen" in nitratbelasteten/eutrophierten Gebieten
- Staats-, Landesgrenze

0 0,5 1 1,5 Kilometer

Blatt: W8	Erstellt: 14.11.2024
Maßstab: 1:25.000	
Landesamt für Natur, Umwelt und Verbraucherschutz	

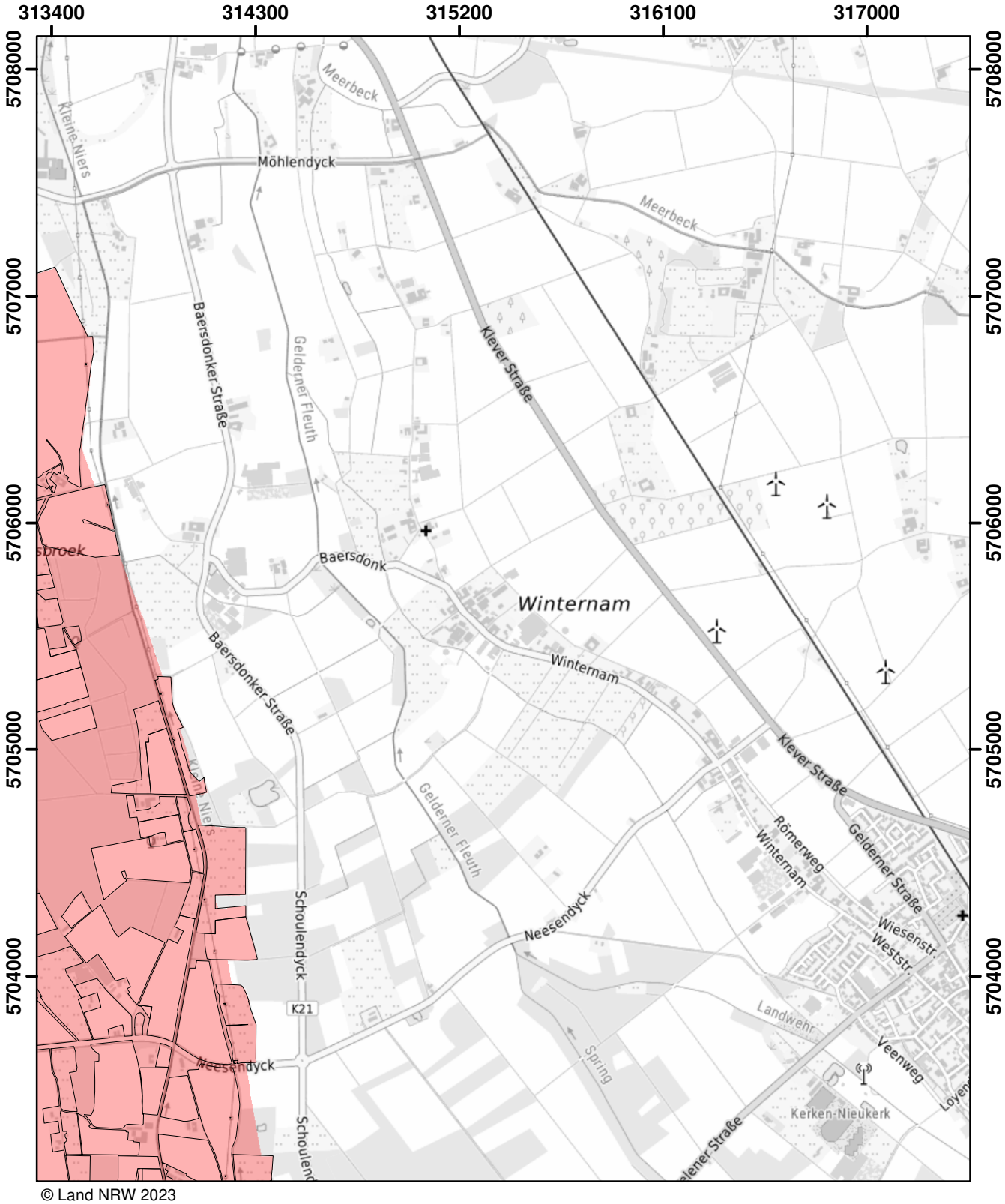

© Land NRW 2023

Mit Nitrat belastete Gebiete und eutrophierte Gebiete nach § 13a DüV, Stand Januar 2025

- eutrophierte Gebiete nach § 13 AVV GeA
- mit Nitrat belastete Gebiete nach § 7 AVV GeA
- "betroffene Feldblockflächen" in nitratbelasteten/eutrophierten Gebieten
- Staats-, Landesgrenze

0 0,5 1 1,5 Kilometer

Blatt: W9	Erstellt: 14.11.2024
Maßstab: 1:25.000	
Landesamt für Natur, Umwelt und Verbraucherschutz	

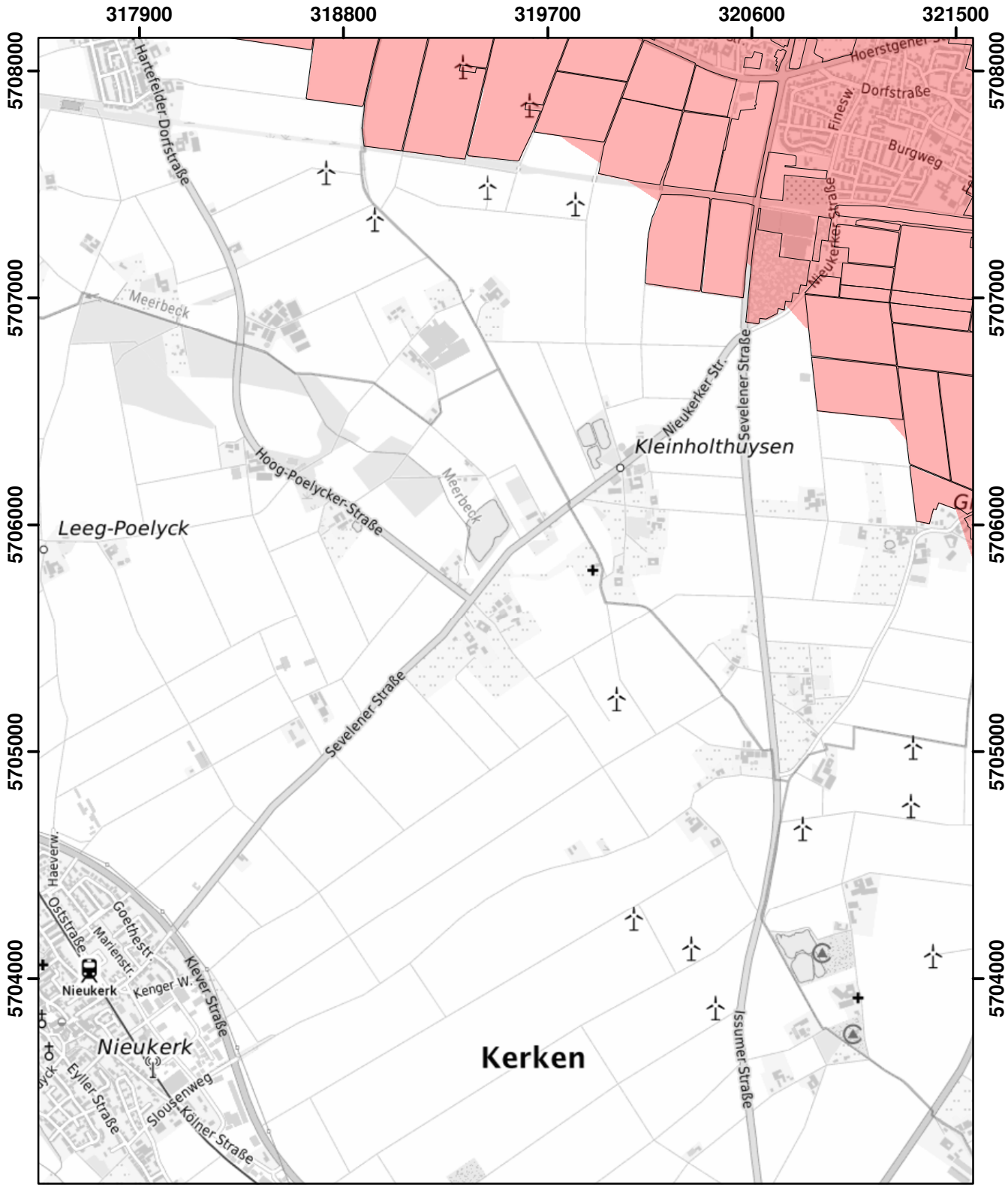

© Land NRW 2023

Mit Nitrat belastete Gebiete und eutrophierte Gebiete nach § 13a DüV, Stand Januar 2025

- eutrophierte Gebiete nach § 13 AVV GeA
- mit Nitrat belastete Gebiete nach § 7 AVV GeA
- "betroffene Feldblockflächen" in nitratbelasteten/eutrophierten Gebieten
- Staats-, Landesgrenze

0 0,5 1 1,5 Kilometer

Blatt: W10	Erstellt: 14.11.2024
Maßstab: 1:25.000	
Landesamt für Natur, Umwelt und Verbraucherschutz	

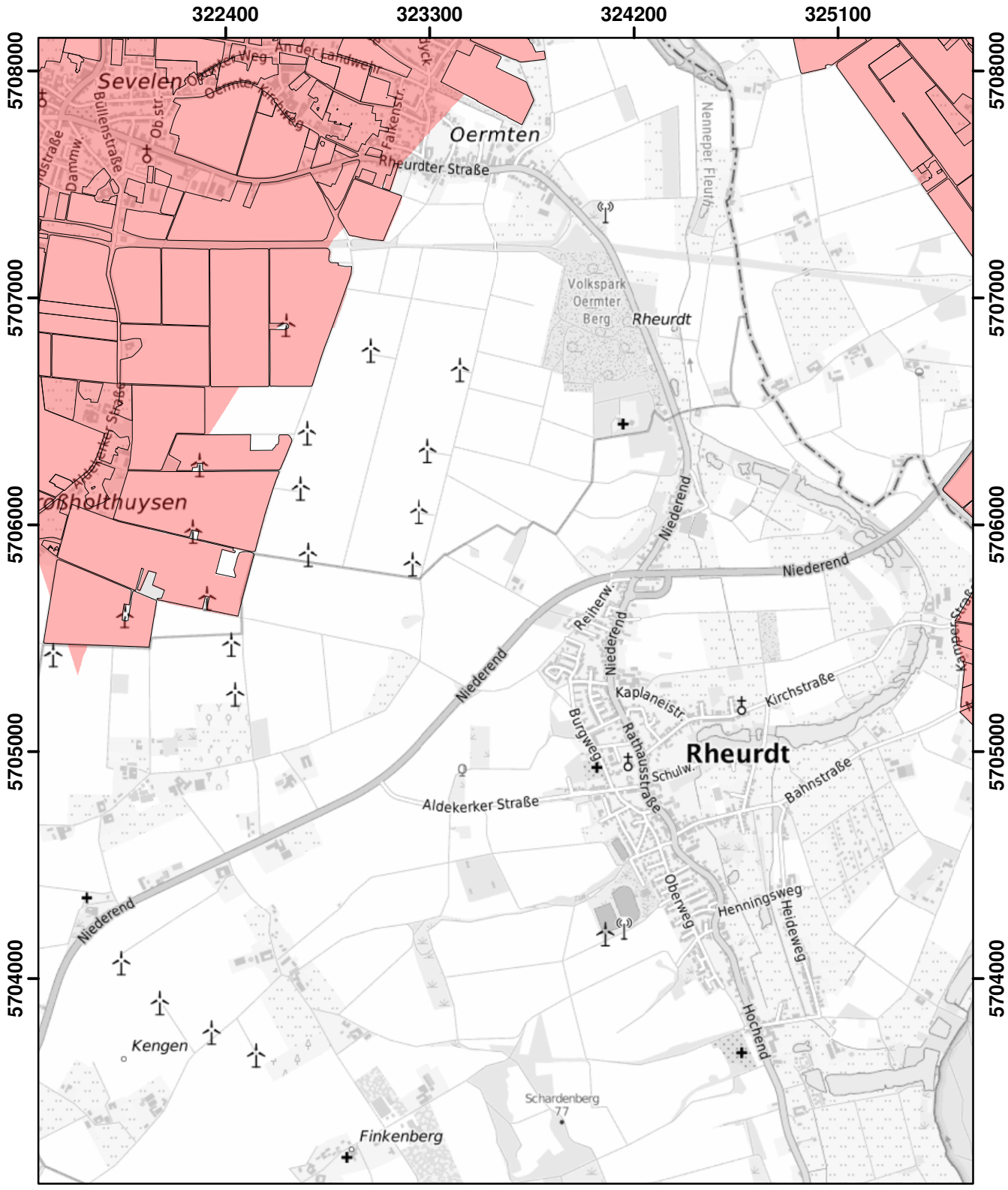

© Land NRW 2023

Mit Nitrat belastete Gebiete und eutrophierte Gebiete nach § 13a DüV, Stand Januar 2025

- eutrophierte Gebiete nach § 13 AVV GeA
- mit Nitrat belastete Gebiete nach § 7 AVV GeA
- "betroffene Feldblockflächen" in nitratbelasteten/eutrophierten Gebieten
- Staats-, Landesgrenze

0 0,5 1 1,5 Kilometer

Blatt: W11	Erstellt: 14.11.2024
Maßstab: 1:25.000	
Landesamt für Natur, Umwelt und Verbraucherschutz	

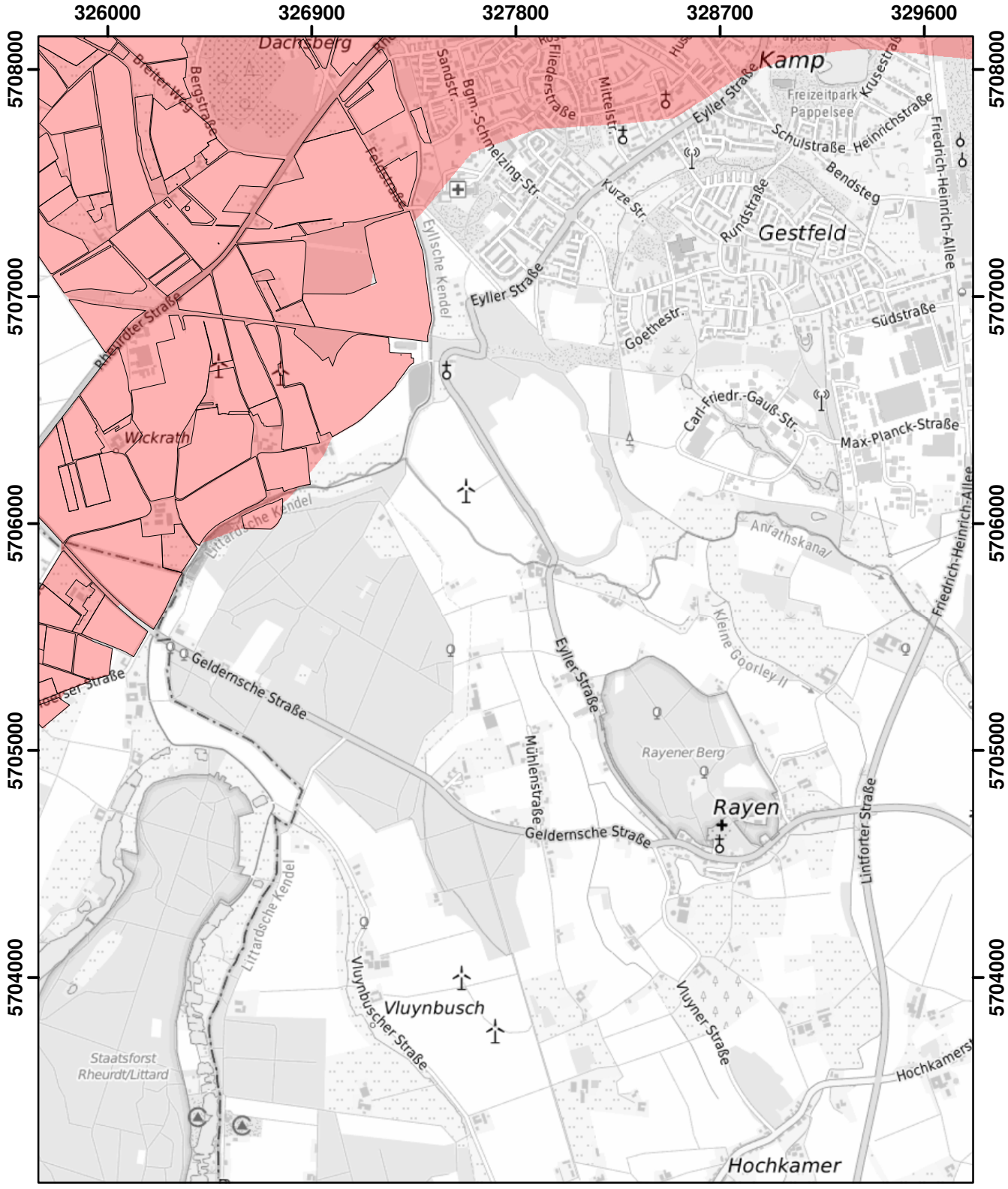

© Land NRW 2022

Mit Nitrat belastete Gebiete und eutrophierte Gebiete nach § 13a DüV, Stand Dezember 2022

- eutrophierte Gebiete nach § 13 AVV
- nitratbelastete Gebiete nach § 7 AVV
- "betroffene Feldblockflächen" in nitratbelasteten/eutrophierten Gebieten
- Staats-, Landesgrenze

0 0,5 1 1,5 Kilometer

Blatt: W12	Erstellt: 11.11.2022
Maßstab: 1:25.000	
Landesamt für Natur, Umwelt und Verbraucherschutz	

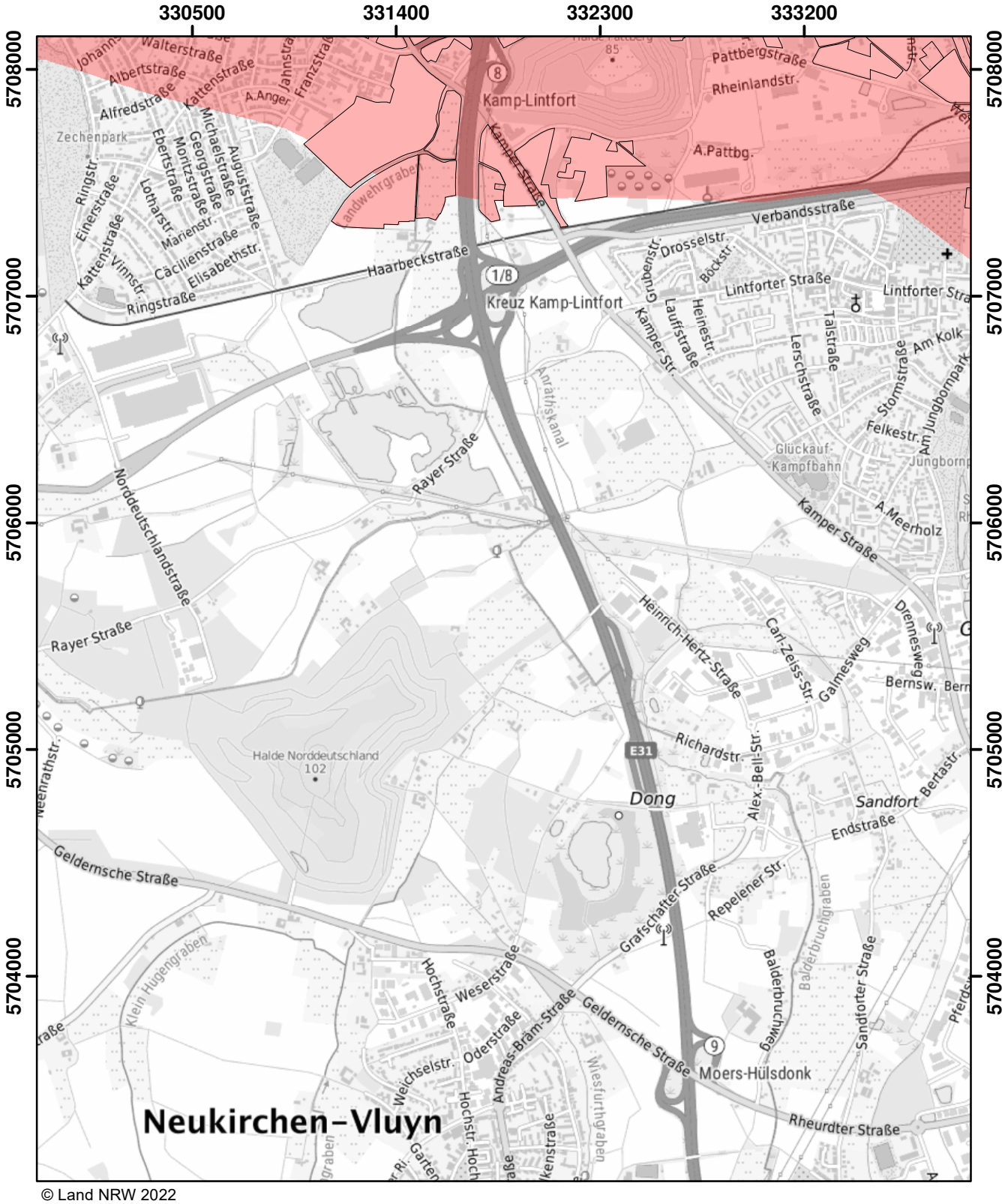

© Land NRW 2022

Mit Nitrat belastete Gebiete und eutrophierte Gebiete nach § 13a DüV, Stand Dezember 2022

- eutrophierte Gebiete nach § 13 AVV
- nitratbelastete Gebiete nach § 7 AVV
- "betroffene Feldblockflächen" in nitratbelasteten/eutrophierten Gebieten
- Staats-, Landesgrenze

0 0,5 1 1,5 Kilometer

Blatt: W13	Erstellt: 11.11.2022
Maßstab: 1:25.000	
Landesamt für Natur, Umwelt und Verbraucherschutz	

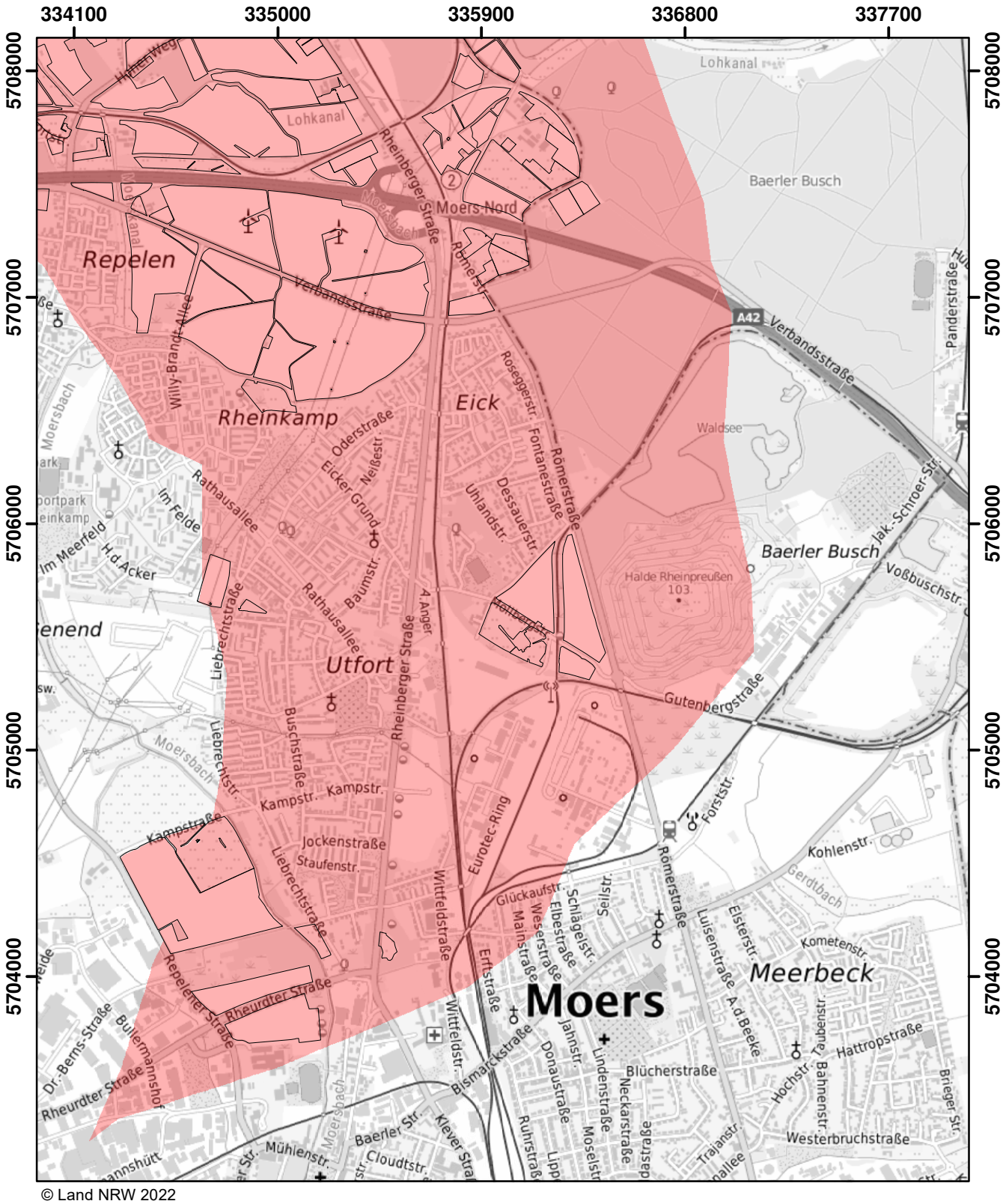

© Land NRW 2022

Mit Nitrat belastete Gebiete und eutrophierte Gebiete nach § 13a DüV, Stand Dezember 2022

- eutrophierte Gebiete nach § 13 AVV
- nitratbelastete Gebiete nach § 7 AVV
- "betroffene Feldblockflächen" in nitratbelasteten/eutrophierten Gebieten
- Staats-, Landesgrenze

Kilometer
0 0,5 1 1,5

Blatt: W14	Erstellt: 11.11.2022
Maßstab: 1:25.000	
Landesamt für Natur, Umwelt und Verbraucherschutz	

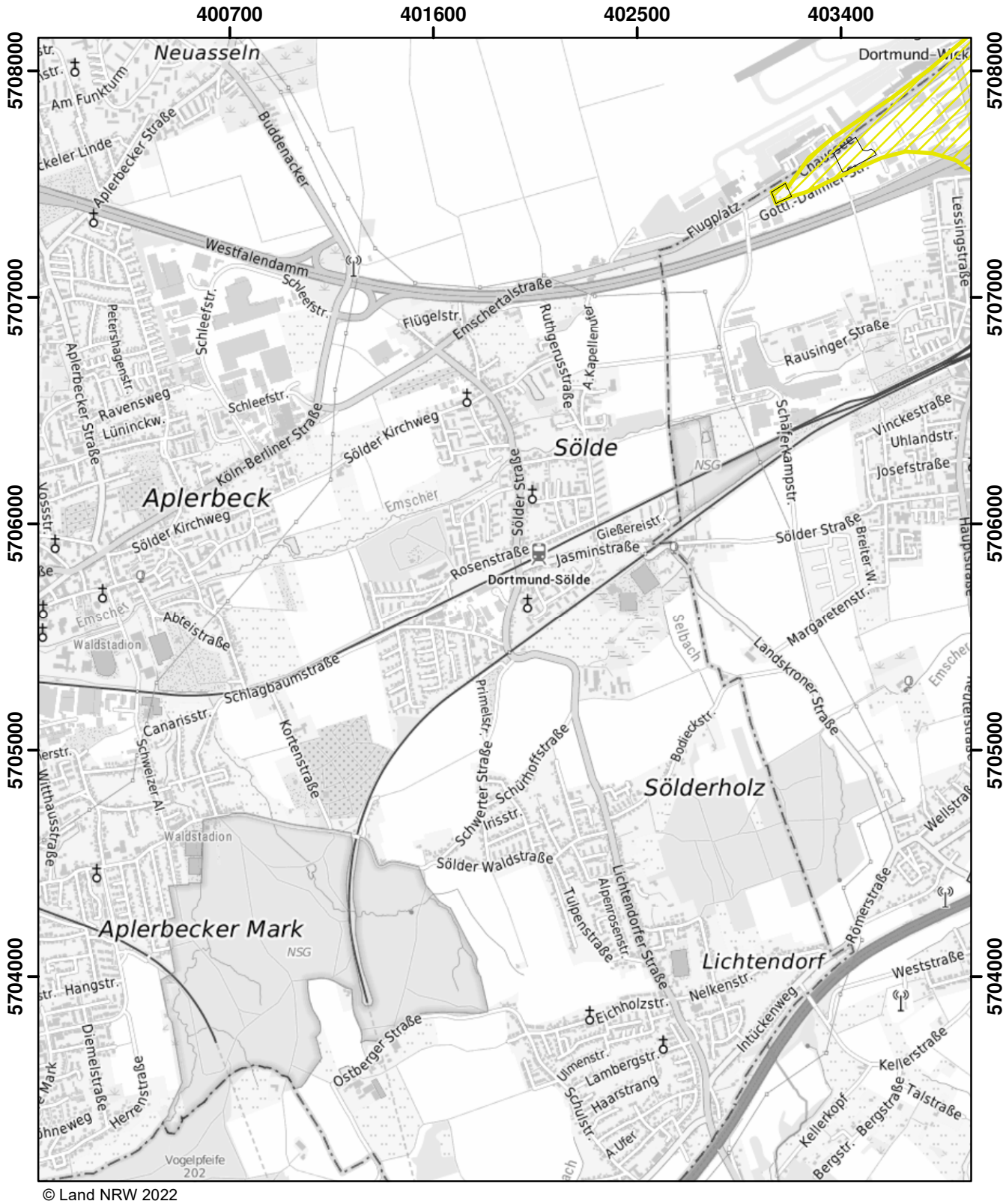

© Land NRW 2022

Mit Nitrat belastete Gebiete und eutrophierte Gebiete nach § 13a DüV, Stand Dezember 2022

- eutrophierte Gebiete nach § 13 AVV
- nitratbelastete Gebiete nach § 7 AVV
- "betroffene Feldblockflächen" in nitratbelasteten/eutrophierten Gebieten
- Staats-, Landesgrenze

Kilometer
0 0,5 1 1,5

Blatt: W30	Erstellt: 11.11.2022
Maßstab: 1:25.000	
Landesamt für Natur, Umwelt und Verbraucherschutz	

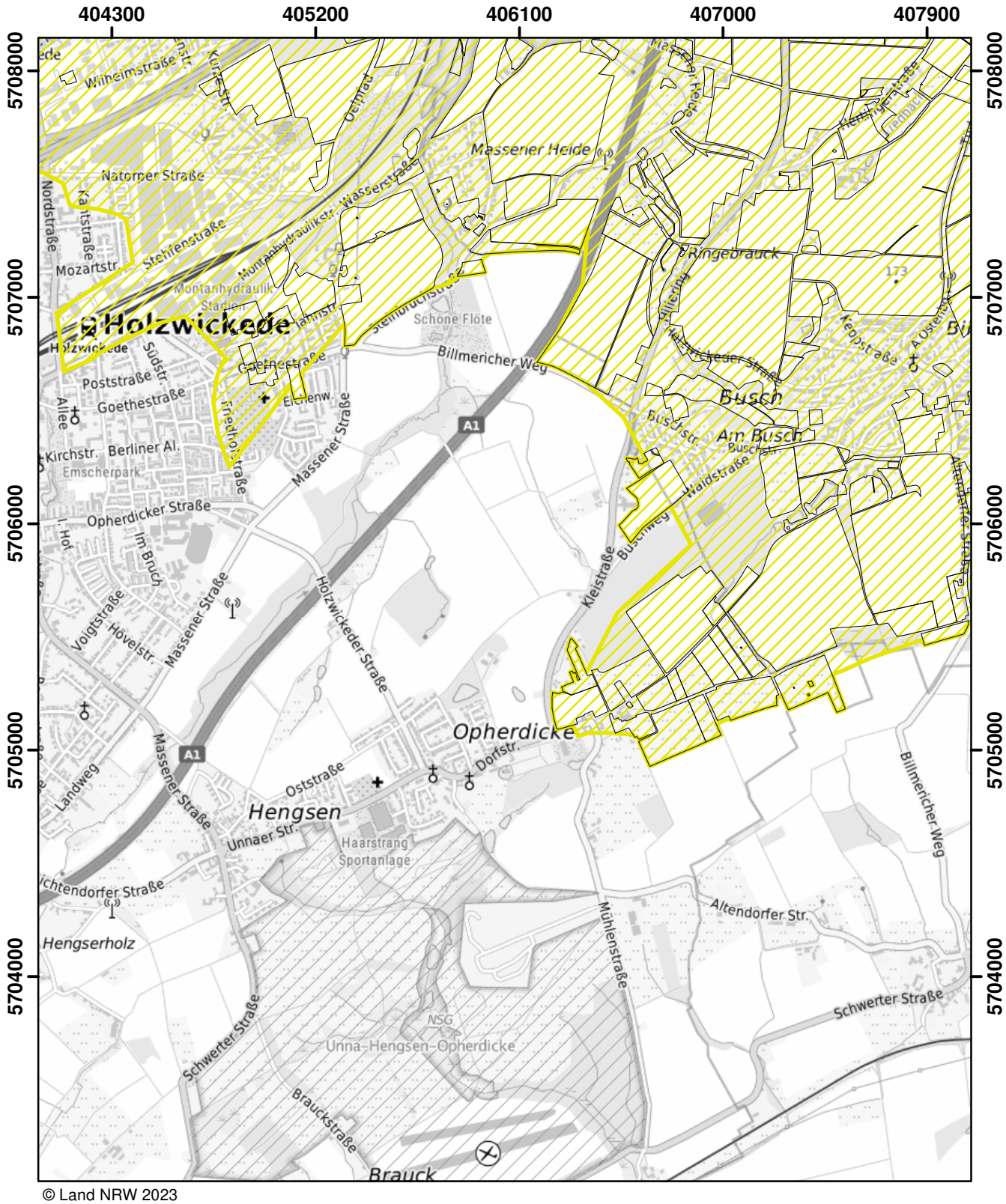
404300
405200
406100
407000
407900
5708000
5707000
5706000
5705000
5704000
Holzwickede
Massener Heide
Ringebrauck
Busch
Am Busch
Opherdicke
Hengsen
Hengserholz
Brauck
Schone Flöte
Haarstrang Sportanlage
NSG Unna-Hengsen-Opherdicke
A1
Billmericher Weg
Massener Straße
Holzwickeder Straße
Opherdicker Straße
Goethestraße
Poststraße
Südstr.
Mozartstr.
Nordstraße
Natorper Straße
Stehrenstraße
Montanhydraulikstr.
Wasserstraße
Oelmat
Kurzer Str.
Wilhelmstraße
Kirchstr.
Berliner Al.
Emscherpark
Allee
Friedhofstraße
Im Bruch
Voigtstraße
Hövelstr.
Landweg
Oststraße
Unnaer Str.
Dorfstr.
Altendorfer Str.
Mühlenstraße
Schwerter Straße
Brauckstraße
Kleistraße
Buschweg
Waldstraße
Keppstraße
Hellmannstraße
Hellmannstr.
Kellmark
Ringebrauckstraße
Kirchhofstraße
Ickhofstraße
Ickhofstr.
Ickhofstraße
Ickhofstr.
Ickhofstraße
Ickhofstr.

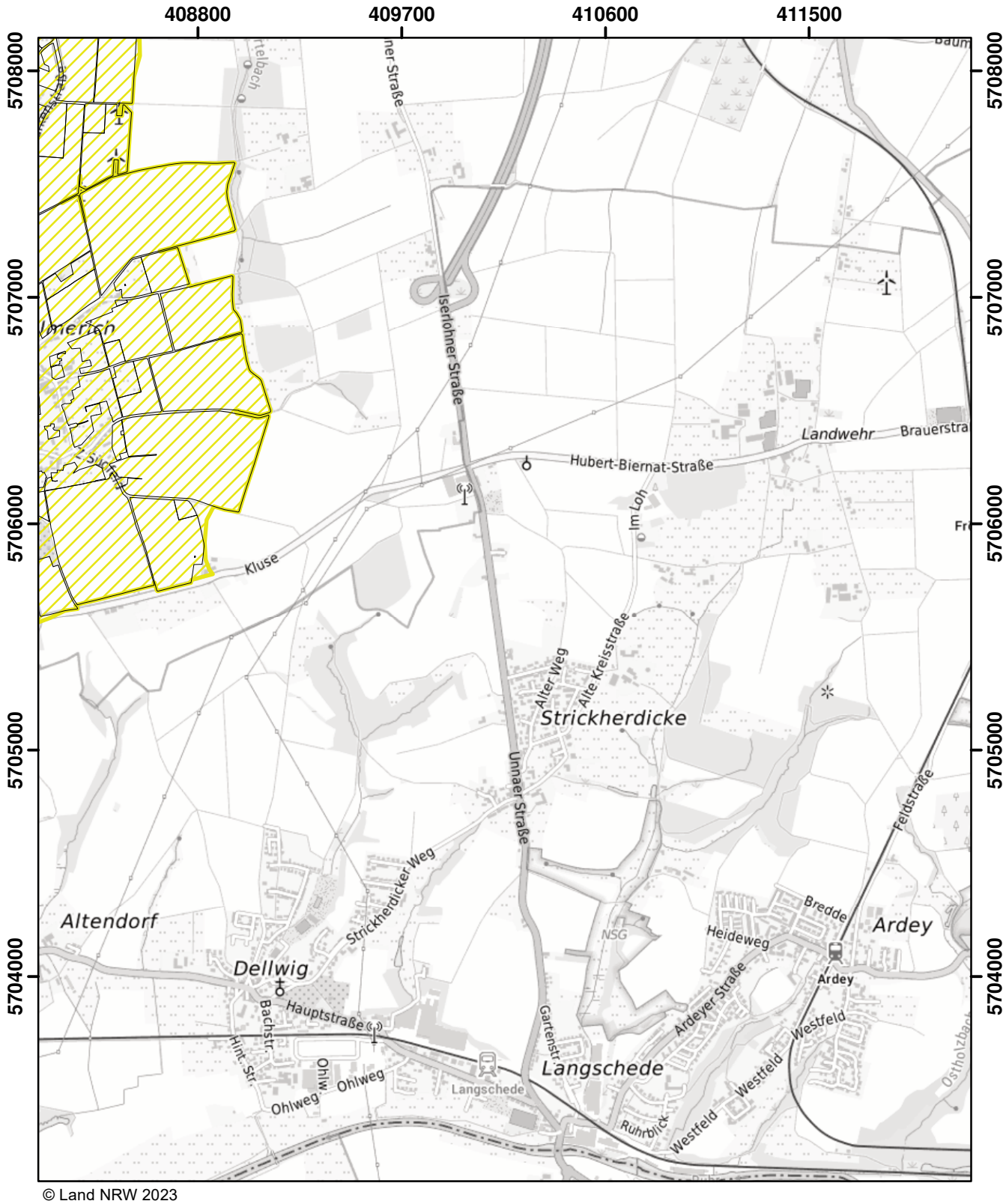

© Land NRW 2023

Mit Nitrat belastete Gebiete und eutrophierte Gebiete nach § 13a DüV, Stand Januar 2024

- eutrophierte Gebiete nach § 13 AVV GeA
- nitratbelastete Gebiete nach § 7 AVV GeA
- "betroffene Feldblockflächen" in nitratbelasteten/eutrophierten Gebieten
- Staats-, Landesgrenze

Kilometer
0 0,5 1 1,5

Blatt: W32	Erstellt: 10.11.2023
Maßstab: 1:25.000	
Landesamt für Natur, Umwelt und Verbraucherschutz	

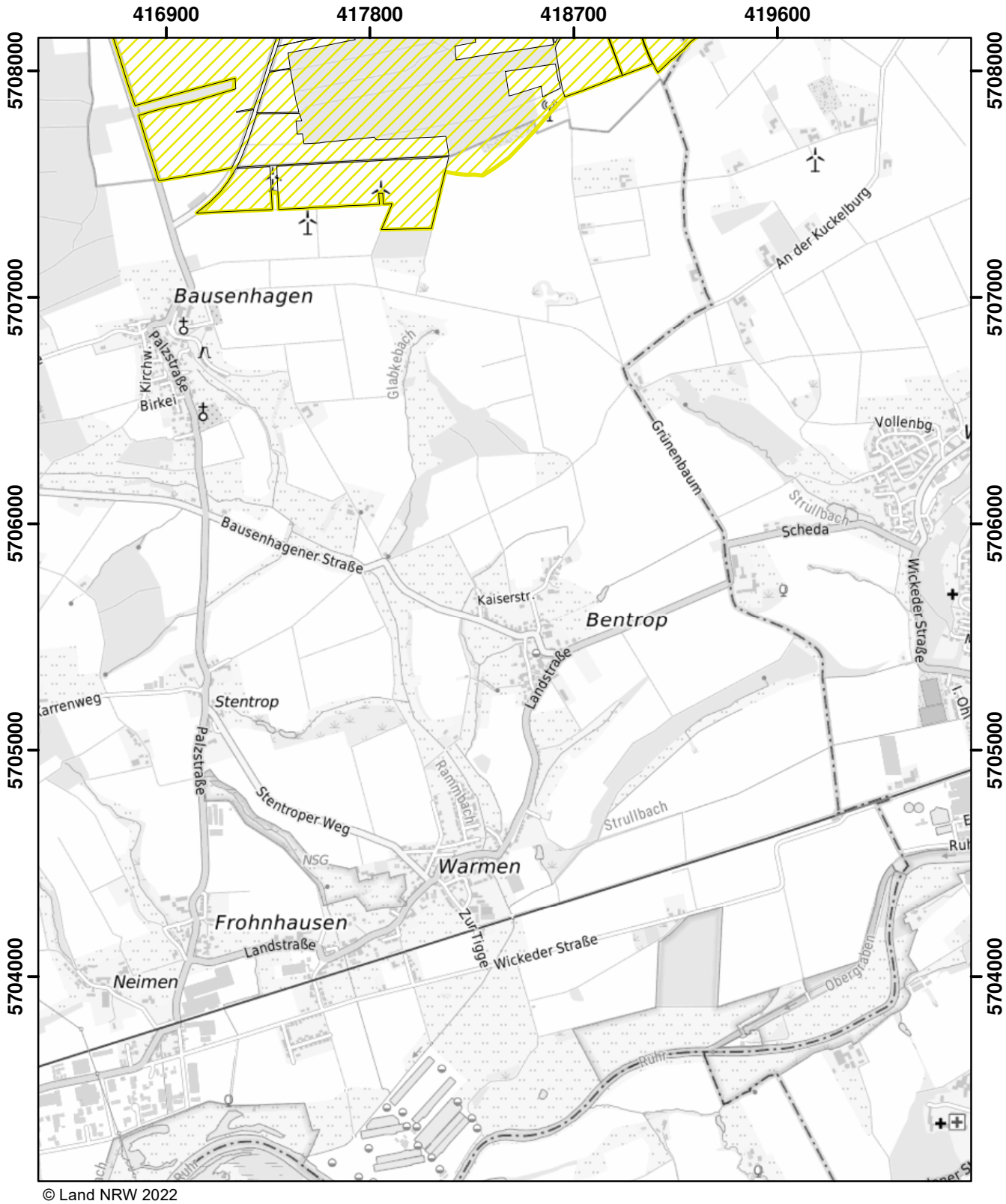

© Land NRW 2022

Mit Nitrat belastete Gebiete und eutrophierte Gebiete nach § 13a DüV, Stand Dezember 2022

- eutrophierte Gebiete nach § 13 AVV
- nitratbelastete Gebiete nach § 7 AVV
- "betroffene Feldblockflächen" in nitratbelasteten/eutrophierten Gebieten
- Staats-, Landesgrenze

0 0,5 1 1,5 Kilometer

Blatt: W34	Erstellt: 11.11.2022
Maßstab: 1:25.000	
Landesamt für Natur, Umwelt und Verbraucherschutz	

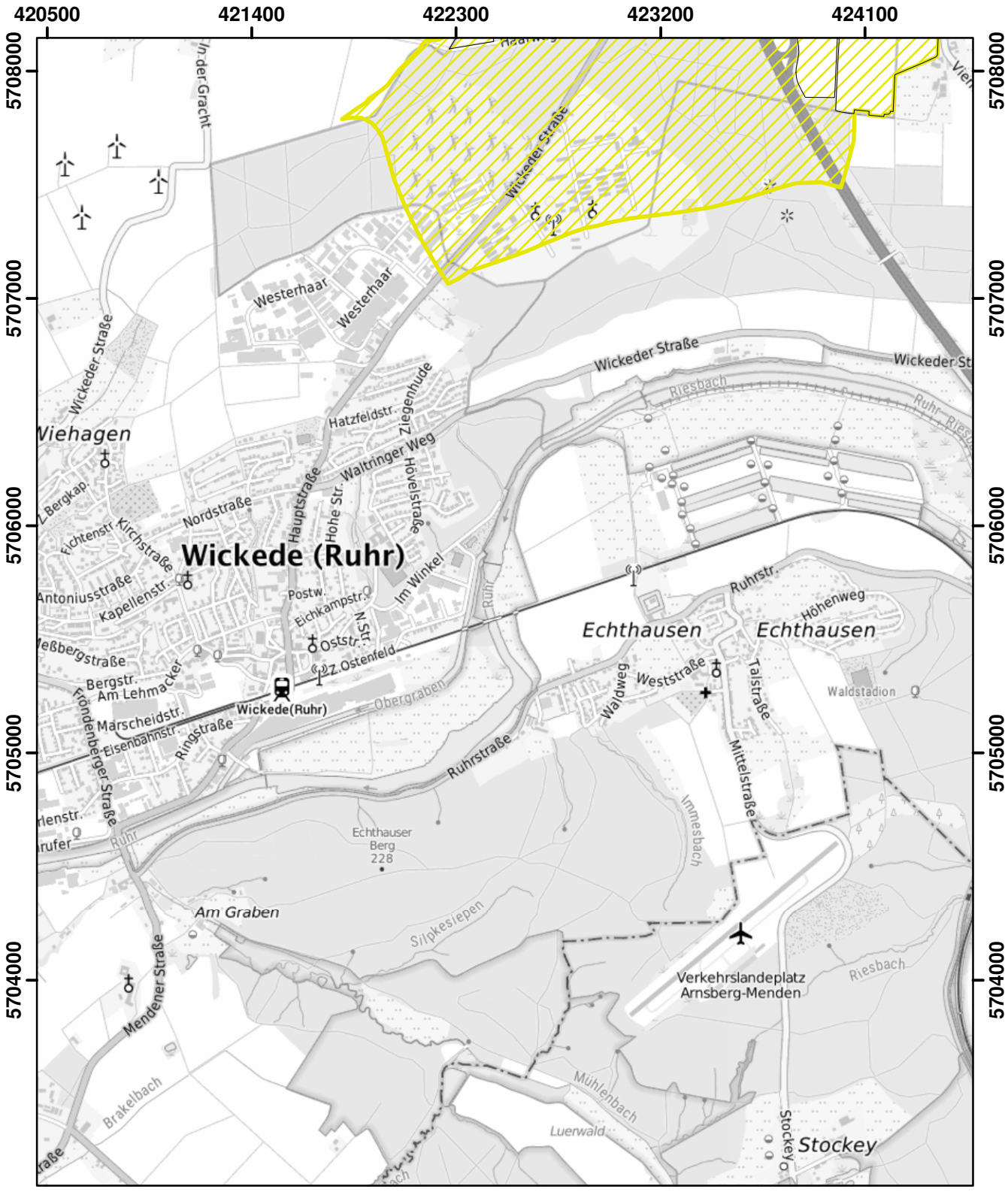

© Land NRW 2022

Mit Nitrat belastete Gebiete und eutrophierte Gebiete nach § 13a DüV, Stand Dezember 2022

- eutrophierte Gebiete nach § 13 AVV
- nitratbelastete Gebiete nach § 7 AVV
- "betroffene Feldblockflächen" in nitratbelasteten/eutrophierten Gebieten
- Staats-, Landesgrenze

Kilometer
0 0,5 1 1,5

Blatt: W35	Erstellt: 11.11.2022
Maßstab: 1:25.000	
Landesamt für Natur, Umwelt und Verbraucherschutz	

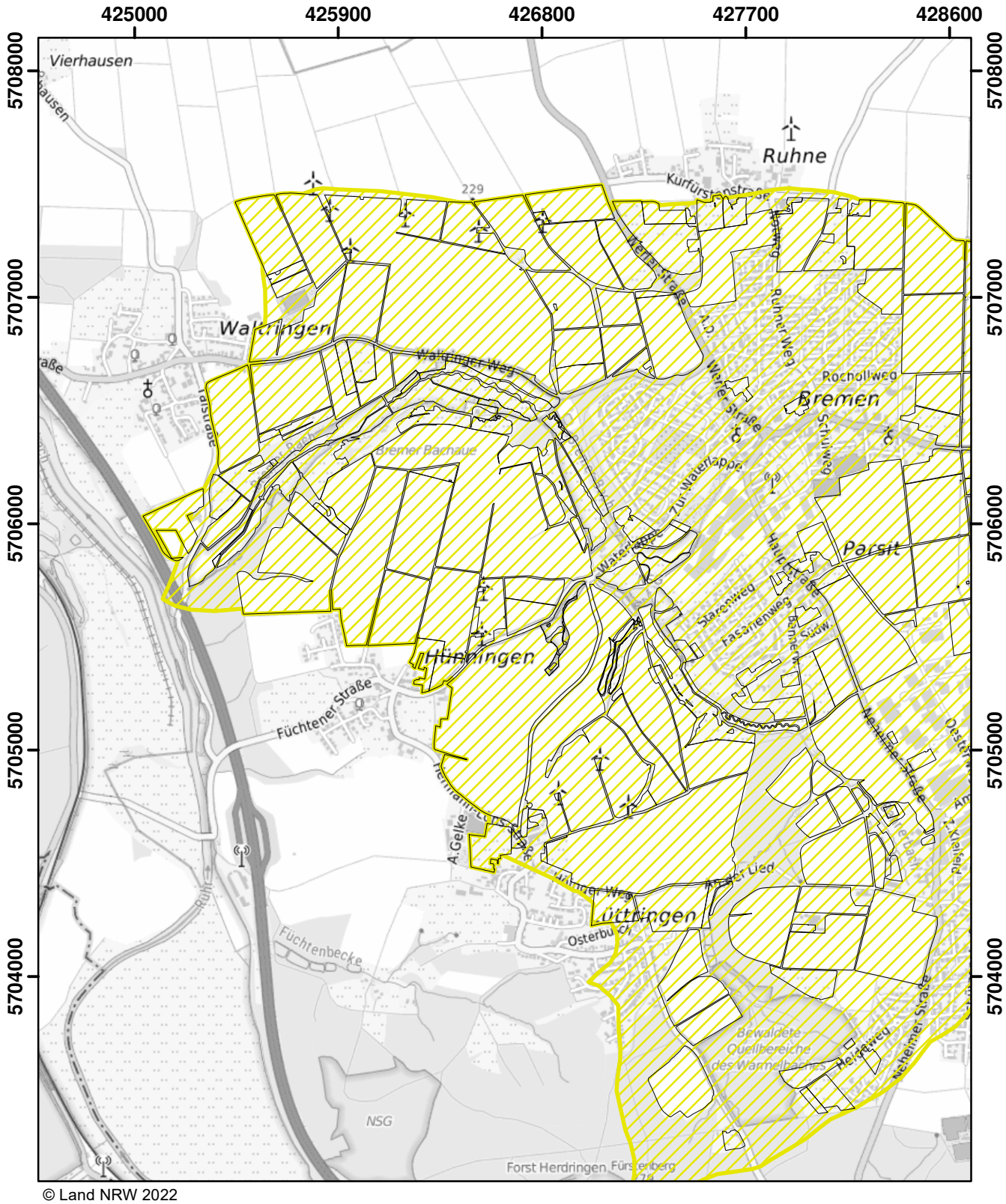

© Land NRW 2022

Mit Nitrat belastete Gebiete und eutrophierte Gebiete nach § 13a DüV, Stand Dezember 2022

- eutrophierte Gebiete nach § 13 AVV
- nitratbelastete Gebiete nach § 7 AVV
- "betroffene Feldblockflächen" in nitratbelasteten/eutrophierten Gebieten
- Staats-, Landesgrenze

0 0,5 1 1,5 Kilometer

Blatt: W36	Erstellt: 11.11.2022
Maßstab: 1:25.000	
Landesamt für Natur, Umwelt und Verbraucherschutz	

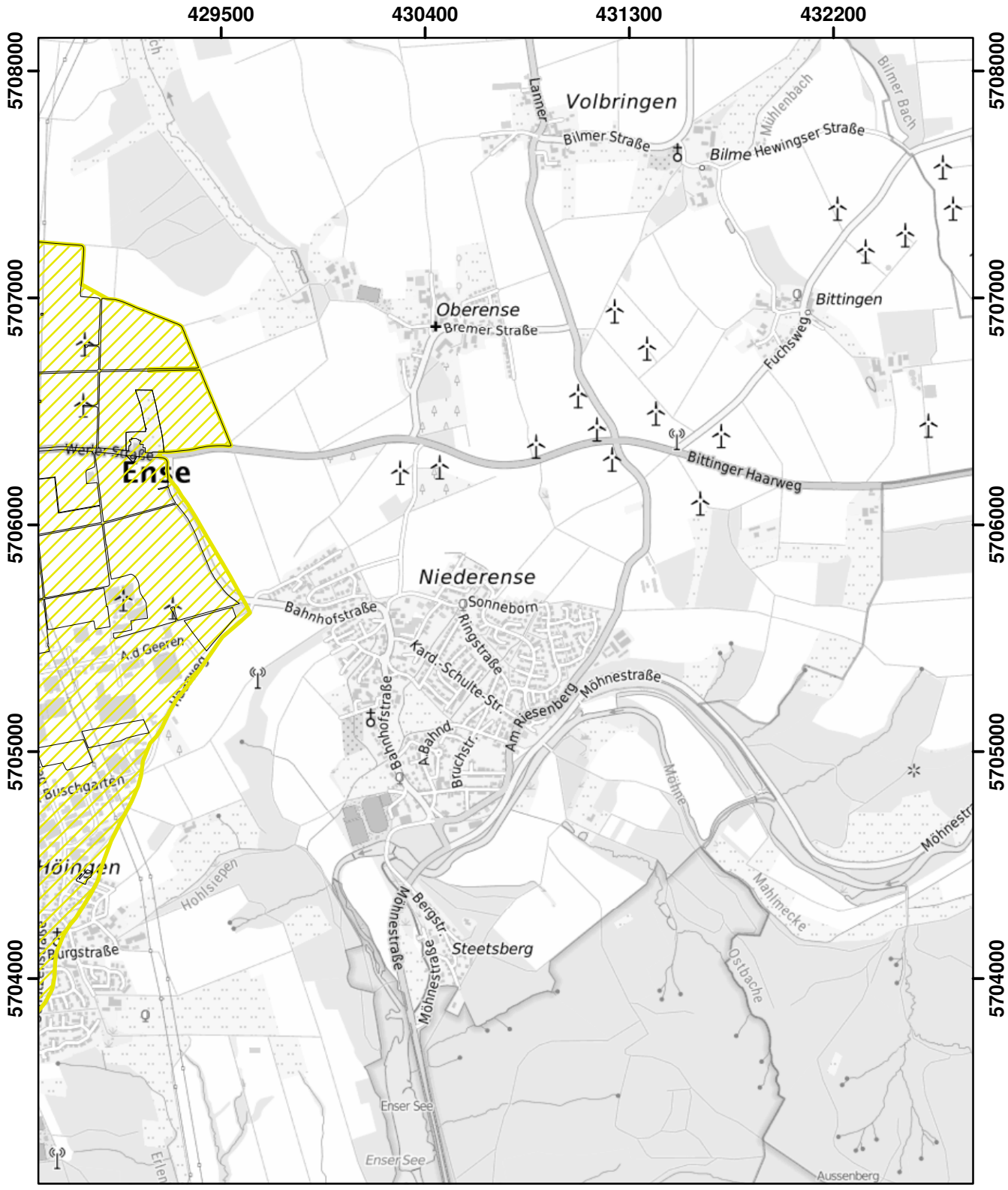

© Land NRW 2022

Mit Nitrat belastete Gebiete und eutrophierte Gebiete nach § 13a DüV, Stand Dezember 2022

- eutrophierte Gebiete nach § 13 AVV
- nitratbelastete Gebiete nach § 7 AVV
- "betroffene Feldblockflächen" in nitratbelasteten/eutrophierten Gebieten
- Staats-, Landesgrenze

0 0,5 1 1,5 Kilometer

Blatt: W37	Erstellt: 11.11.2022
Maßstab: 1:25.000	
Landesamt für Natur, Umwelt und Verbraucherschutz	

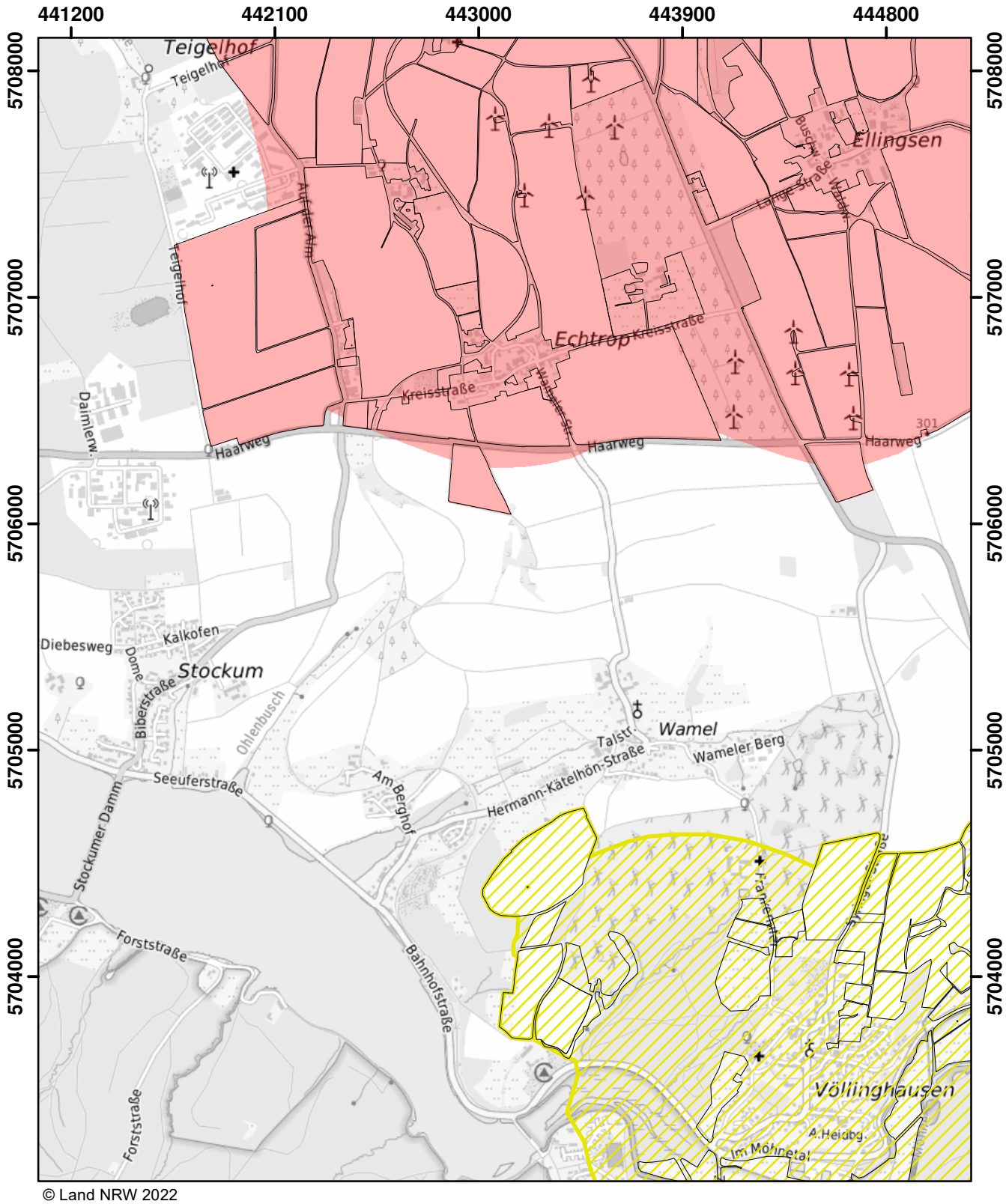

© Land NRW 2022

Mit Nitrat belastete Gebiete und eutrophierte Gebiete nach § 13a DüV, Stand Dezember 2022

- eutrophierte Gebiete nach § 13 AVV
- nitratbelastete Gebiete nach § 7 AVV
- "betroffene Feldblockflächen" in nitratbelasteten/eutrophierten Gebieten
- Staats-, Landesgrenze

Kilometer
0 0,5 1 1,5

Blatt: W40	Erstellt: 11.11.2022
Maßstab: 1:25.000	
Landesamt für Natur, Umwelt und Verbraucherschutz	

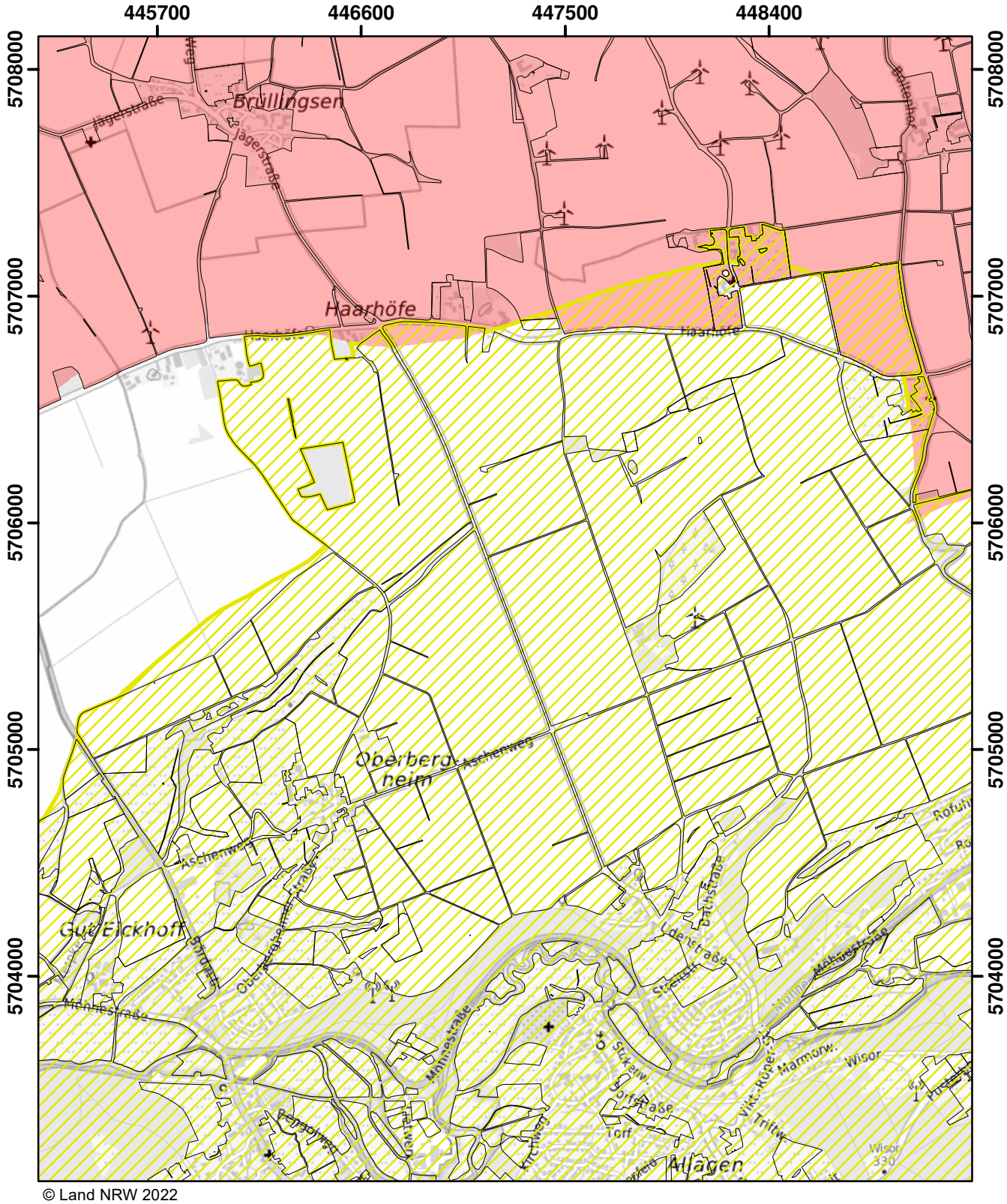

© Land NRW 2022

Mit Nitrat belastete Gebiete und eutrophierte Gebiete nach § 13a DüV, Stand Dezember 2022

- eutrophierte Gebiete nach § 13 AVV
- nitratbelastete Gebiete nach § 7 AVV
- "betroffene Feldblockflächen" in nitratbelasteten/eutrophierten Gebieten
- Staats-, Landesgrenze

0 0,5 1 1,5 Kilometer

Blatt: W41	Erstellt: 11.11.2022
Maßstab: 1:25.000	
Landesamt für Natur, Umwelt und Verbraucherschutz	

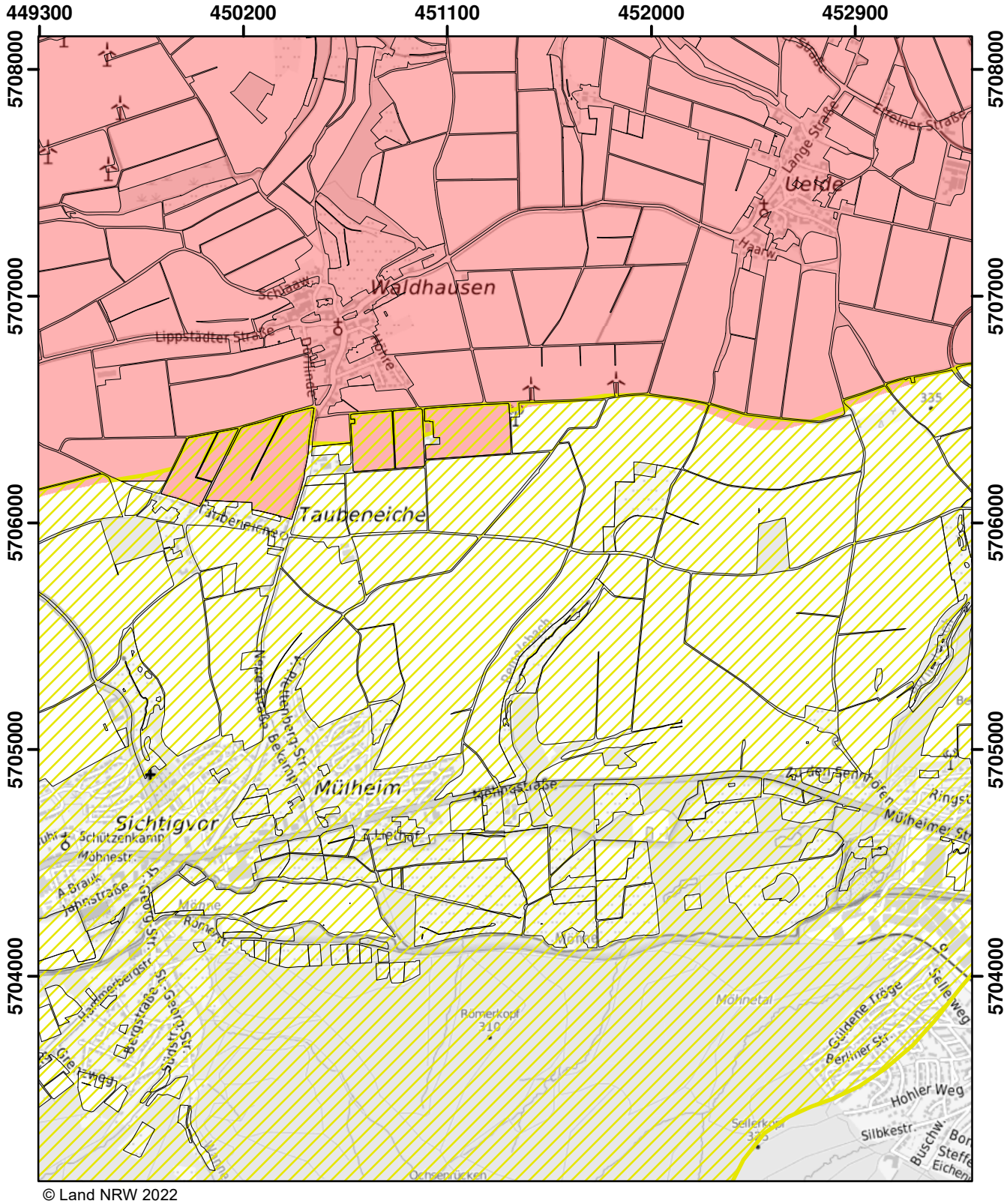

© Land NRW 2022

Mit Nitrat belastete Gebiete und eutrophierte Gebiete nach § 13a DüV, Stand Dezember 2022

- eutrophierte Gebiete nach § 13 AVV
- nitratbelastete Gebiete nach § 7 AVV
- "betroffene Feldblockflächen" in nitratbelasteten/eutrophierten Gebieten
- Staats-, Landesgrenze

0 0,5 1 1,5 Kilometer

Blatt: W42	Erstellt: 11.11.2022
Maßstab: 1:25.000	
Landesamt für Natur, Umwelt und Verbraucherschutz	

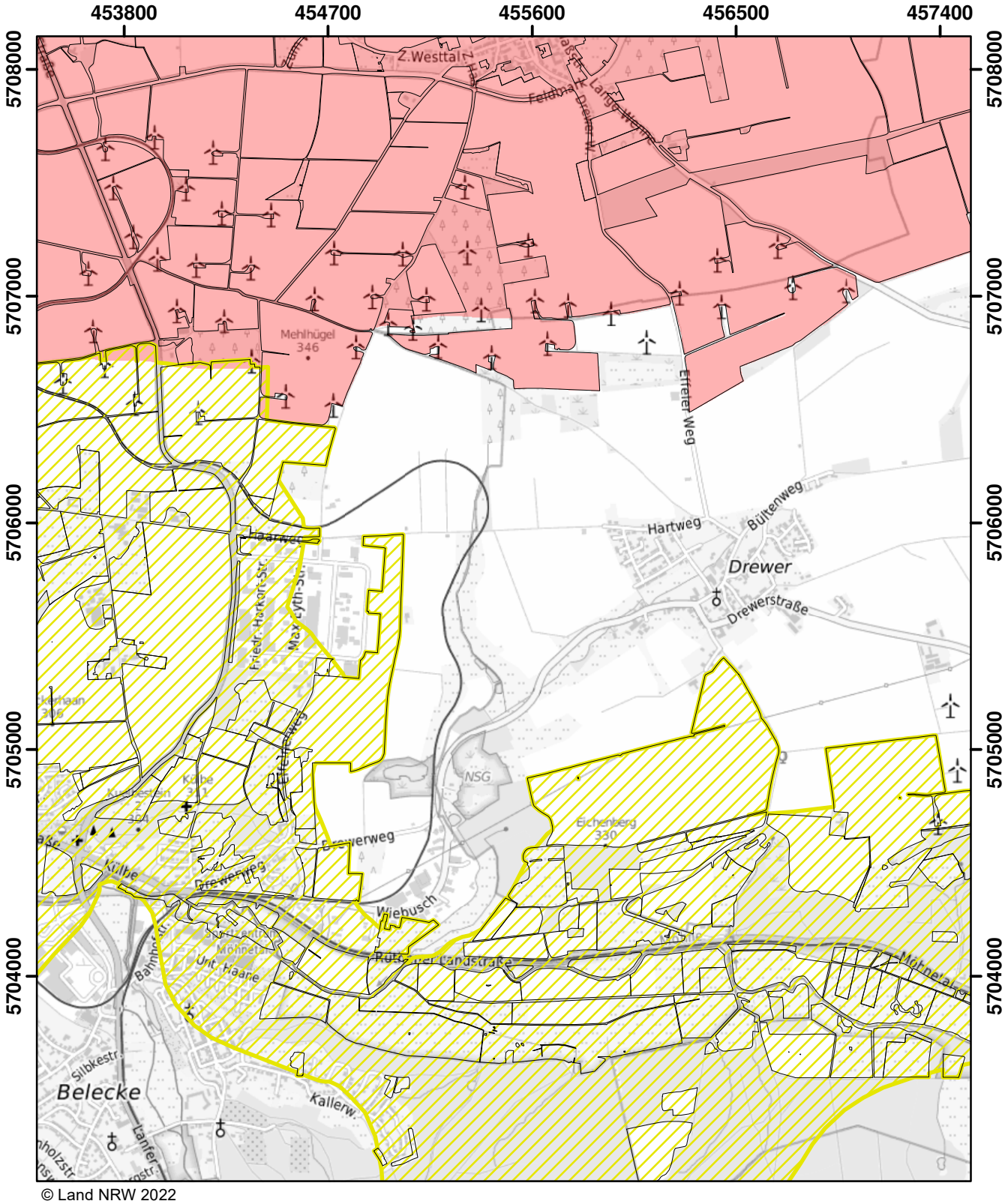

© Land NRW 2022

Mit Nitrat belastete Gebiete und eutrophierte Gebiete nach § 13a DüV, Stand Dezember 2022

- eutrophierte Gebiete nach § 13 AVV
- nitratbelastete Gebiete nach § 7 AVV
- "betroffene Feldblockflächen" in nitratbelasteten/eutrophierten Gebieten
- Staats-, Landesgrenze

0 0,5 1 1,5 Kilometer

Blatt: W43	Erstellt: 11.11.2022
Maßstab: 1:25.000	
Landesamt für Natur, Umwelt und Verbraucherschutz	

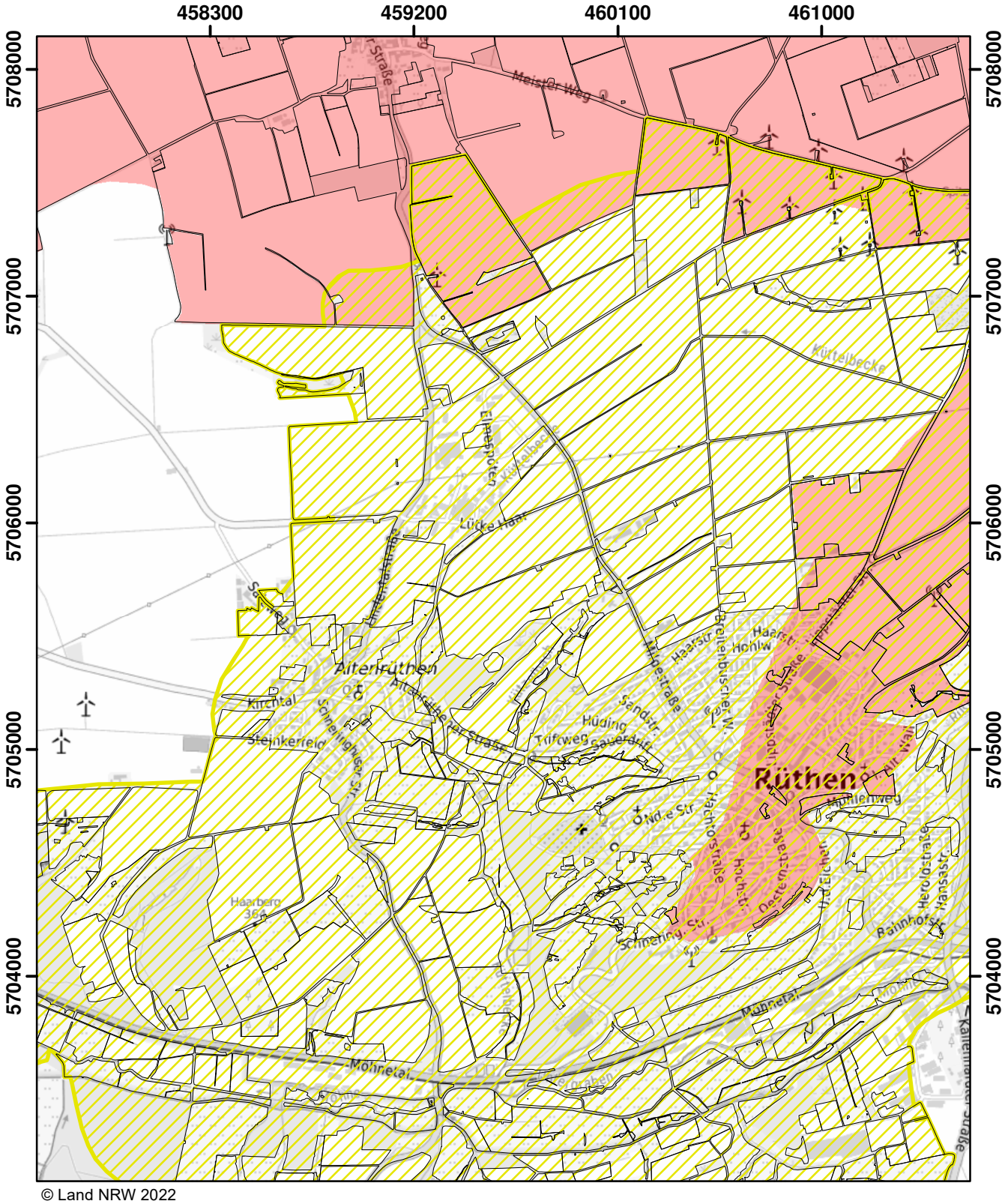

© Land NRW 2022

Mit Nitrat belastete Gebiete und eutrophierte Gebiete nach § 13a DüV, Stand Dezember 2022

- eutrophierte Gebiete nach § 13 AVV
- nitratbelastete Gebiete nach § 7 AVV
- "betroffene Feldblockflächen" in nitratbelasteten/eutrophierten Gebieten
- Staats-, Landesgrenze

0 0,5 1 1,5 Kilometer

Blatt: W44	Erstellt: 11.11.2022
Maßstab: 1:25.000	
Landesamt für Natur, Umwelt und Verbraucherschutz	

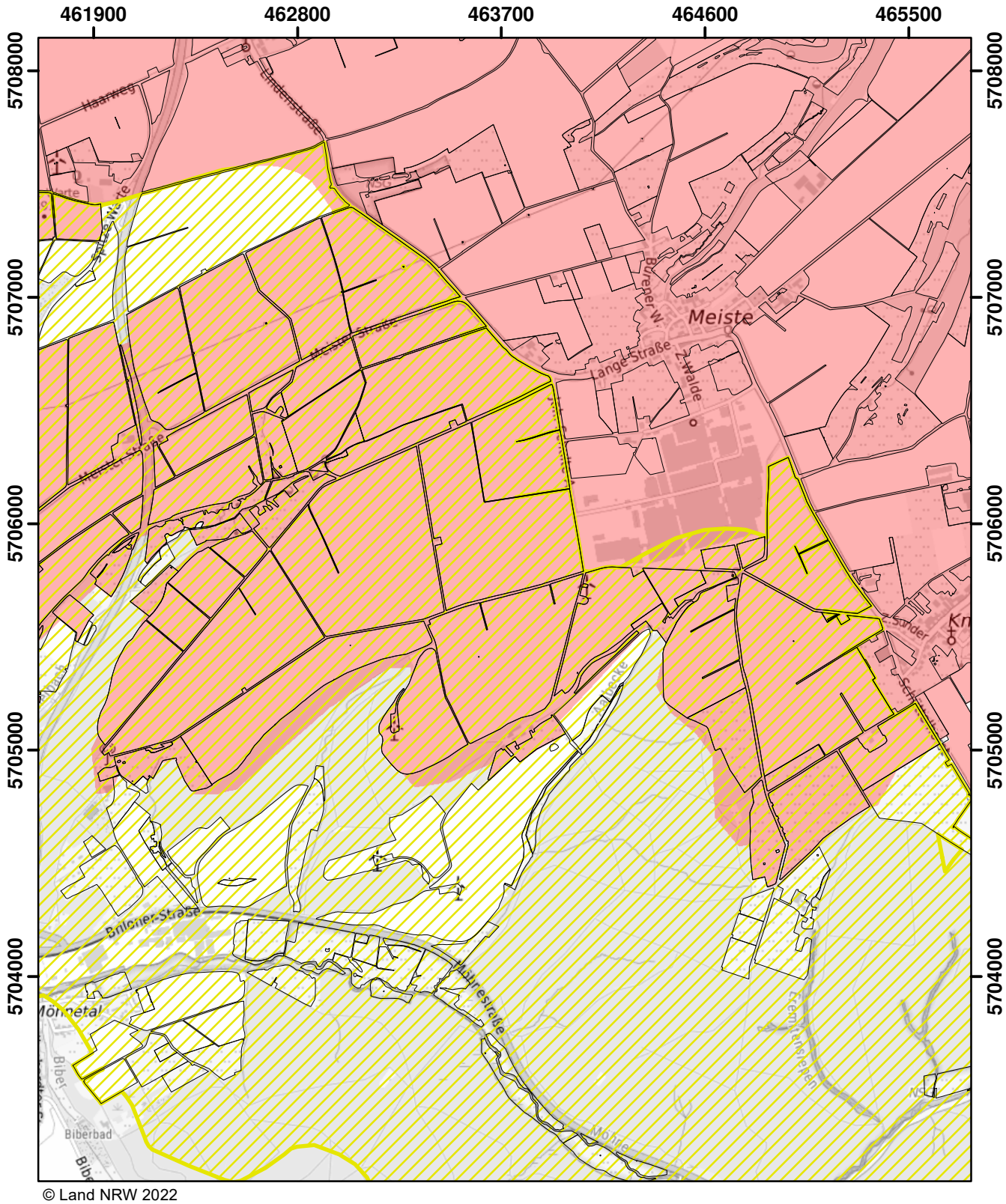

© Land NRW 2022

Mit Nitrat belastete Gebiete und eutrophierte Gebiete nach § 13a DüV, Stand Dezember 2022

- eutrophierte Gebiete nach § 13 AVV
- nitratbelastete Gebiete nach § 7 AVV
- "betroffene Feldblockflächen" in nitratbelasteten/eutrophierten Gebieten
- Staats-, Landesgrenze

Kilometer
0 0,5 1 1,5

Blatt: W45	Erstellt: 11.11.2022
Maßstab: 1:25.000	
Landesamt für Natur, Umwelt und Verbraucherschutz	

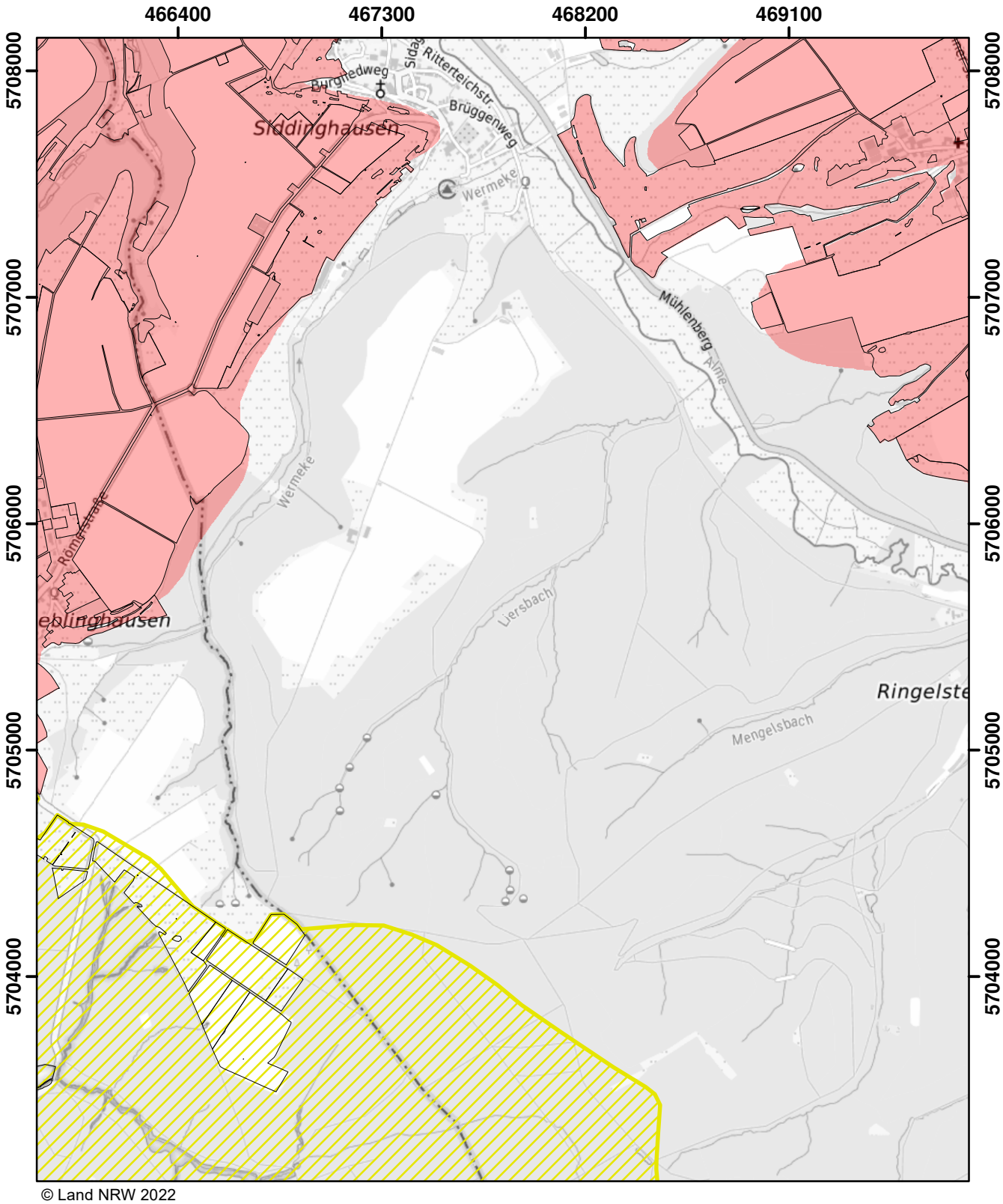

© Land NRW 2022

Mit Nitrat belastete Gebiete und eutrophierte Gebiete nach § 13a DüV, Stand Dezember 2022

- eutrophierte Gebiete nach § 13 AVV
- nitratbelastete Gebiete nach § 7 AVV
- "betroffene Feldblockflächen" in nitratbelasteten/eutrophierten Gebieten
- Staats-, Landesgrenze

0 0,5 1 1,5 Kilometer

Blatt: W46	Erstellt: 11.11.2022
Maßstab: 1:25.000	
Landesamt für Natur, Umwelt und Verbraucherschutz	

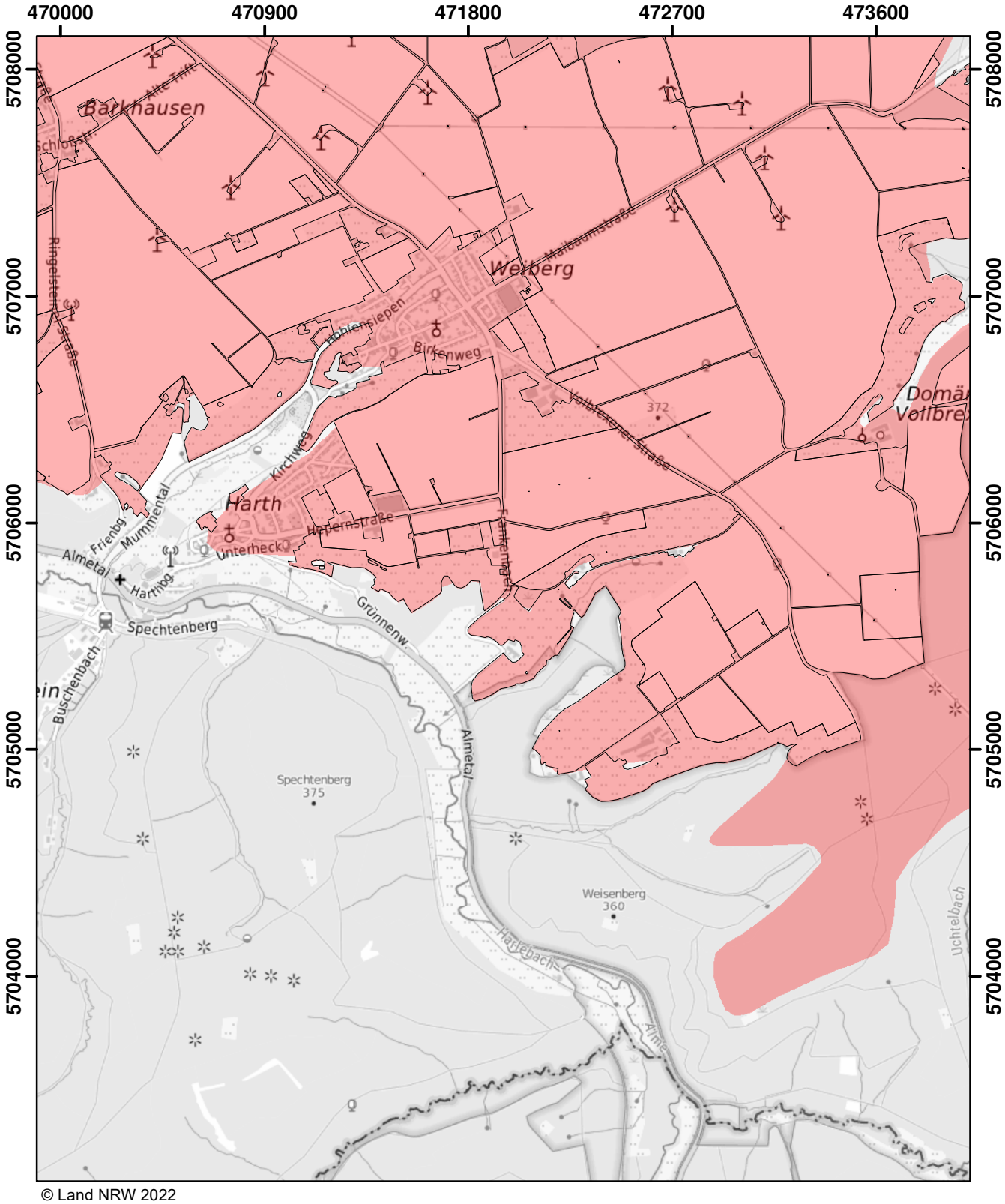

© Land NRW 2022

Mit Nitrat belastete Gebiete und eutrophierte Gebiete nach § 13a DüV, Stand Dezember 2022

- eutrophierte Gebiete nach § 13 AVV
- nitratbelastete Gebiete nach § 7 AVV
- "betroffene Feldblockflächen" in nitratbelasteten/eutrophierten Gebieten
- Staats-, Landesgrenze

Kilometer
0 0,5 1 1,5

Blatt: W47	Erstellt: 11.11.2022
Maßstab: 1:25.000	
Landesamt für Natur, Umwelt und Verbraucherschutz	

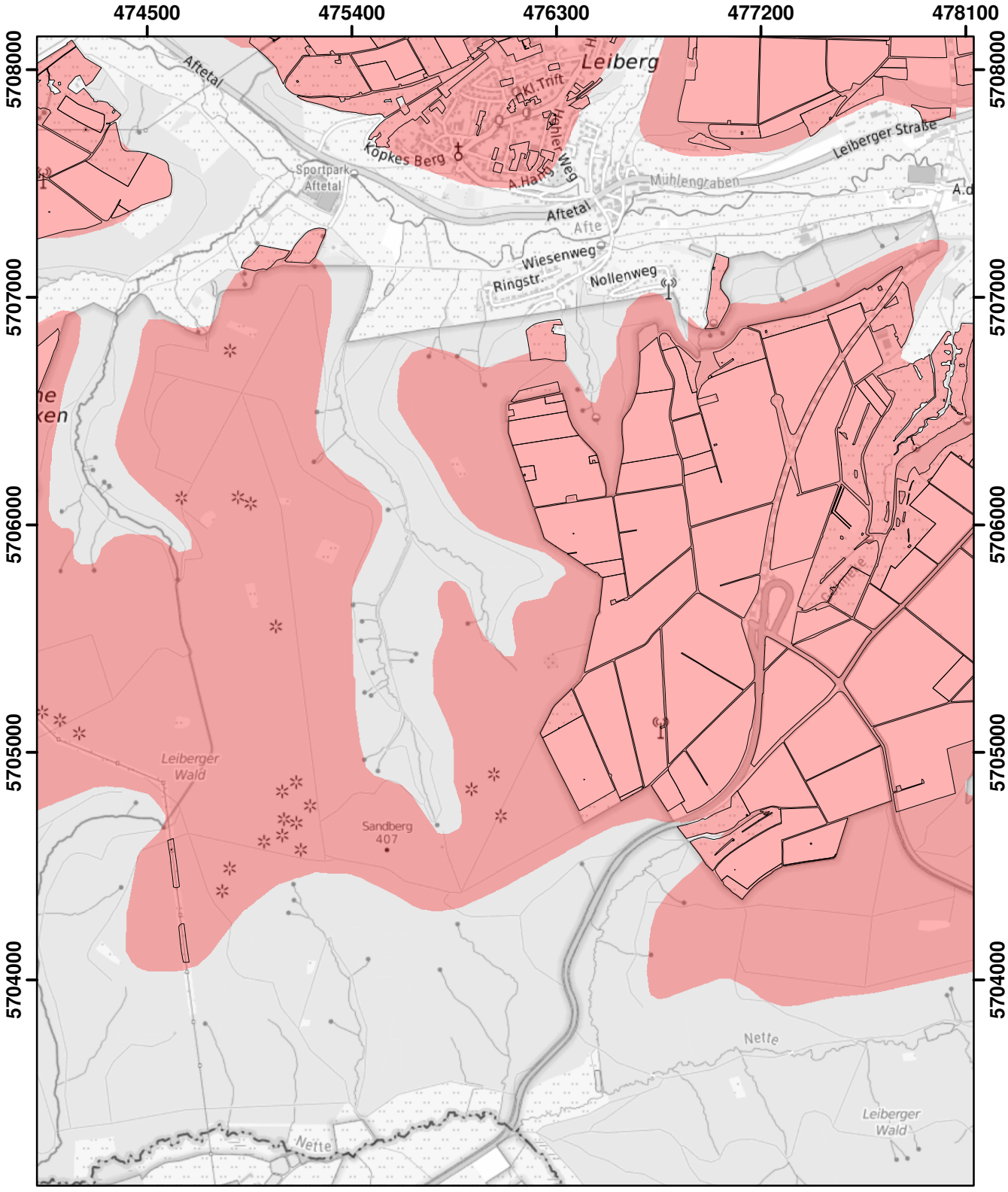

© Land NRW 2022

Mit Nitrat belastete Gebiete und eutrophierte Gebiete nach § 13a DüV, Stand Dezember 2022

- eutrophierte Gebiete nach § 13 AVV
- nitratbelastete Gebiete nach § 7 AVV
- "betroffene Feldblockflächen" in nitratbelasteten/eutrophierten Gebieten
- Staats-, Landesgrenze

0 0,5 1 1,5 Kilometer

Blatt: W48	Erstellt: 11.11.2022
Maßstab: 1:25.000	
Landesamt für Natur, Umwelt und Verbraucherschutz	

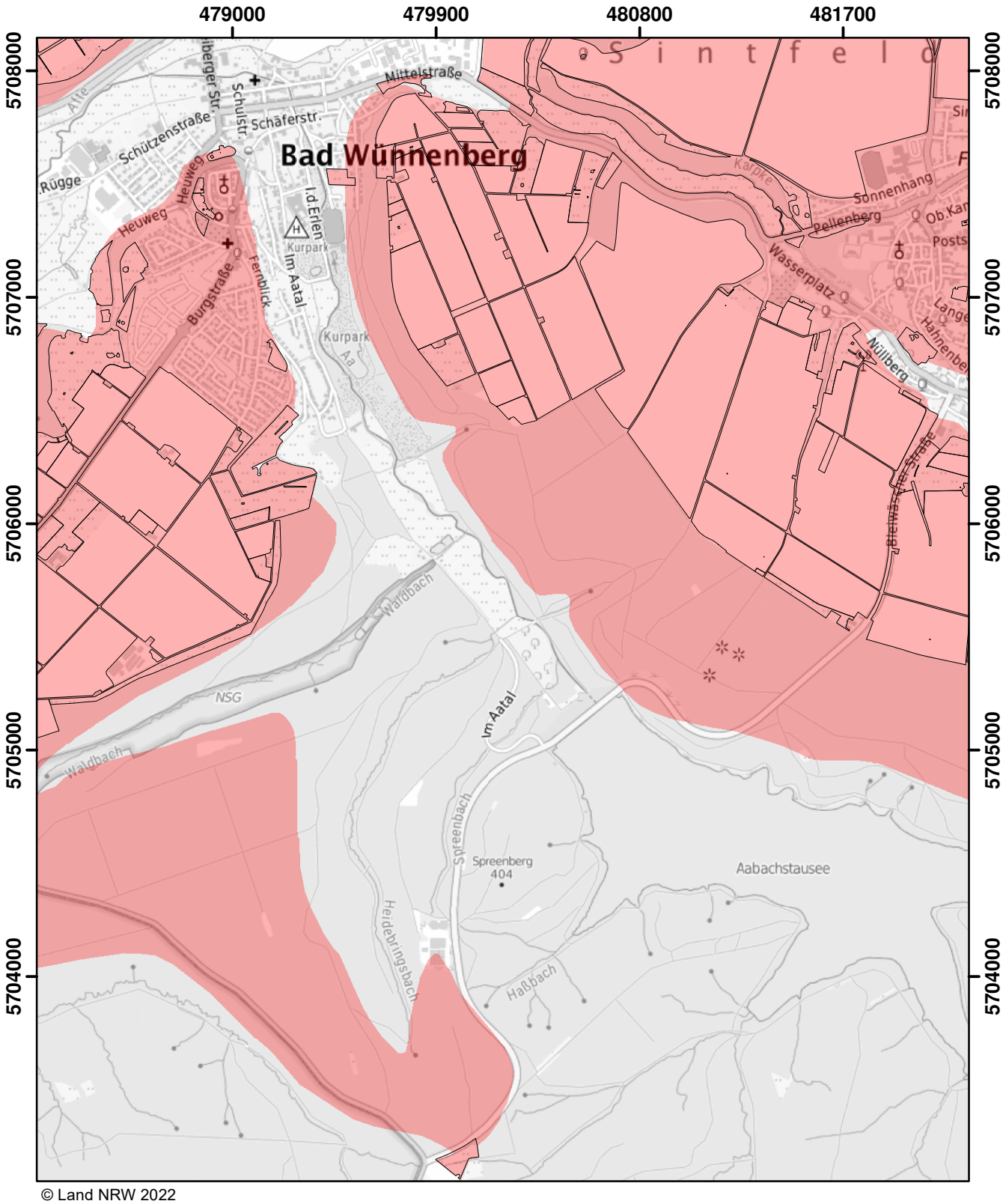

© Land NRW 2022

Mit Nitrat belastete Gebiete und eutrophierte Gebiete nach § 13a DüV, Stand Dezember 2022

- eutrophierte Gebiete nach § 13 AVV
- nitratbelastete Gebiete nach § 7 AVV
- "betroffene Feldblockflächen" in nitratbelasteten/eutrophierten Gebieten
- Staats-, Landesgrenze

0 0,5 1 1,5 Kilometer

Blatt: W49	Erstellt: 11.11.2022
Maßstab: 1:25.000	
Landesamt für Natur, Umwelt und Verbraucherschutz	

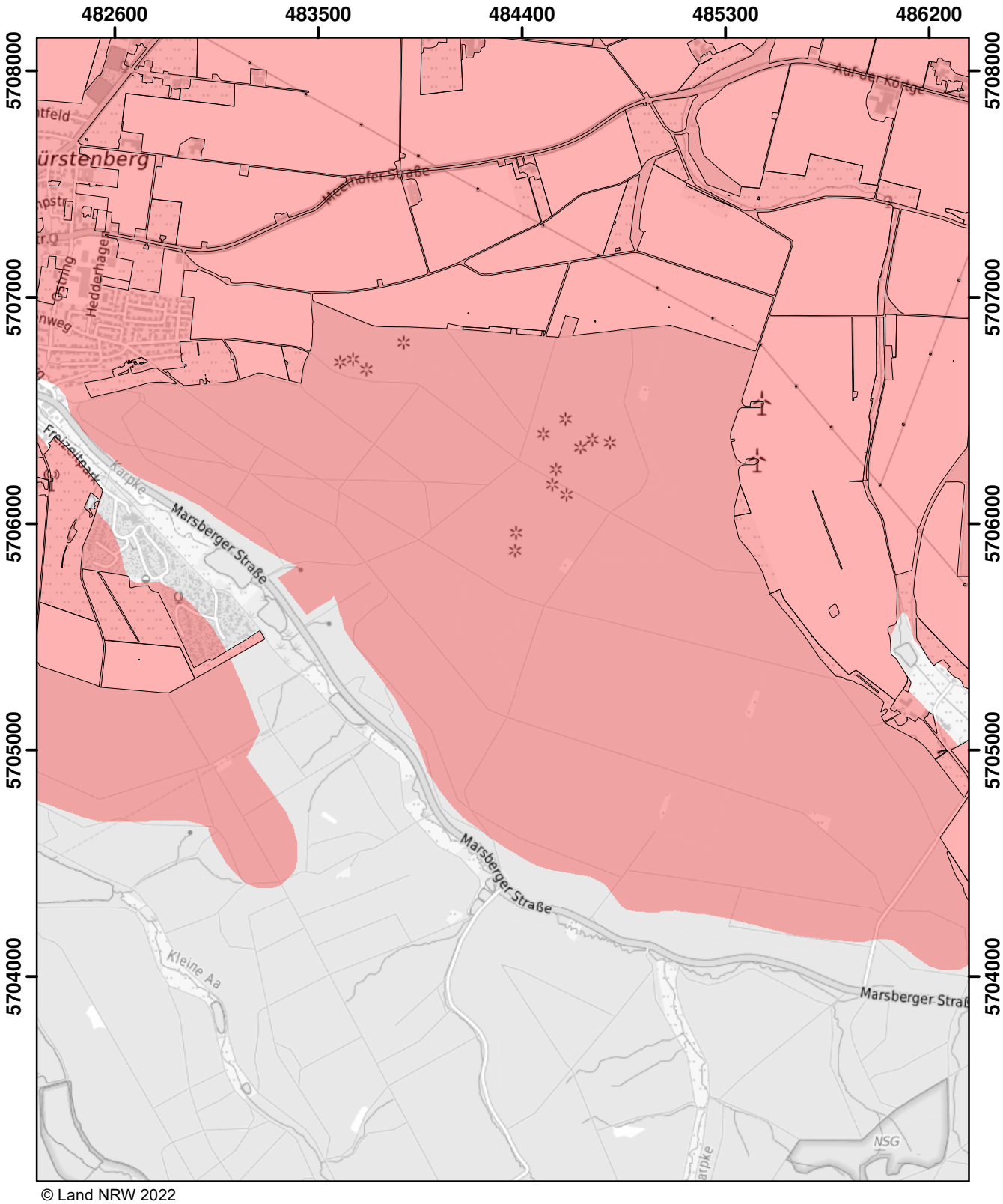

© Land NRW 2022

Mit Nitrat belastete Gebiete und eutrophierte Gebiete nach § 13a DüV, Stand Dezember 2022

- eutrophierte Gebiete nach § 13 AVV
- nitratbelastete Gebiete nach § 7 AVV
- "betroffene Feldblockflächen" in nitratbelasteten/eutrophierten Gebieten
- Staats-, Landesgrenze

0 0,5 1 1,5 Kilometer

Blatt: W50	Erstellt: 11.11.2022
Maßstab: 1:25.000	
Landesamt für Natur, Umwelt und Verbraucherschutz	

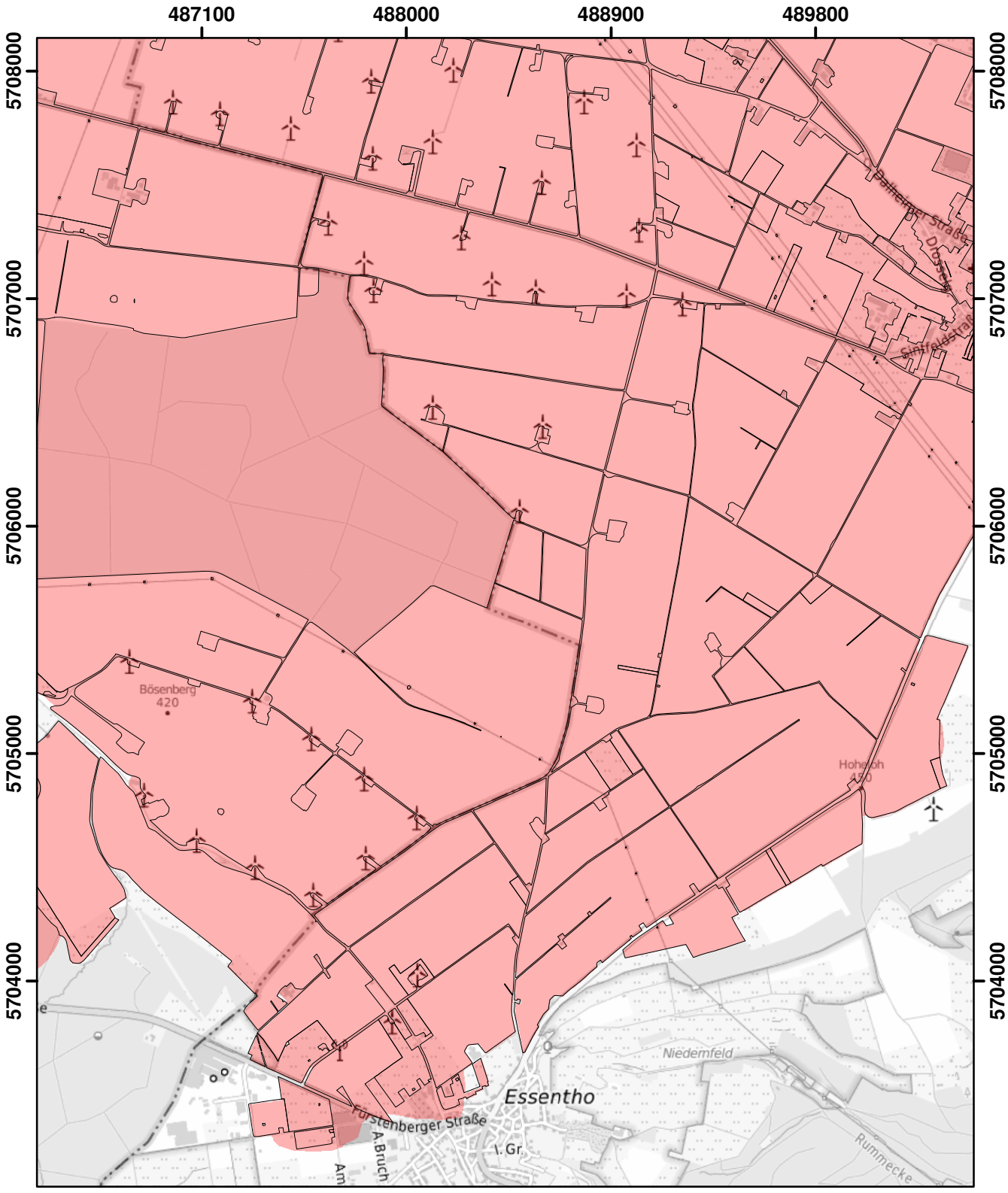

© Land NRW 2022

Mit Nitrat belastete Gebiete und eutrophierte Gebiete nach § 13a DüV, Stand Dezember 2022

- eutrophierte Gebiete nach § 13 AVV
- nitratbelastete Gebiete nach § 7 AVV
- "betroffene Feldblockflächen" in nitratbelasteten/eutrophierten Gebieten
- Staats-, Landesgrenze

0 0,5 1 1,5 Kilometer

Blatt: W51	Erstellt: 11.11.2022
Maßstab: 1:25.000	
Landesamt für Natur, Umwelt und Verbraucherschutz	

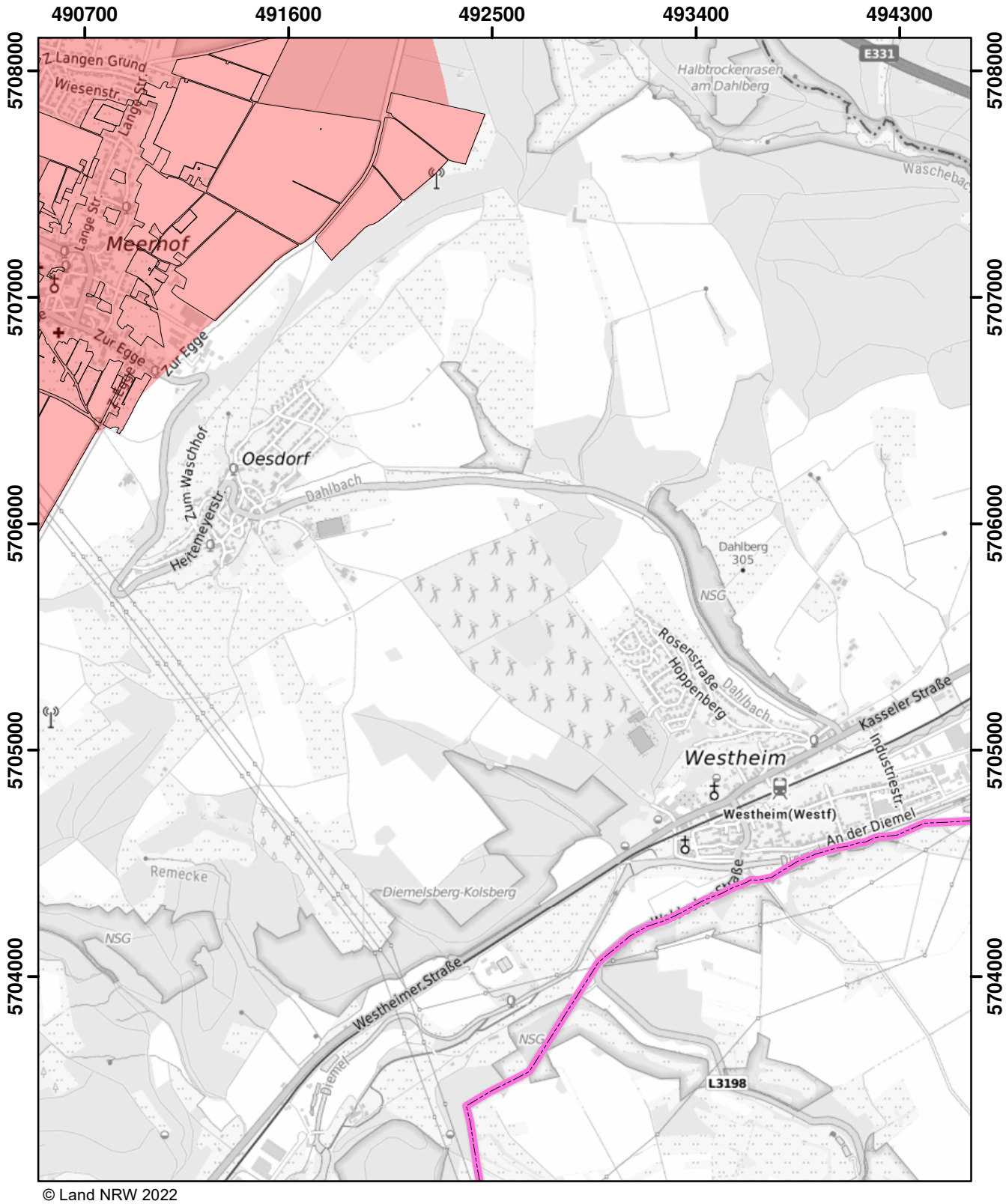

© Land NRW 2022

Mit Nitrat belastete Gebiete und eutrophierte Gebiete nach § 13a DüV, Stand Dezember 2022

- eutrophierte Gebiete nach § 13 AVV
- nitratbelastete Gebiete nach § 7 AVV
- "betroffene Feldblockflächen" in nitratbelasteten/eutrophierten Gebieten
- Staats-, Landesgrenze

Kilometer
0 0,5 1 1,5

Blatt: W52	Erstellt: 11.11.2022
Maßstab: 1:25.000	
Landesamt für Natur, Umwelt und Verbraucherschutz	

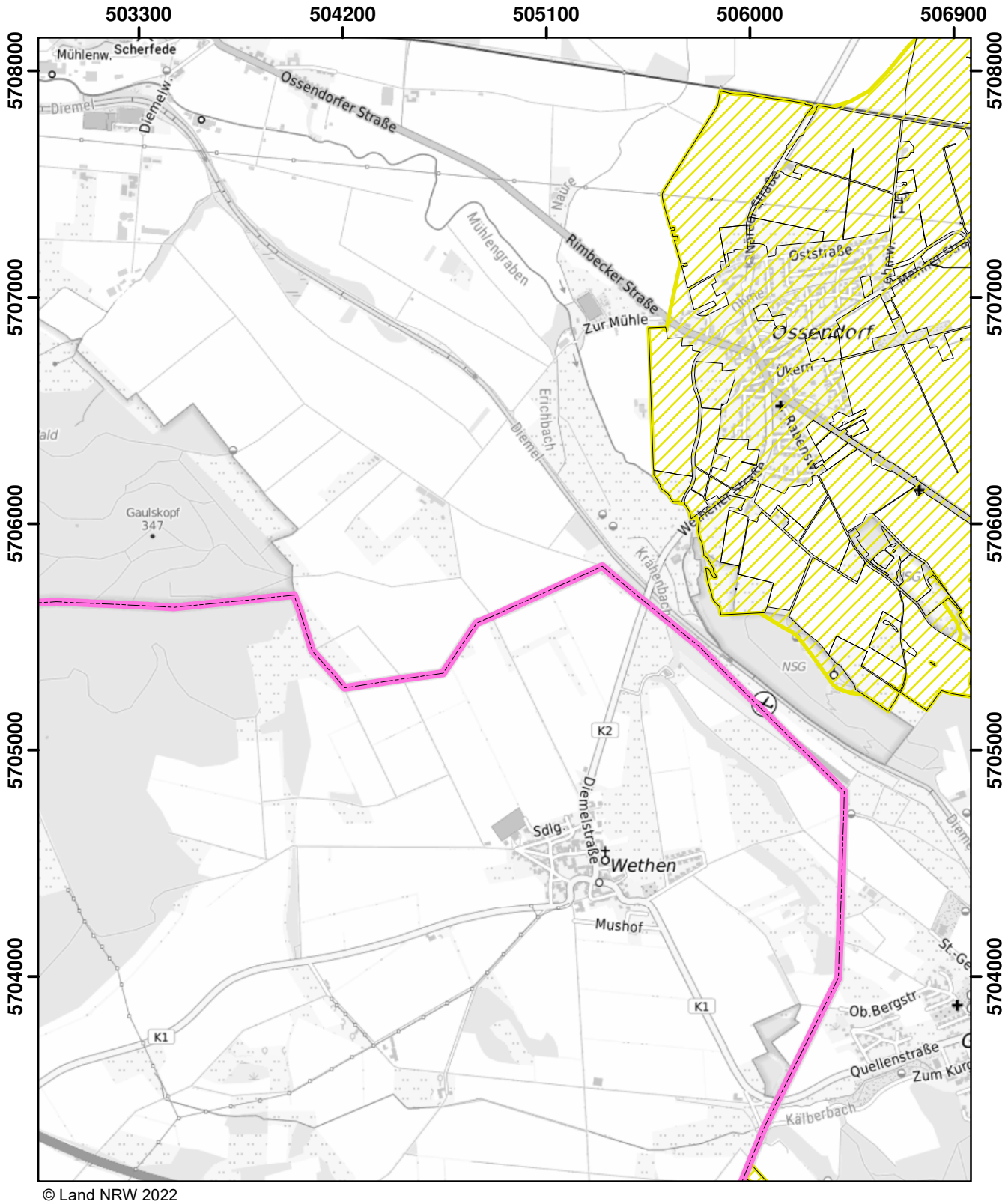

© Land NRW 2022

Mit Nitrat belastete Gebiete und eutrophierte Gebiete nach § 13a DüV, Stand Dezember 2022

- eutrophierte Gebiete nach § 13 AVV
- nitratbelastete Gebiete nach § 7 AVV
- "betroffene Feldblockflächen" in nitratbelasteten/eutrophierten Gebieten
- Staats-, Landesgrenze

0 0,5 1 1,5 Kilometer

Blatt: W55	Erstellt: 11.11.2022
Maßstab: 1:25.000	
Landesamt für Natur, Umwelt und Verbraucherschutz	

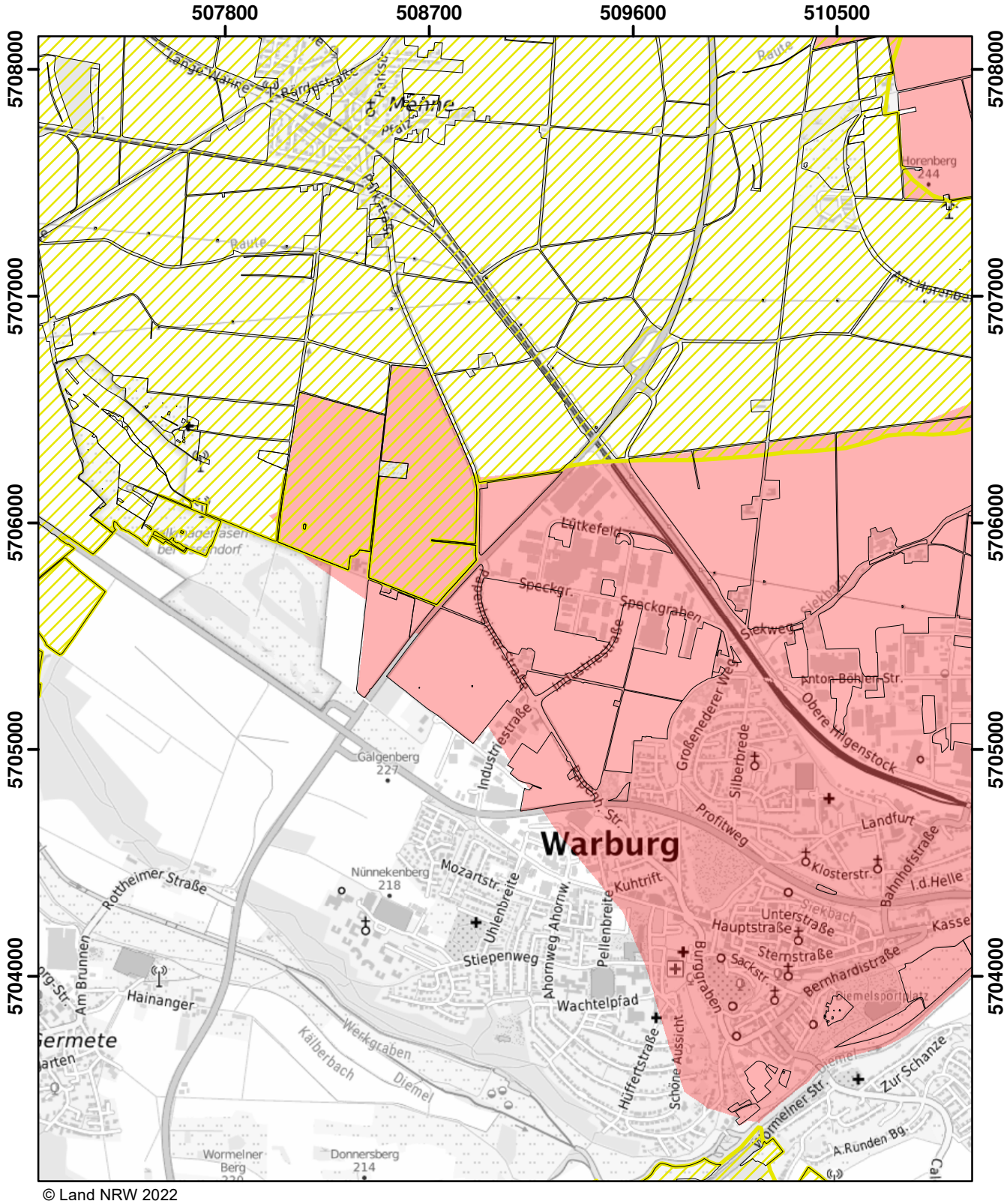

© Land NRW 2022

Mit Nitrat belastete Gebiete und eutrophierte Gebiete nach § 13a DüV, Stand Dezember 2022

- eutrophierte Gebiete nach § 13 AVV
- nitratbelastete Gebiete nach § 7 AVV
- "betroffene Feldblockflächen" in nitratbelasteten/eutrophierten Gebieten
- Staats-, Landesgrenze

0 0,5 1 1,5 Kilometer

Blatt: W56	Erstellt: 11.11.2022
Maßstab: 1:25.000	
Landesamt für Natur, Umwelt und Verbraucherschutz	

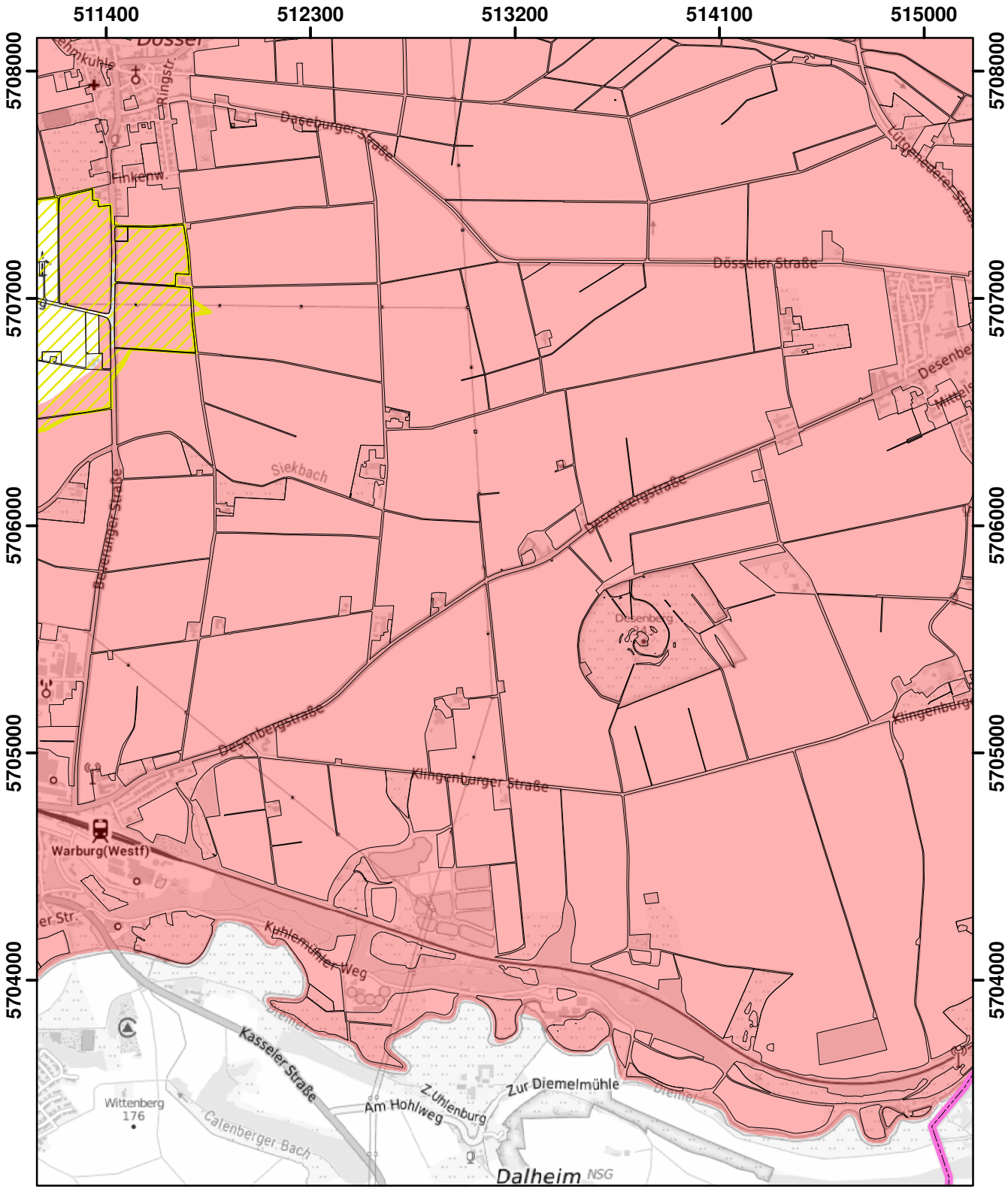

© Land NRW 2022

Mit Nitrat belastete Gebiete und eutrophierte Gebiete nach § 13a DüV, Stand Dezember 2022

- eutrophierte Gebiete nach § 13 AVV
- nitratbelastete Gebiete nach § 7 AVV
- "betroffene Feldblockflächen" in nitratbelasteten/eutrophierten Gebieten
- Staats-, Landesgrenze

Kilometer
0 0,5 1 1,5

Blatt: W57	Erstellt: 11.11.2022
Maßstab: 1:25.000	
Landesamt für Natur, Umwelt und Verbraucherschutz	

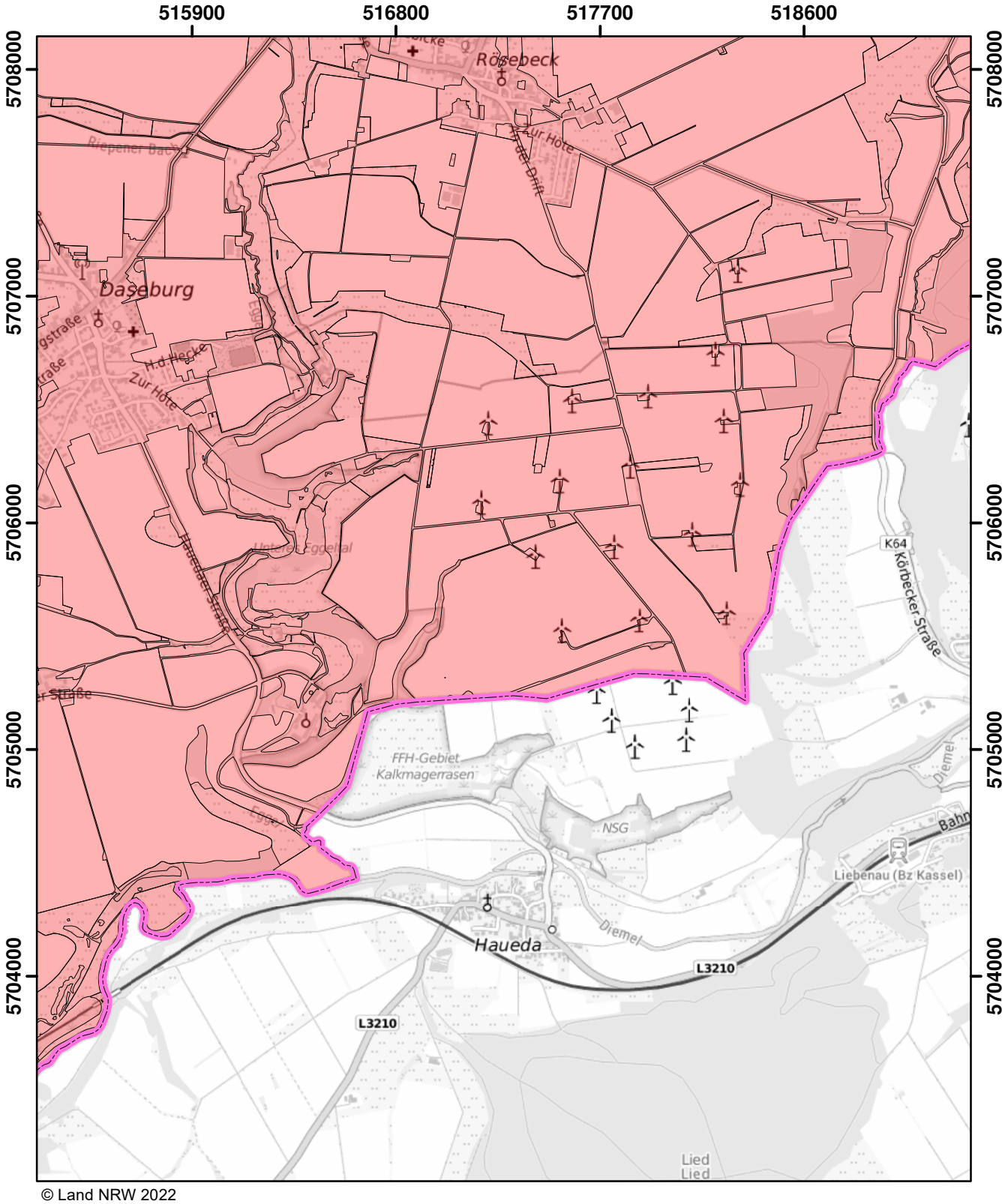

© Land NRW 2022

Mit Nitrat belastete Gebiete und eutrophierte Gebiete nach § 13a DüV, Stand Dezember 2022

- eutrophierte Gebiete nach § 13 AVV
- nitratbelastete Gebiete nach § 7 AVV
- "betroffene Feldblockflächen" in nitratbelasteten/eutrophierten Gebieten
- Staats-, Landesgrenze

0 0,5 1 1,5 Kilometer

Blatt: W58	Erstellt: 11.11.2022
Maßstab: 1:25.000	
Landesamt für Natur, Umwelt und Verbraucherschutz	

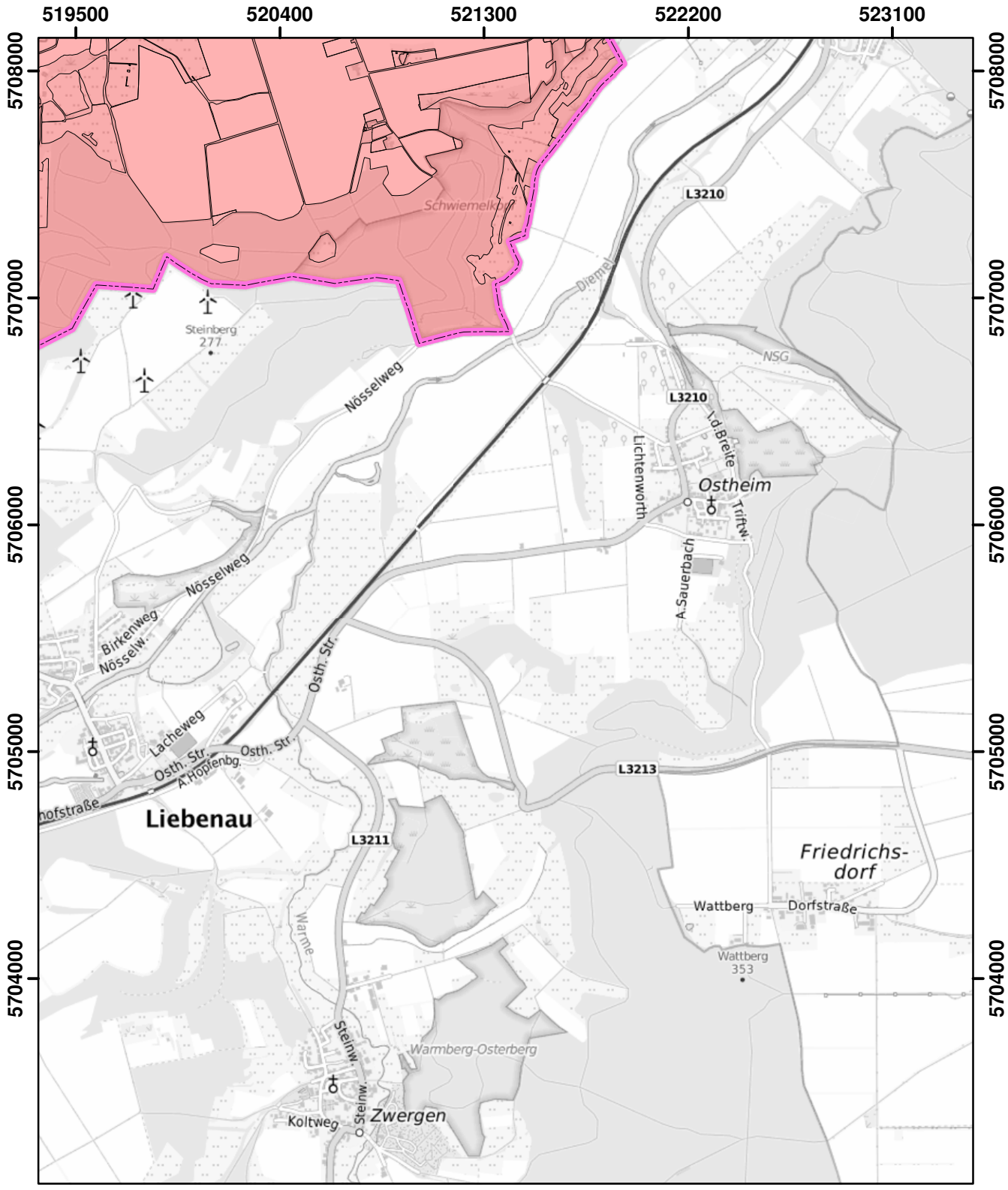

© Land NRW 2022

Mit Nitrat belastete Gebiete und eutrophierte Gebiete nach § 13a DüV, Stand Dezember 2022

- eutrophierte Gebiete nach § 13 AVV
- nitratbelastete Gebiete nach § 7 AVV
- "betroffene Feldblockflächen" in nitratbelasteten/eutrophierten Gebieten
- Staats-, Landesgrenze

Kilometer
0 0,5 1 1,5

Blatt: W59	Erstellt: 11.11.2022
Maßstab: 1:25.000	
Landesamt für Natur, Umwelt und Verbraucherschutz	

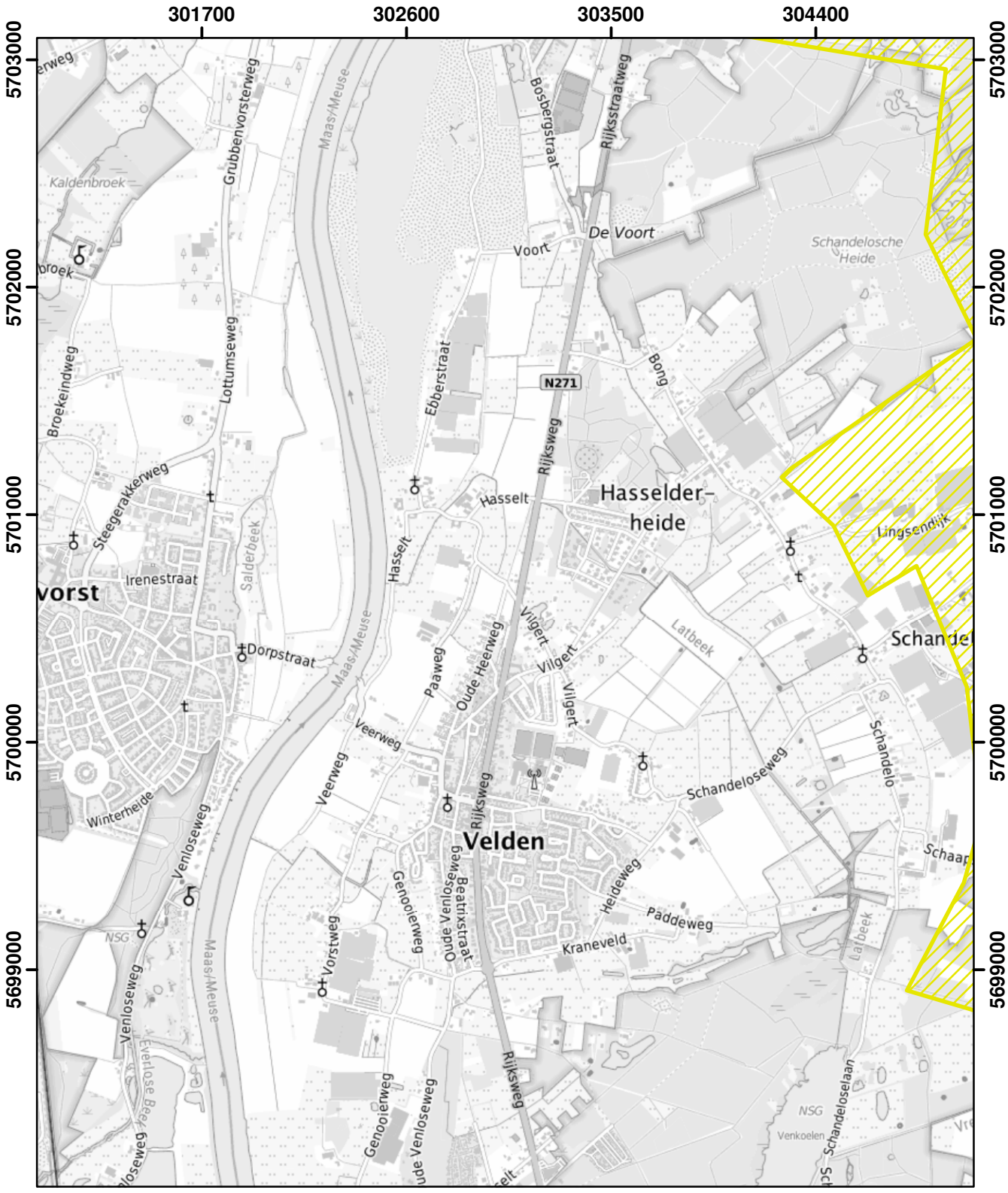

© Land NRW 2022

Mit Nitrat belastete Gebiete und eutrophierte Gebiete nach § 13a DüV, Stand Dezember 2022

- eutrophierte Gebiete nach § 13 AVV
- nitratbelastete Gebiete nach § 7 AVV
- "betroffene Feldblockflächen" in nitratbelasteten/eutrophierten Gebieten
- Staats-, Landesgrenze

0 0,5 1 1,5 Kilometer

Blatt: X6	Erstellt: 11.11.2022
Maßstab: 1:25.000	
Landesamt für Natur, Umwelt und Verbraucherschutz	

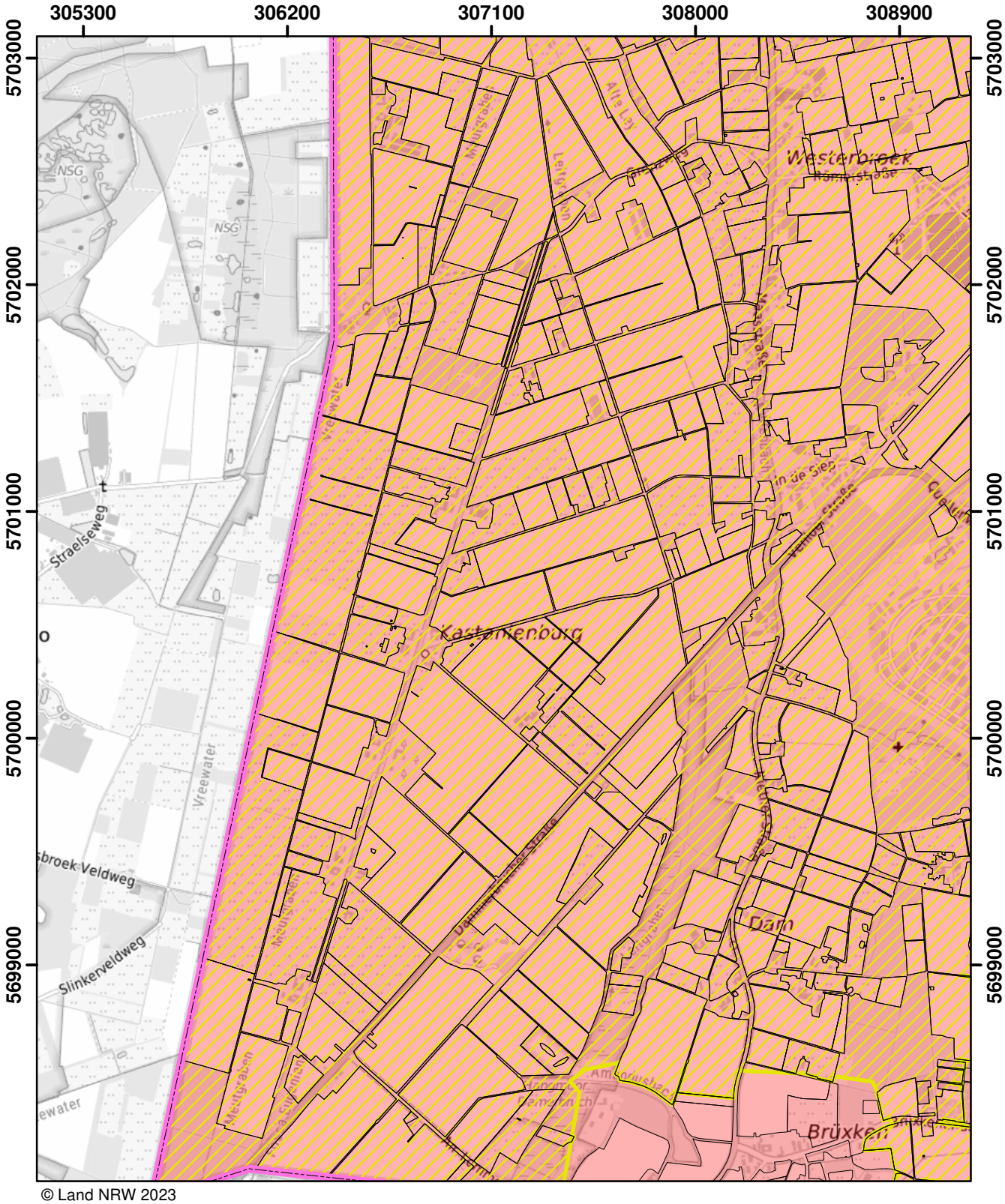

© Land NRW 2023

Mit Nitrat belastete Gebiete und eutrophierte Gebiete nach § 13a DüV, Stand Januar 2025

- eutrophierte Gebiete nach § 13 AVV GeA
- mit Nitrat belastete Gebiete nach § 7 AVV GeA
- "betroffene Feldblockflächen" in nitratbelasteten/eutrophierten Gebieten
- Staats-, Landesgrenze

0 0,5 1 1,5 Kilometer

Blatt: X7	Erstellt: 14.11.2024
Maßstab: 1:25.000	
Landesamt für Natur, Umwelt und Verbraucherschutz	

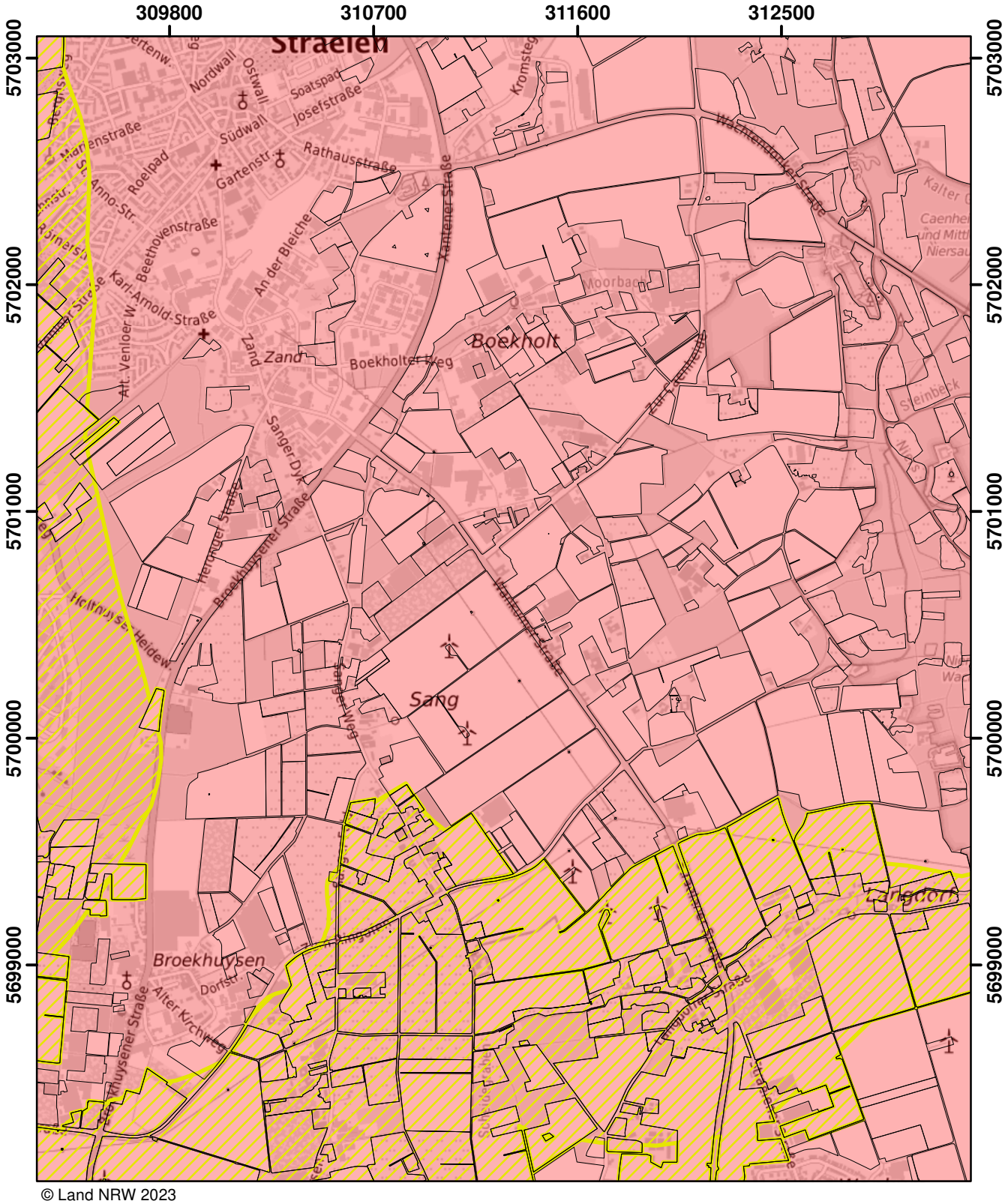

© Land NRW 2023

Mit Nitrat belastete Gebiete und eutrophierte Gebiete nach § 13a DüV, Stand Januar 2025

- eutrophierte Gebiete nach § 13 AVV GeA
- mit Nitrat belastete Gebiete nach § 7 AVV GeA
- "betroffene Feldblockflächen" in nitratbelasteten/eutrophierten Gebieten
- Staats-, Landesgrenze

0 0,5 1 1,5 Kilometer

Blatt: X8	Erstellt: 14.11.2024
Maßstab: 1:25.000	
Landesamt für Natur, Umwelt und Verbraucherschutz	

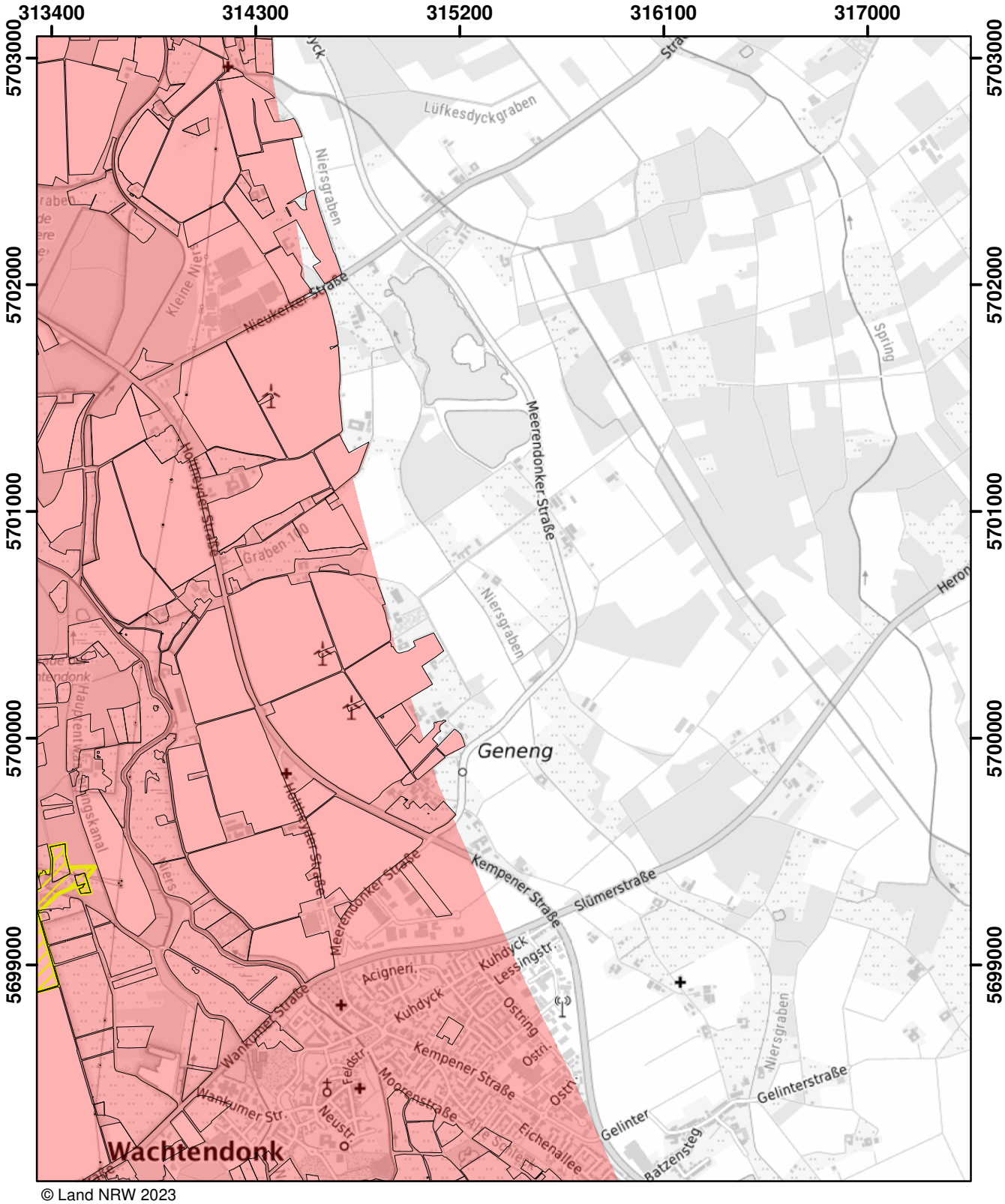

© Land NRW 2023

Mit Nitrat belastete Gebiete und eutrophierte Gebiete nach § 13a DüV, Stand Januar 2025

- eutrophierte Gebiete nach § 13 AVV GeA
- mit Nitrat belastete Gebiete nach § 7 AVV GeA
- "betroffene Feldblockflächen" in nitratbelasteten/eutrophierten Gebieten
- Staats-, Landesgrenze

0 0,5 1 1,5 Kilometer

Blatt: X9	Erstellt: 14.11.2024
Maßstab: 1:25.000	
Landesamt für Natur, Umwelt und Verbraucherschutz	

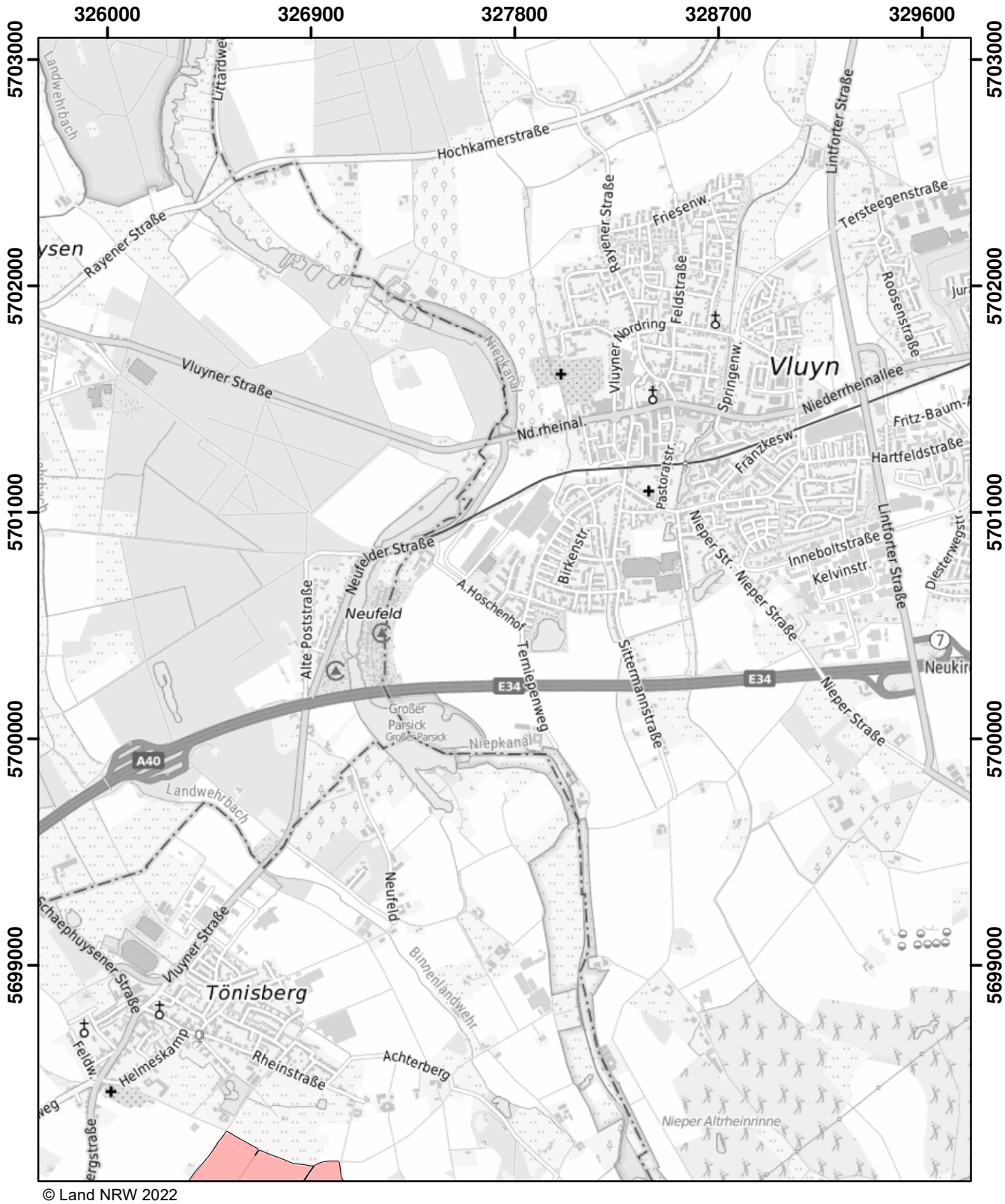

© Land NRW 2022

Mit Nitrat belastete Gebiete und eutrophierte Gebiete nach § 13a DüV, Stand Dezember 2022

- eutrophierte Gebiete nach § 13 AVV
- nitratbelastete Gebiete nach § 7 AVV
- "betroffene Feldblockflächen" in nitratbelasteten/eutrophierten Gebieten
- Staats-, Landesgrenze

Kilometer
0 0,5 1 1,5

Blatt: X12	Erstellt: 11.11.2022
Maßstab: 1:25.000	
Landesamt für Natur, Umwelt und Verbraucherschutz	

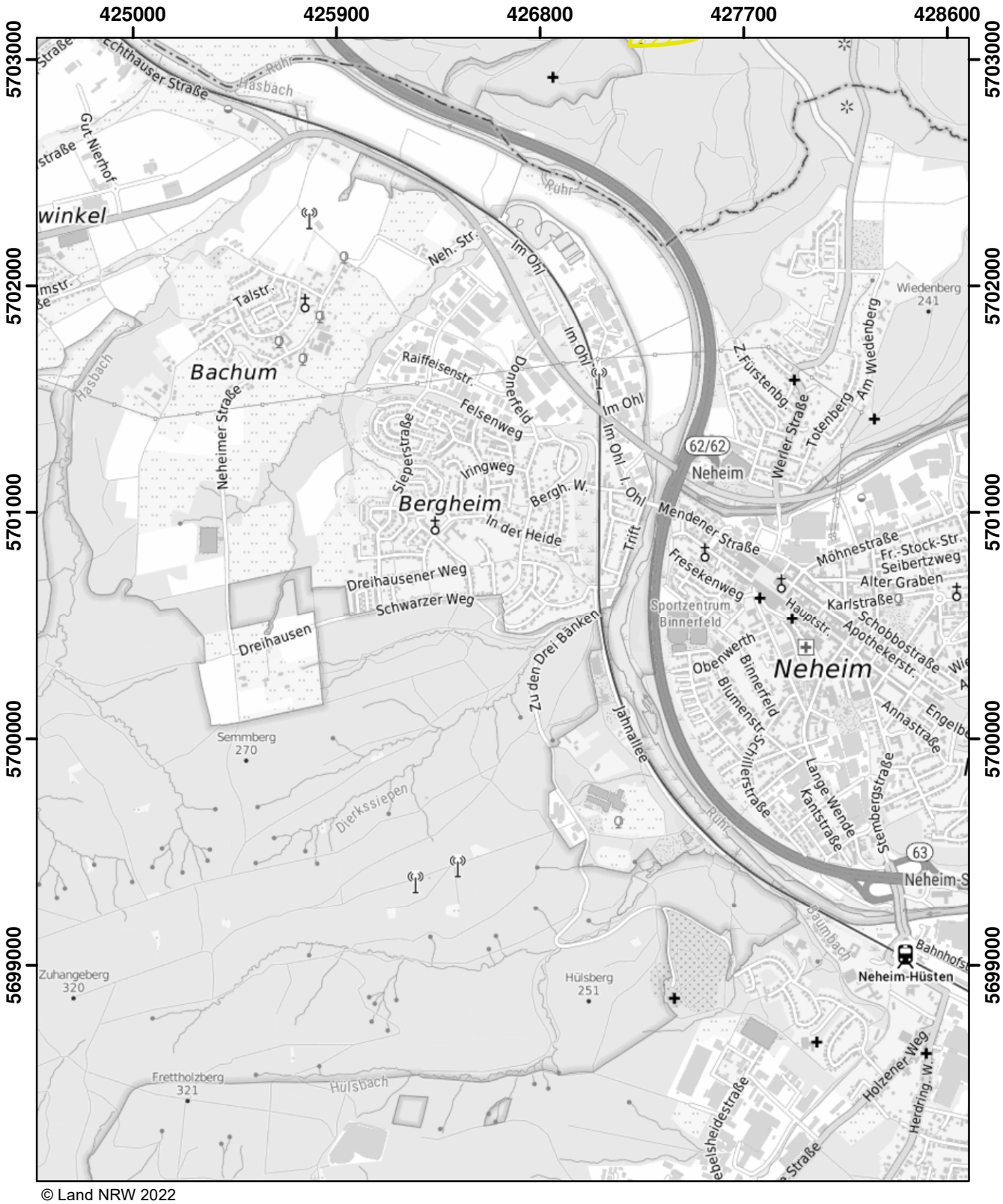

© Land NRW 2022

Mit Nitrat belastete Gebiete und eutrophierte Gebiete nach § 13a DüV, Stand Dezember 2022

- eutrophierte Gebiete nach § 13 AVV
- nitratbelastete Gebiete nach § 7 AVV
- "betroffene Feldblockflächen" in nitratbelasteten/eutrophierten Gebieten
- Staats-, Landesgrenze

0 — 0,5 — 1 — 1,5 Kilometer

Blatt: X36	Erstellt: 11.11.2022
Maßstab: 1:25.000	
Landesamt für Natur, Umwelt und Verbraucherschutz	

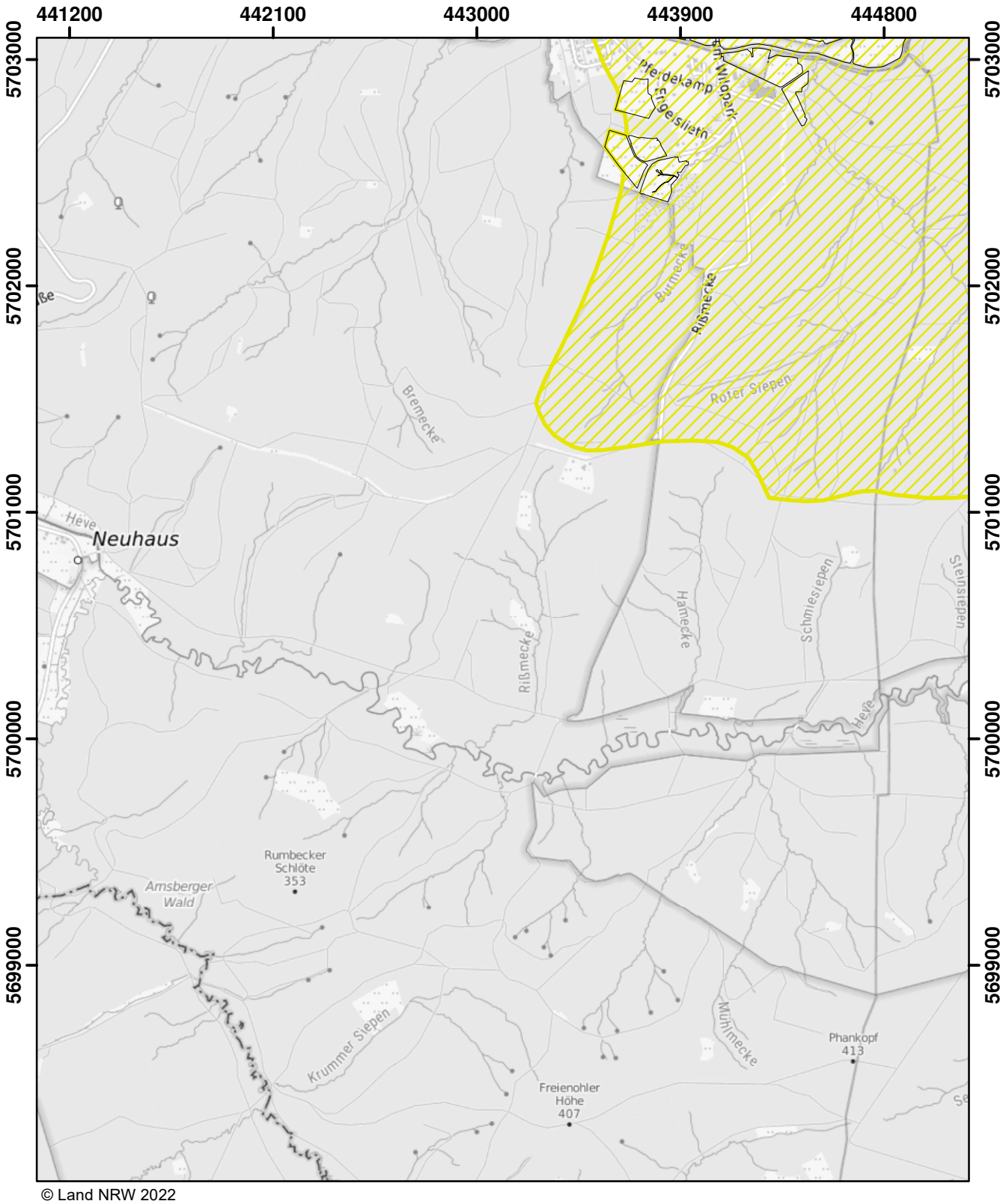

© Land NRW 2022

Mit Nitrat belastete Gebiete und eutrophierte Gebiete nach § 13a DüV, Stand Dezember 2022

- eutrophierte Gebiete nach § 13 AVV
- nitratbelastete Gebiete nach § 7 AVV
- "betroffene Feldblockflächen" in nitratbelasteten/eutrophierten Gebieten
- Staats-, Landesgrenze

0 — 0,5 — 1 — 1,5 Kilometer

Blatt: X40	Erstellt: 11.11.2022
Maßstab: 1:25.000	
Landesamt für Natur, Umwelt und Verbraucherschutz	

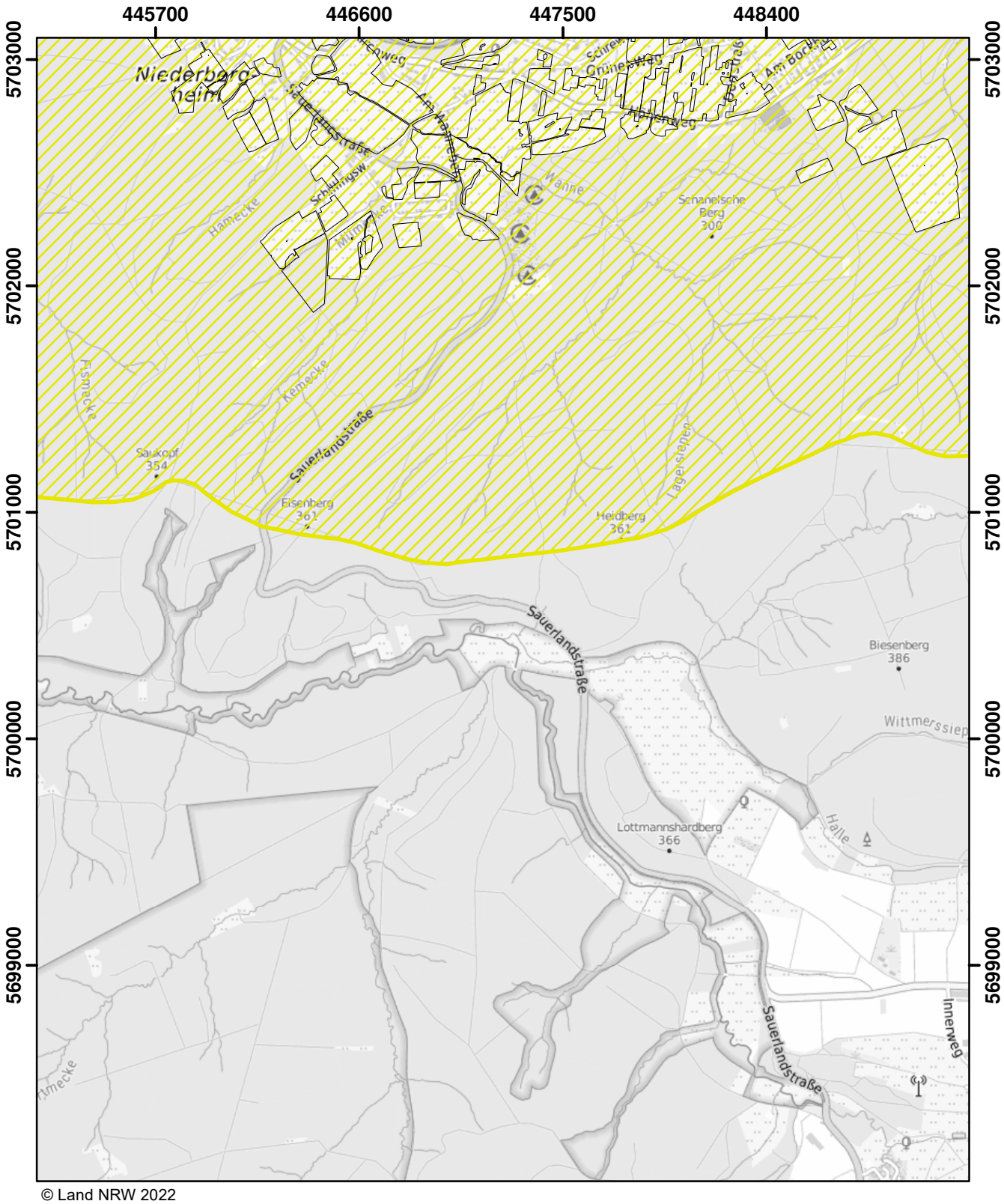

© Land NRW 2022

Mit Nitrat belastete Gebiete und eutrophierte Gebiete nach § 13a DüV, Stand Dezember 2022

- eutrophierte Gebiete nach § 13 AVV
- nitratbelastete Gebiete nach § 7 AVV
- "betroffene Feldblockflächen" in nitratbelasteten/eutrophierten Gebieten
- Staats-, Landesgrenze

0 0,5 1 1,5 Kilometer

Blatt: X41	Erstellt: 11.11.2022
Maßstab: 1:25.000	
Landesamt für Natur, Umwelt und Verbraucherschutz	

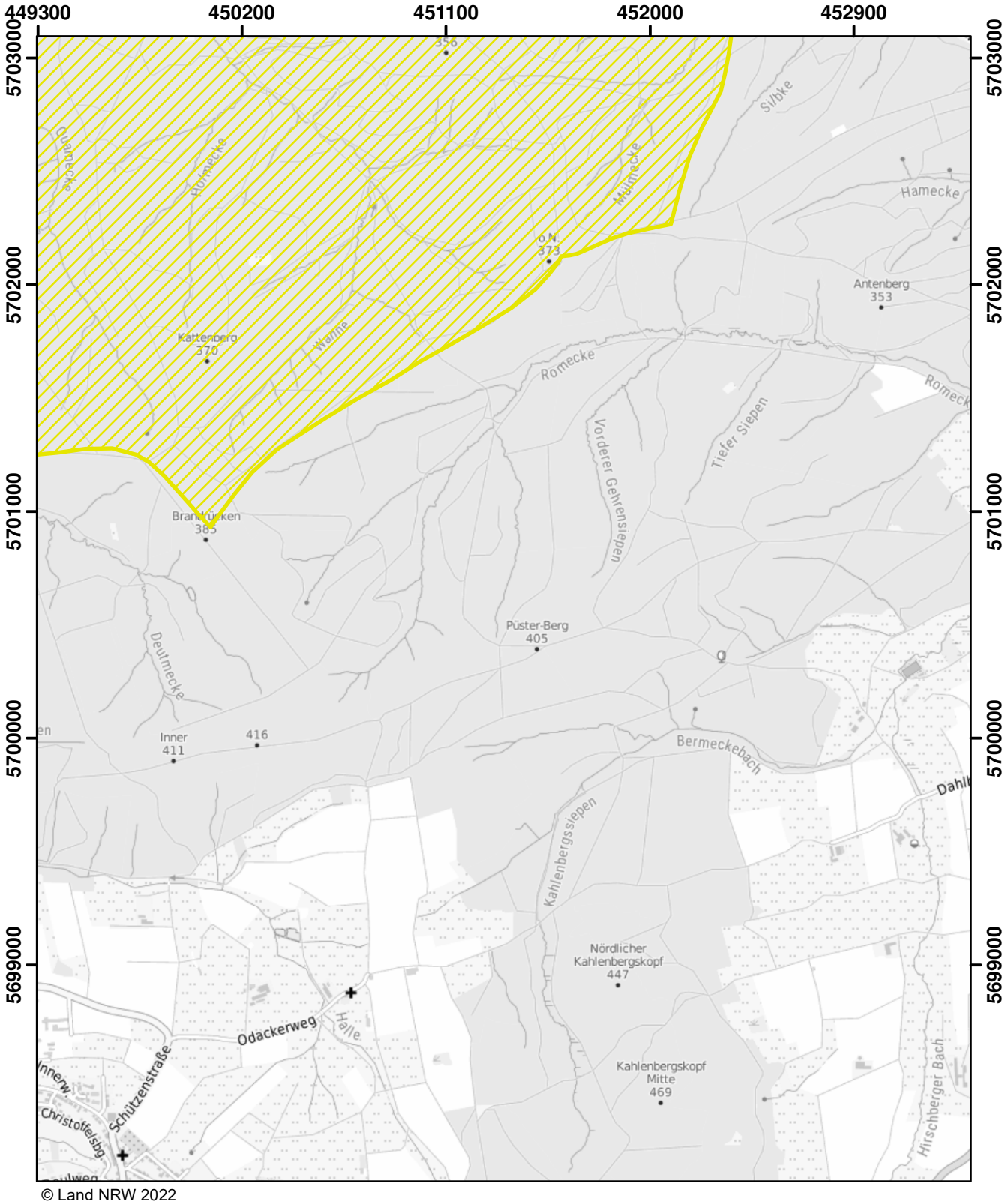

© Land NRW 2022

Mit Nitrat belastete Gebiete und eutrophierte Gebiete nach § 13a DüV, Stand Dezember 2022

- eutrophierte Gebiete nach § 13 AVV
- nitratbelastete Gebiete nach § 7 AVV
- "betroffene Feldblockflächen" in nitratbelasteten/eutrophierten Gebieten
- Staats-, Landesgrenze

0 0,5 1 1,5 Kilometer

Blatt: X42	Erstellt: 11.11.2022
Maßstab: 1:25.000	
Landesamt für Natur, Umwelt und Verbraucherschutz	

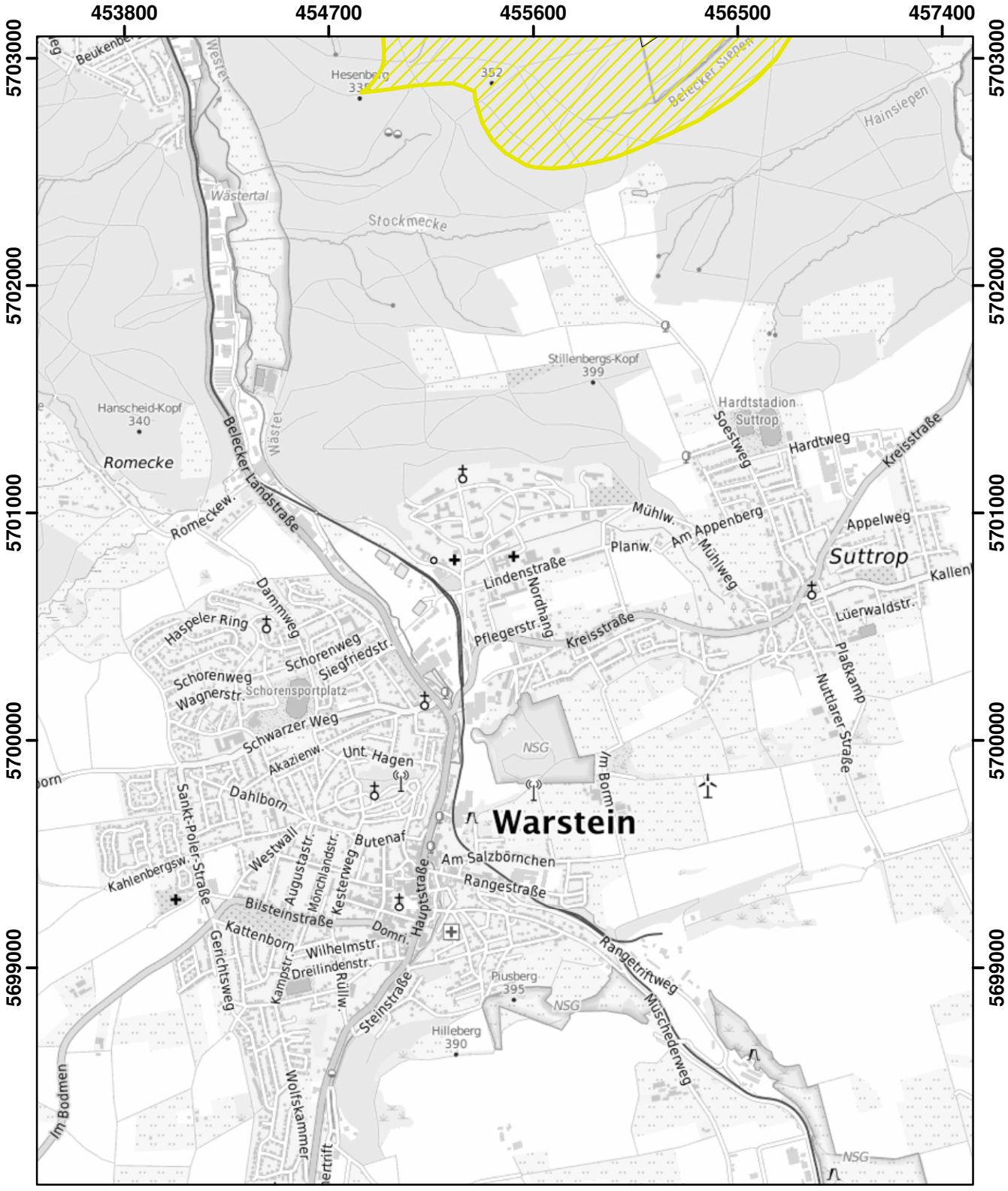

© Land NRW 2022

Mit Nitrat belastete Gebiete und eutrophierte Gebiete nach § 13a DüV, Stand Dezember 2022

- eutrophierte Gebiete nach § 13 AVV
- nitratbelastete Gebiete nach § 7 AVV
- "betroffene Feldblockflächen" in nitratbelasteten/eutrophierten Gebieten
- Staats-, Landesgrenze

0 — 0,5 — 1 — 1,5 Kilometer

Blatt: X43	Erstellt: 11.11.2022
Maßstab: 1:25.000	
Landesamt für Natur, Umwelt und Verbraucherschutz	

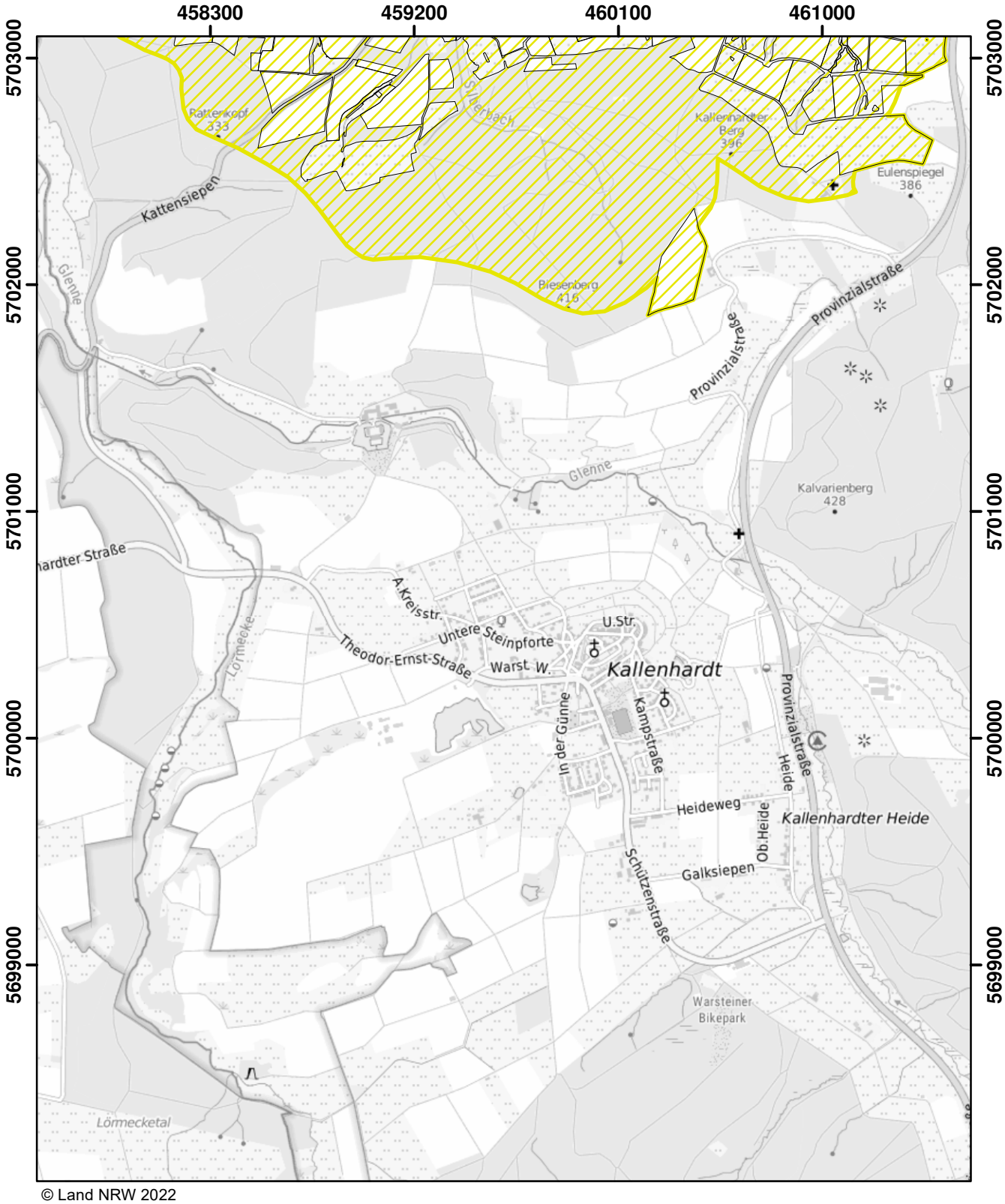

© Land NRW 2022

Mit Nitrat belastete Gebiete und eutrophierte Gebiete nach § 13a DüV, Stand Dezember 2022

- eutrophierte Gebiete nach § 13 AVV
- nitratbelastete Gebiete nach § 7 AVV
- "betroffene Feldblockflächen" in nitratbelasteten/eutrophierten Gebieten
- Staats-, Landesgrenze

Kilometer
0 0,5 1 1,5

Blatt: X44	Erstellt: 11.11.2022
Maßstab: 1:25.000	
Landesamt für Natur, Umwelt und Verbraucherschutz	

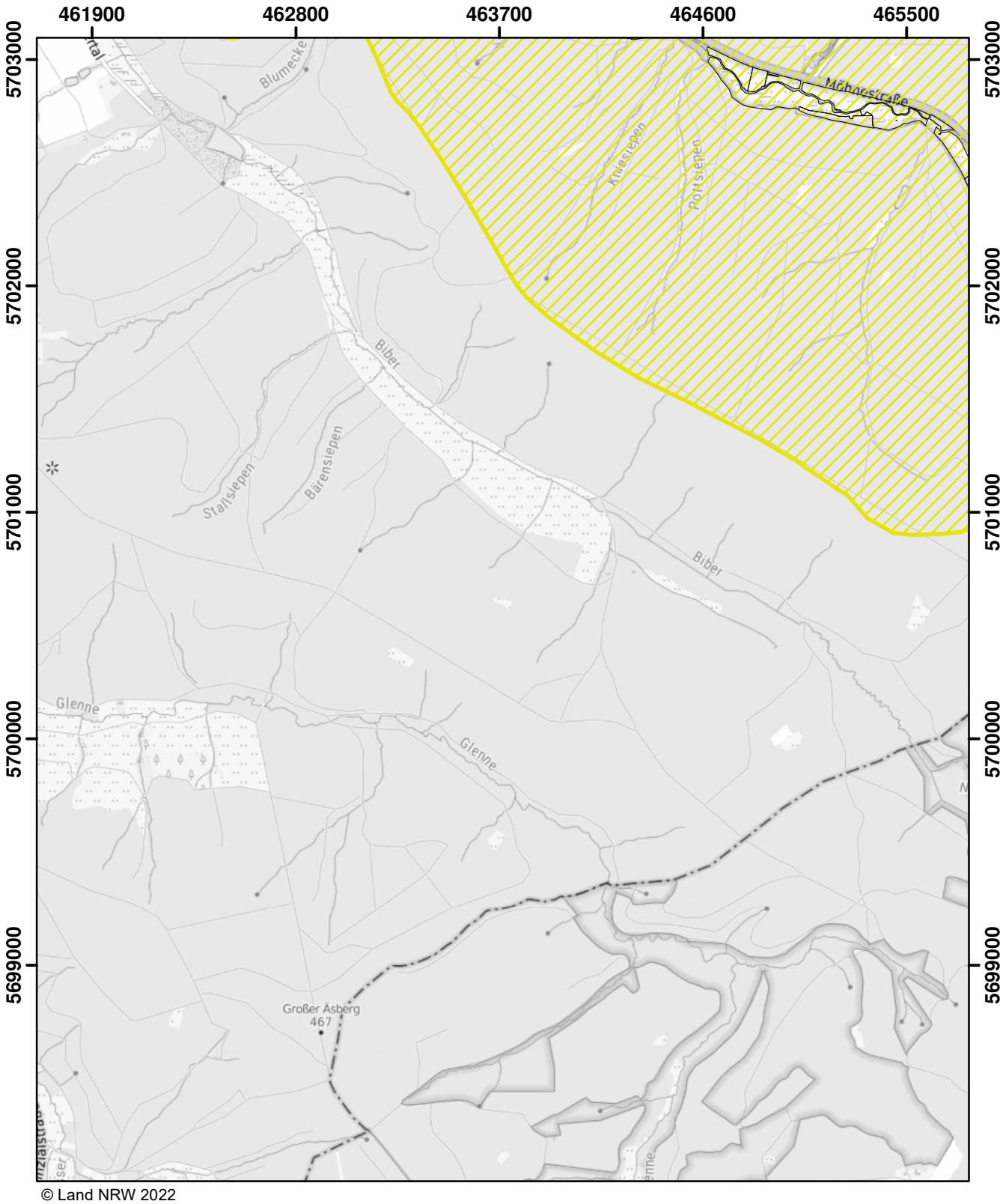

© Land NRW 2022

Mit Nitrat belastete Gebiete und eutrophierte Gebiete nach § 13a DüV, Stand Dezember 2022

- eutrophierte Gebiete nach § 13 AVV
- nitratbelastete Gebiete nach § 7 AVV
- "betroffene Feldblockflächen" in nitratbelasteten/eutrophierten Gebieten
- Staats-, Landesgrenze

0 0,5 1 1,5 Kilometer

Blatt: X45	Erstellt: 11.11.2022
Maßstab: 1:25.000	
Landesamt für Natur, Umwelt und Verbraucherschutz	

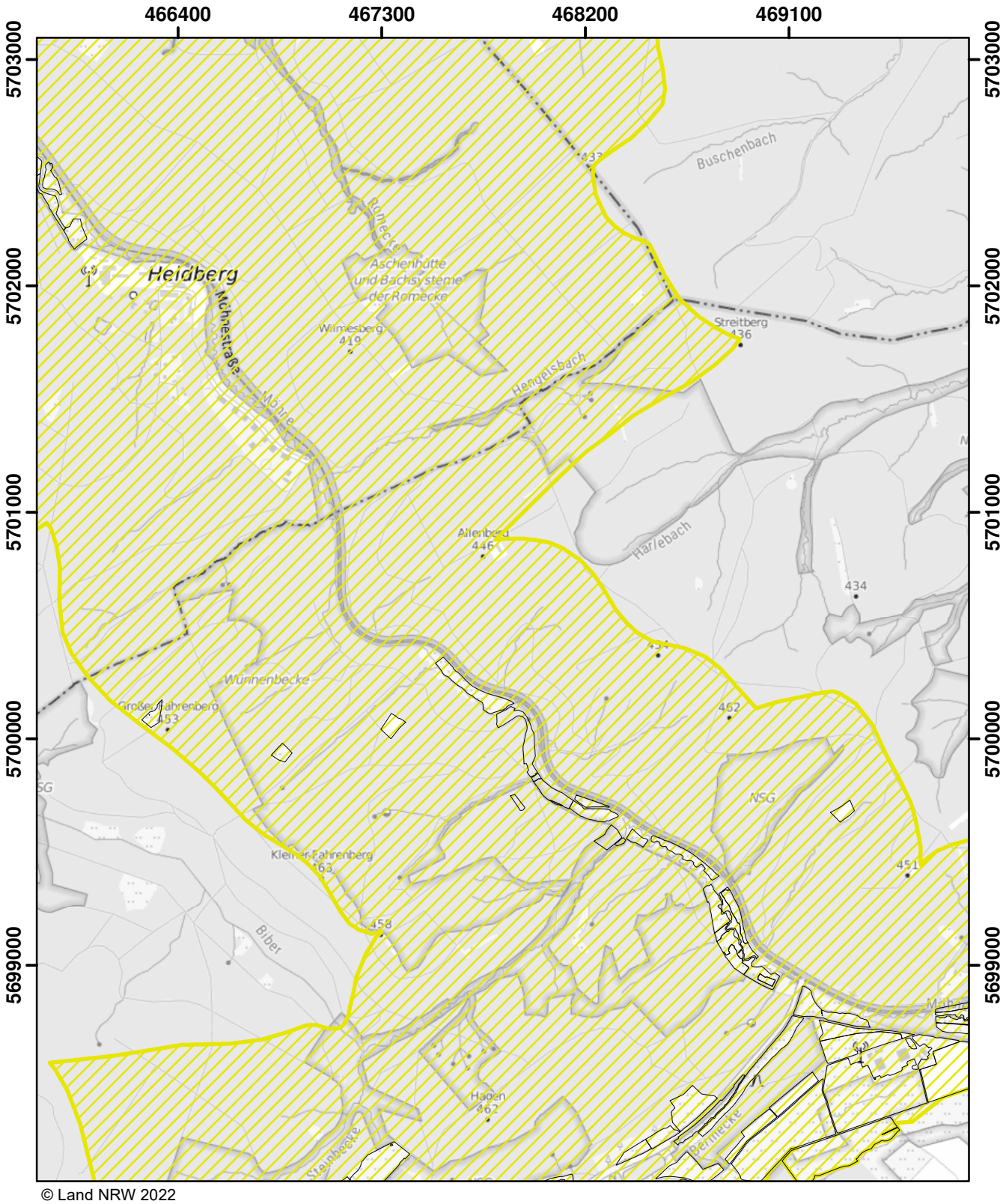

© Land NRW 2022

Mit Nitrat belastete Gebiete und eutrophierte Gebiete nach § 13a DüV, Stand Dezember 2022

- eutrophierte Gebiete nach § 13 AVV
- nitratbelastete Gebiete nach § 7 AVV
- "betroffene Feldblockflächen" in nitratbelasteten/eutrophierten Gebieten
- Staats-, Landesgrenze

0 0,5 1 1,5 Kilometer

Blatt: X46	Erstellt: 11.11.2022
Maßstab: 1:25.000	
Landesamt für Natur, Umwelt und Verbraucherschutz	

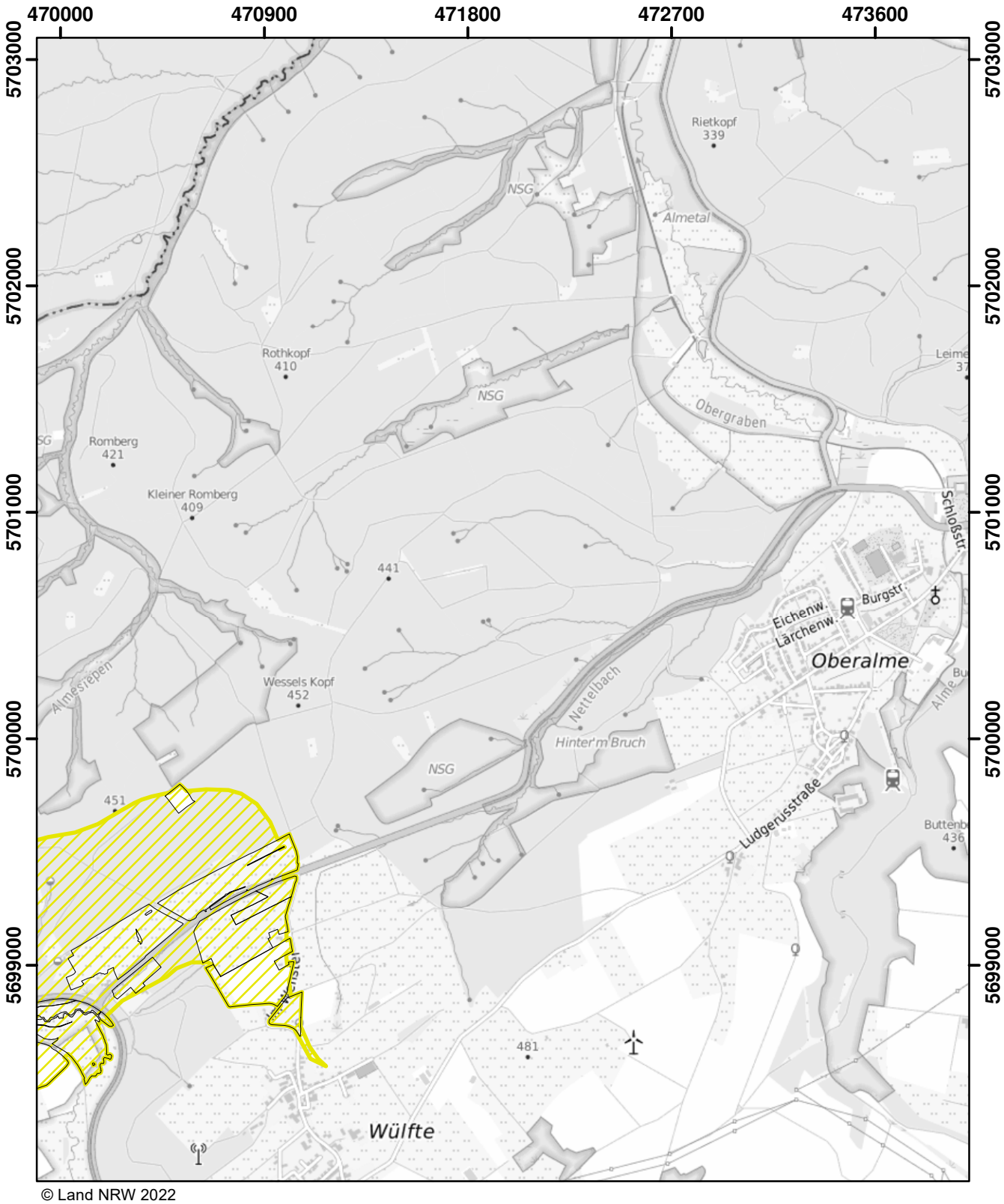

Mit Nitrat belastete Gebiete und eutrophierte Gebiete nach § 13a DüV, Stand Dezember 2022

- eutrophierte Gebiete nach § 13 AVV
- nitratbelastete Gebiete nach § 7 AVV
- "betroffene Feldblockflächen" in nitratbelasteten/eutrophierten Gebieten
- Staats-, Landesgrenze

Kilometer
0 0,5 1 1,5

Blatt: X47	Erstellt: 11.11.2022
Maßstab: 1:25.000	
Landesamt für Natur, Umwelt und Verbraucherschutz	

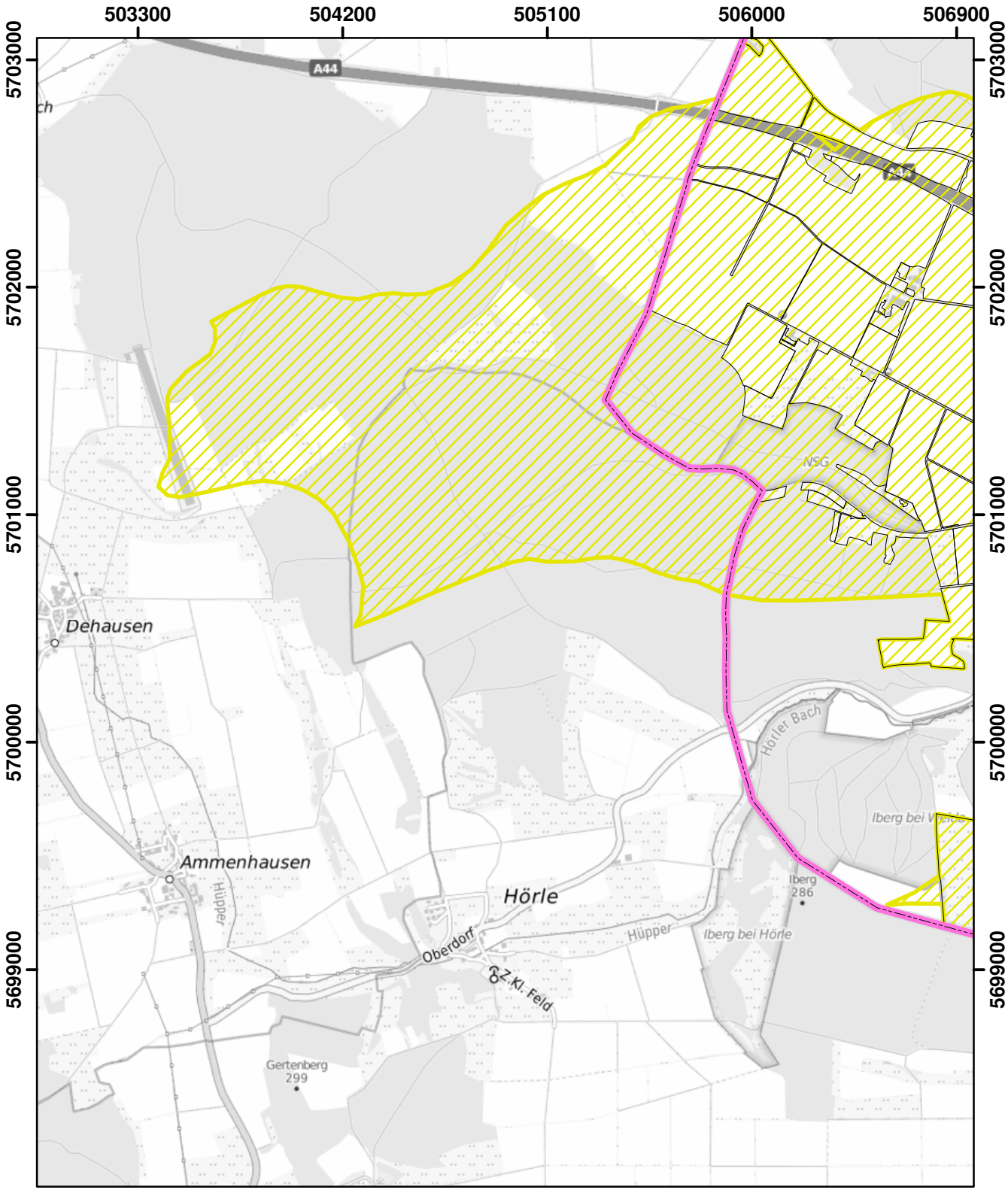

© Land NRW 2022

Mit Nitrat belastete Gebiete und eutrophierte Gebiete nach § 13a DüV, Stand Dezember 2022

- eutrophierte Gebiete nach § 13 AVV
- nitratbelastete Gebiete nach § 7 AVV
- "betroffene Feldblockflächen" in nitratbelasteten/eutrophierten Gebieten
- Staats-, Landesgrenze

0 — 0,5 — 1 — 1,5 Kilometer

Blatt: X55	Erstellt: 11.11.2022
Maßstab: 1:25.000	
Landesamt für Natur, Umwelt und Verbraucherschutz	

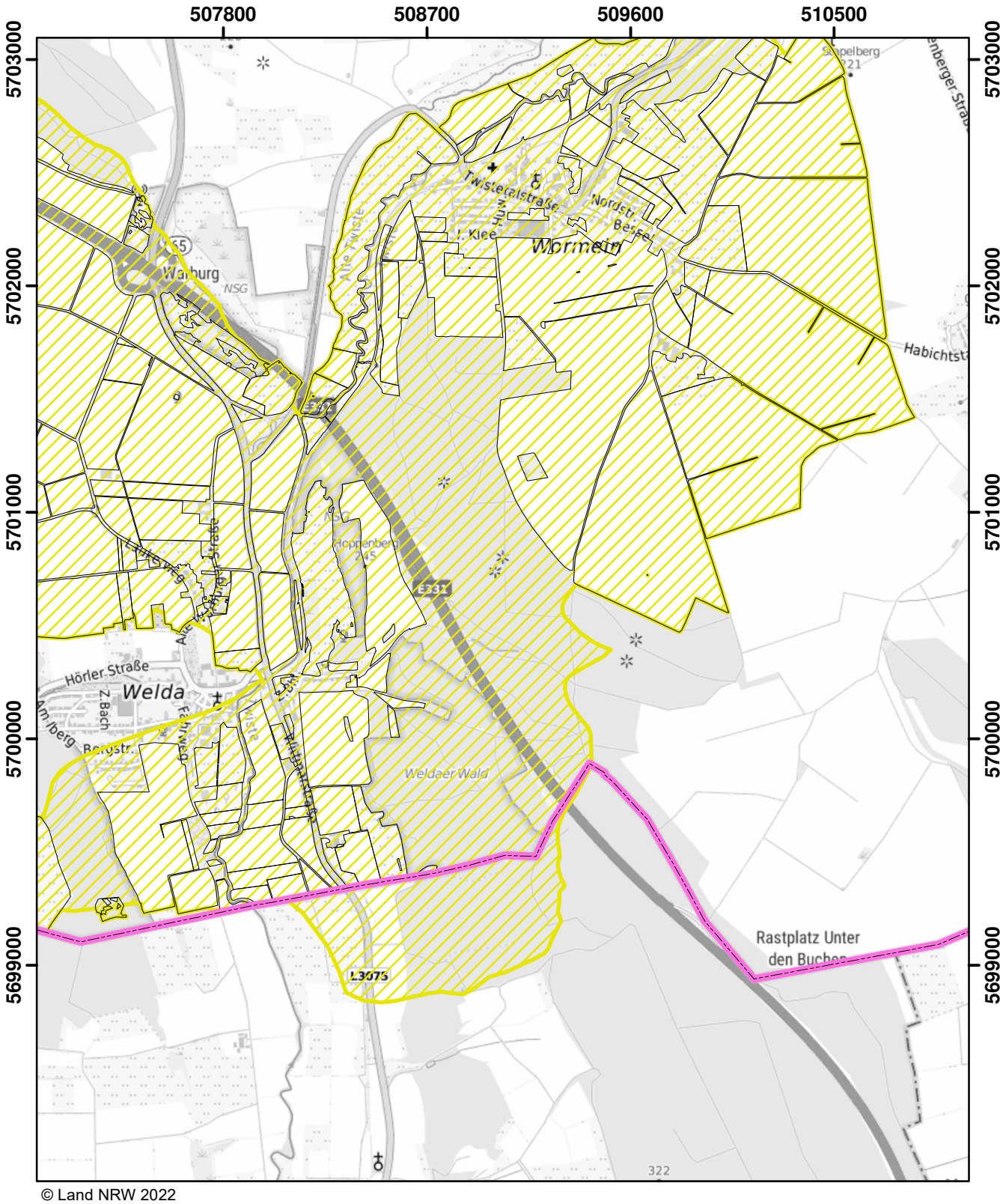

© Land NRW 2022

Mit Nitrat belastete Gebiete und eutrophierte Gebiete nach § 13a DüV, Stand Dezember 2022

- eutrophierte Gebiete nach § 13 AVV
- nitratbelastete Gebiete nach § 7 AVV
- "betroffene Feldblockflächen" in nitratbelasteten/eutrophierten Gebieten
- Staats-, Landesgrenze

0 0,5 1 1,5 Kilometer

Blatt: X56	Erstellt: 11.11.2022
Maßstab: 1:25.000	
Landesamt für Natur, Umwelt und Verbraucherschutz	

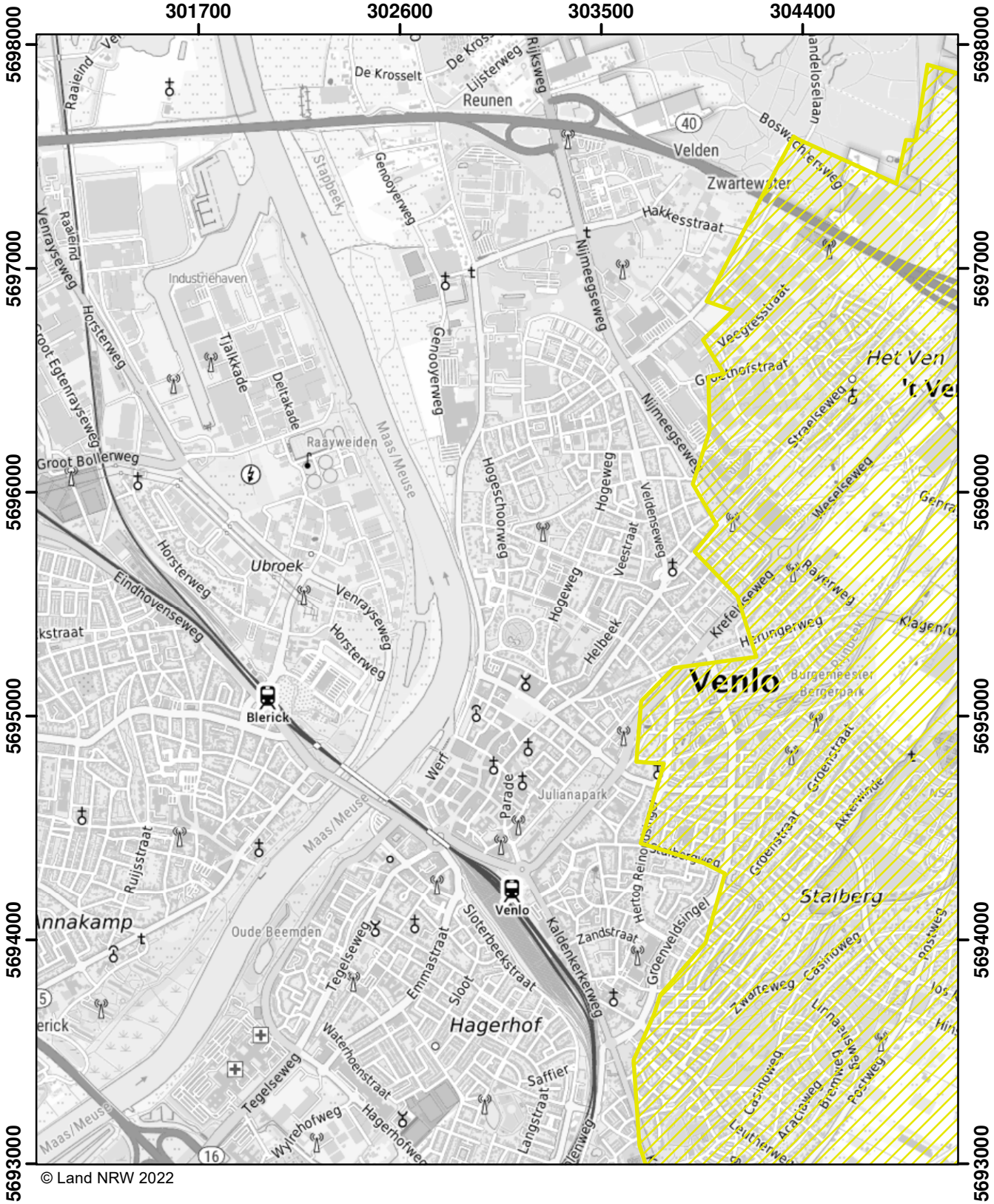
301700
302600
303500
304400
5698000
5697000
5696000
5695000
5694000
5693000
Venlo
Blerick
Ubroek
Hagerhof
Stalberg
Julianapark
Oude Beemden
Industriehaven
Raayweiden
Reunen
Velden
Het Ven
Maas/Meuse
Groot Bollerweg
Horsterweg
Venrayseweg
Eindhovenseweg
Nijmeegseweg
Genooyerweg
Hogeweg
Veestraat
Helbeek
Hogeschoorweg
Veldenseweg
Hakkesstraat
Tegelseweg
Emmastraat
Sloterbeekstraat
Kaldenkerkerweg
Zandstraat
Groenveldsingel
Groenstraat
Zwarteweg
Casinoweg
Postweg
Parade
Werf
Ruijsstraat
Langstraat
Saffier
Hagerhofweg
Waterhoenstraat
Wyrehofweg
Sloot
Straelseweg
Wesselseweg
Burgemeester Beingerpark
Akkerwinde
Lindenlaan
Acacialaan
Bremenweg
Lauthorweg
Julianapark
Rijksweg
Lijsterweg
De Krosselt
Stappeek
Deltakade
Tialkade
Raaijelnd
Boswachterijweg
Zwartewater
Vegtesstraat
Gasthofstraat
Kapelweg
Kloosterweg
Kruisstraat
Kerkstraat
Maasboulevard
Maasterrassen
Maasplein
Maasstraat
Maasterrassen
Maasplein
Maasstraat
Maasterrassen
Maasplein
Maasstraat

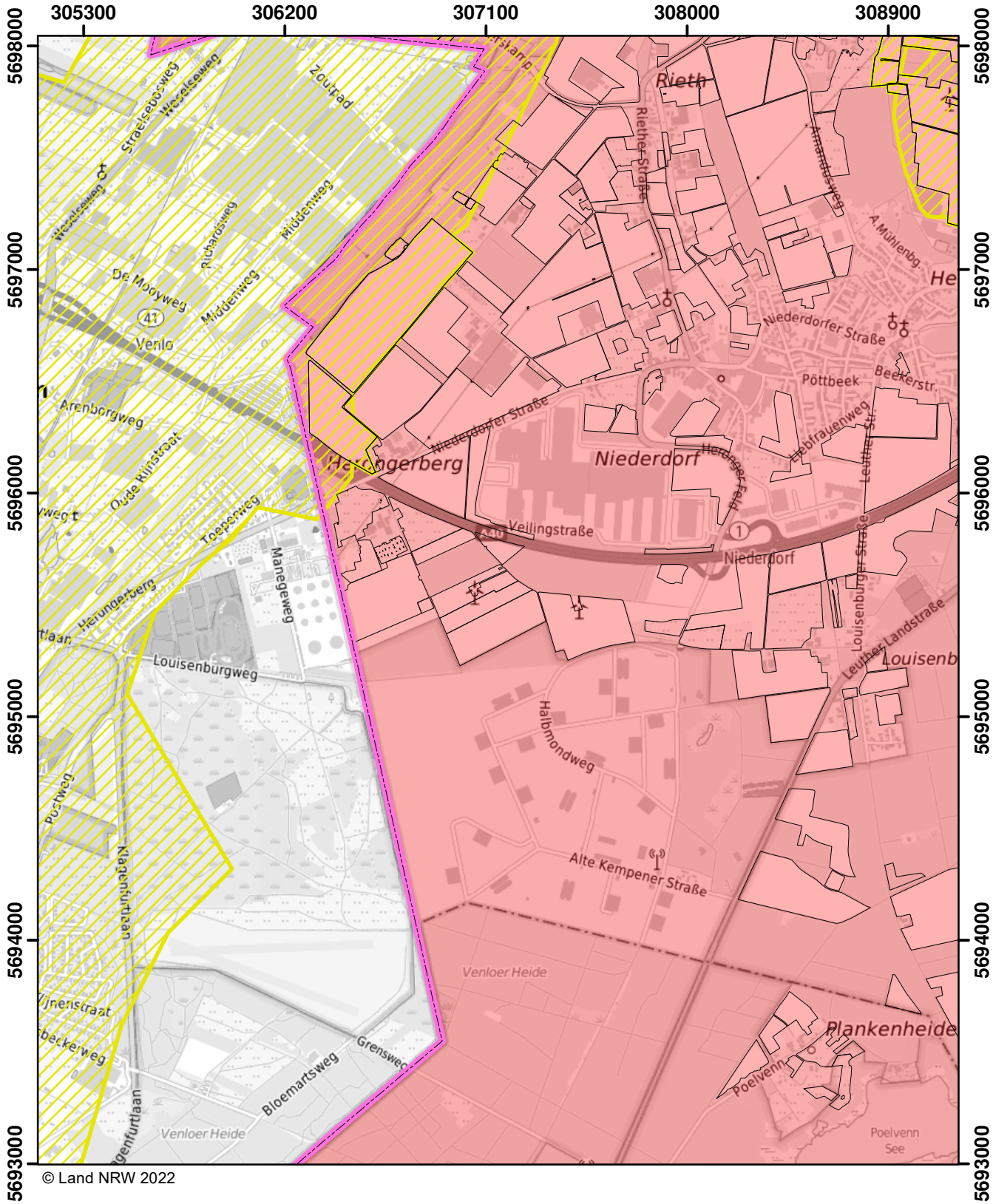

Mit Nitrat belastete Gebiete und eutrophierte Gebiete nach § 13a DüV, Stand Dezember 2022

- eutrophierte Gebiete nach § 13 AVV
- nitratbelastete Gebiete nach § 7 AVV
- "betroffene Feldblockflächen" in nitratbelasteten/eutrophierten Gebieten
- Staats-, Landesgrenze

Kilometer
0 0,5 1 1,5

Blatt: Y7	Erstellt: 11.11.2022
Maßstab: 1:25.000	
Landesamt für Natur, Umwelt und Verbraucherschutz	

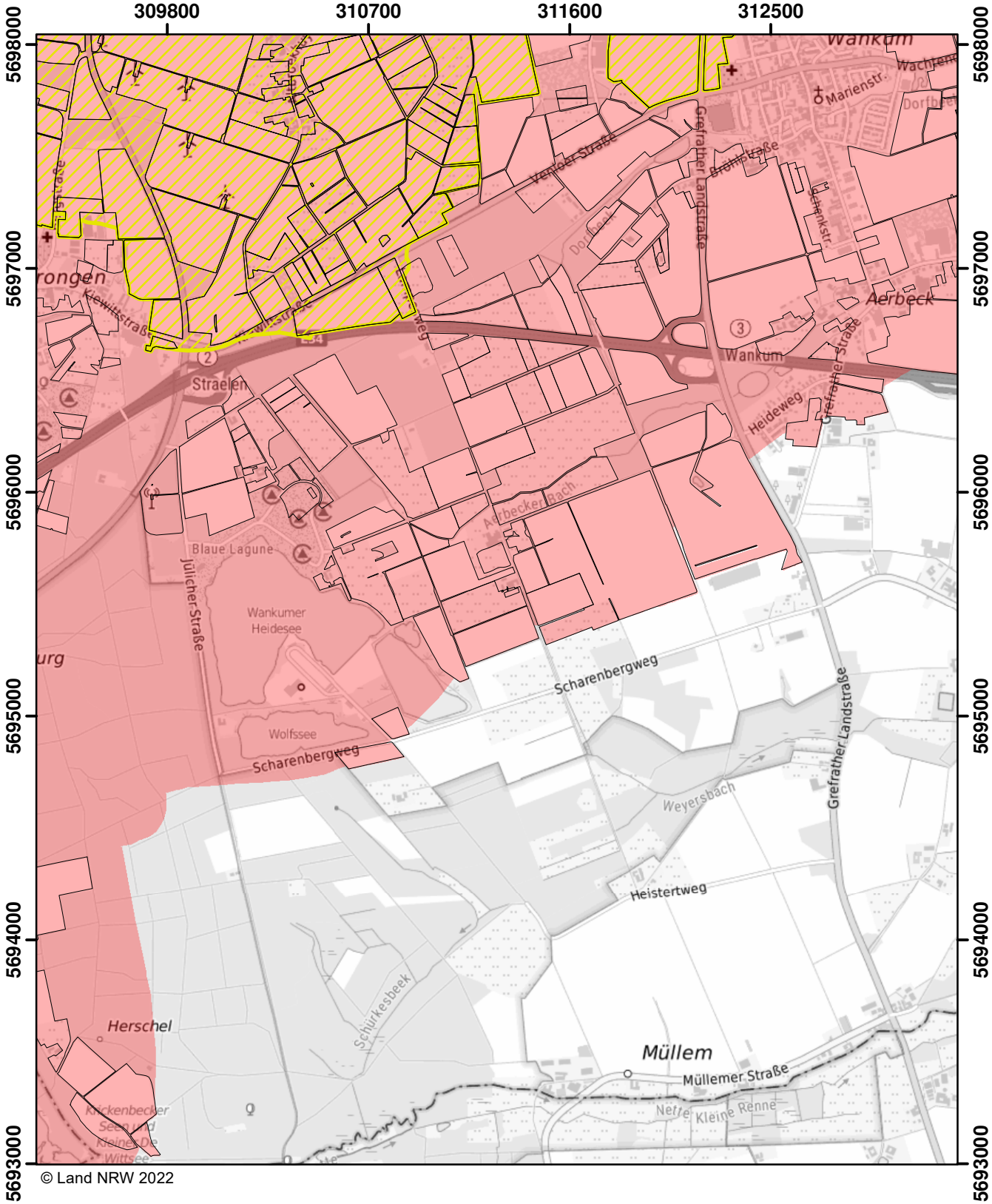

© Land NRW 2022

Mit Nitrat belastete Gebiete und eutrophierte Gebiete nach § 13a DüV, Stand Dezember 2022

- eutrophierte Gebiete nach § 13 AVV
- nitratbelastete Gebiete nach § 7 AVV
- "betroffene Feldblockflächen" in nitratbelasteten/eutrophierten Gebieten
- Staats-, Landesgrenze

0 0,5 1 1,5 Kilometer

Blatt: Y8	Erstellt: 11.11.2022
Maßstab: 1:25.000	
Landesamt für Natur, Umwelt und Verbraucherschutz	

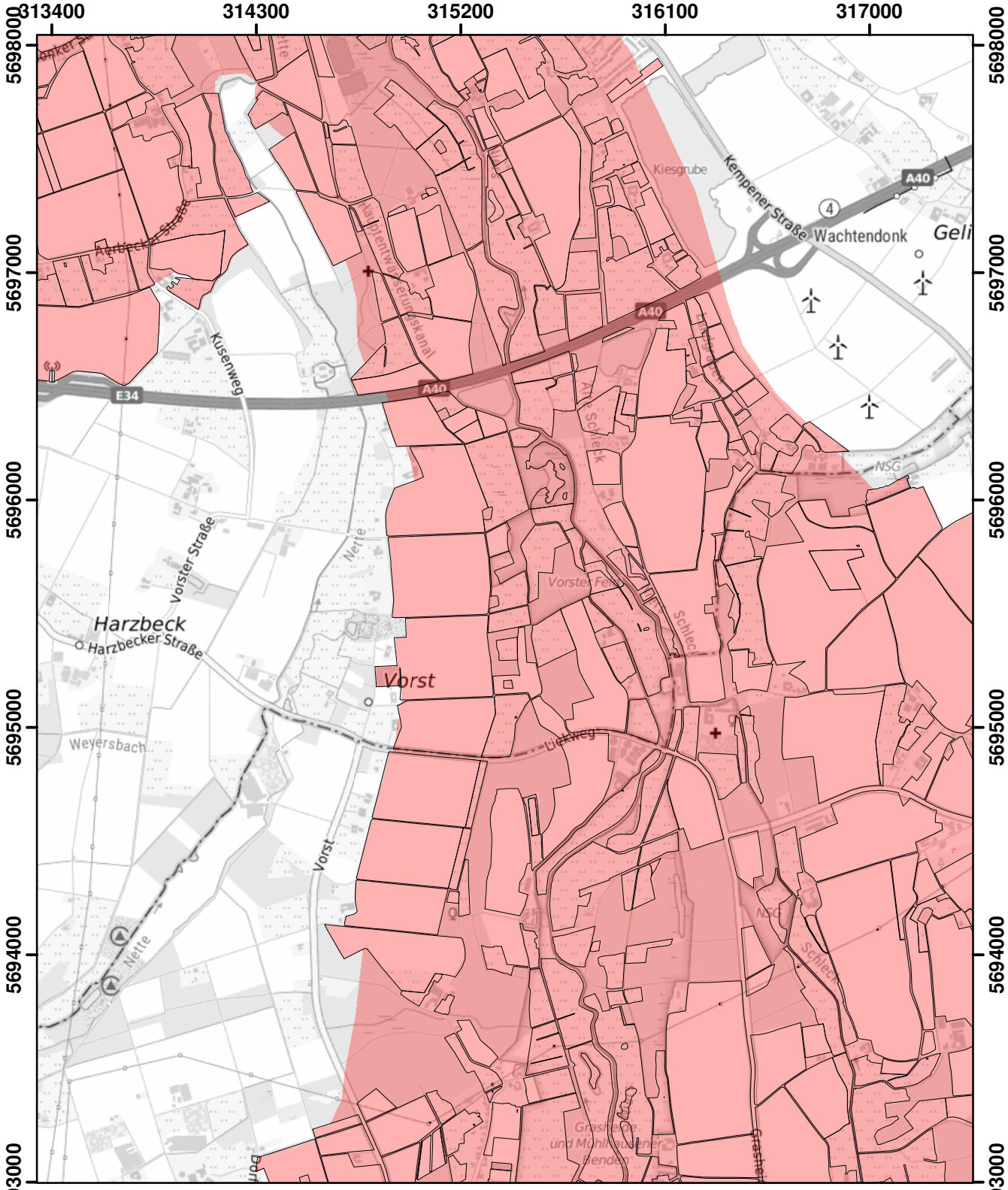

© Land NRW 2022

Mit Nitrat belastete Gebiete und eutrophierte Gebiete nach § 13a DüV, Stand Dezember 2022

- eutrophierte Gebiete nach § 13 AVV
- nitratbelastete Gebiete nach § 7 AVV
- "betroffene Feldblockflächen" in nitratbelasteten/eutrophierten Gebieten
- Staats-, Landesgrenze

0 0,5 1 1,5 Kilometer

Blatt: Y9	Erstellt: 11.11.2022
Maßstab: 1:25.000	
Landesamt für Natur, Umwelt und Verbraucherschutz	

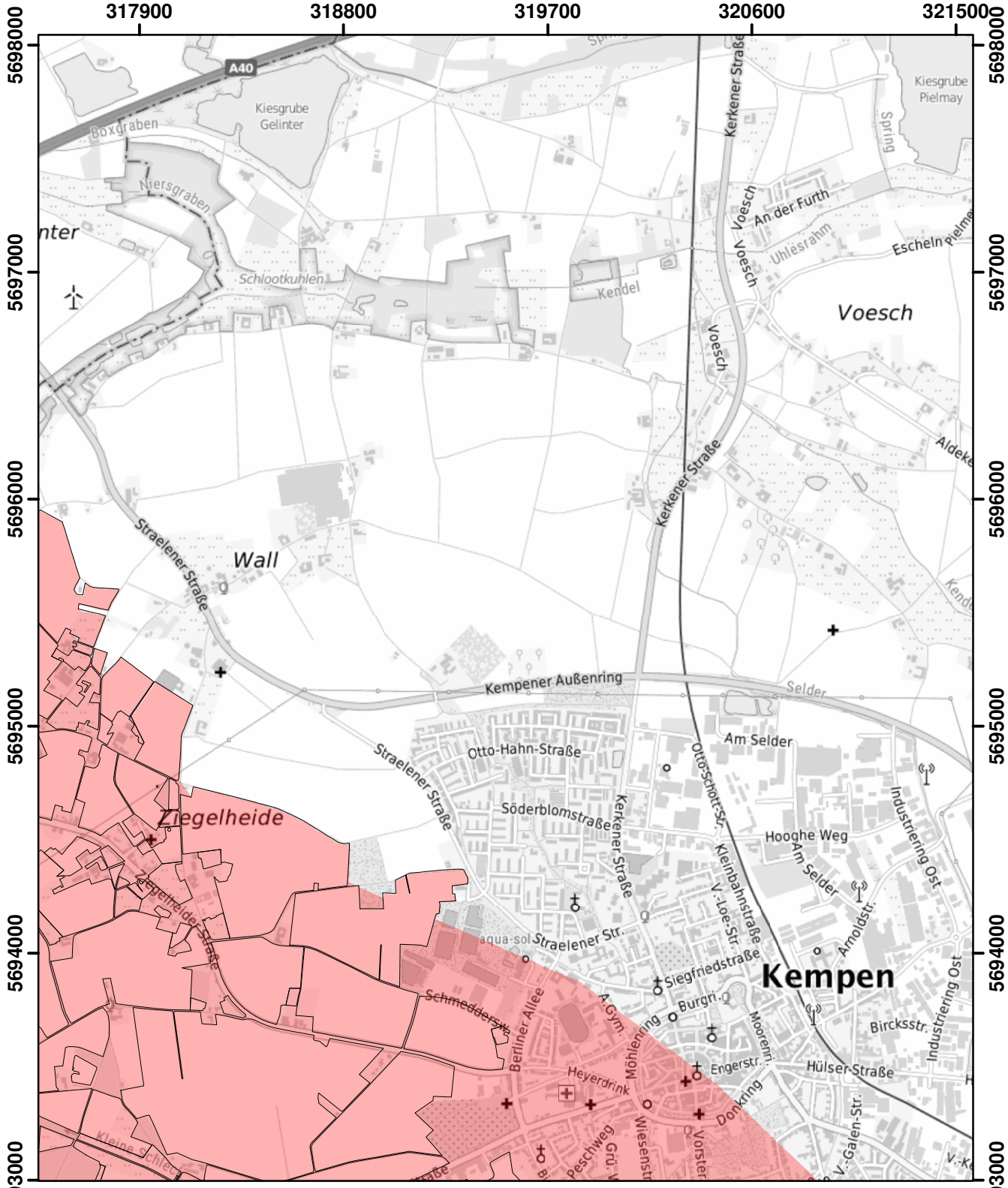

© Land NRW 2023

Mit Nitrat belastete Gebiete und eutrophierte Gebiete nach § 13a DüV, Stand Januar 2025

- eutrophierte Gebiete nach § 13 AVV GeA
- mit Nitrat belastete Gebiete nach § 7 AVV GeA
- "betroffene Feldblockflächen" in nitratbelasteten/eutrophierten Gebieten
- Staats-, Landesgrenze

0 0,5 1 1,5 Kilometer

Blatt: Y10	Erstellt: 14.11.2024
Maßstab: 1:25.000	
Landesamt für Natur, Umwelt und Verbraucherschutz	

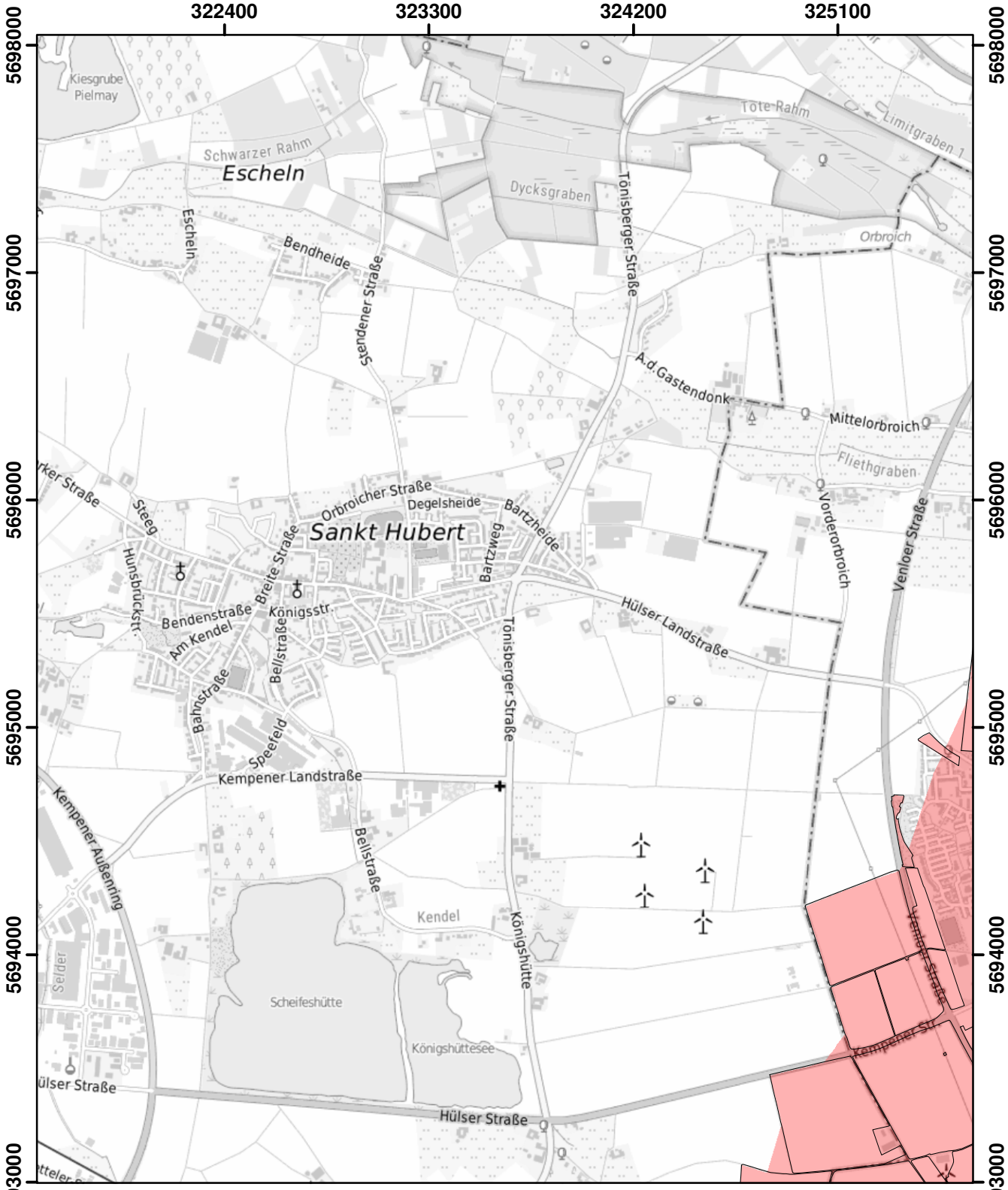

© Land NRW 2022

Mit Nitrat belastete Gebiete und eutrophierte Gebiete nach § 13a DüV, Stand Dezember 2022

- eutrophierte Gebiete nach § 13 AVV
- nitratbelastete Gebiete nach § 7 AVV
- "betroffene Feldblockflächen" in nitratbelasteten/eutrophierten Gebieten
- Staats-, Landesgrenze

Kilometer
0 0,5 1 1,5

Blatt: Y11	Erstellt: 11.11.2022
Maßstab: 1:25.000	
Landesamt für Natur, Umwelt und Verbraucherschutz	

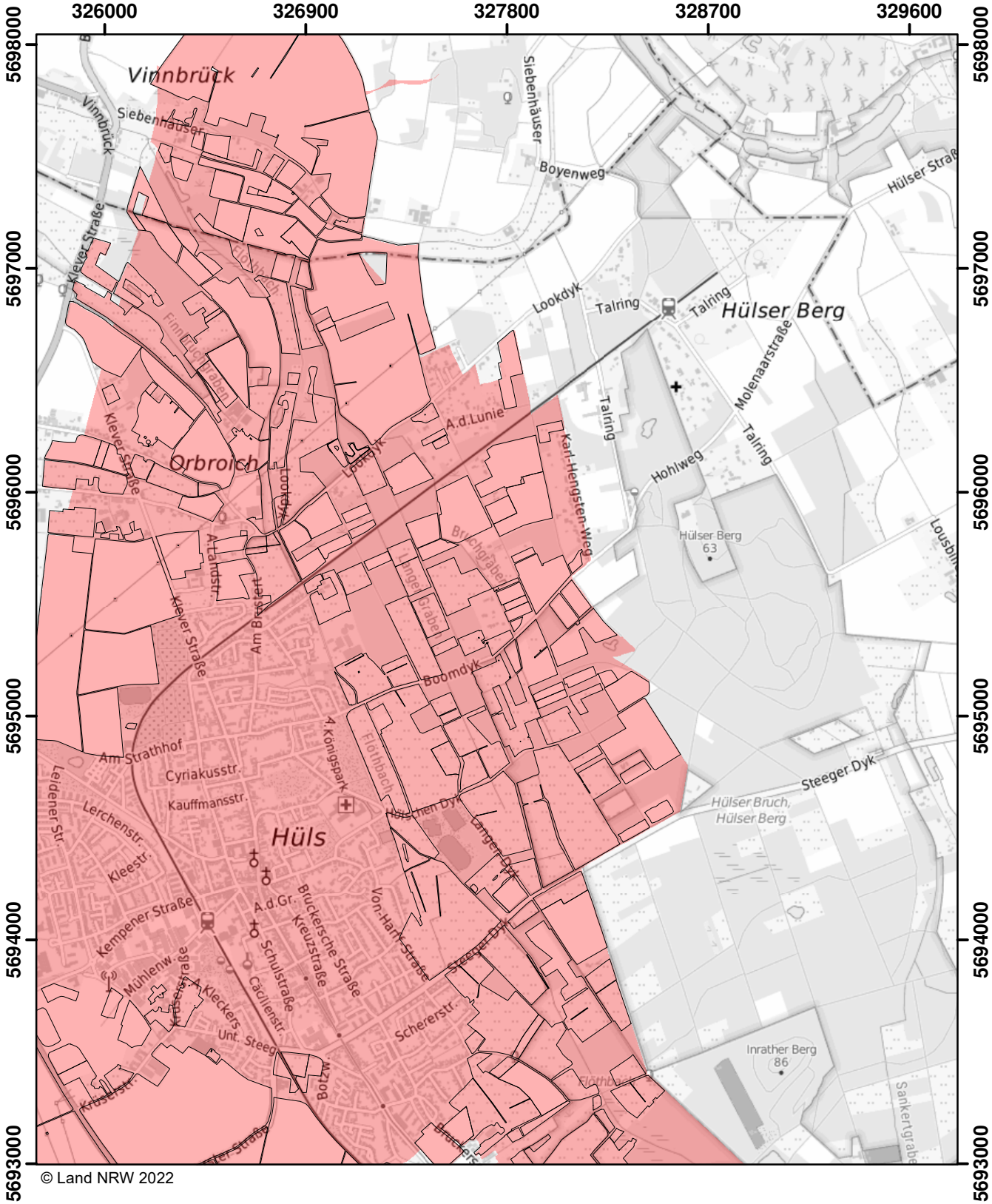

© Land NRW 2022

Mit Nitrat belastete Gebiete und eutrophierte Gebiete nach § 13a DüV, Stand Dezember 2022

- eutrophierte Gebiete nach § 13 AVV
- nitratbelastete Gebiete nach § 7 AVV
- "betroffene Feldblockflächen" in nitratbelasteten/eutrophierten Gebieten
- Staats-, Landesgrenze

Kilometer
0 0,5 1 1,5

Blatt: Y12	Erstellt: 11.11.2022
Maßstab: 1:25.000	
Landesamt für Natur, Umwelt und Verbraucherschutz	

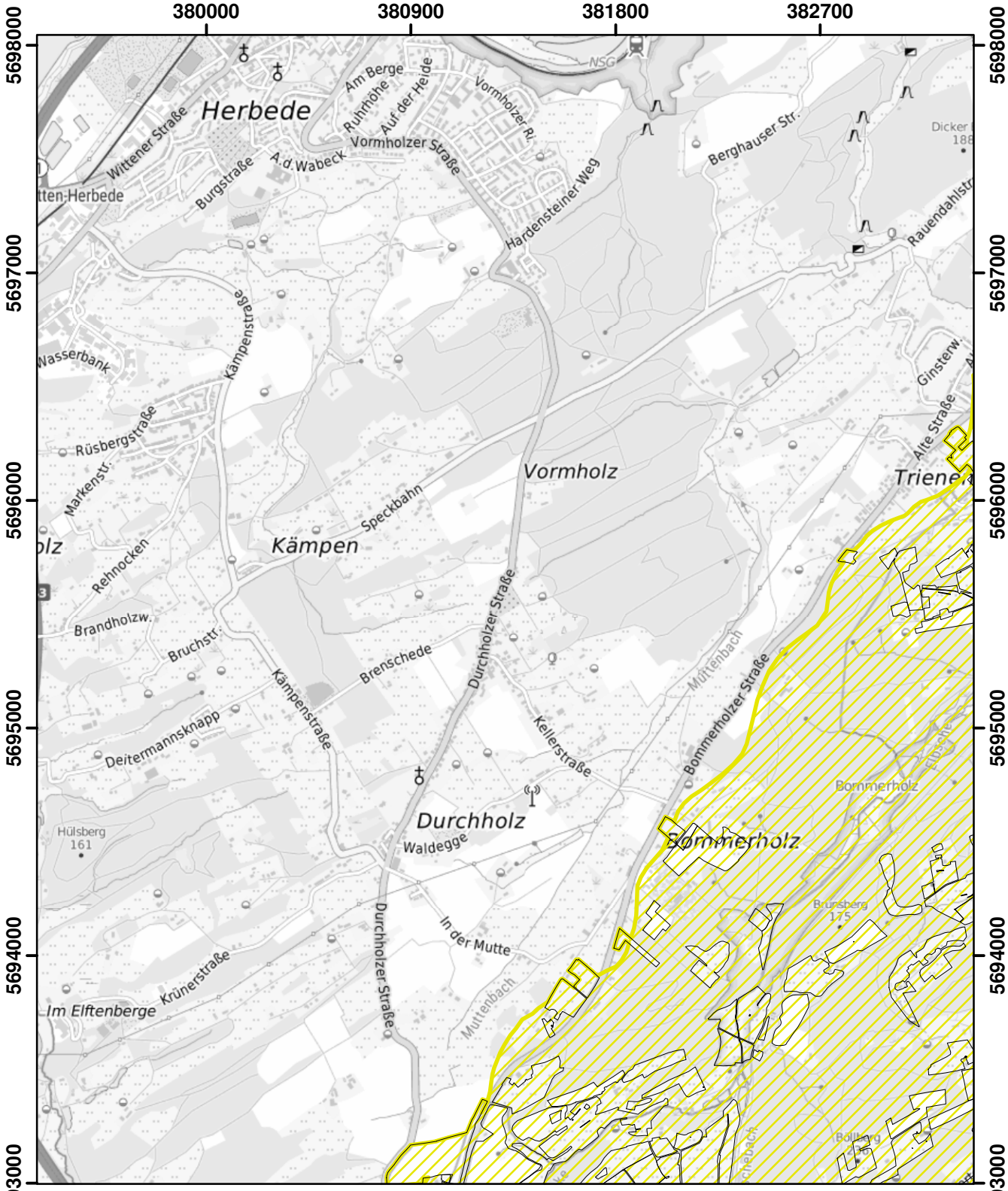

© Land NRW 2023

Mit Nitrat belastete Gebiete und eutrophierte Gebiete nach § 13a DüV, Stand Januar 2025

- eutrophierte Gebiete nach § 13 AVV GeA
- mit Nitrat belastete Gebiete nach § 7 AVV GeA
- "betroffene Feldblockflächen" in nitratbelasteten/eutrophierten Gebieten
- Staats-, Landesgrenze

0 0,5 1 1,5 Kilometer

Blatt: Y25	Erstellt: 14.11.2024
Maßstab: 1:25.000	
Landesamt für Natur, Umwelt und Verbraucherschutz	

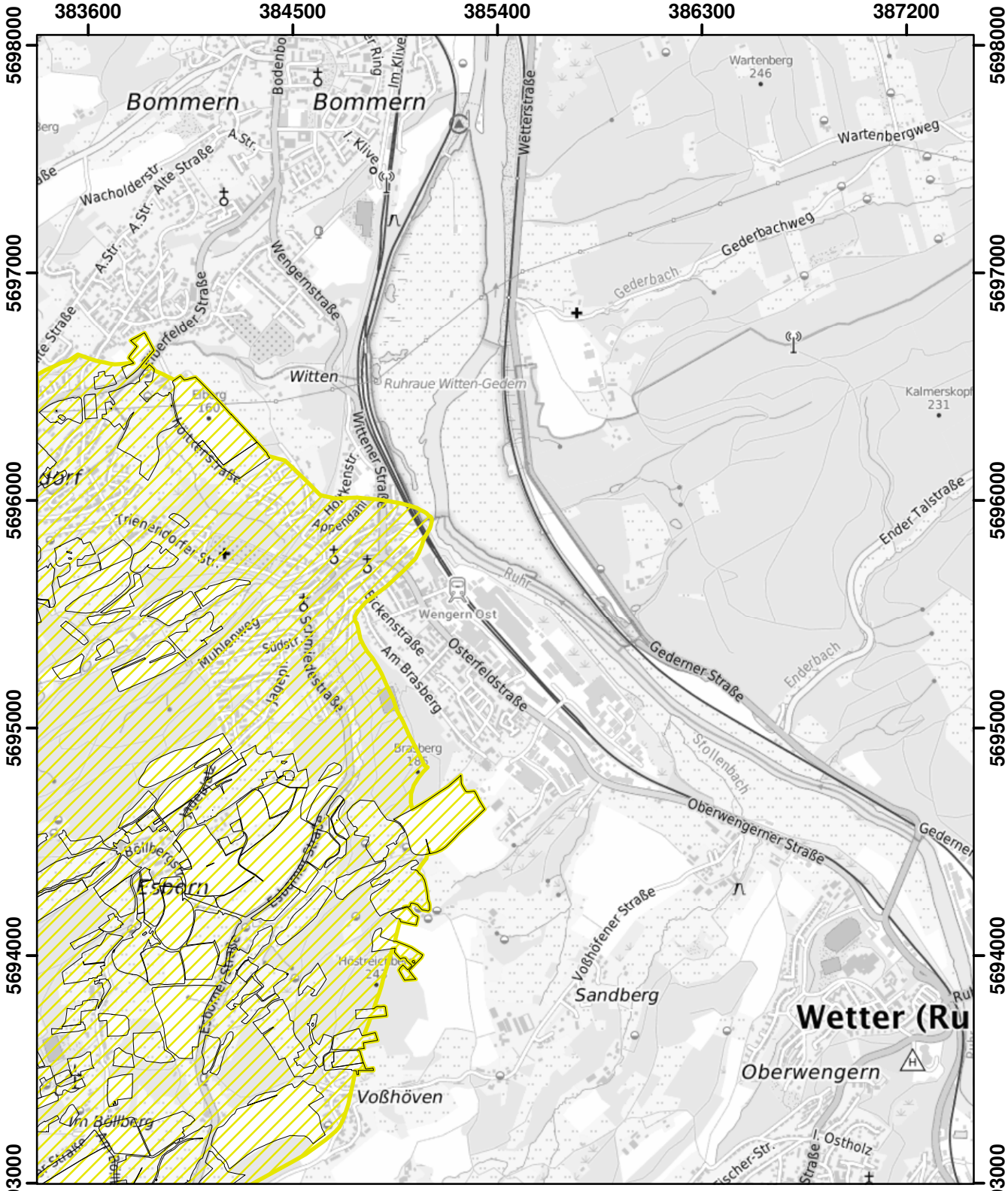

© Land NRW 2022

Mit Nitrat belastete Gebiete und eutrophierte Gebiete nach § 13a DüV, Stand Dezember 2022

- eutrophierte Gebiete nach § 13 AVV
- nitratbelastete Gebiete nach § 7 AVV
- "betroffene Feldblockflächen" in nitratbelasteten/eutrophierten Gebieten
- Staats-, Landesgrenze

0 0,5 1 1,5 Kilometer

Blatt: Y26	Erstellt: 11.11.2022
Maßstab: 1:25.000	
Landesamt für Natur, Umwelt und Verbraucherschutz	

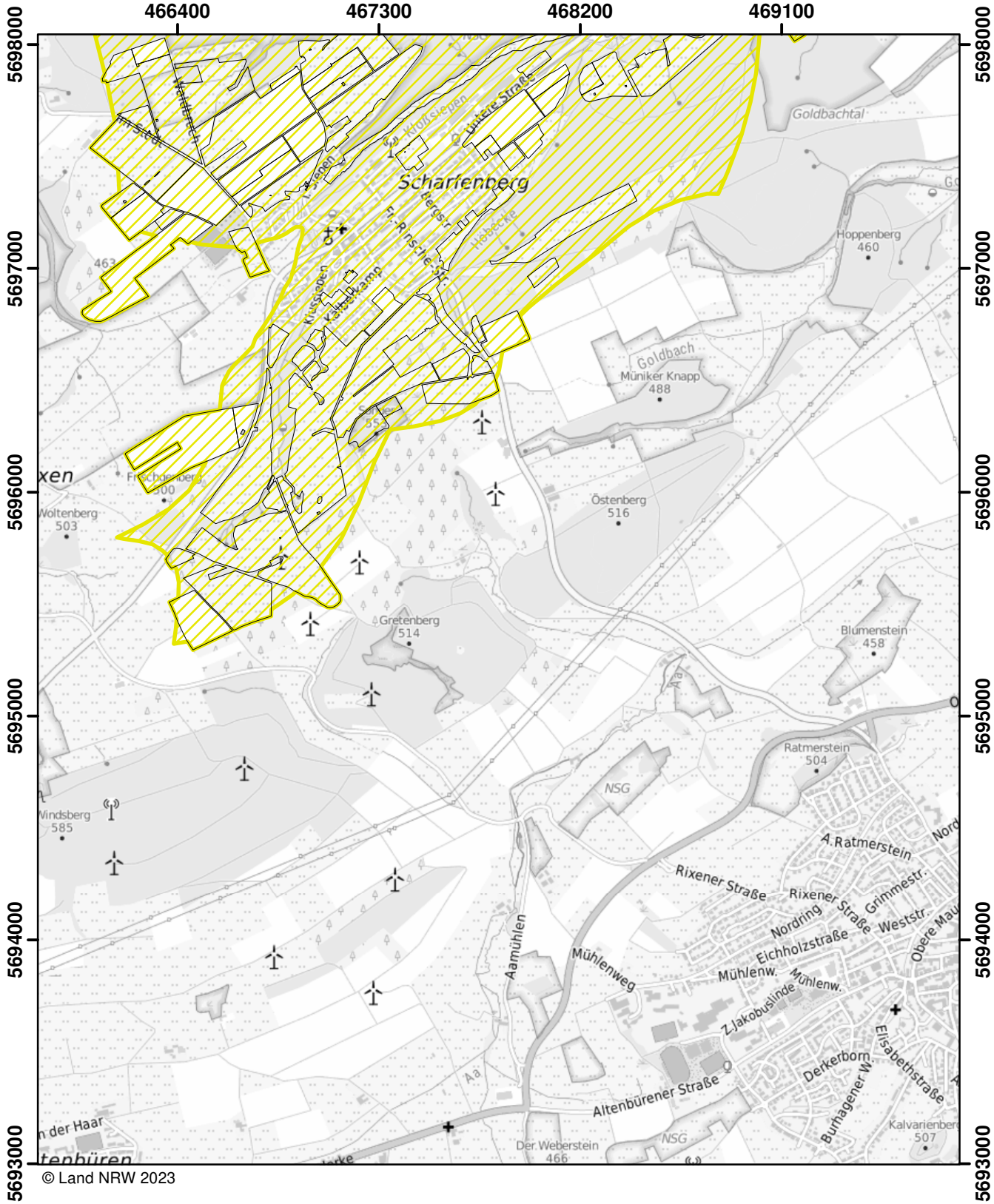

© Land NRW 2023

Mit Nitrat belastete Gebiete und eutrophierte Gebiete nach § 13a DüV, Stand Januar 2025

- eutrophierte Gebiete nach § 13 AVV GeA
- mit Nitrat belastete Gebiete nach § 7 AVV GeA
- "betroffene Feldblockflächen" in nitratbelasteten/eutrophierten Gebieten
- Staats-, Landesgrenze

0 — 0,5 — 1 — 1,5 Kilometer

Blatt: Y46	Erstellt: 14.11.2024
Maßstab: 1:25.000	
Landesamt für Natur, Umwelt und Verbraucherschutz	

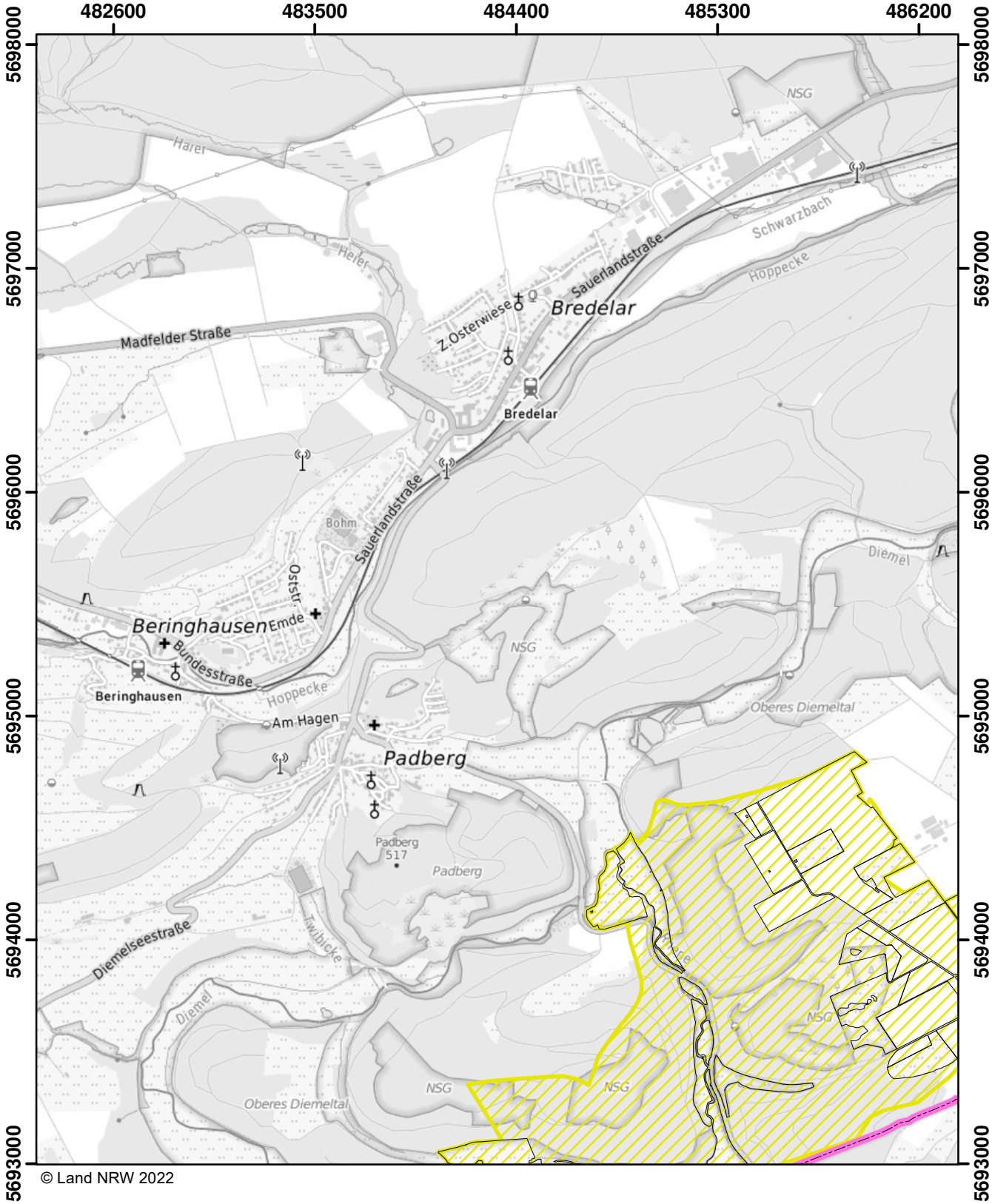

© Land NRW 2022

Mit Nitrat belastete Gebiete und eutrophierte Gebiete nach § 13a DüV, Stand Dezember 2022

- eutrophierte Gebiete nach § 13 AVV
- nitratbelastete Gebiete nach § 7 AVV
- "betroffene Feldblockflächen" in nitratbelasteten/eutrophierten Gebieten
- Staats-, Landesgrenze

0 0,5 1 1,5 Kilometer

Blatt: Y50	Erstellt: 11.11.2022
Maßstab: 1:25.000	
Landesamt für Natur, Umwelt und Verbraucherschutz	

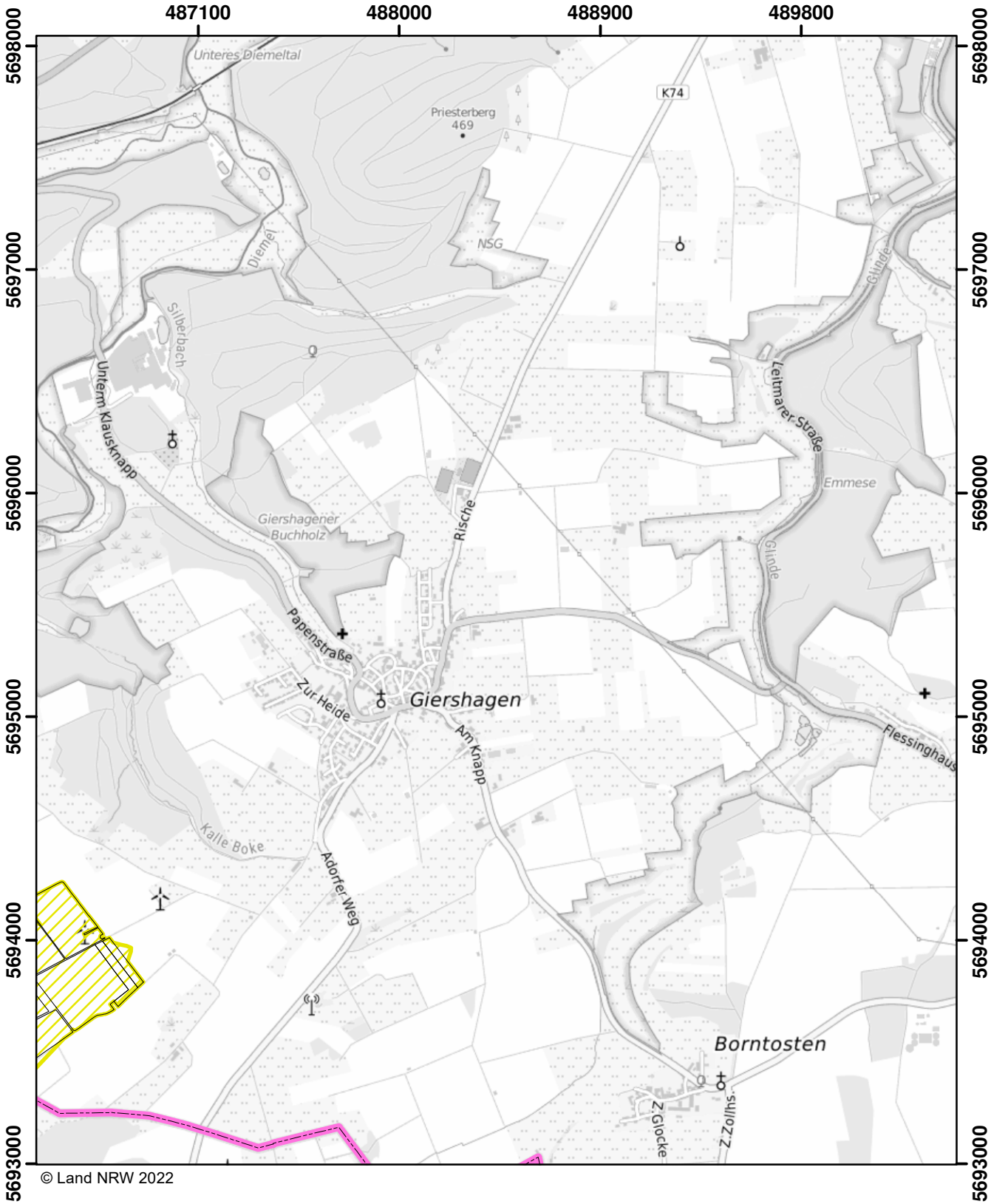

© Land NRW 2022

Mit Nitrat belastete Gebiete und eutrophierte Gebiete nach § 13a DüV, Stand Dezember 2022

- eutrophierte Gebiete nach § 13 AVV
- nitratbelastete Gebiete nach § 7 AVV
- "betroffene Feldblockflächen" in nitratbelasteten/eutrophierten Gebieten
- Staats-, Landesgrenze

0 0,5 1 1,5 Kilometer

Blatt: Y51	Erstellt: 11.11.2022
Maßstab: 1:25.000	
Landesamt für Natur, Umwelt und Verbraucherschutz	

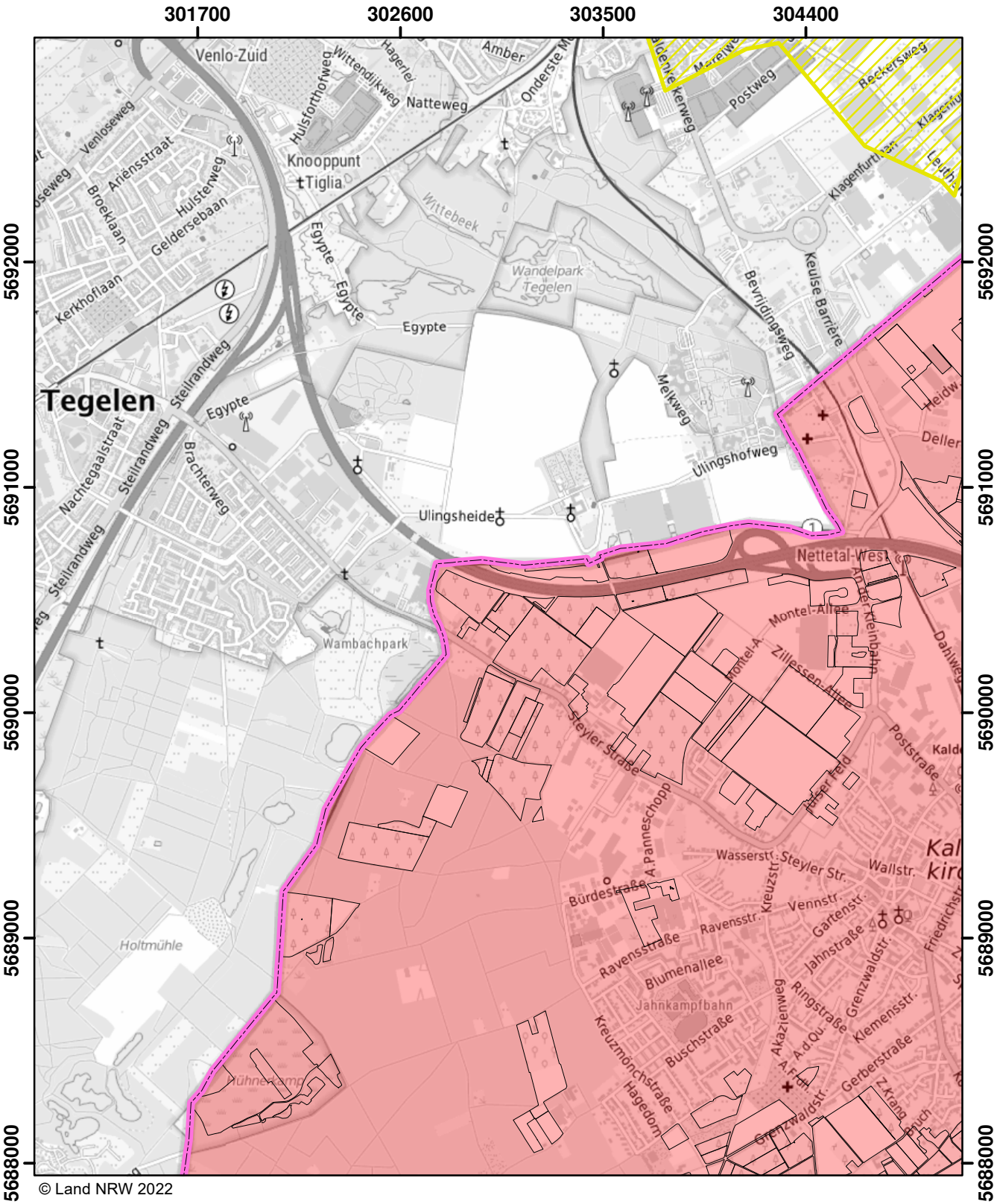

© Land NRW 2022

Mit Nitrat belastete Gebiete und eutrophierte Gebiete nach § 13a DüV, Stand Dezember 2022

- eutrophierte Gebiete nach § 13 AVV
- nitratbelastete Gebiete nach § 7 AVV
- "betroffene Feldblockflächen" in nitratbelasteten/eutrophierten Gebieten
- Staats-, Landesgrenze

0 0,5 1 1,5 Kilometer

Blatt: Z6	Erstellt: 11.11.2022
Maßstab: 1:25.000	
Landesamt für Natur, Umwelt und Verbraucherschutz	

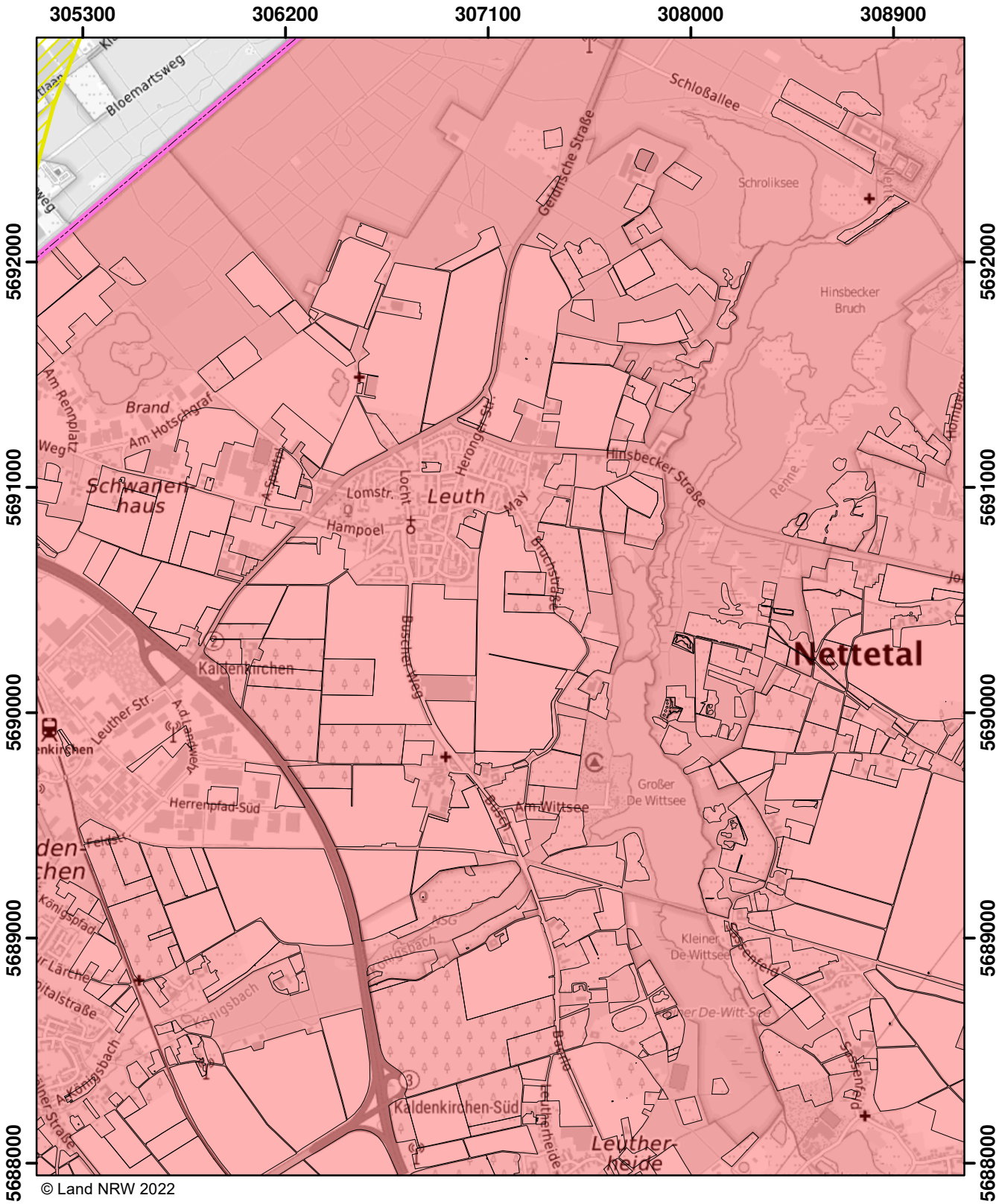

© Land NRW 2022

Mit Nitrat belastete Gebiete und eutrophierte Gebiete nach § 13a DüV, Stand Dezember 2022

- eutrophierte Gebiete nach § 13 AVV
- nitratbelastete Gebiete nach § 7 AVV
- "betroffene Feldblockflächen" in nitratbelasteten/eutrophierten Gebieten
- Staats-, Landesgrenze

0 0,5 1 1,5 Kilometer

Blatt: Z7	Erstellt: 11.11.2022
Maßstab: 1:25.000	
Landesamt für Natur, Umwelt und Verbraucherschutz	

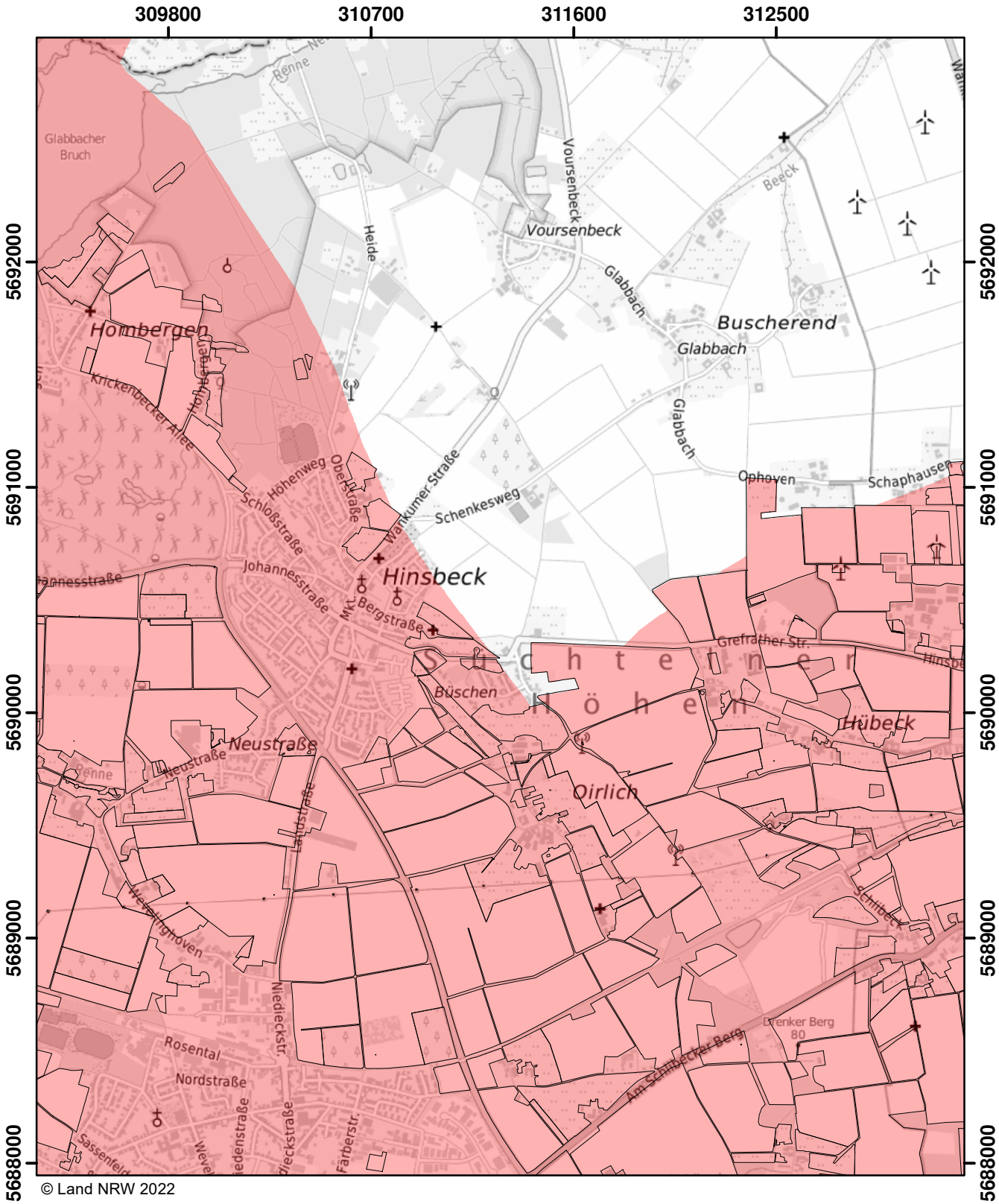

© Land NRW 2022

Mit Nitrat belastete Gebiete und eutrophierte Gebiete nach § 13a DüV, Stand Dezember 2022

- eutrophierte Gebiete nach § 13 AVV
- nitratbelastete Gebiete nach § 7 AVV
- "betroffene Feldblockflächen" in nitratbelasteten/eutrophierten Gebieten
- Staats-, Landesgrenze

0 0,5 1 1,5 Kilometer

Blatt: Z8	Erstellt: 11.11.2022
Maßstab: 1:25.000	
Landesamt für Natur, Umwelt und Verbraucherschutz	

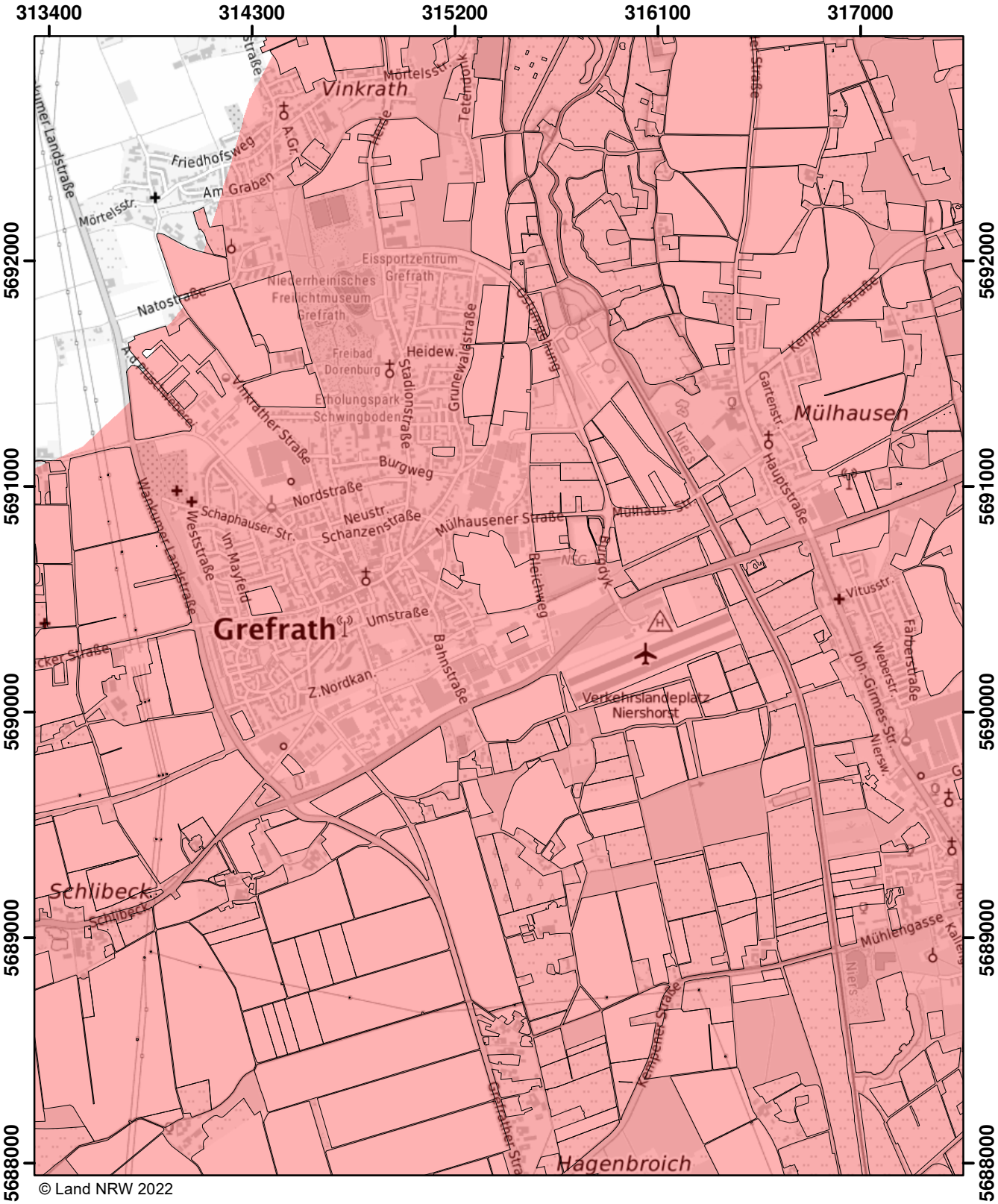

© Land NRW 2022

Mit Nitrat belastete Gebiete und eutrophierte Gebiete nach § 13a DüV, Stand Dezember 2022

- eutrophierte Gebiete nach § 13 AVV
- nitratbelastete Gebiete nach § 7 AVV
- "betroffene Feldblockflächen" in nitratbelasteten/eutrophierten Gebieten
- Staats-, Landesgrenze

0 0,5 1 1,5 Kilometer

Blatt: Z9	Erstellt: 11.11.2022
Maßstab: 1:25.000	
Landesamt für Natur, Umwelt und Verbraucherschutz	

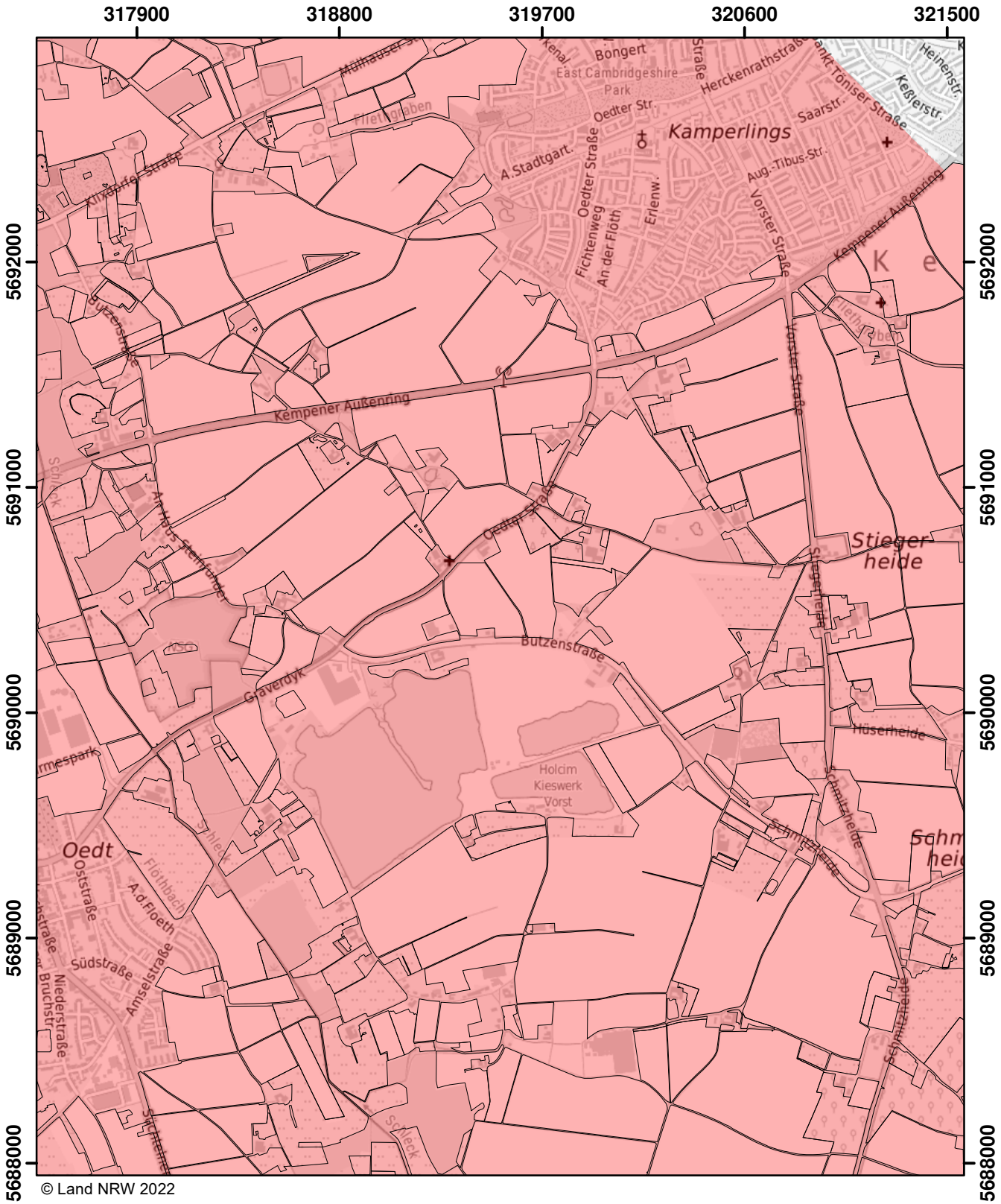

© Land NRW 2022

Mit Nitrat belastete Gebiete und eutrophierte Gebiete nach § 13a DüV, Stand Dezember 2022

- eutrophierte Gebiete nach § 13 AVV
- nitratbelastete Gebiete nach § 7 AVV
- "betroffene Feldblockflächen" in nitratbelasteten/eutrophierten Gebieten
- Staats-, Landesgrenze

Kilometer
0 0,5 1 1,5

Blatt: Z10	Erstellt: 11.11.2022
Maßstab: 1:25.000	
Landesamt für Natur, Umwelt und Verbraucherschutz	

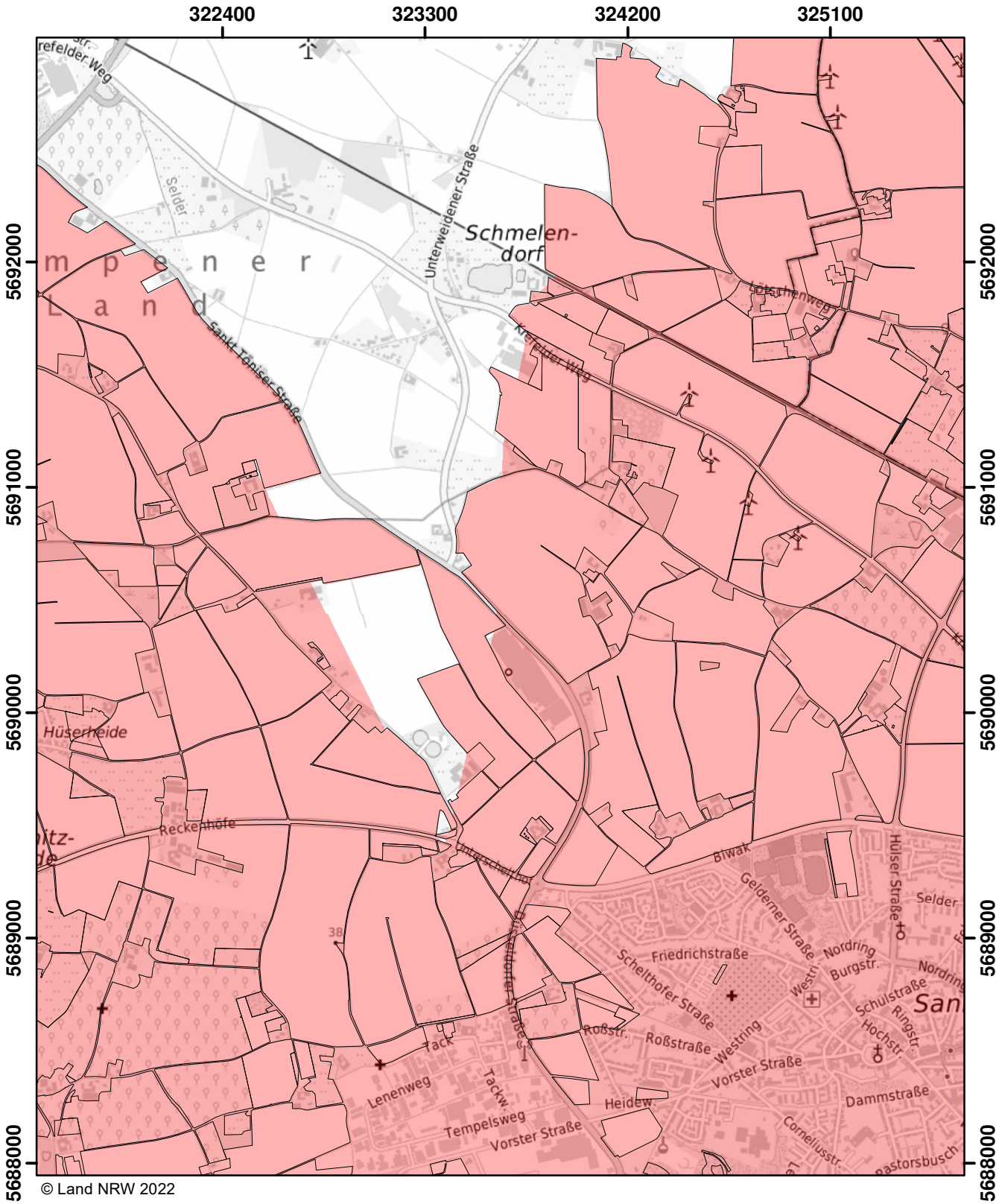

© Land NRW 2022

Mit Nitrat belastete Gebiete und eutrophierte Gebiete nach § 13a DüV, Stand Dezember 2022

- eutrophierte Gebiete nach § 13 AVV
- nitratbelastete Gebiete nach § 7 AVV
- "betroffene Feldblockflächen" in nitratbelasteten/eutrophierten Gebieten
- Staats-, Landesgrenze

0 0,5 1 1,5 Kilometer

Blatt: Z11	Erstellt: 11.11.2022
Maßstab: 1:25.000	
Landesamt für Natur, Umwelt und Verbraucherschutz	

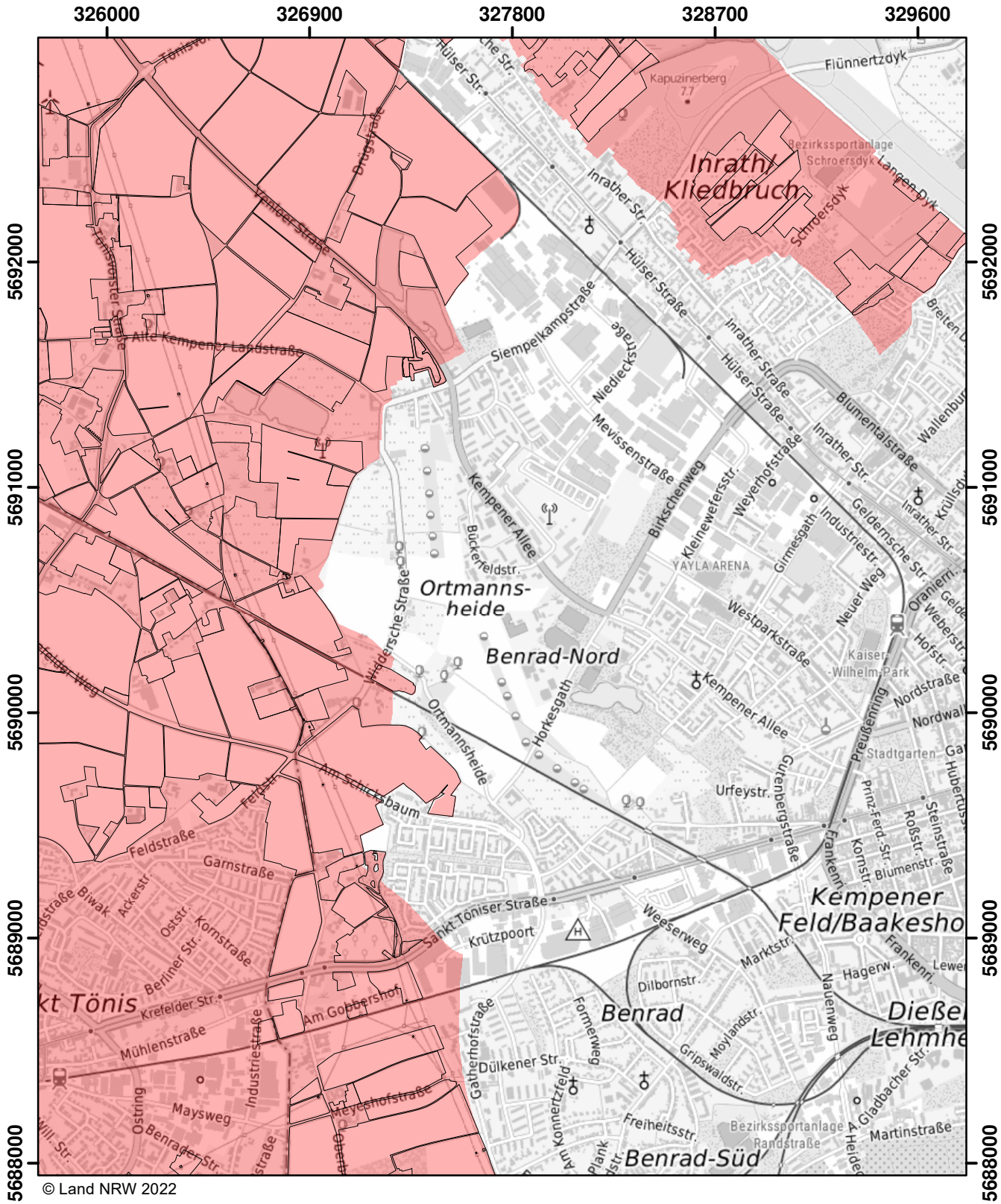
326000
326900
327800
328700
329600
5692000
5691000
5690000
5689000
5688000
Inrath/
Kliedbruch
Ortmanns-
heide
Benrad-Nord
Kempener
Feld/Baakesho
Benrad
Benrad-Süd
Dieße
Lehmhe
Kapuzinerberg
77
Flünnertzdyk
Bezirkssportanlage
Schroersdyk
Langen Dyk
Schroersdyk
Inrather Str.
Hülser Straße
Siempelkampstraße
Niedieckstraße
Mevissenstraße
Birkschenweg
Kleinewefesstr.
Weyerhofstraße
Inrather Str.
Blumentalstraße
Wallenbur
Kempener Allee
Bückerfeldstr.
Lüdersche Straße
YAYLA ARENA
Girmesgath
Industriestr.
Geldernsche Str.
Inrather Str.
Krüllsd
Neuer Weg
Oraniern.
Weberstr.
Hofstr.
Westparkstraße
Kaiser-
Wilhelm-Park
Nordstraße
Nordwall
Kempener Allee
Horkesgath
Ortmannsheide
Preußenring
Stadtgarten
Urfeystr.
Ostenbergstraße
Prinz-Ferd.-Str.
Roßstr.
Steinstraße
Kornstr.
Blumenstr.
Frankenri.
Sankt-Töniser Straße
Krützpoort
Weeserweg
Marktstr.
Hagerw.
Dilbornstr.
Nauenweg
Formenweg
Moylandstr.
Gripswaldstr.
Gladbacher Str.
Martinstraße
Gatherhofstraße
Dülkener Str.
Konnertzfeld
Freiheitsstr.
Bezirkssportanlage
Randstraße
Am Schlagbaum
Feldstraße
Garnstraße
Ackerstr.
Oststr.
Kornstraße
Berliner Str.
Krefelder Str.
Mühlenstraße
Am Gobbershof
Industriestraße
Meyerhofstraße
Maysweg
Benrather Str.
Ostring
Aldekerker Straße
Aldekerker Straße
Aldekerker Straße

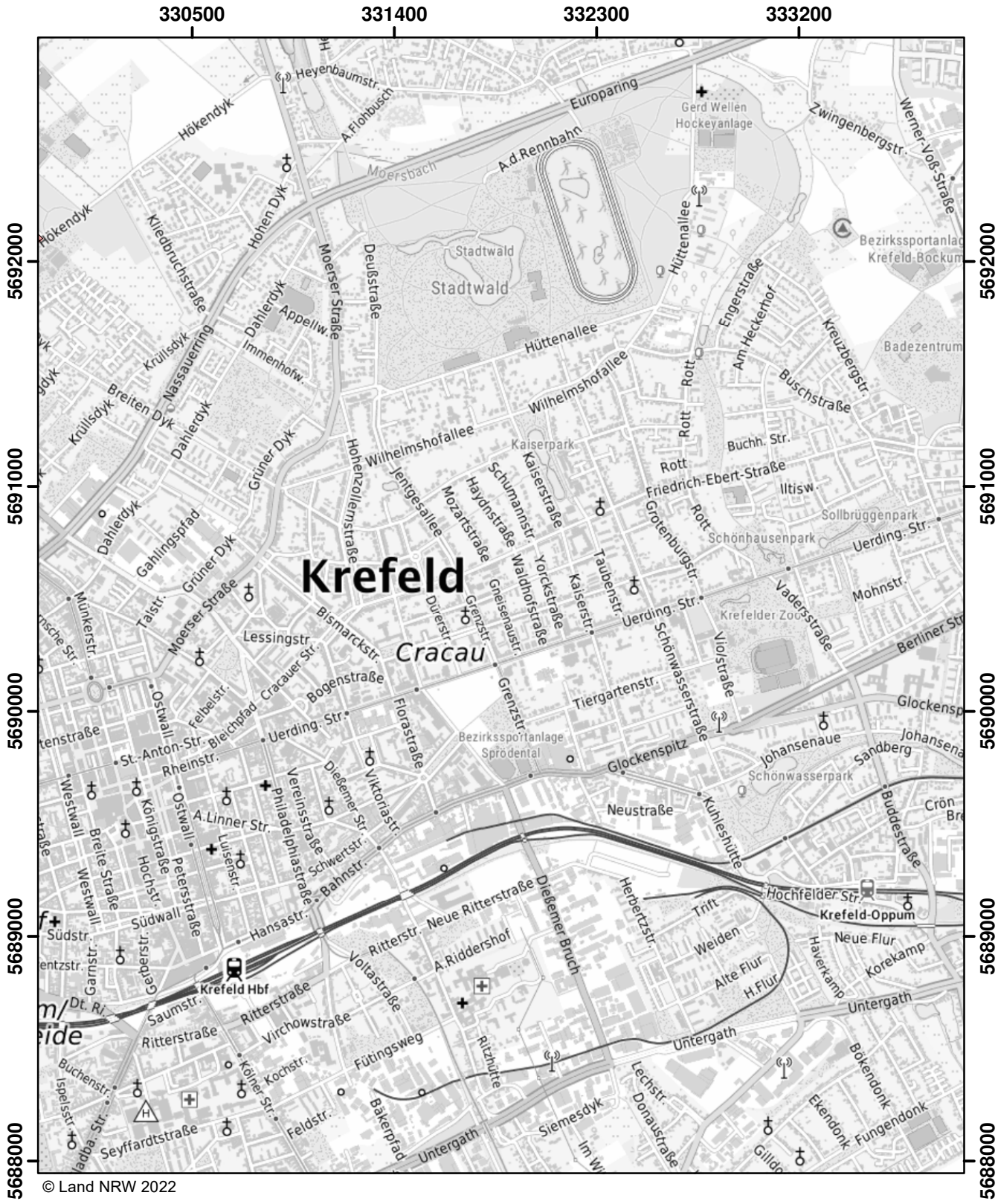

© Land NRW 2022

Mit Nitrat belastete Gebiete und eutrophierte Gebiete nach § 13a DüV, Stand Dezember 2022

- eutrophierte Gebiete nach § 13 AVV
- nitratbelastete Gebiete nach § 7 AVV
- "betroffene Feldblockflächen" in nitratbelasteten/eutrophierten Gebieten
- Staats-, Landesgrenze

0 0,5 1 1,5 Kilometer

Blatt: Z13	Erstellt: 11.11.2022
Maßstab: 1:25.000	
Landesamt für Natur, Umwelt und Verbraucherschutz	

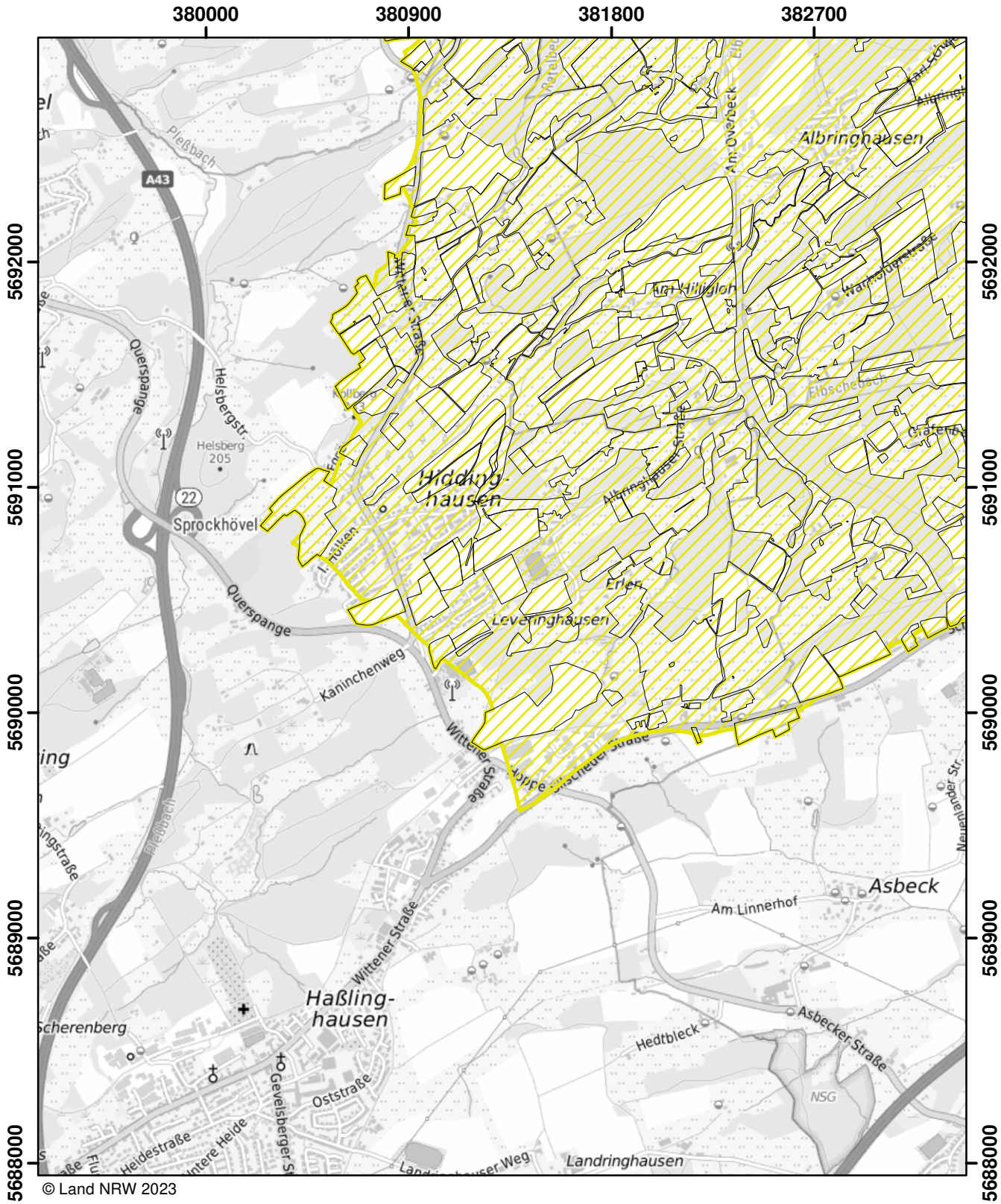

© Land NRW 2023

Mit Nitrat belastete Gebiete und eutrophierte Gebiete nach § 13a DüV, Stand Januar 2025

- eutrophierte Gebiete nach § 13 AVV GeA
- mit Nitrat belastete Gebiete nach § 7 AVV GeA
- "betroffene Feldblockflächen" in nitratbelasteten/eutrophierten Gebieten
- Staats-, Landesgrenze

0 0,5 1 1,5 Kilometer

Blatt: Z25	Erstellt: 14.11.2024
Maßstab: 1:25.000	
Landesamt für Natur, Umwelt und Verbraucherschutz	

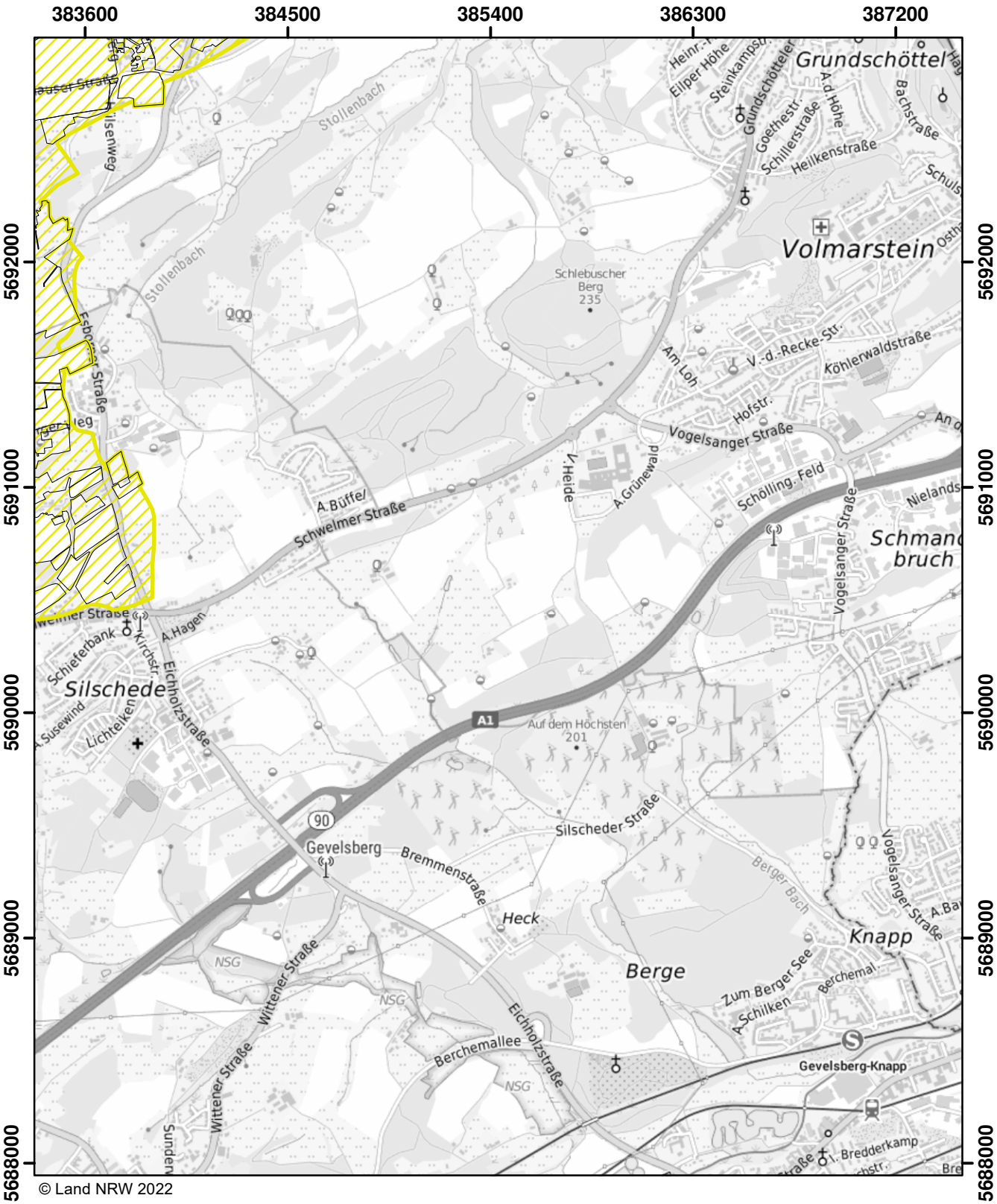

© Land NRW 2022

Mit Nitrat belastete Gebiete und eutrophierte Gebiete nach § 13a DüV, Stand Dezember 2022

- eutrophierte Gebiete nach § 13 AVV
- nitratbelastete Gebiete nach § 7 AVV
- "betroffene Feldblockflächen" in nitratbelasteten/eutrophierten Gebieten
- Staats-, Landesgrenze

Kilometer
0 0,5 1 1,5

Blatt: Z26	Erstellt: 11.11.2022
Maßstab: 1:25.000	
Landesamt für Natur, Umwelt und Verbraucherschutz	

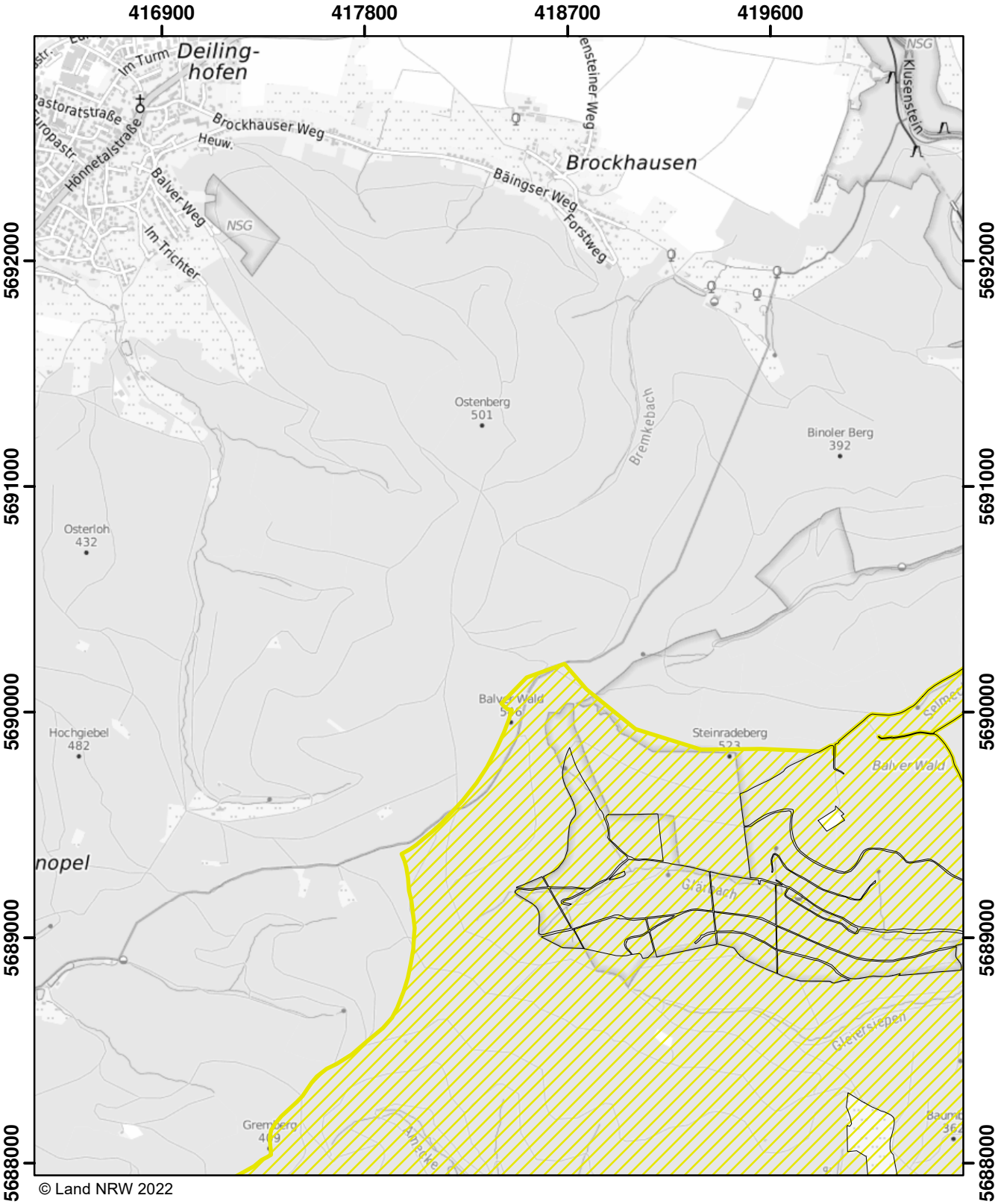

© Land NRW 2022

Mit Nitrat belastete Gebiete und eutrophierte Gebiete nach § 13a DüV, Stand Dezember 2022

- eutrophierte Gebiete nach § 13 AVV
- nitratbelastete Gebiete nach § 7 AVV
- "betroffene Feldblockflächen" in nitratbelasteten/eutrophierten Gebieten
- Staats-, Landesgrenze

0 0,5 1 1,5 Kilometer

Blatt: Z34	Erstellt: 11.11.2022
Maßstab: 1:25.000	
Landesamt für Natur, Umwelt und Verbraucherschutz	

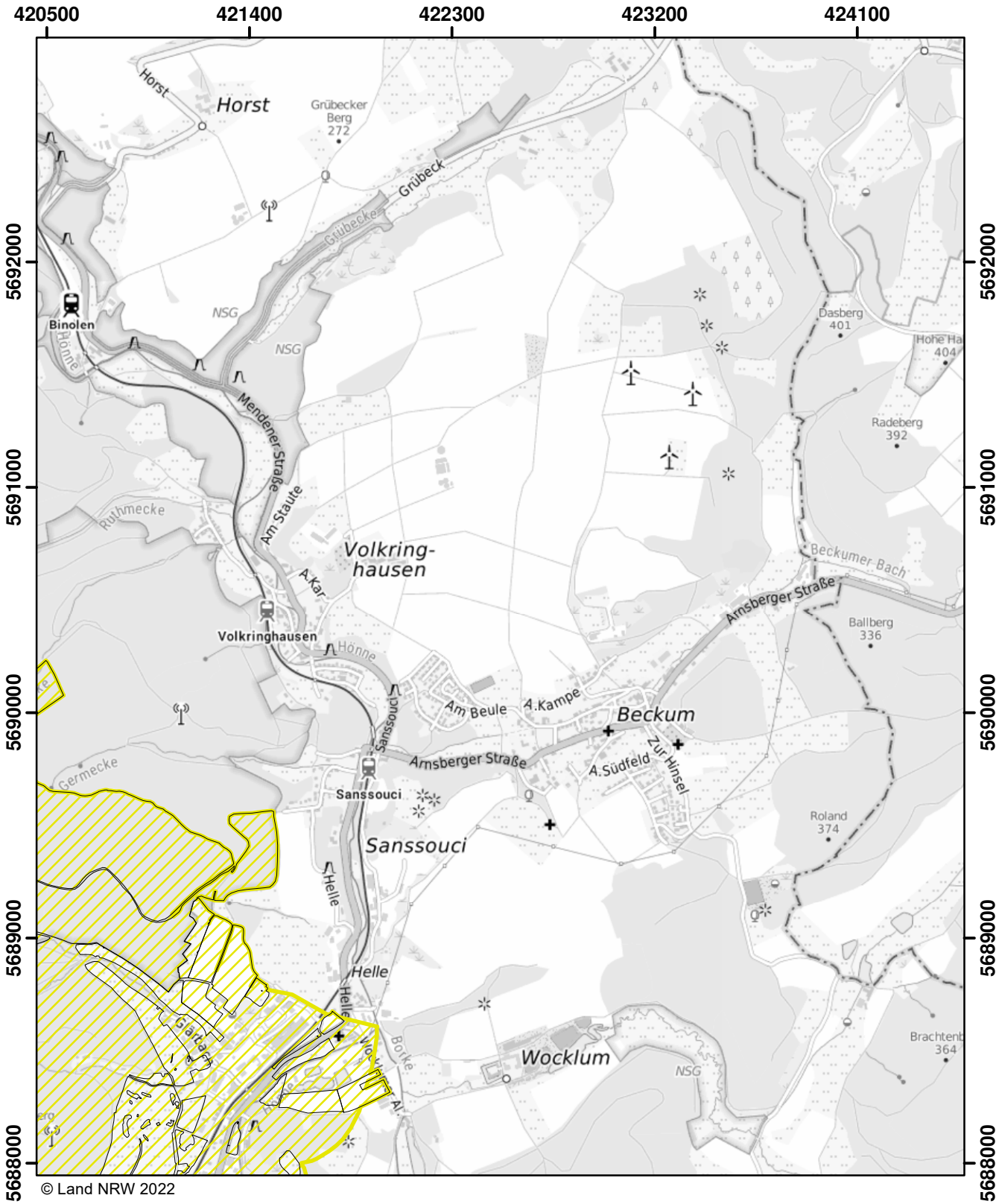

© Land NRW 2022

Mit Nitrat belastete Gebiete und eutrophierte Gebiete nach § 13a DüV, Stand Dezember 2022

- eutrophierte Gebiete nach § 13 AVV
- nitratbelastete Gebiete nach § 7 AVV
- "betroffene Feldblockflächen" in nitratbelasteten/eutrophierten Gebieten
- Staats-, Landesgrenze

0 0,5 1 1,5 Kilometer

Blatt: Z35	Erstellt: 11.11.2022
Maßstab: 1:25.000	
Landesamt für Natur, Umwelt und Verbraucherschutz	

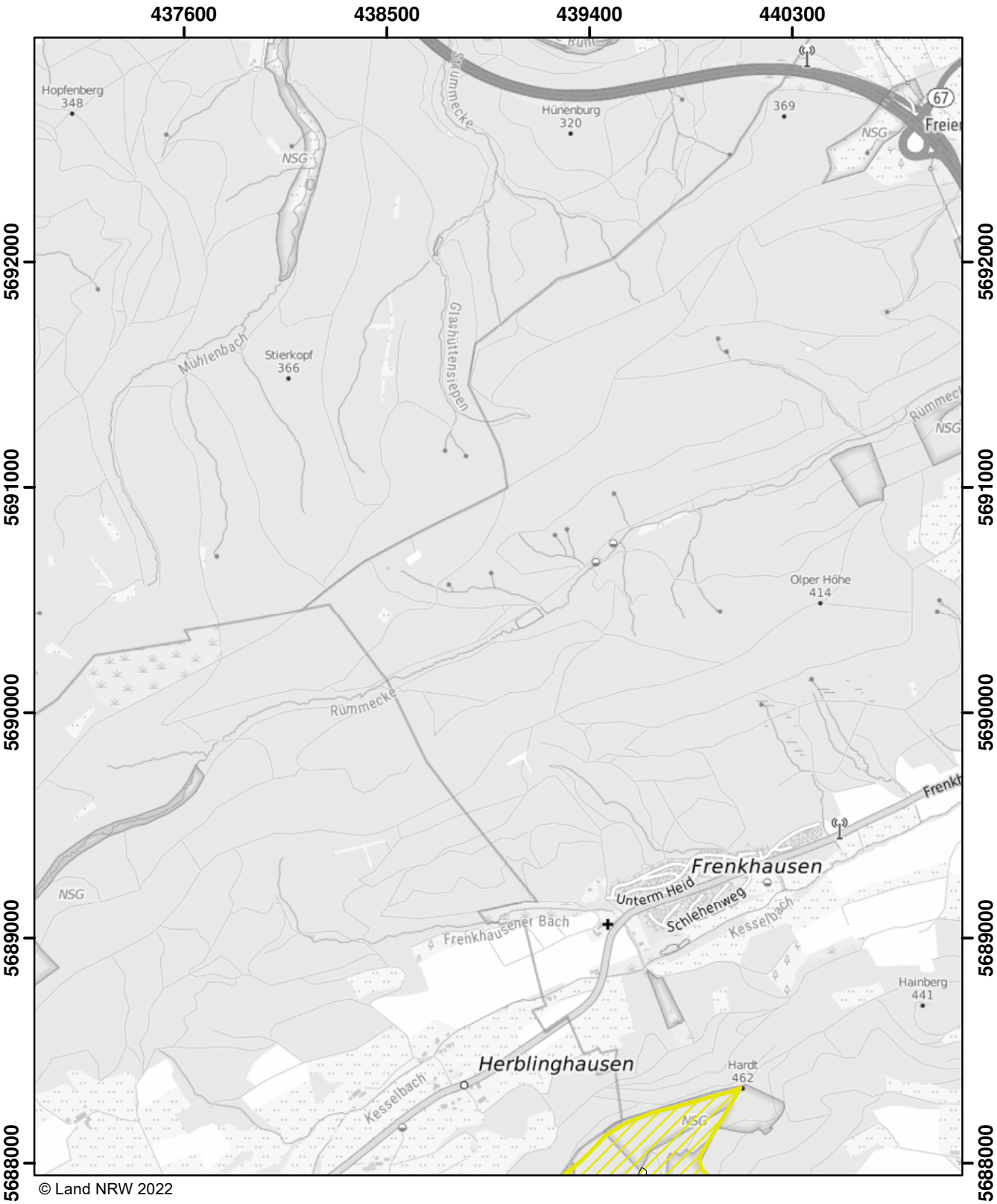

© Land NRW 2022

Mit Nitrat belastete Gebiete und eutrophierte Gebiete nach § 13a DüV, Stand Dezember 2022

- eutrophierte Gebiete nach § 13 AVV
- nitratbelastete Gebiete nach § 7 AVV
- "betroffene Feldblockflächen" in nitratbelasteten/eutrophierten Gebieten
- Staats-, Landesgrenze

0 0,5 1 1,5 Kilometer

Blatt: Z39	Erstellt: 11.11.2022
Maßstab: 1:25.000	
Landesamt für Natur, Umwelt und Verbraucherschutz	

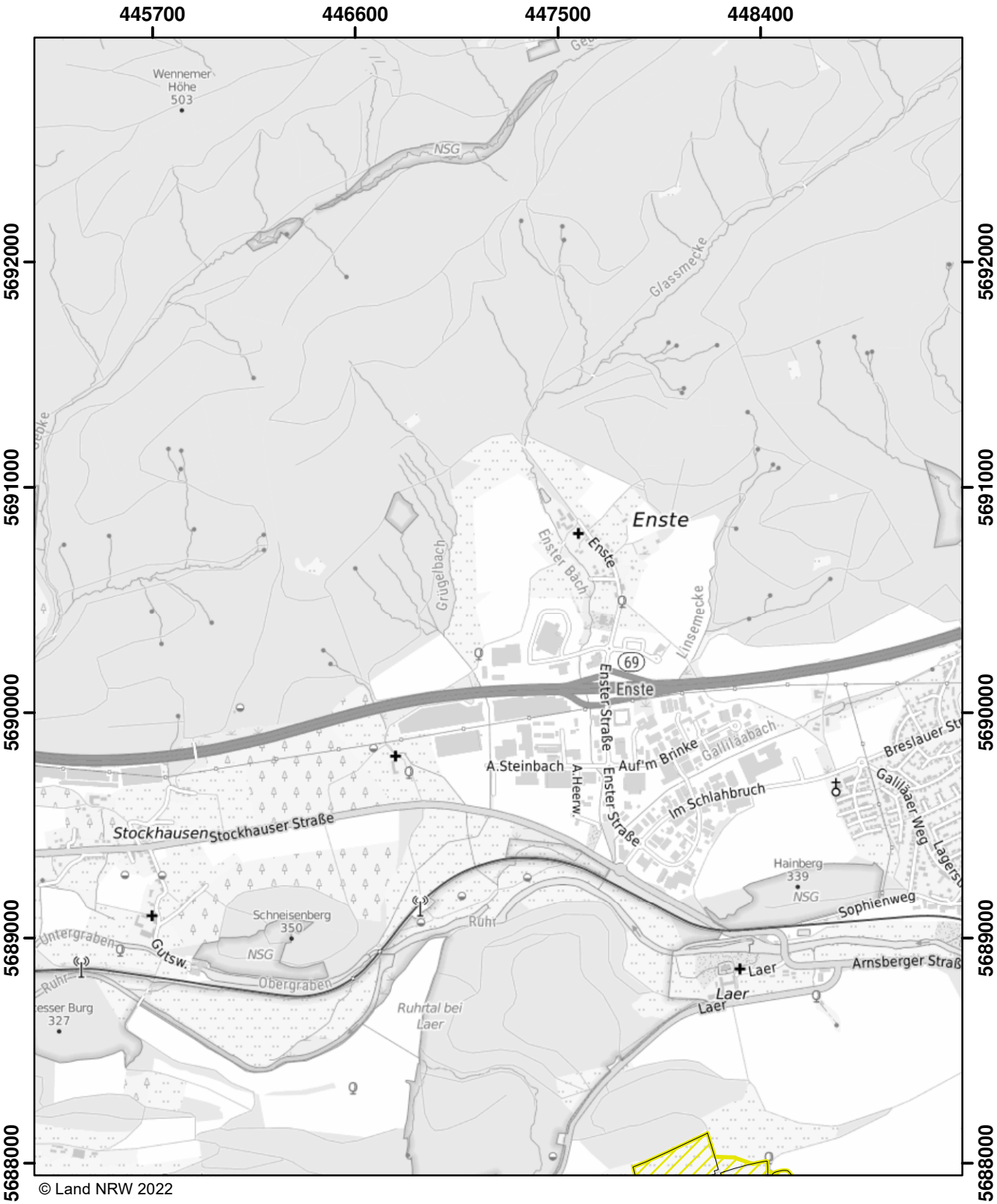

© Land NRW 2022

Mit Nitrat belastete Gebiete und eutrophierte Gebiete nach § 13a DüV, Stand Dezember 2022

- eutrophierte Gebiete nach § 13 AVV
- nitratbelastete Gebiete nach § 7 AVV
- "betroffene Feldblockflächen" in nitratbelasteten/eutrophierten Gebieten
- Staats-, Landesgrenze

0 0,5 1 1,5 Kilometer

Blatt: Z41	Erstellt: 11.11.2022
Maßstab: 1:25.000	
Landesamt für Natur, Umwelt und Verbraucherschutz	

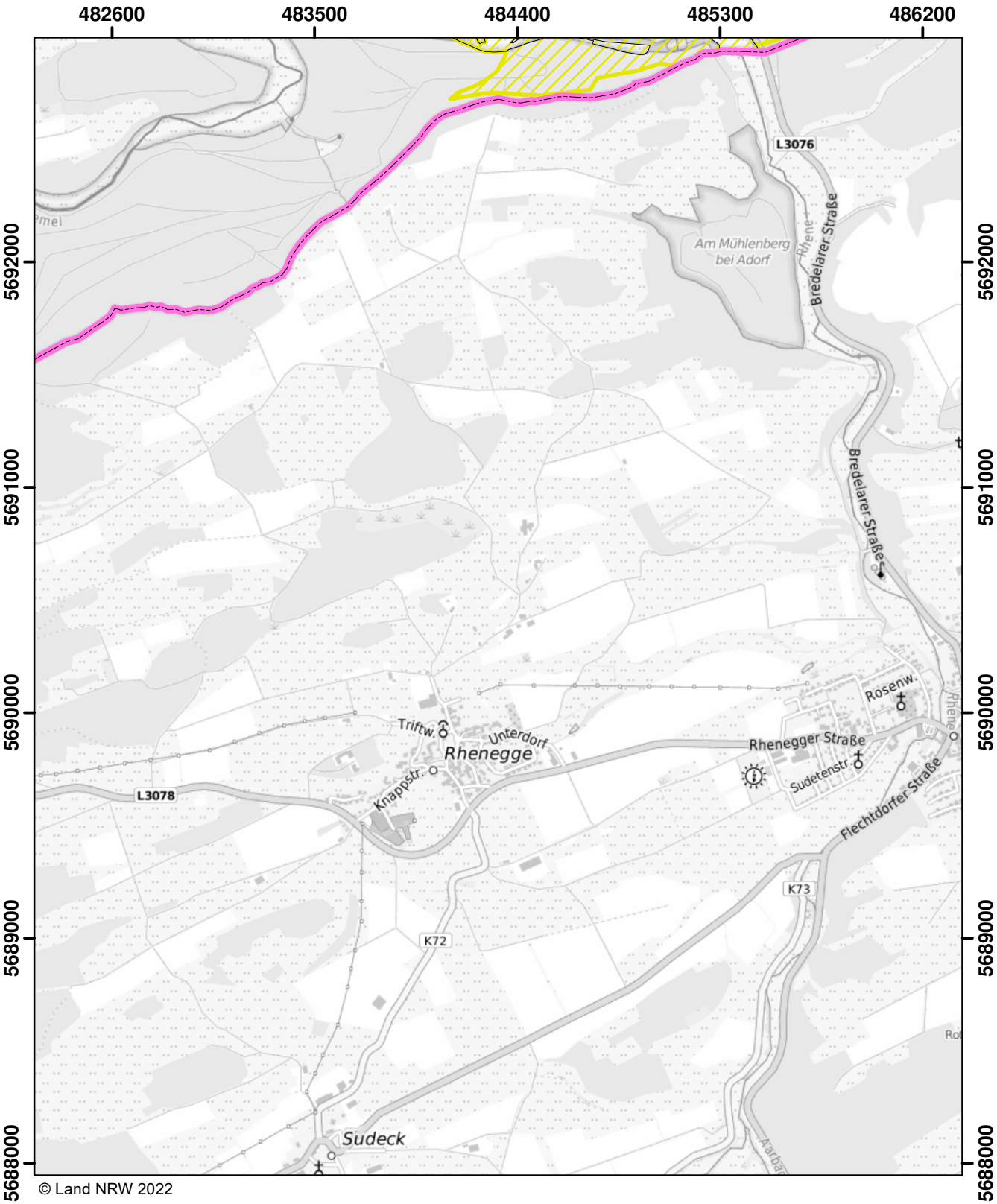

© Land NRW 2022

Mit Nitrat belastete Gebiete und eutrophierte Gebiete nach § 13a DüV, Stand Dezember 2022

- eutrophierte Gebiete nach § 13 AVV
- nitratbelastete Gebiete nach § 7 AVV
- "betroffene Feldblockflächen" in nitratbelasteten/eutrophierten Gebieten
- Staats-, Landesgrenze

0 0,5 1 1,5 Kilometer

Blatt: Z50	Erstellt: 11.11.2022
Maßstab: 1:25.000	
Landesamt für Natur, Umwelt und Verbraucherschutz	

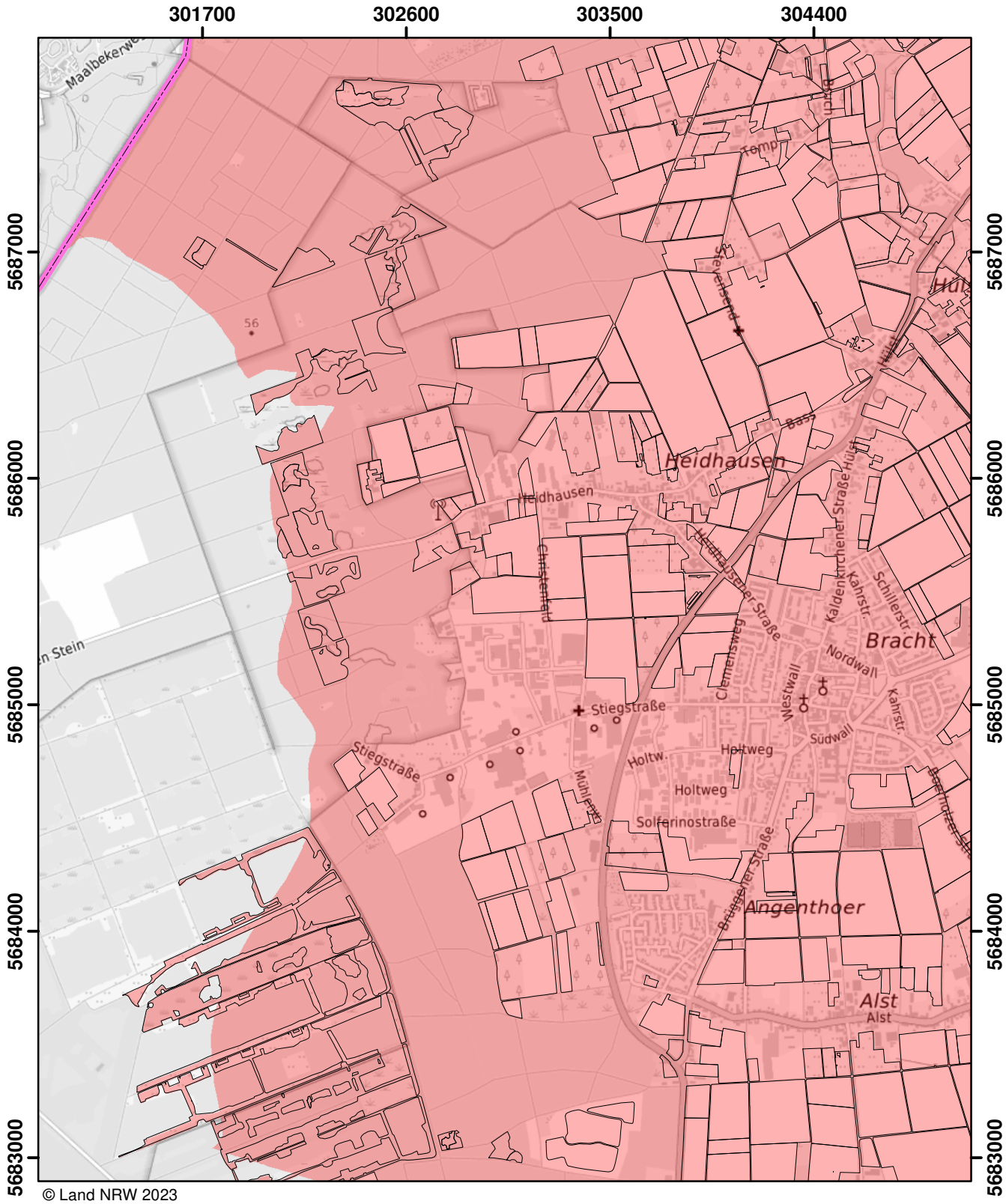

© Land NRW 2023

Mit Nitrat belastete Gebiete und eutrophierte Gebiete nach § 13a DüV, Stand Januar 2025

- eutrophierte Gebiete nach § 13 AVV GeA
- mit Nitrat belastete Gebiete nach § 7 AVV GeA
- "betroffene Feldblockflächen" in nitratbelasteten/eutrophierten Gebieten
- Staats-, Landesgrenze

0 0,5 1 1,5 Kilometer

Blatt: AA6	Erstellt: 14.11.2024
Maßstab: 1:25.000	
Landesamt für Natur, Umwelt und Verbraucherschutz	

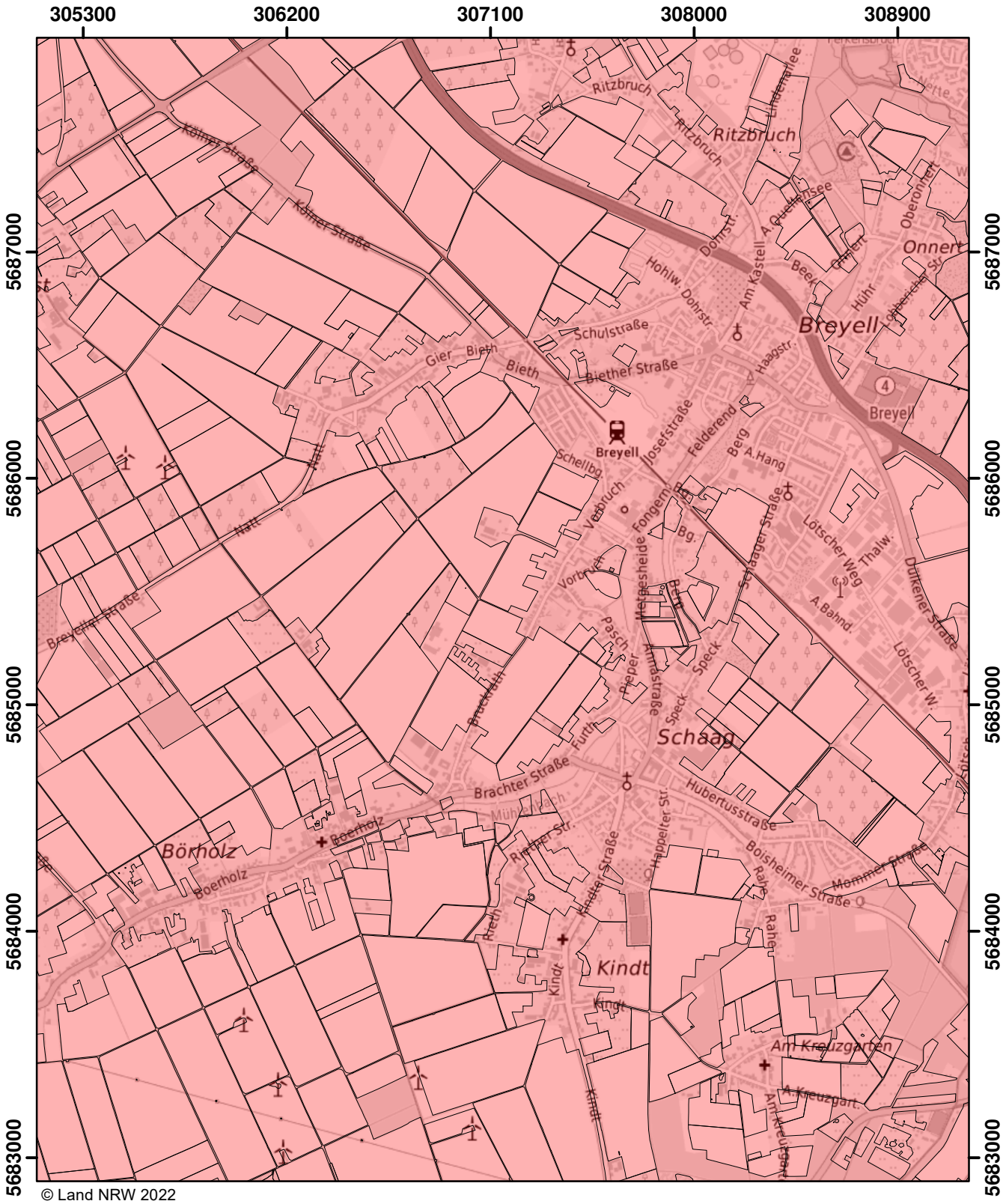

© Land NRW 2022

Mit Nitrat belastete Gebiete und eutrophierte Gebiete nach § 13a DüV, Stand Dezember 2022

- eutrophierte Gebiete nach § 13 AVV
- nitratbelastete Gebiete nach § 7 AVV
- "betroffene Feldblockflächen" in nitratbelasteten/eutrophierten Gebieten
- Staats-, Landesgrenze

Kilometer
0 0,5 1 1,5

Blatt: AA7	Erstellt: 11.11.2022
Maßstab: 1:25.000	
Landesamt für Natur, Umwelt und Verbraucherschutz	

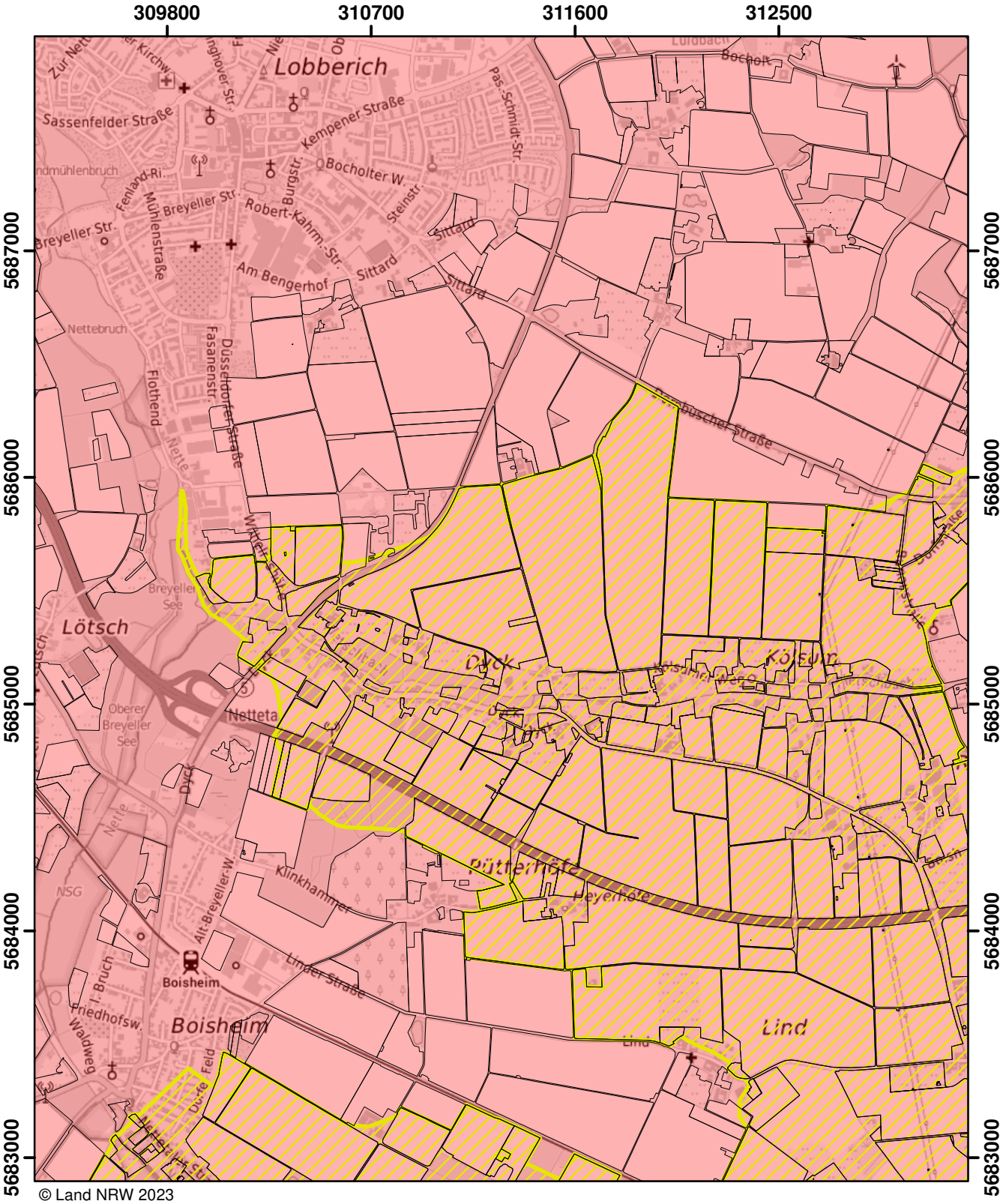

Mit Nitrat belastete Gebiete und eutrophierte Gebiete nach § 13a DüV, Stand Januar 2025

- eutrophierte Gebiete nach § 13 AVV GeA
- mit Nitrat belastete Gebiete nach § 7 AVV GeA
- "betroffene Feldblockflächen" in nitratbelasteten/eutrophierten Gebieten
- Staats-, Landesgrenze

Kilometer
0 0,5 1 1,5

Blatt: AA8	Erstellt: 14.11.2024
Maßstab: 1:25.000	
Landesamt für Natur, Umwelt und Verbraucherschutz	

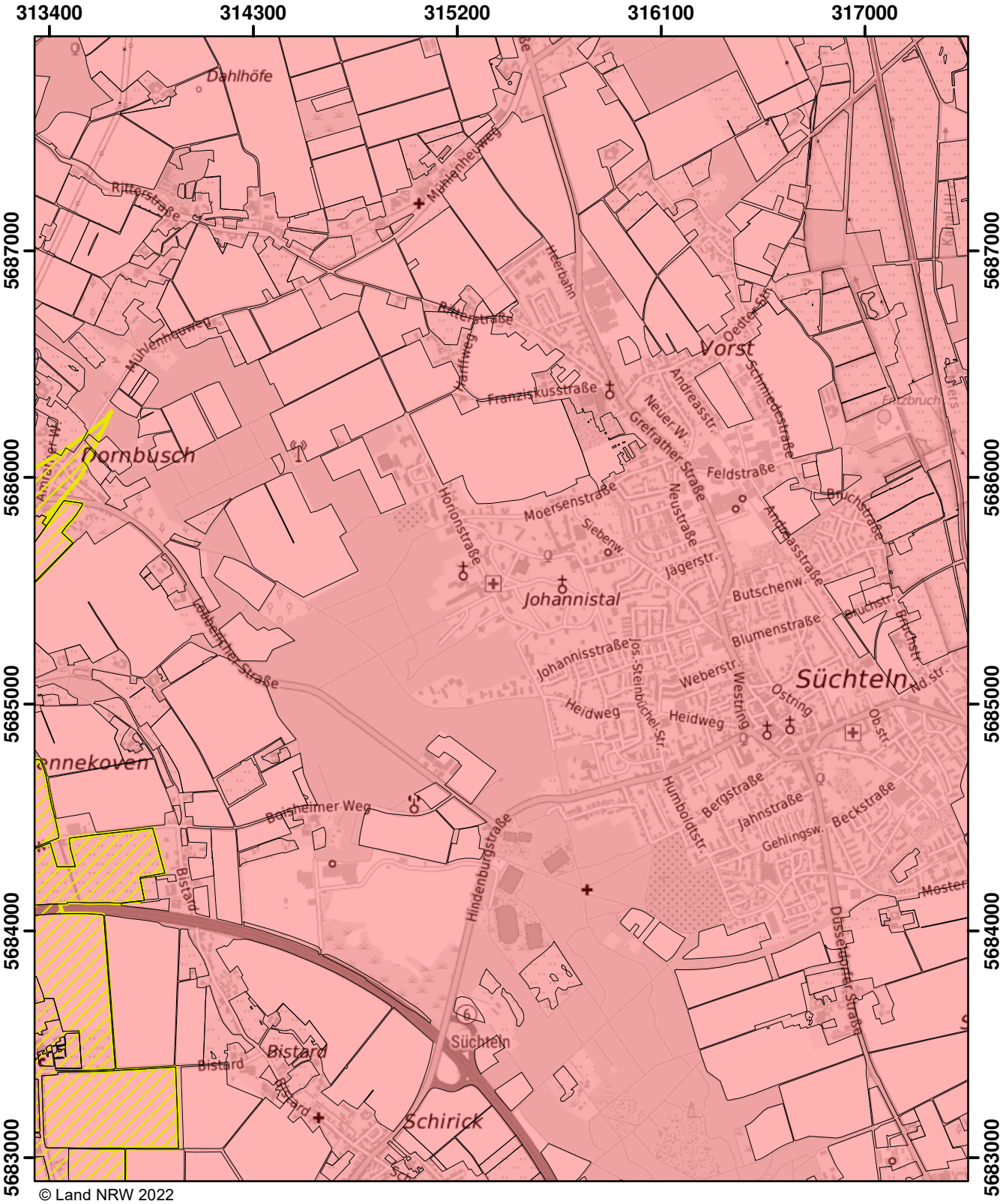

© Land NRW 2022

Mit Nitrat belastete Gebiete und eutrophierte Gebiete nach § 13a DüV, Stand Dezember 2022

- eutrophierte Gebiete nach § 13 AVV
- nitratbelastete Gebiete nach § 7 AVV
- "betroffene Feldblockflächen" in nitratbelasteten/eutrophierten Gebieten
- Staats-, Landesgrenze

0 0,5 1 1,5 Kilometer

Blatt: AA9	Erstellt: 11.11.2022
Maßstab: 1:25.000	
Landesamt für Natur, Umwelt und Verbraucherschutz	

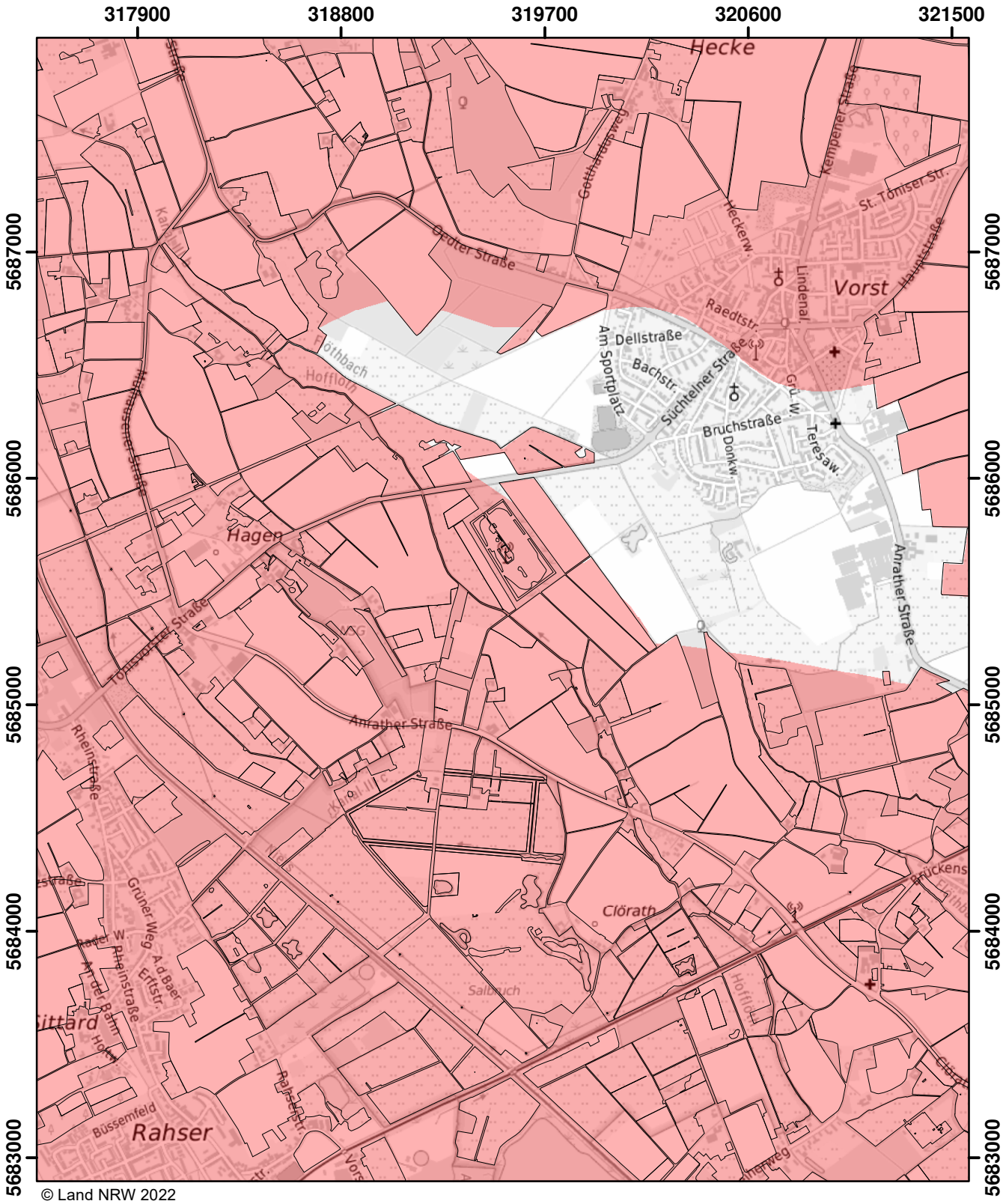

Mit Nitrat belastete Gebiete und eutrophierte Gebiete nach § 13a DüV, Stand Dezember 2022

- eutrophierte Gebiete nach § 13 AVV
- nitratbelastete Gebiete nach § 7 AVV
- "betroffene Feldblockflächen" in nitratbelasteten/eutrophierten Gebieten
- Staats-, Landesgrenze

0 0,5 1 1,5 Kilometer

Blatt: AA10	Erstellt: 11.11.2022
Maßstab: 1:25.000	
Landesamt für Natur, Umwelt und Verbraucherschutz	

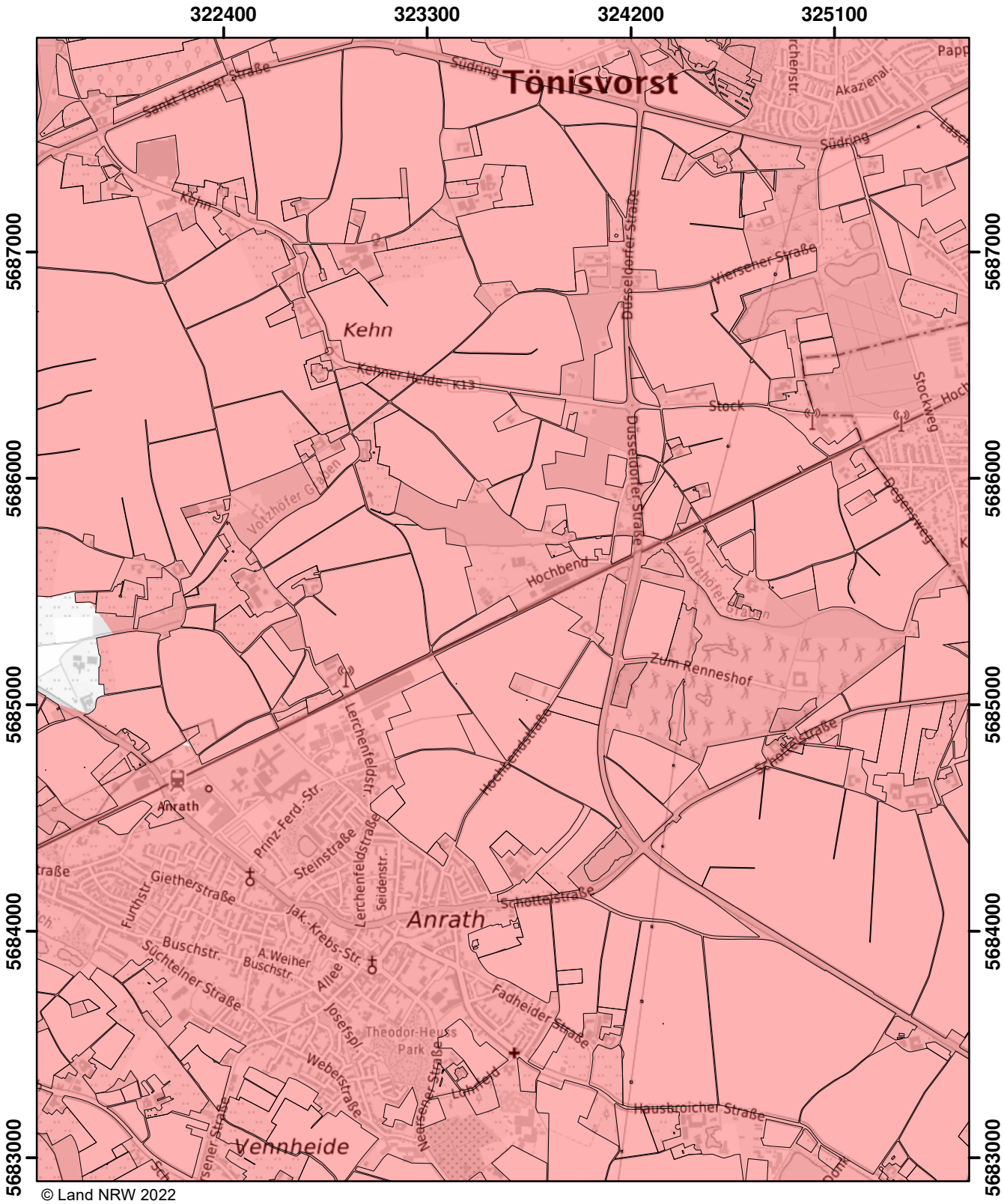

© Land NRW 2022

Mit Nitrat belastete Gebiete und eutrophierte Gebiete nach § 13a DüV, Stand Dezember 2022

- eutrophierte Gebiete nach § 13 AVV
- nitratbelastete Gebiete nach § 7 AVV
- "betroffene Feldblockflächen" in nitratbelasteten/eutrophierten Gebieten
- Staats-, Landesgrenze

Kilometer
0 0,5 1 1,5

Blatt: AA11	Erstellt: 11.11.2022
Maßstab: 1:25.000	
Landesamt für Natur, Umwelt und Verbraucherschutz	

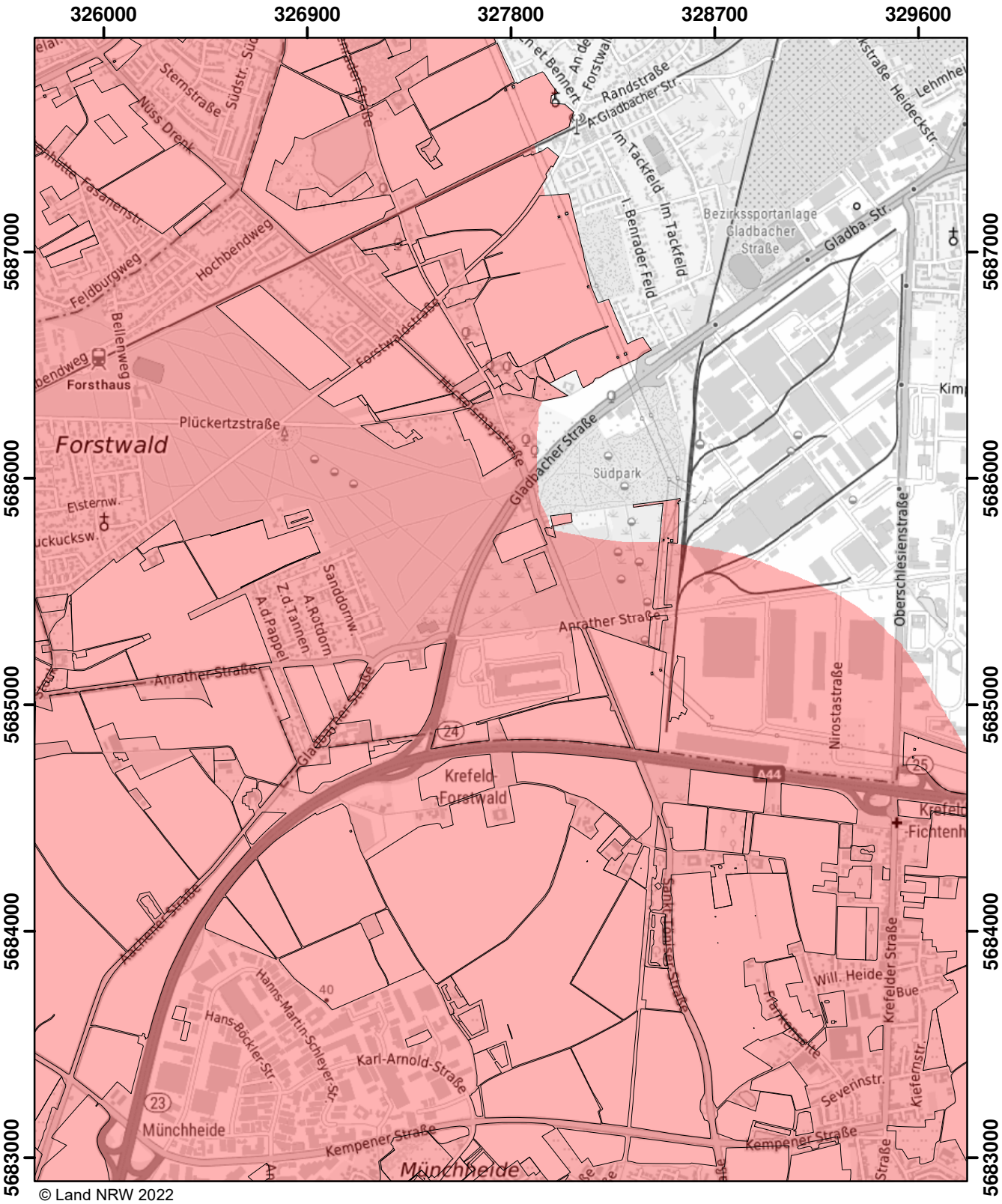

Mit Nitrat belastete Gebiete und eutrophierte Gebiete nach § 13a DüV, Stand Dezember 2022

- eutrophierte Gebiete nach § 13 AVV
- nitratbelastete Gebiete nach § 7 AVV
- "betroffene Feldblockflächen" in nitratbelasteten/eutrophierten Gebieten
- Staats-, Landesgrenze

0 0,5 1 1,5 Kilometer

Blatt: AA12	Erstellt: 11.11.2022
Maßstab: 1:25.000	
Landesamt für Natur, Umwelt und Verbraucherschutz	

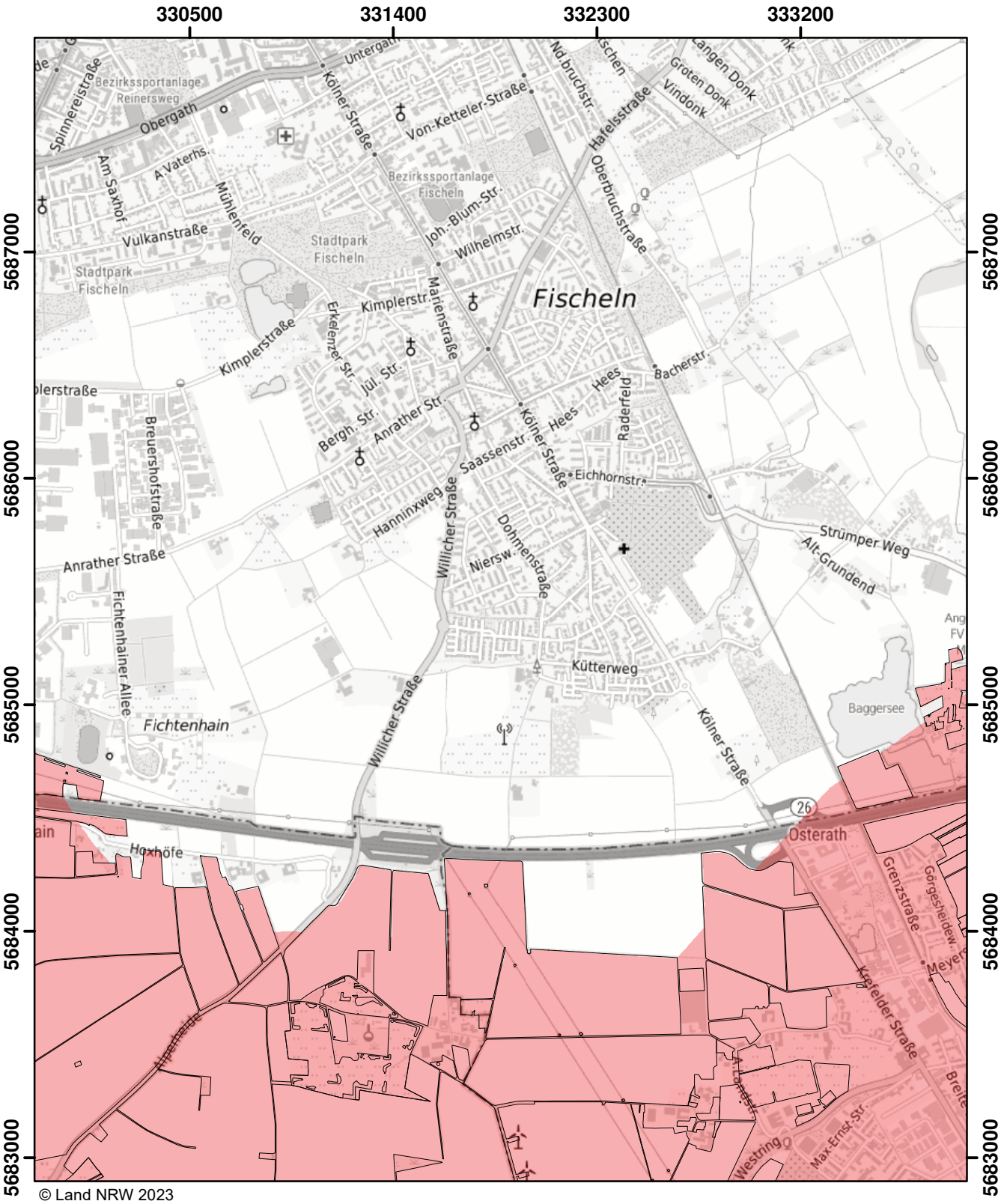

© Land NRW 2023

Mit Nitrat belastete Gebiete und eutrophierte Gebiete nach § 13a DüV, Stand Januar 2024

- eutrophierte Gebiete nach § 13 AVV GeA
- nitratbelastete Gebiete nach § 7 AVV GeA
- "betroffene Feldblockflächen" in nitratbelasteten/eutrophierten Gebieten
- Staats-, Landesgrenze

Kilometer
0 0,5 1 1,5

Blatt: AA13	Erstellt: 10.11.2023
Maßstab: 1:25.000	
Landesamt für Natur, Umwelt und Verbraucherschutz	

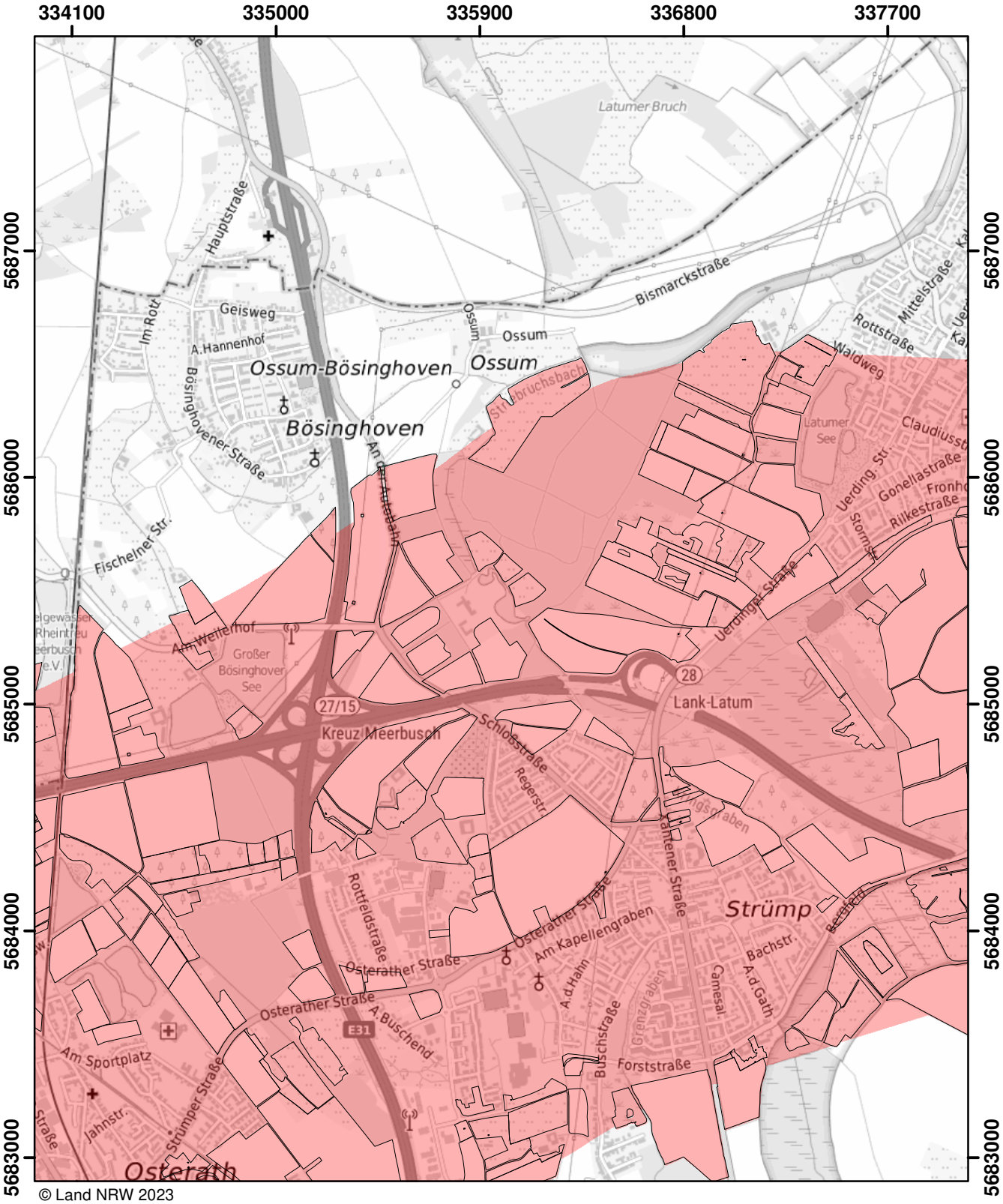

© Land NRW 2023

Mit Nitrat belastete Gebiete und eutrophierte Gebiete nach § 13a DüV, Stand Januar 2025

- eutrophierte Gebiete nach § 13 AVV GeA
- mit Nitrat belastete Gebiete nach § 7 AVV GeA
- "betroffene Feldblockflächen" in nitratbelasteten/eutrophierten Gebieten
- Staats-, Landesgrenze

Kilometer
0 0,5 1 1,5

Blatt: AA14	Erstellt: 14.11.2024
Maßstab: 1:25.000	
Landesamt für Natur, Umwelt und Verbraucherschutz	

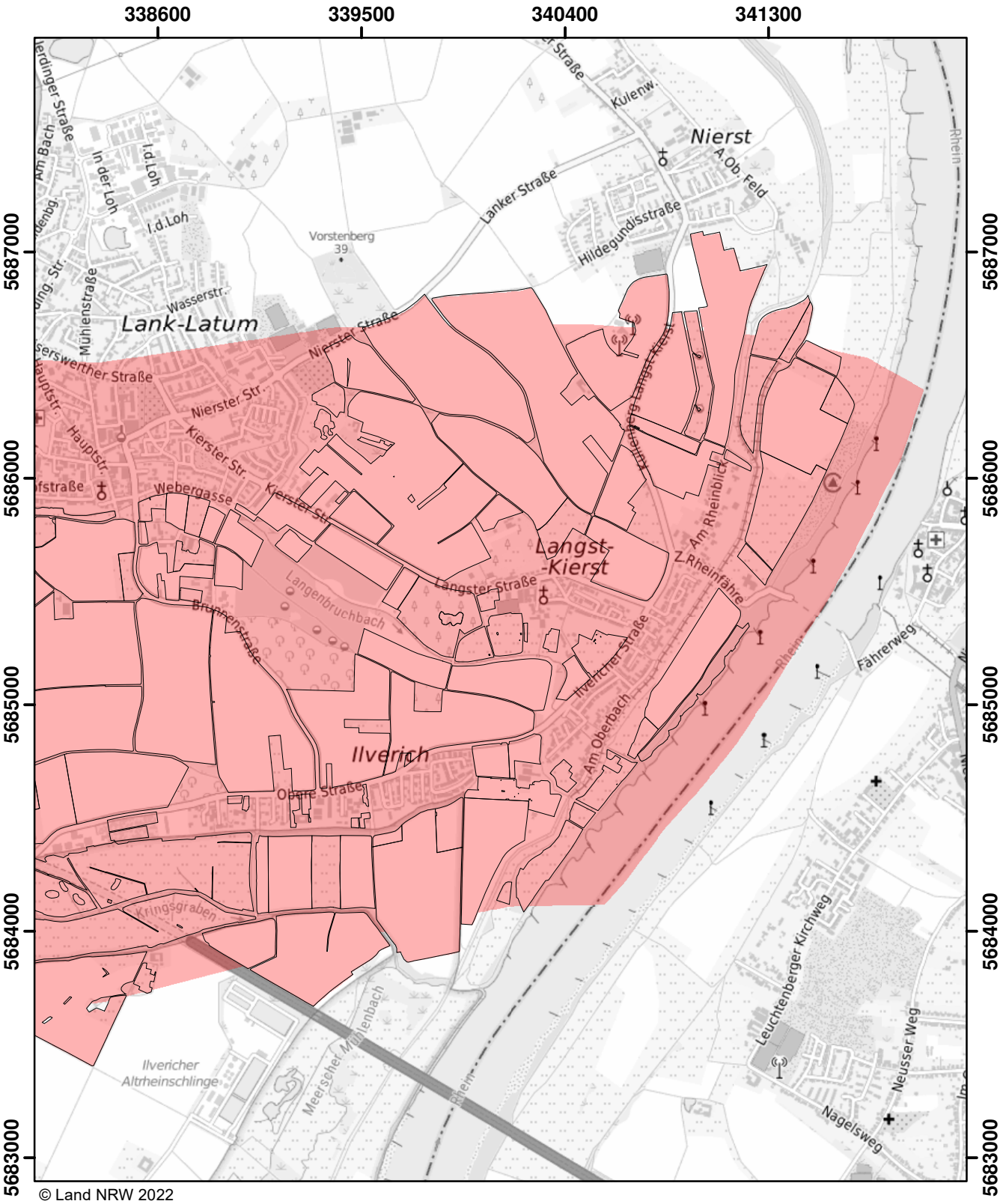

© Land NRW 2022

Mit Nitrat belastete Gebiete und eutrophierte Gebiete nach § 13a DüV, Stand Dezember 2022

- eutrophierte Gebiete nach § 13 AVV
- nitratbelastete Gebiete nach § 7 AVV
- "betroffene Feldblockflächen" in nitratbelasteten/eutrophierten Gebieten
- Staats-, Landesgrenze

0 0,5 1 1,5 Kilometer

Blatt: AA15	Erstellt: 11.11.2022
Maßstab: 1:25.000	
Landesamt für Natur, Umwelt und Verbraucherschutz	

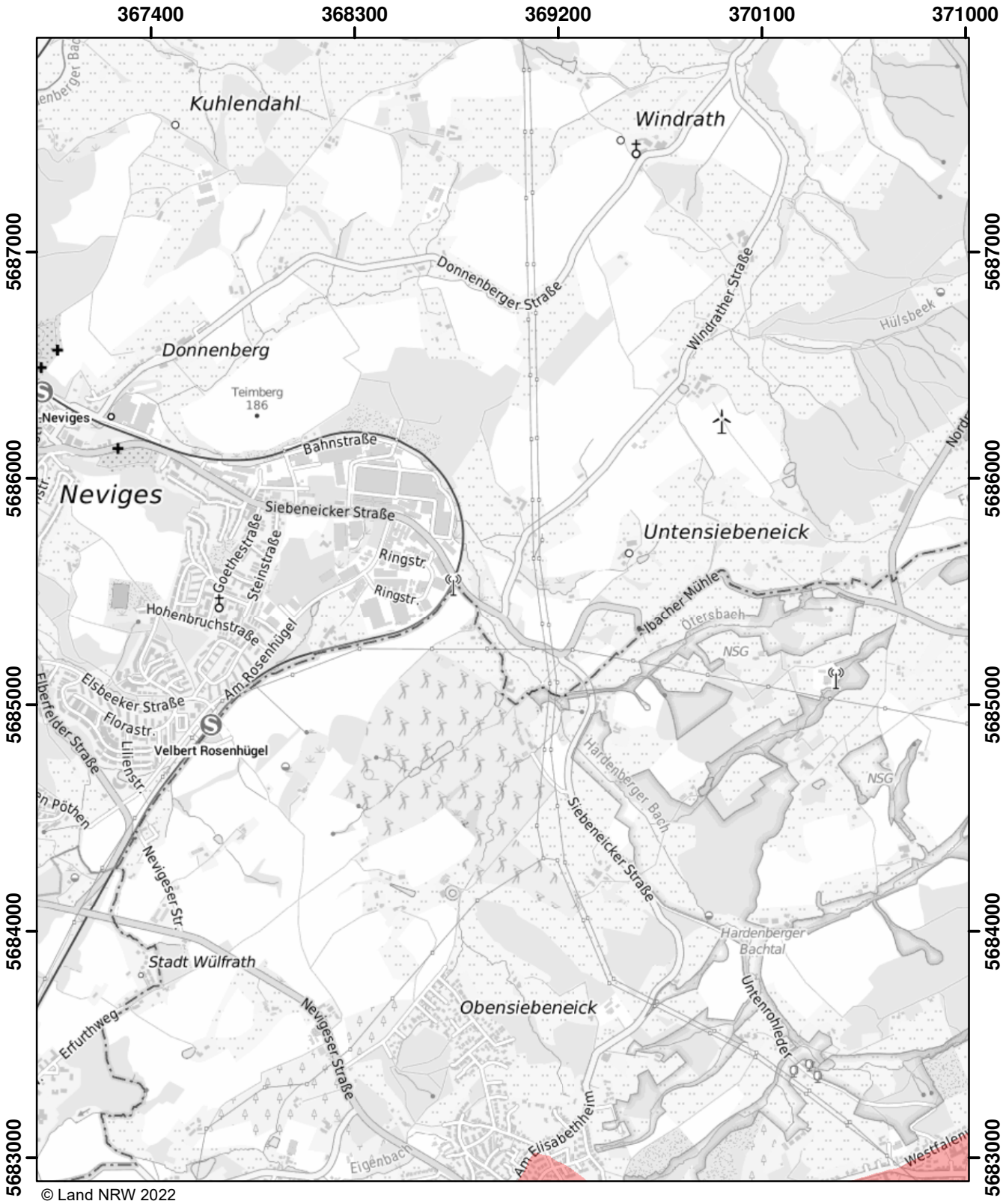

© Land NRW 2022

Mit Nitrat belastete Gebiete und eutrophierte Gebiete nach § 13a DüV, Stand Dezember 2022

- eutrophierte Gebiete nach § 13 AVV
- nitratbelastete Gebiete nach § 7 AVV
- "betroffene Feldblockflächen" in nitratbelasteten/eutrophierten Gebieten
- Staats-, Landesgrenze

0 0,5 1 1,5 Kilometer

Blatt: AA22	Erstellt: 11.11.2022
Maßstab: 1:25.000	
Landesamt für Natur, Umwelt und Verbraucherschutz	

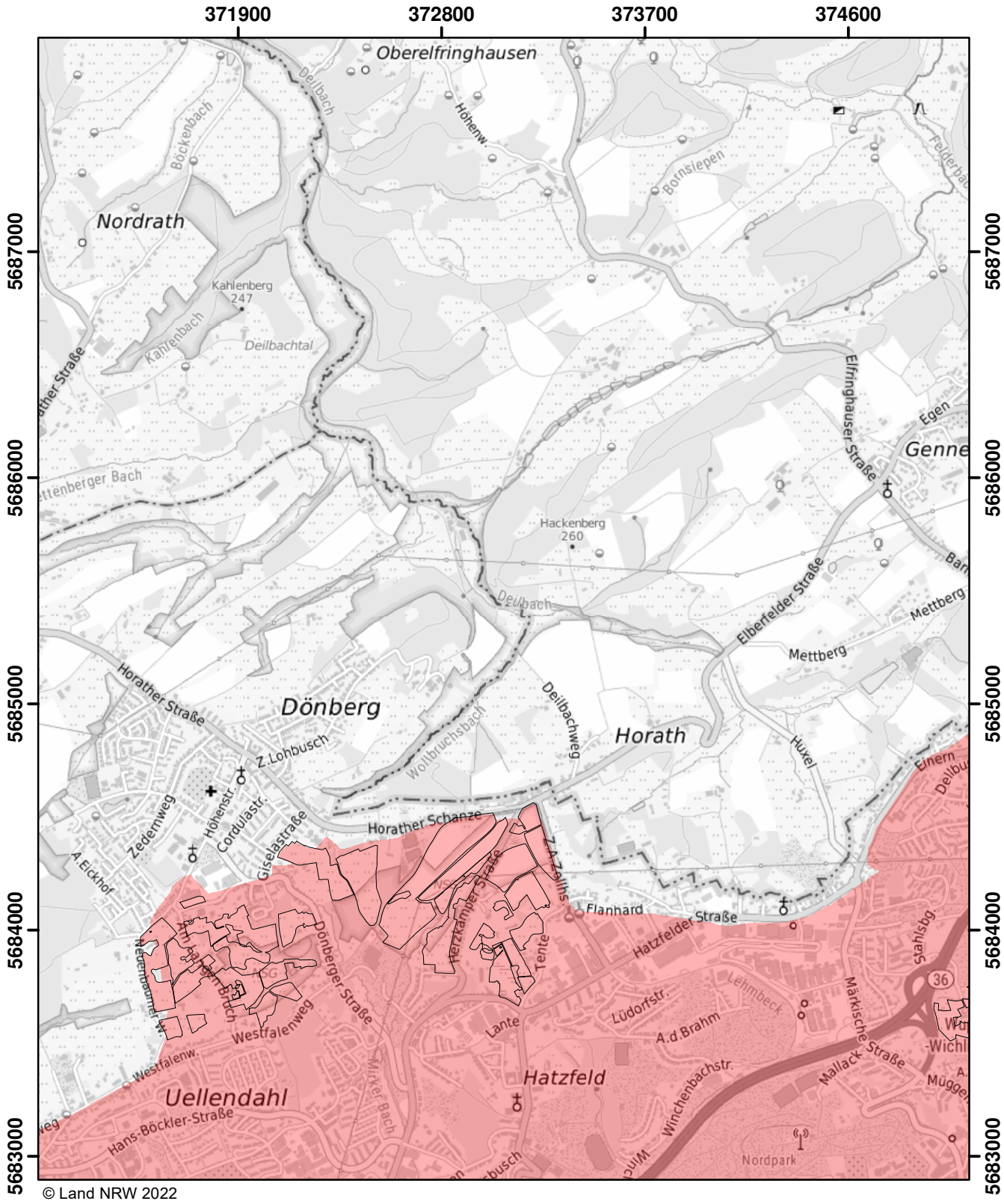

© Land NRW 2022

Mit Nitrat belastete Gebiete und eutrophierte Gebiete nach § 13a DüV, Stand Dezember 2022

- eutrophierte Gebiete nach § 13 AVV
- nitratbelastete Gebiete nach § 7 AVV
- "betroffene Feldblockflächen" in nitratbelasteten/eutrophierten Gebieten
- Staats-, Landesgrenze

0 0,5 1 1,5 Kilometer

Blatt: AA23	Erstellt: 11.11.2022
Maßstab: 1:25.000	
Landesamt für Natur, Umwelt und Verbraucherschutz	

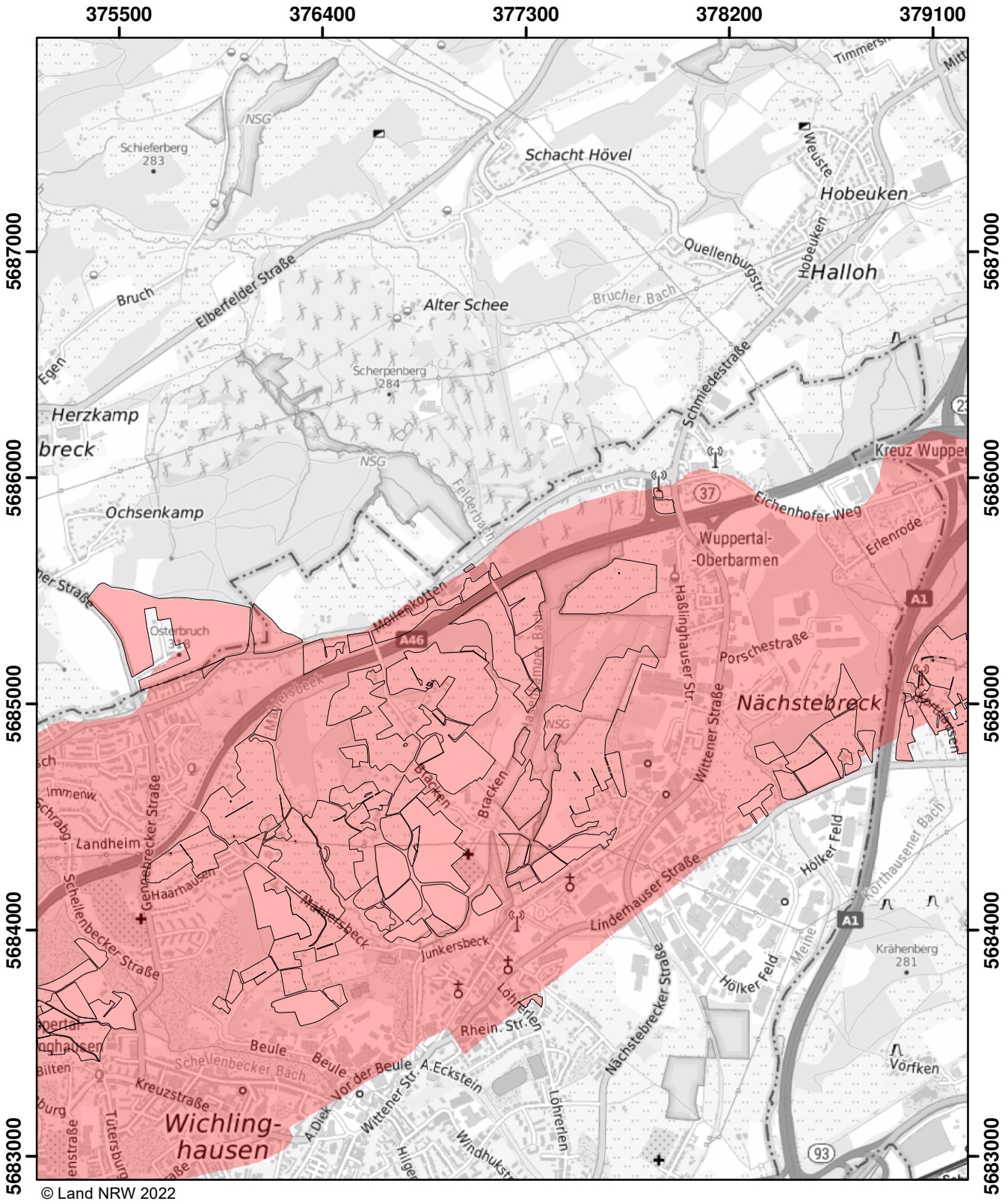

© Land NRW 2022

Mit Nitrat belastete Gebiete und eutrophierte Gebiete nach § 13a DüV, Stand Dezember 2022

eutrophierte Gebiete nach § 13 AVV

nitratbelastete Gebiete nach § 7 AVV

"betroffene Feldblockflächen" in nitratbelasteten/eutrophierten Gebieten

Staats-, Landesgrenze

Kilometer
0 0,5 1 1,5

Blatt: AA24	Erstellt: 11.11.2022
Maßstab: 1:25.000	
Landesamt für Natur, Umwelt und Verbraucherschutz	

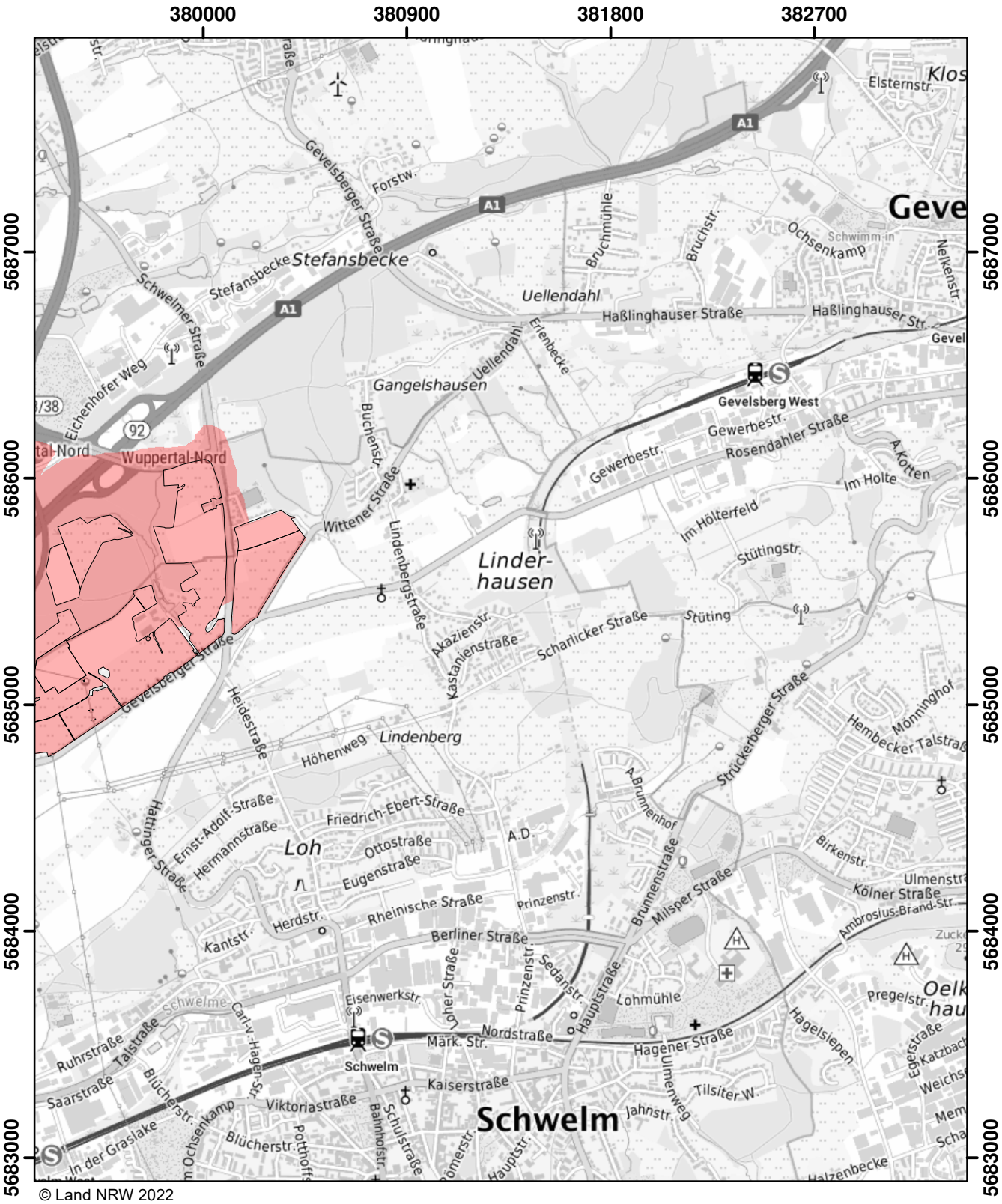

© Land NRW 2022

Mit Nitrat belastete Gebiete und eutrophierte Gebiete nach § 13a DüV, Stand Dezember 2022

- eutrophierte Gebiete nach § 13 AVV
- nitratbelastete Gebiete nach § 7 AVV
- "betroffene Feldblockflächen" in nitratbelasteten/eutrophierten Gebieten
- Staats-, Landesgrenze

Kilometer
0 0,5 1 1,5

Blatt: AA25	Erstellt: 11.11.2022
Maßstab: 1:25.000	
Landesamt für Natur, Umwelt und Verbraucherschutz	

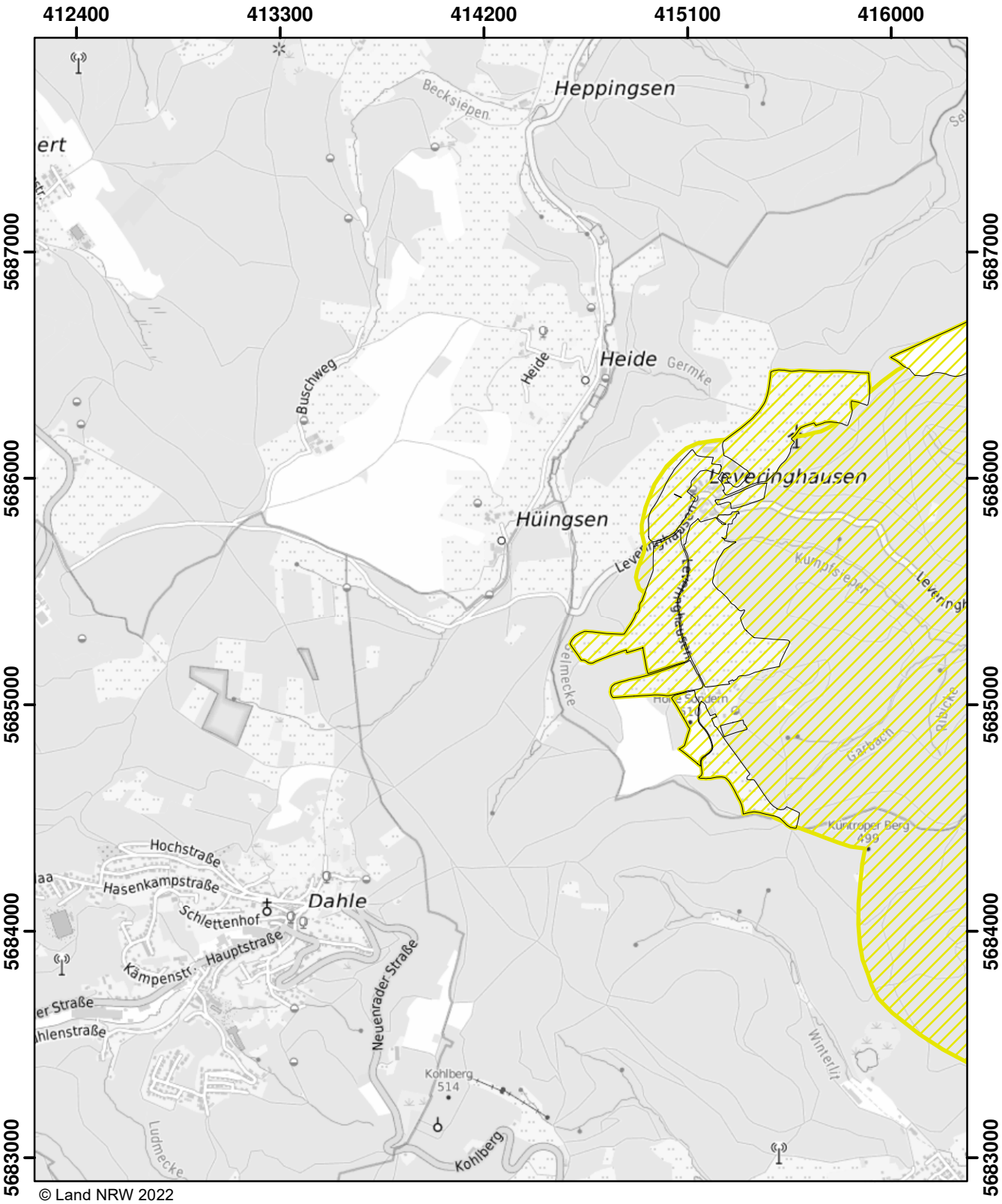

© Land NRW 2022

Mit Nitrat belastete Gebiete und eutrophierte Gebiete nach § 13a DüV, Stand Dezember 2022

- eutrophierte Gebiete nach § 13 AVV
- nitratbelastete Gebiete nach § 7 AVV
- "betroffene Feldblockflächen" in nitratbelasteten/eutrophierten Gebieten
- Staats-, Landesgrenze

0 0,5 1 1,5 Kilometer

Blatt: AA33	Erstellt: 11.11.2022
Maßstab: 1:25.000	
Landesamt für Natur, Umwelt und Verbraucherschutz	

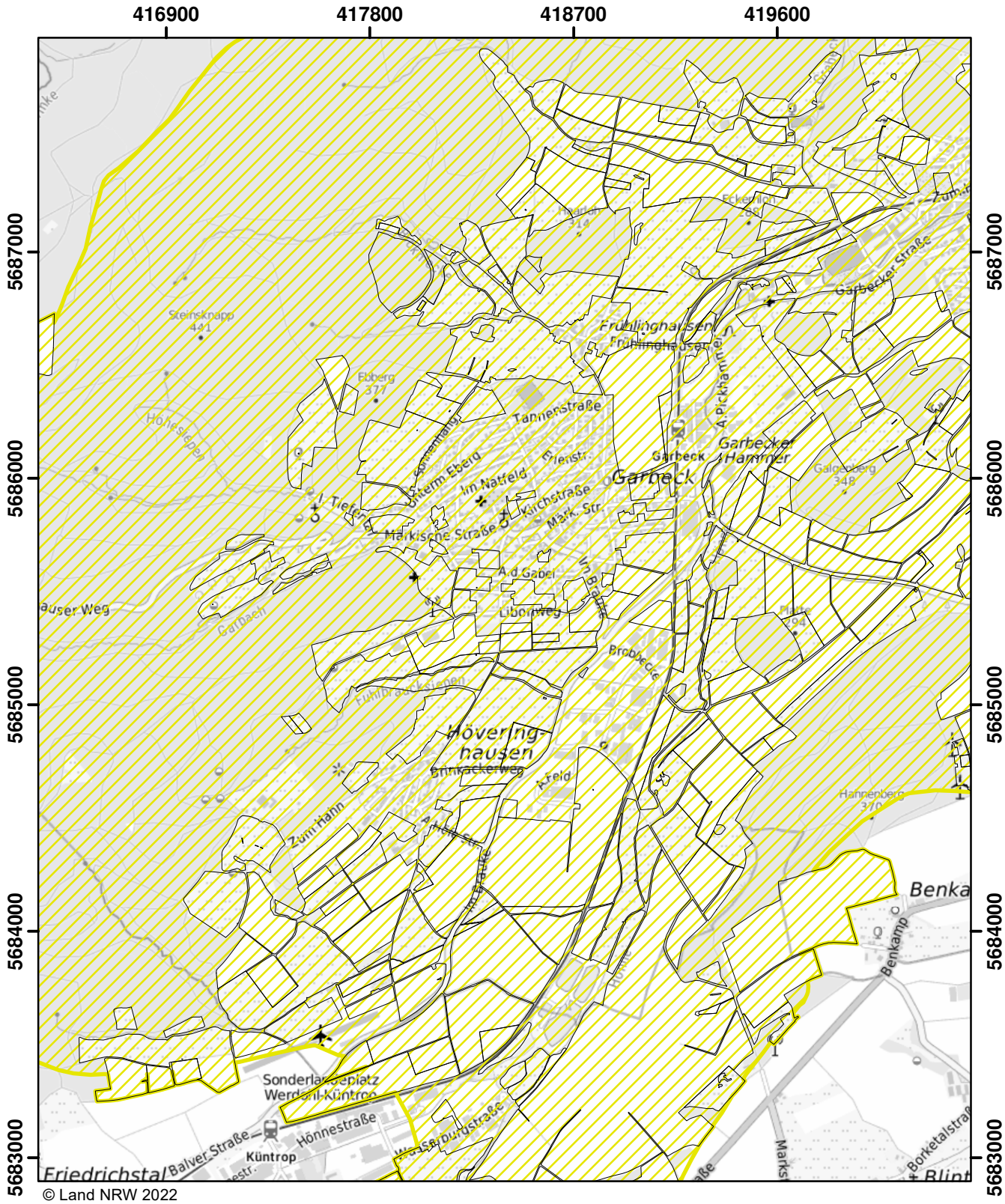

© Land NRW 2022

Mit Nitrat belastete Gebiete und eutrophierte Gebiete nach § 13a DüV, Stand Dezember 2022

- eutrophierte Gebiete nach § 13 AVV
- nitratbelastete Gebiete nach § 7 AVV
- "betroffene Feldblockflächen" in nitratbelasteten/eutrophierten Gebieten
- Staats-, Landesgrenze

0 0,5 1 1,5 Kilometer

Blatt: AA34	Erstellt: 11.11.2022
Maßstab: 1:25.000	
Landesamt für Natur, Umwelt und Verbraucherschutz	

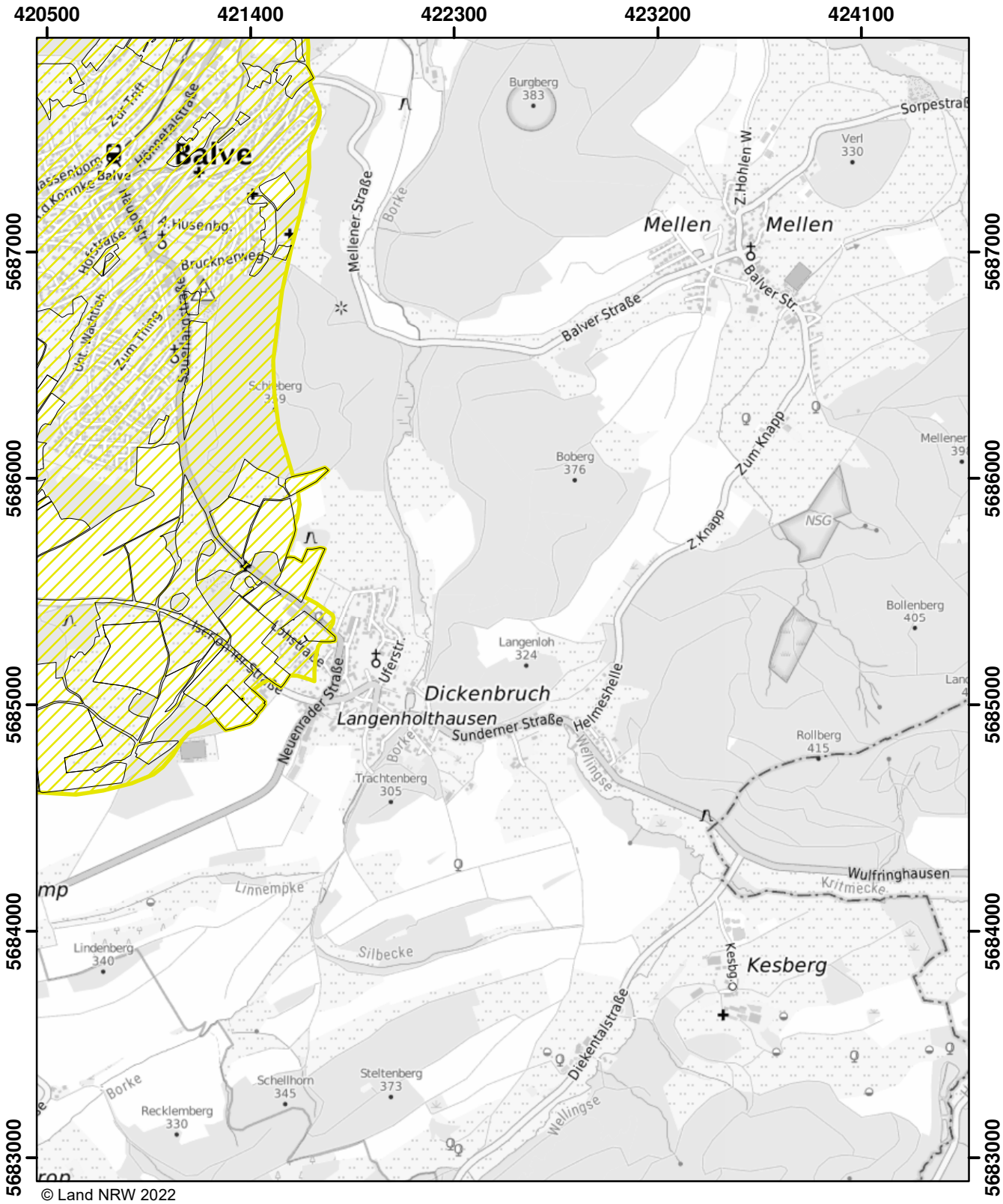

© Land NRW 2022

Mit Nitrat belastete Gebiete und eutrophierte Gebiete nach § 13a DüV, Stand Dezember 2022

- eutrophierte Gebiete nach § 13 AVV
- nitratbelastete Gebiete nach § 7 AVV
- "betroffene Feldblockflächen" in nitratbelasteten/eutrophierten Gebieten
- Staats-, Landesgrenze

Kilometer
0 0,5 1 1,5

Blatt: AA35	Erstellt: 11.11.2022
Maßstab: 1:25.000	
Landesamt für Natur, Umwelt und Verbraucherschutz	

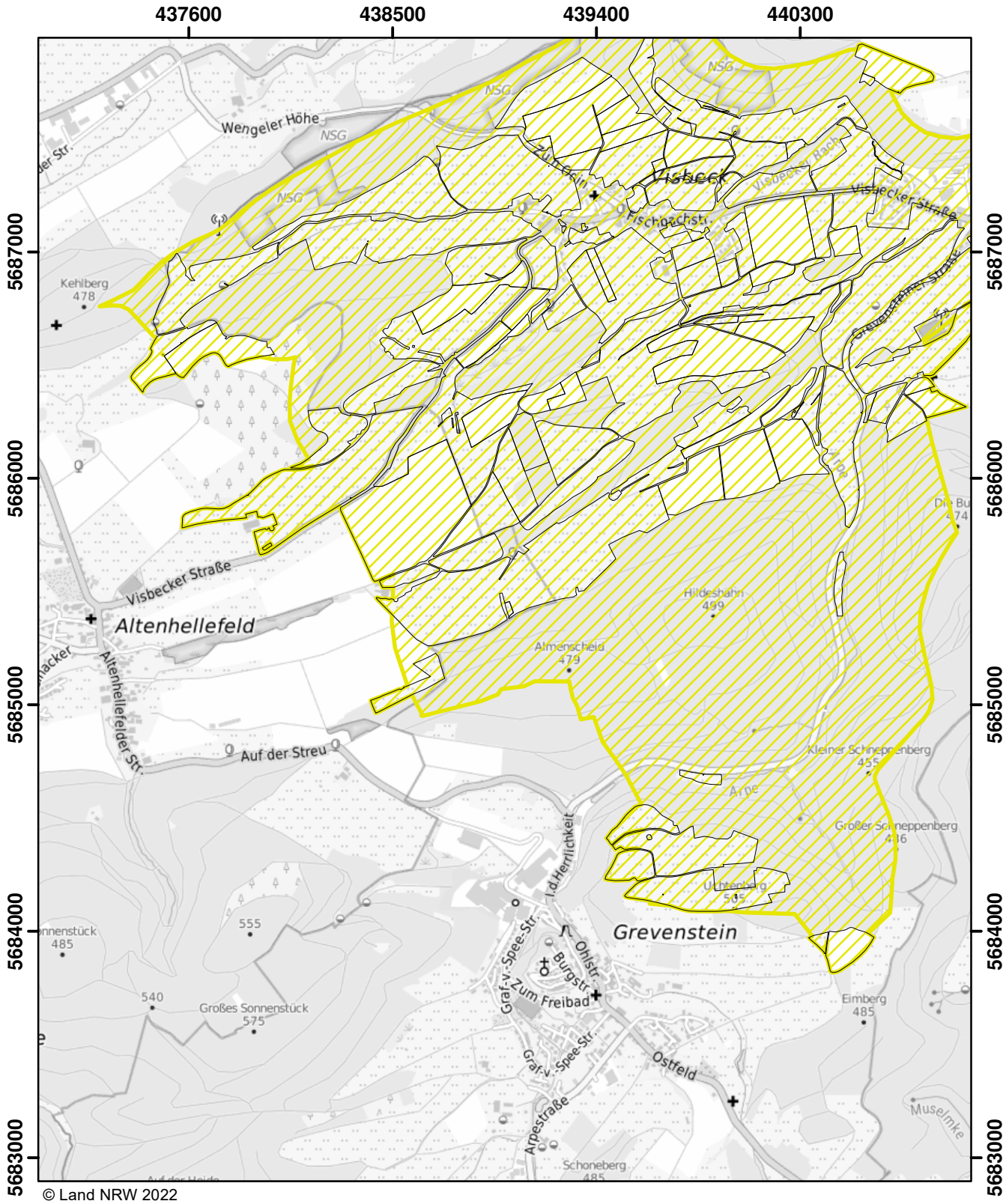

© Land NRW 2022

Mit Nitrat belastete Gebiete und eutrophierte Gebiete nach § 13a DüV, Stand Dezember 2022

- eutrophierte Gebiete nach § 13 AVV
- nitratbelastete Gebiete nach § 7 AVV
- "betroffene Feldblockflächen" in nitratbelasteten/eutrophierten Gebieten
- Staats-, Landesgrenze

0 0,5 1 1,5 Kilometer

Blatt: AA39	Erstellt: 11.11.2022
Maßstab: 1:25.000	
Landesamt für Natur, Umwelt und Verbraucherschutz	

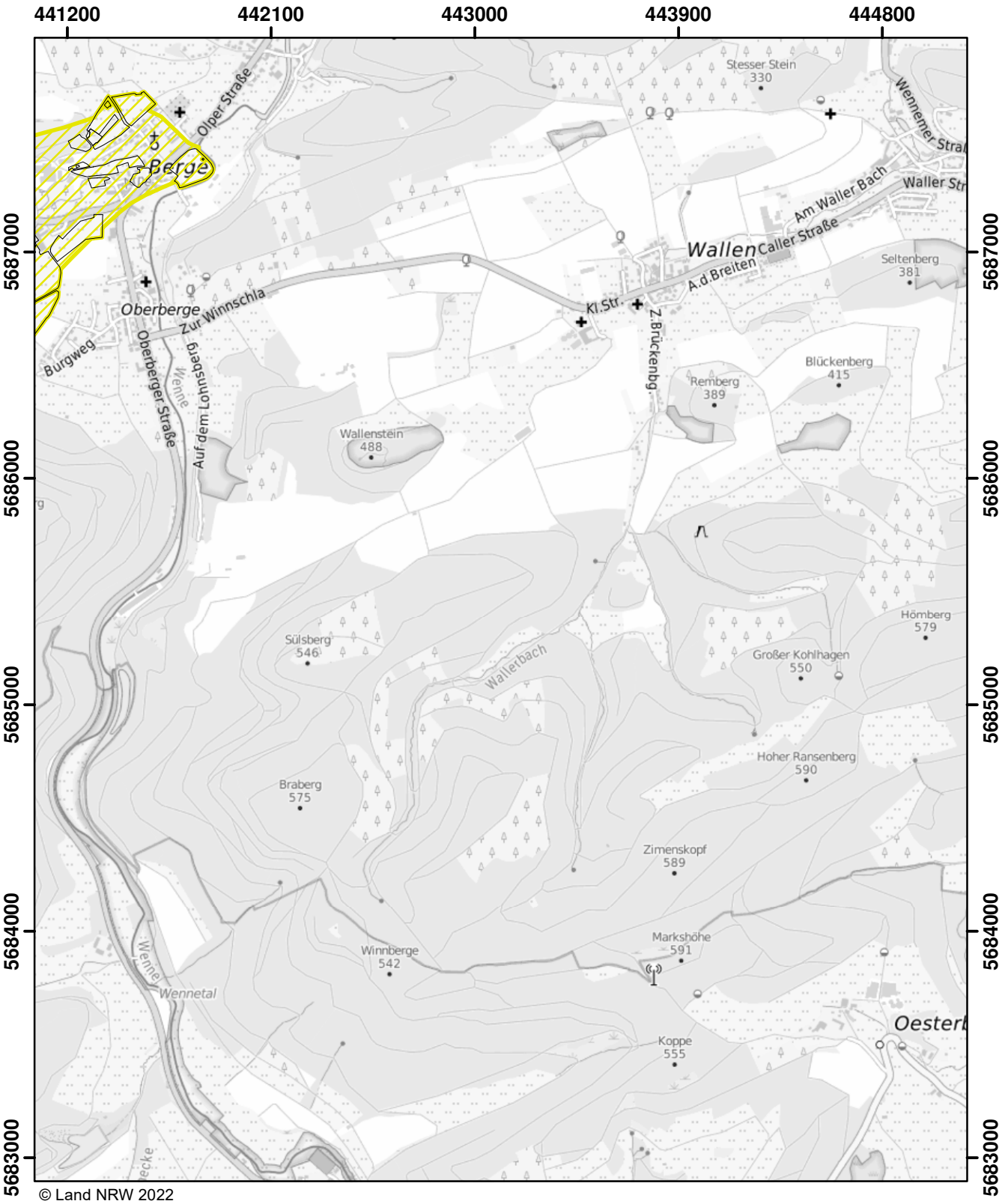

© Land NRW 2022

Mit Nitrat belastete Gebiete und eutrophierte Gebiete nach § 13a DüV, Stand Dezember 2022

- eutrophierte Gebiete nach § 13 AVV
- nitratbelastete Gebiete nach § 7 AVV
- "betroffene Feldblockflächen" in nitratbelasteten/eutrophierten Gebieten
- Staats-, Landesgrenze

0 — 0,5 — 1 — 1,5 Kilometer

Blatt: AA40	Erstellt: 11.11.2022
Maßstab: 1:25.000	
Landesamt für Natur, Umwelt und Verbraucherschutz	

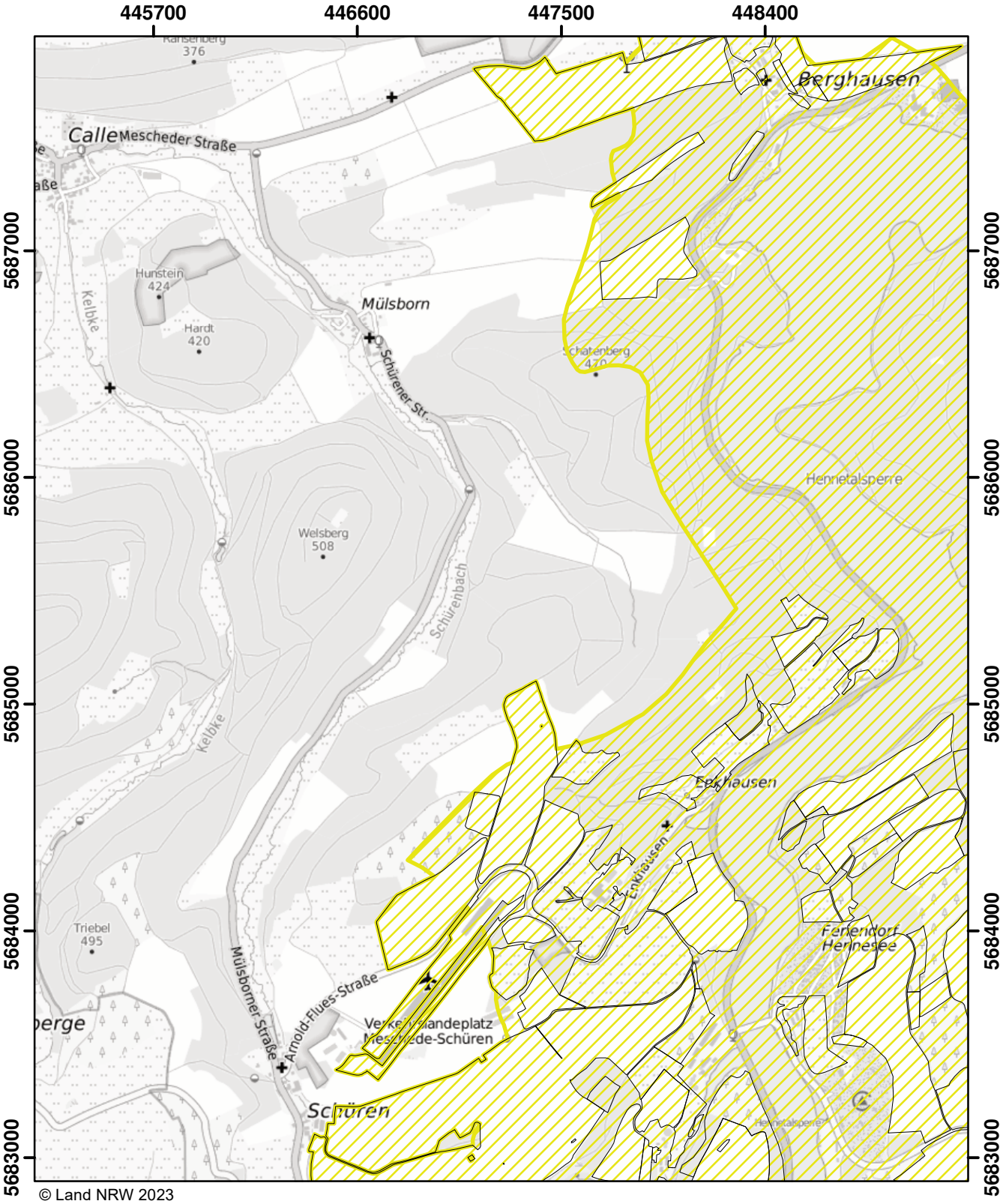

© Land NRW 2023

Mit Nitrat belastete Gebiete und eutrophierte Gebiete nach § 13a DüV, Stand Januar 2024

- eutrophierte Gebiete nach § 13 AVV GeA
- nitratbelastete Gebiete nach § 7 AVV GeA
- "betroffene Feldblockflächen" in nitratbelasteten/eutrophierten Gebieten
- Staats-, Landesgrenze

0 0,5 1 1,5 Kilometer

Blatt: AA41	Erstellt: 10.11.2023
Maßstab: 1:25.000	
Landesamt für Natur, Umwelt und Verbraucherschutz	

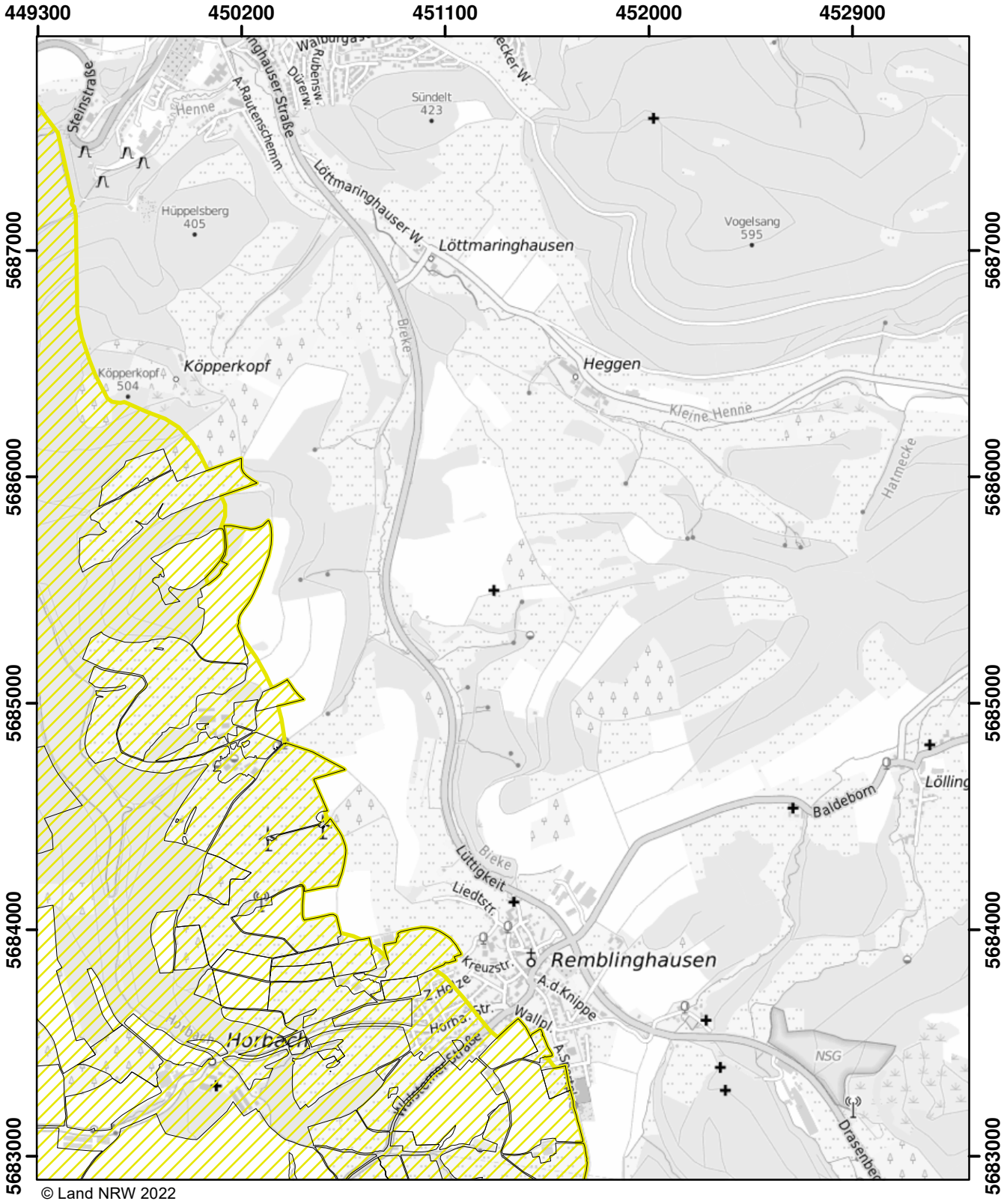

© Land NRW 2022

Mit Nitrat belastete Gebiete und eutrophierte Gebiete nach § 13a DüV, Stand Dezember 2022

- eutrophierte Gebiete nach § 13 AVV
- nitratbelastete Gebiete nach § 7 AVV
- "betroffene Feldblockflächen" in nitratbelasteten/eutrophierten Gebieten
- Staats-, Landesgrenze

0 0,5 1 1,5 Kilometer

Blatt: AA42	Erstellt: 11.11.2022
Maßstab: 1:25.000	
Landesamt für Natur, Umwelt und Verbraucherschutz	

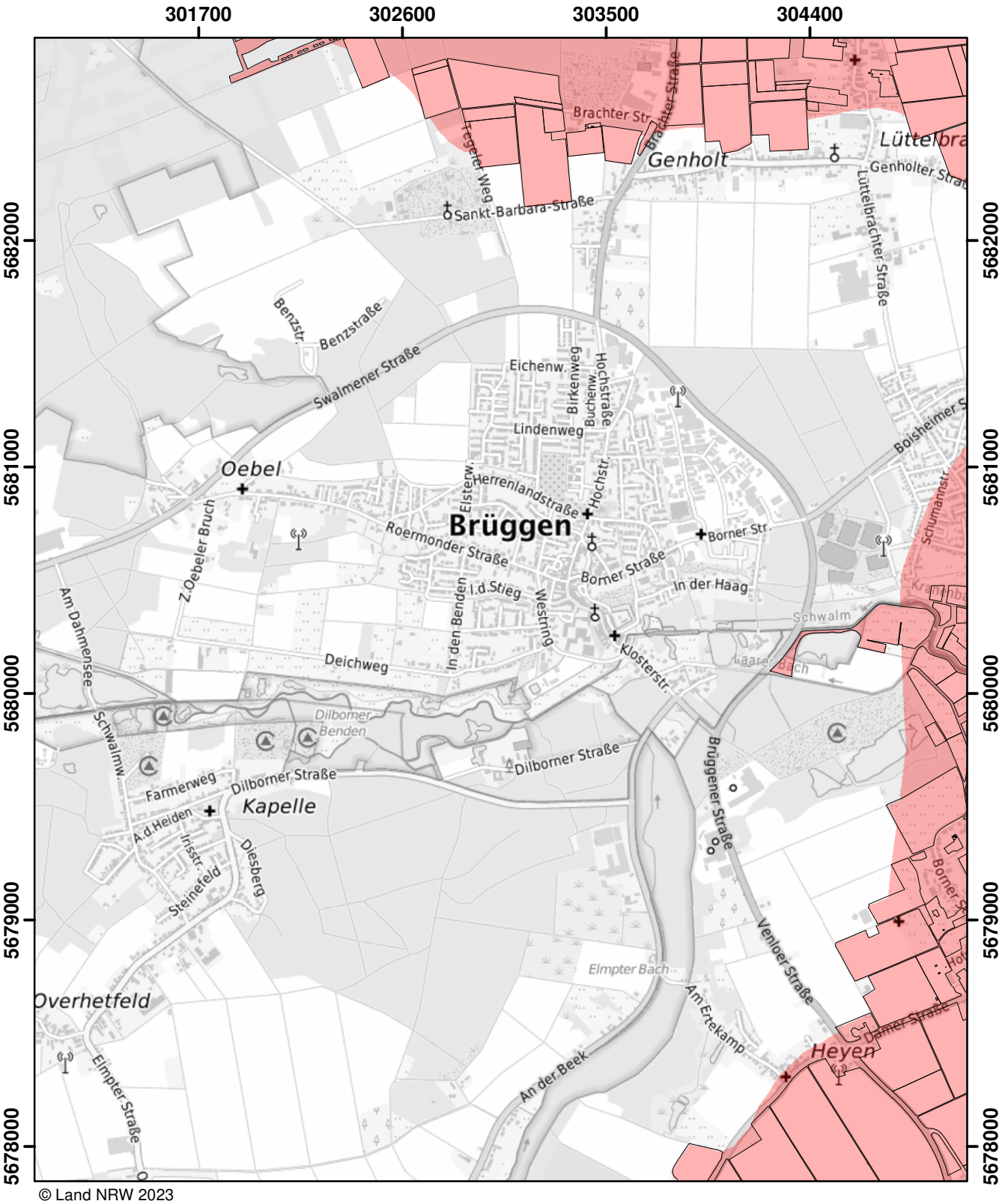

© Land NRW 2023

Mit Nitrat belastete Gebiete und eutrophierte Gebiete nach § 13a DüV, Stand Januar 2025

- eutrophierte Gebiete nach § 13 AVV GeA
- mit Nitrat belastete Gebiete nach § 7 AVV GeA
- "betroffene Feldblockflächen" in nitratbelasteten/eutrophierten Gebieten
- Staats-, Landesgrenze

0 0,5 1 1,5 Kilometer

Blatt: AB6	Erstellt: 14.11.2024
Maßstab: 1:25.000	
Landesamt für Natur, Umwelt und Verbraucherschutz	

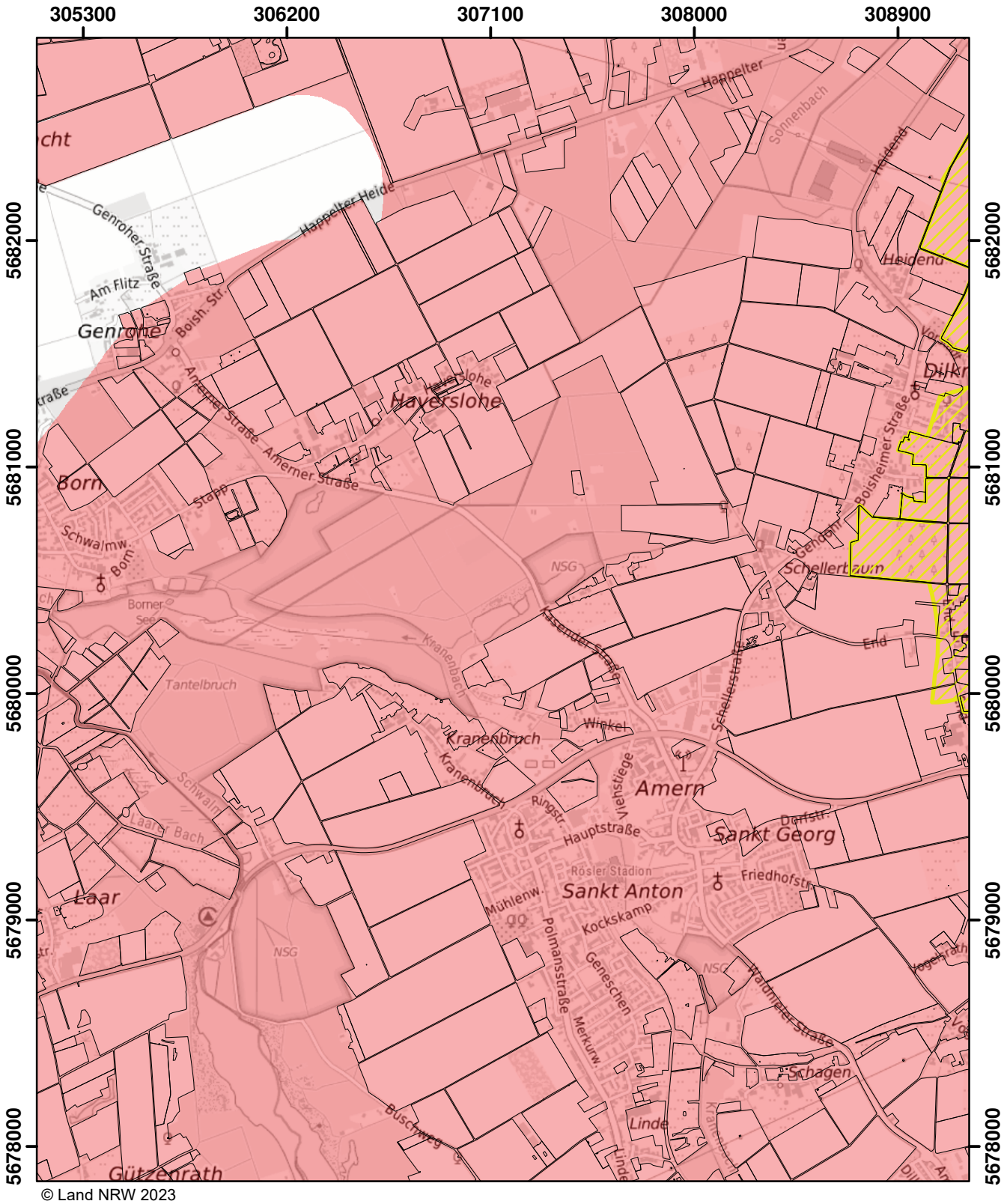

© Land NRW 2023

Mit Nitrat belastete Gebiete und eutrophierte Gebiete nach § 13a DüV, Stand Januar 2024

- eutrophierte Gebiete nach § 13 AVV GeA
- nitratbelastete Gebiete nach § 7 AVV GeA
- "betroffene Feldblockflächen" in nitratbelasteten/eutrophierten Gebieten
- Staats-, Landesgrenze

0 0,5 1 1,5 Kilometer

Blatt: AB7	Erstellt: 10.11.2023
Maßstab: 1:25.000	
Landesamt für Natur, Umwelt und Verbraucherschutz	

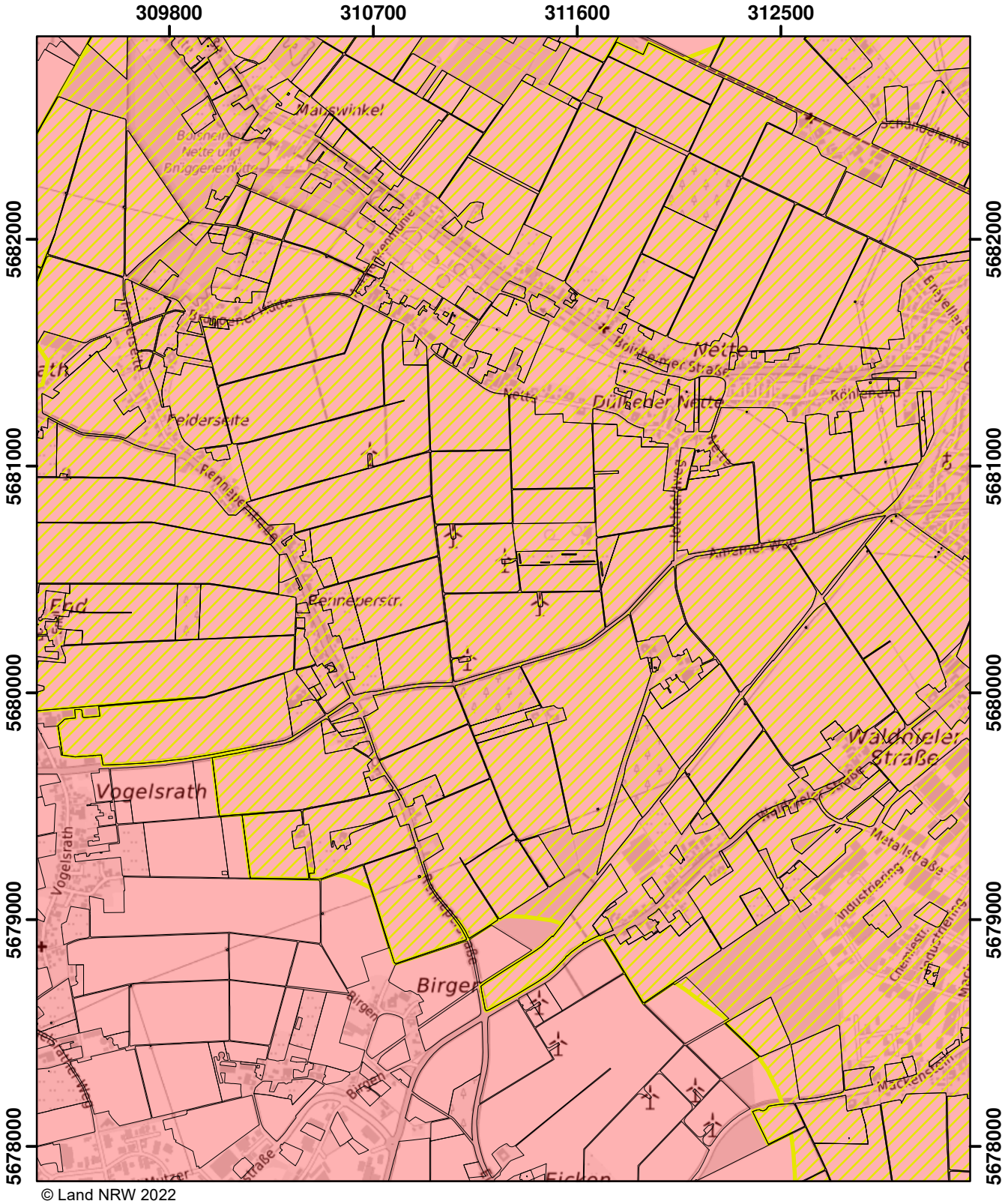

© Land NRW 2022

Mit Nitrat belastete Gebiete und eutrophierte Gebiete nach § 13a DüV, Stand Dezember 2022

- eutrophierte Gebiete nach § 13 AVV
- nitratbelastete Gebiete nach § 7 AVV
- "betroffene Feldblockflächen" in nitratbelasteten/eutrophierten Gebieten
- Staats-, Landesgrenze

Kilometer
0 0,5 1 1,5

Blatt: AB8	Erstellt: 11.11.2022
Maßstab: 1:25.000	
Landesamt für Natur, Umwelt und Verbraucherschutz	

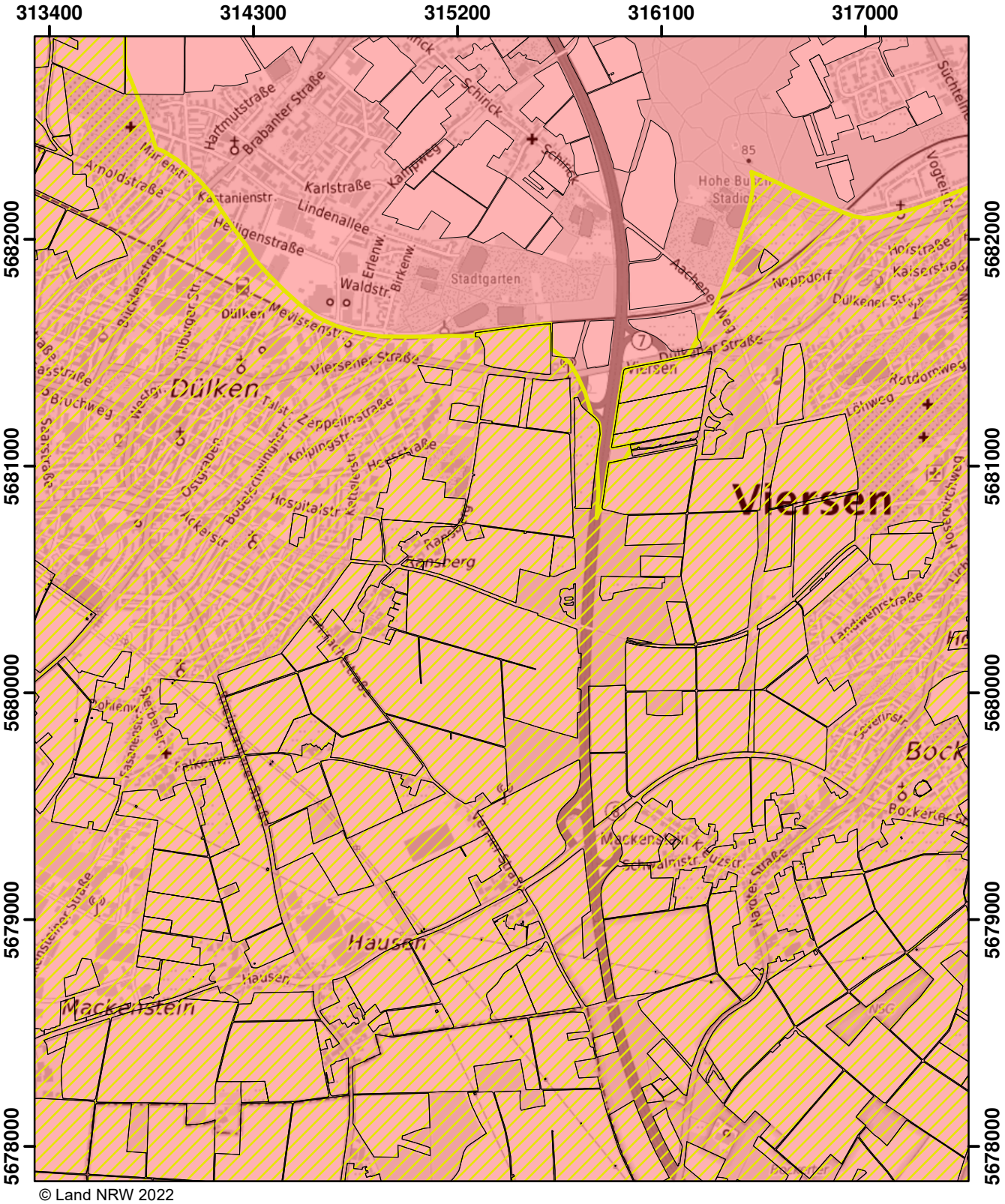

© Land NRW 2022

Mit Nitrat belastete Gebiete und eutrophierte Gebiete nach § 13a DüV, Stand Dezember 2022

- eutrophierte Gebiete nach § 13 AVV
- nitratbelastete Gebiete nach § 7 AVV
- "betroffene Feldblockflächen" in nitratbelasteten/eutrophierten Gebieten
- Staats-, Landesgrenze

0 0,5 1 1,5 Kilometer

Blatt: AB9	Erstellt: 11.11.2022
Maßstab: 1:25.000	
Landesamt für Natur, Umwelt und Verbraucherschutz	

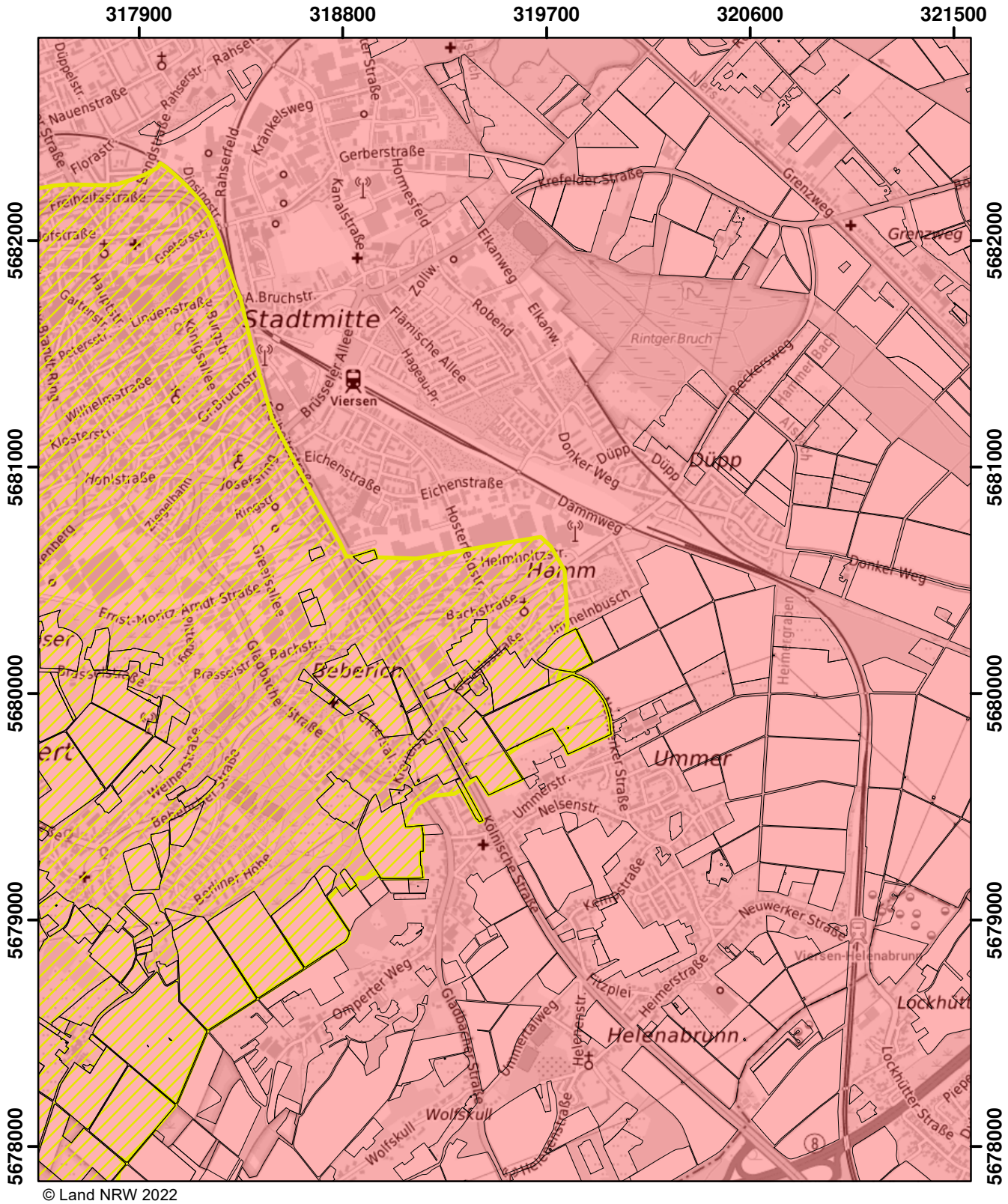

© Land NRW 2022

Mit Nitrat belastete Gebiete und eutrophierte Gebiete nach § 13a DüV, Stand Dezember 2022

- eutrophierte Gebiete nach § 13 AVV
- nitratbelastete Gebiete nach § 7 AVV
- "betroffene Feldblockflächen" in nitratbelasteten/eutrophierten Gebieten
- Staats-, Landesgrenze

0 0,5 1 1,5 Kilometer

Blatt: AB10	Erstellt: 11.11.2022
Maßstab: 1:25.000	
Landesamt für Natur, Umwelt und Verbraucherschutz	

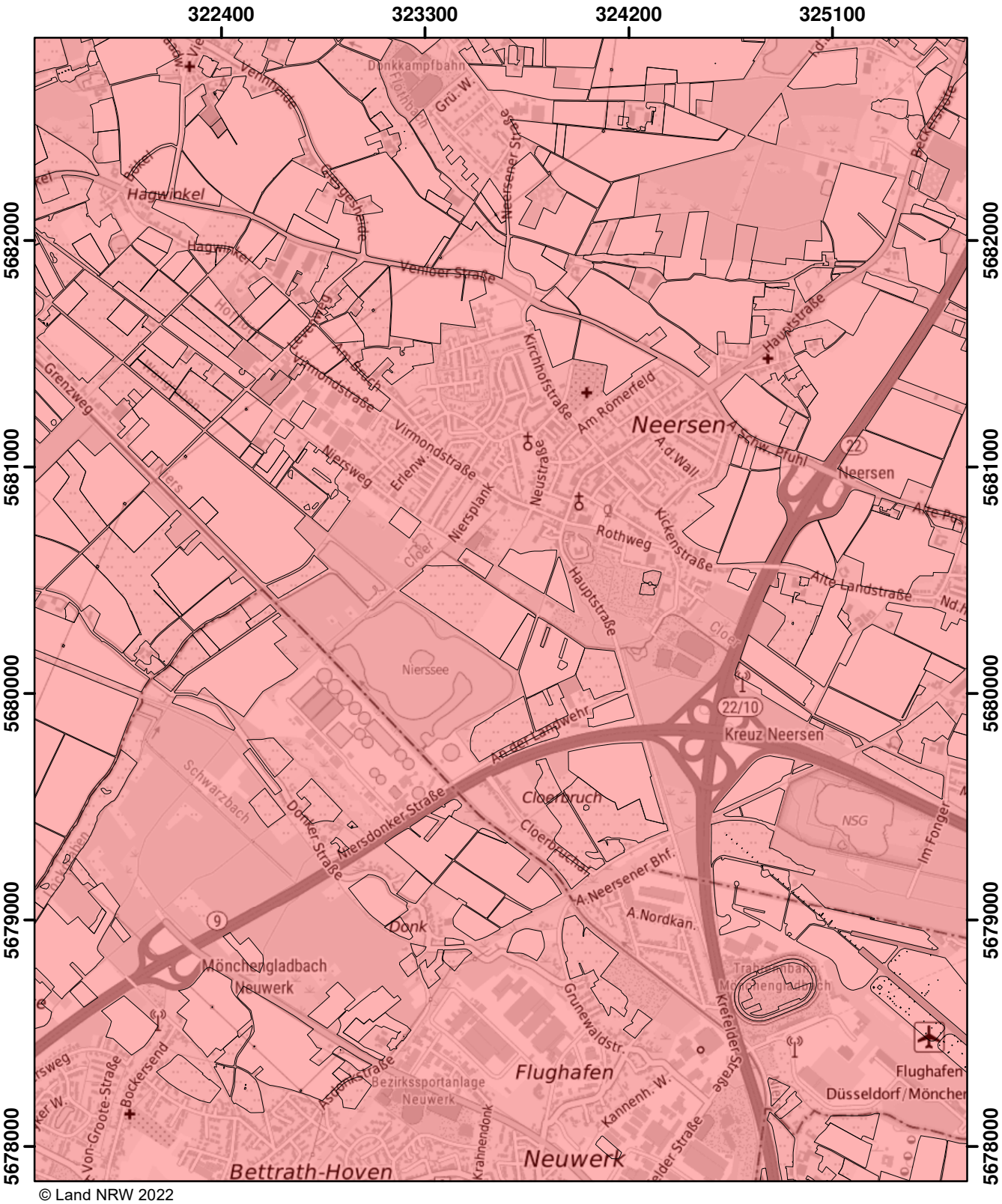

© Land NRW 2022

Mit Nitrat belastete Gebiete und eutrophierte Gebiete nach § 13a DüV, Stand Dezember 2022

- eutrophierte Gebiete nach § 13 AVV
- nitratbelastete Gebiete nach § 7 AVV
- "betroffene Feldblockflächen" in nitratbelasteten/eutrophierten Gebieten
- Staats-, Landesgrenze

0 0,5 1 1,5 Kilometer

Blatt: AB11	Erstellt: 11.11.2022
Maßstab: 1:25.000	
Landesamt für Natur, Umwelt und Verbraucherschutz	

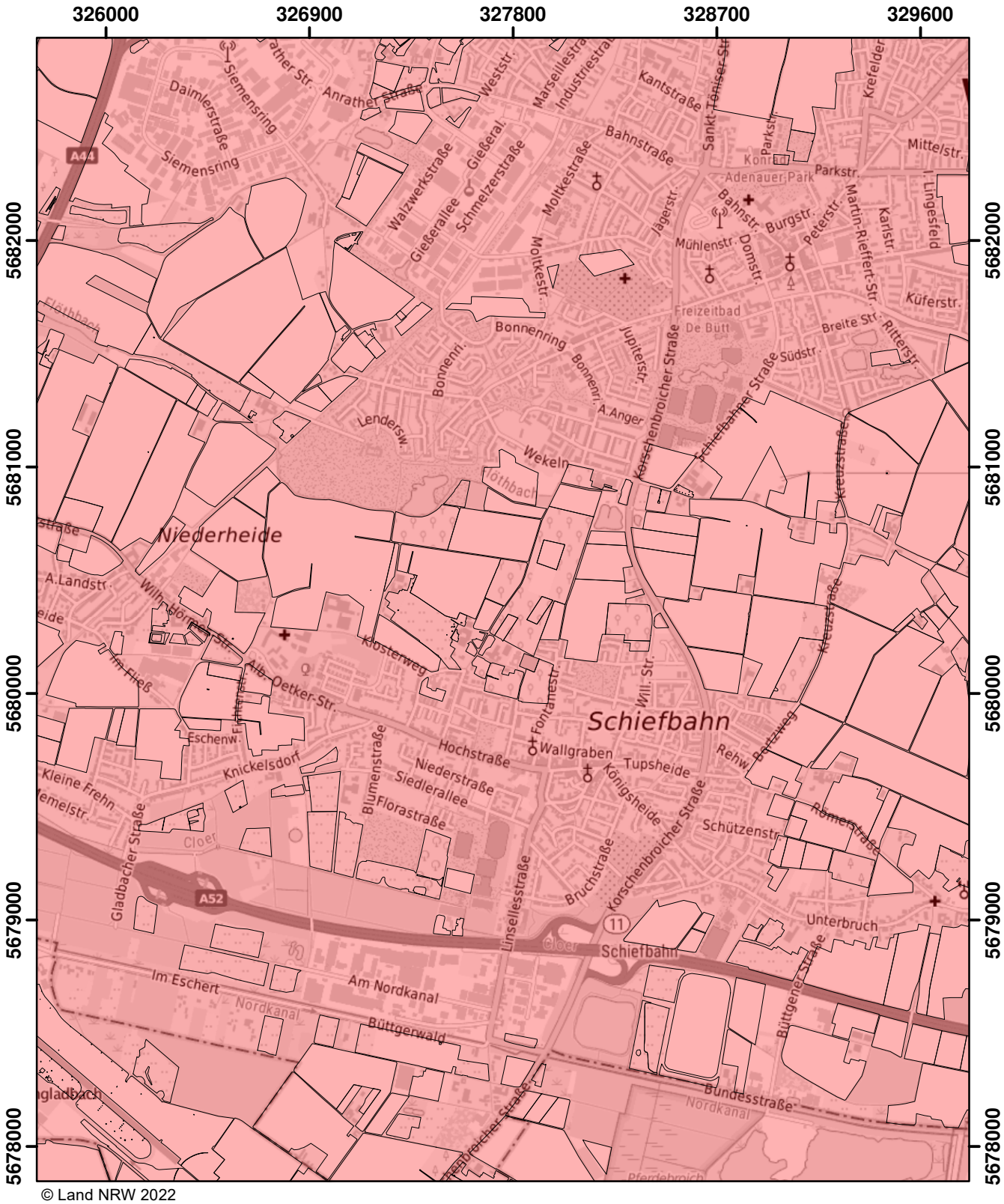

© Land NRW 2022

Mit Nitrat belastete Gebiete und eutrophierte Gebiete nach § 13a DüV, Stand Dezember 2022

- eutrophierte Gebiete nach § 13 AVV
- nitratbelastete Gebiete nach § 7 AVV
- "betroffene Feldblockflächen" in nitratbelasteten/eutrophierten Gebieten
- Staats-, Landesgrenze

0 0,5 1 1,5 Kilometer

Blatt: AB12	Erstellt: 11.11.2022
Maßstab: 1:25.000	
Landesamt für Natur, Umwelt und Verbraucherschutz	

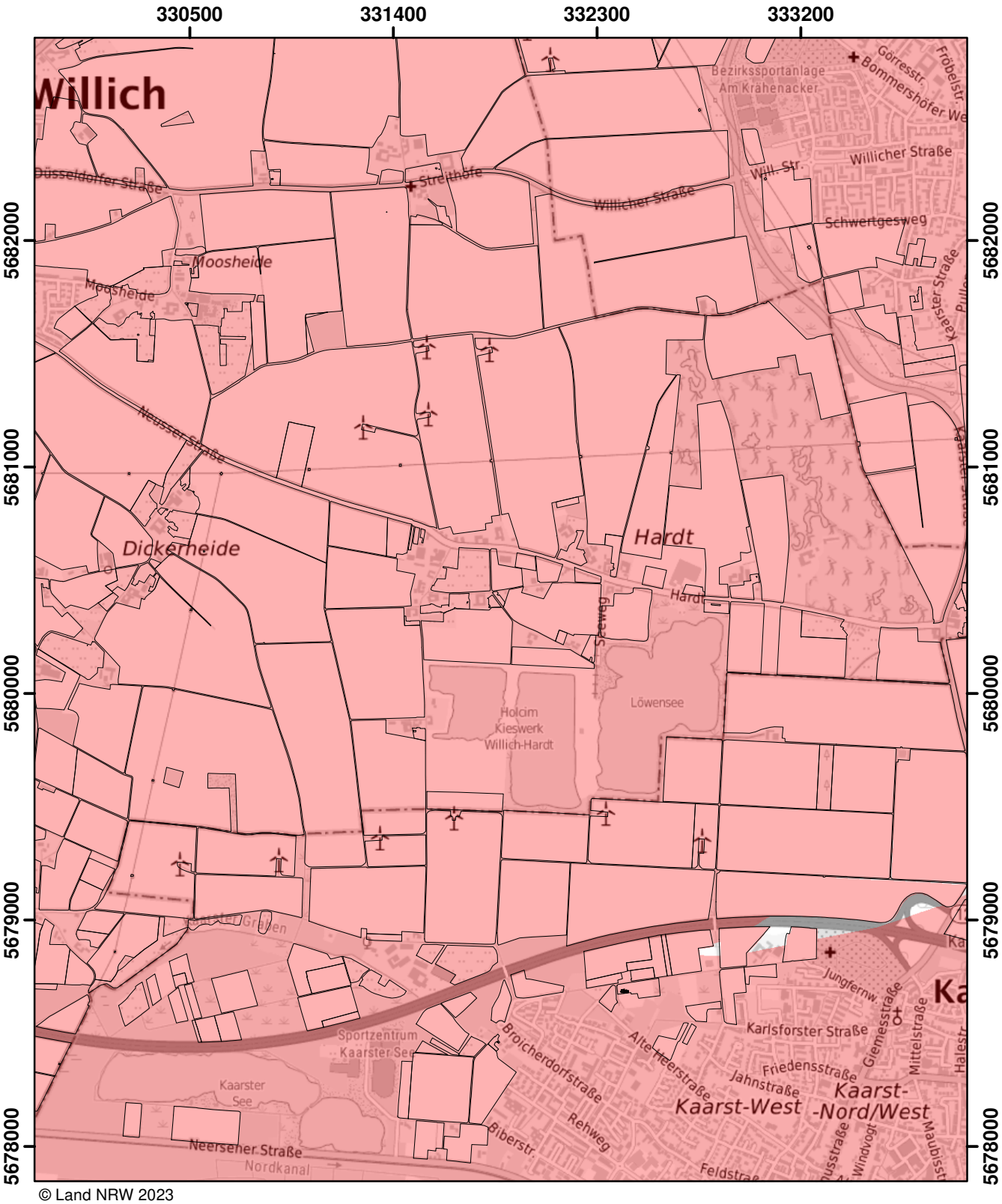

© Land NRW 2023

Mit Nitrat belastete Gebiete und eutrophierte Gebiete nach § 13a DüV, Stand Januar 2025

- eutrophierte Gebiete nach § 13 AVV GeA
- mit Nitrat belastete Gebiete nach § 7 AVV GeA
- "betroffene Feldblockflächen" in nitratbelasteten/eutrophierten Gebieten
- Staats-, Landesgrenze

0 0,5 1 1,5 Kilometer

Blatt: AB13	Erstellt: 14.11.2024
Maßstab: 1:25.000	
Landesamt für Natur, Umwelt und Verbraucherschutz	

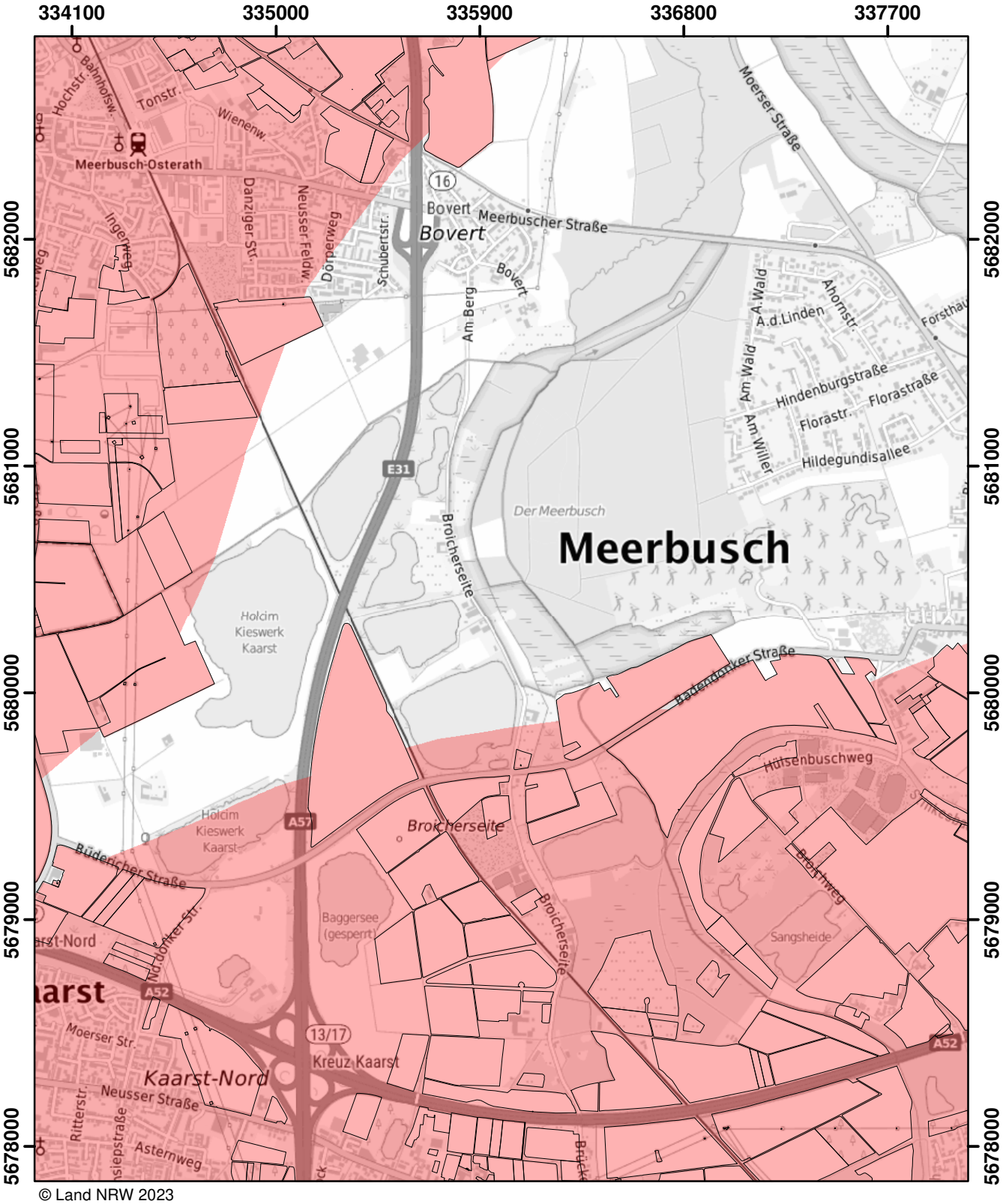

© Land NRW 2023

Mit Nitrat belastete Gebiete und eutrophierte Gebiete nach § 13a DüV, Stand Januar 2025

- eutrophierte Gebiete nach § 13 AVV GeA
- mit Nitrat belastete Gebiete nach § 7 AVV GeA
- "betroffene Feldblockflächen" in nitratbelasteten/eutrophierten Gebieten
- Staats-, Landesgrenze

Kilometer
0 0,5 1 1,5

Blatt: AB14	Erstellt: 14.11.2024
Maßstab: 1:25.000	
Landesamt für Natur, Umwelt und Verbraucherschutz	

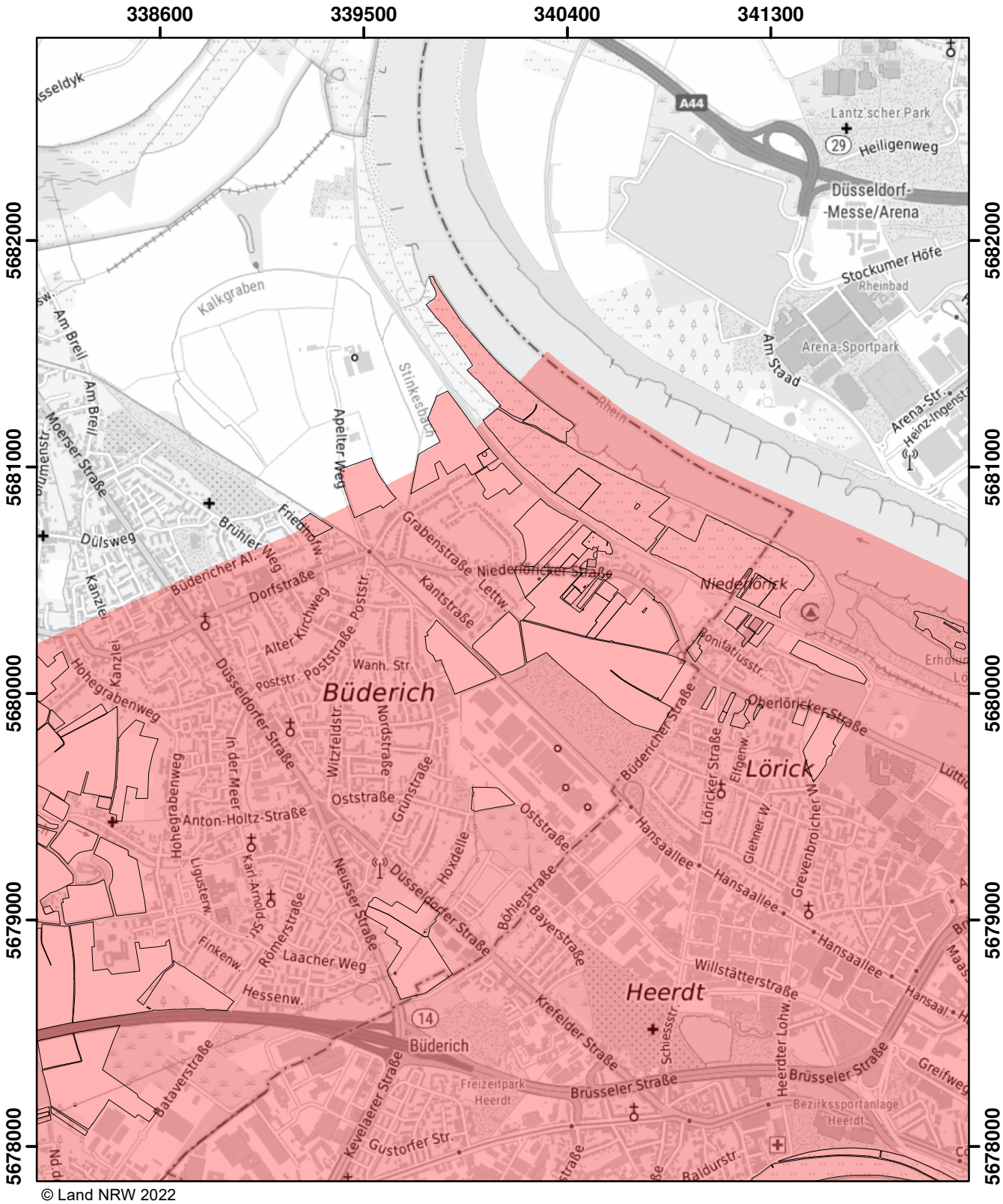

© Land NRW 2022

Mit Nitrat belastete Gebiete und eutrophierte Gebiete nach § 13a DüV, Stand Dezember 2022

- eutrophierte Gebiete nach § 13 AVV
- nitratbelastete Gebiete nach § 7 AVV
- "betroffene Feldblockflächen" in nitratbelasteten/eutrophierten Gebieten
- Staats-, Landesgrenze

0 0,5 1 1,5 Kilometer

Blatt: AB15	Erstellt: 11.11.2022
Maßstab: 1:25.000	
Landesamt für Natur, Umwelt und Verbraucherschutz	

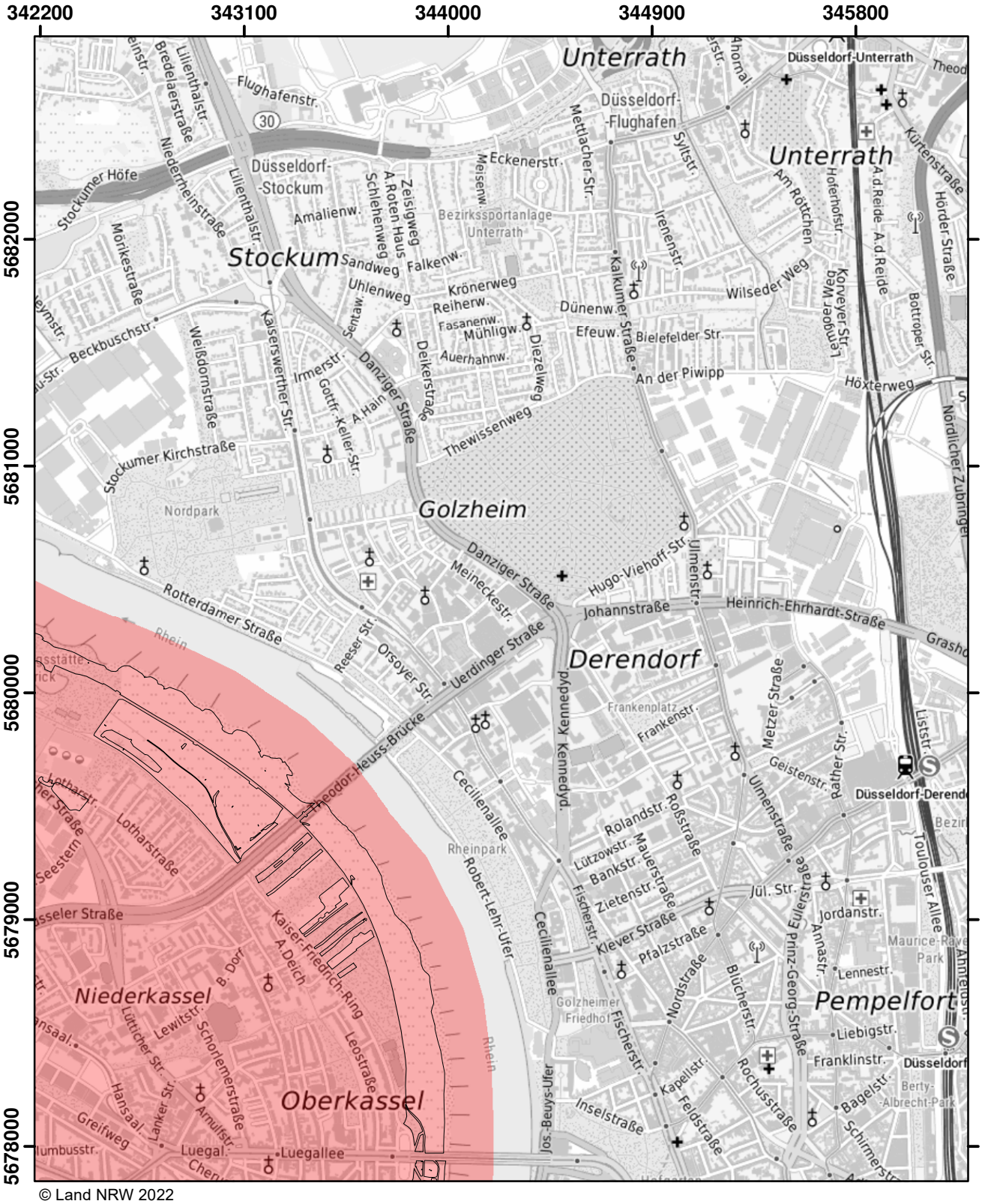

© Land NRW 2022

Mit Nitrat belastete Gebiete und eutrophierte Gebiete nach § 13a DüV, Stand Dezember 2022

- eutrophierte Gebiete nach § 13 AVV
- nitratbelastete Gebiete nach § 7 AVV
- "betroffene Feldblockflächen" in nitratbelasteten/eutrophierten Gebieten
- Staats-, Landesgrenze

0 0,5 1 1,5 Kilometer

Blatt: AB16	Erstellt: 11.11.2022
Maßstab: 1:25.000	
Landesamt für Natur, Umwelt und Verbraucherschutz	

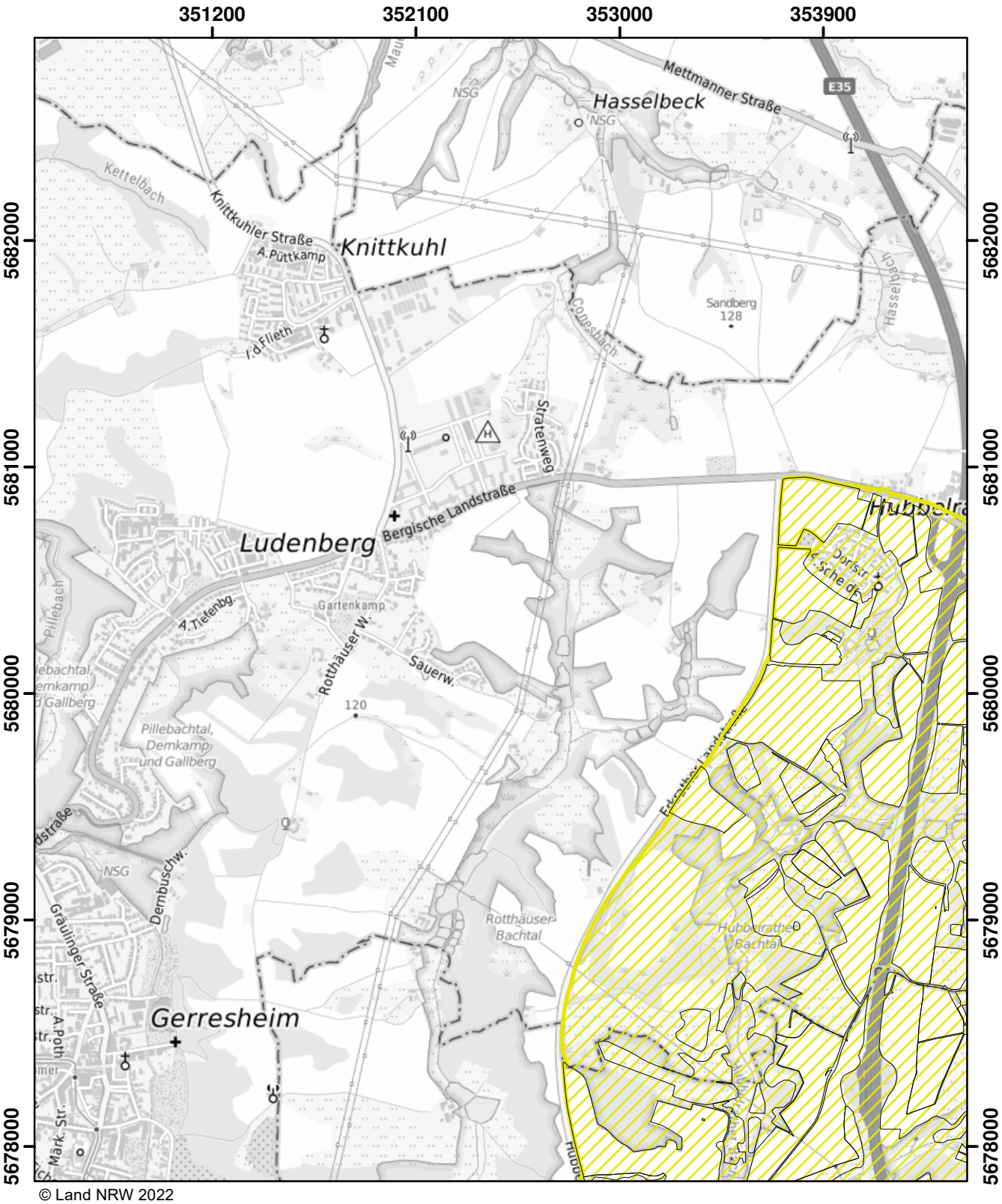

© Land NRW 2022

Mit Nitrat belastete Gebiete und eutrophierte Gebiete nach § 13a DüV, Stand Dezember 2022

- eutrophierte Gebiete nach § 13 AVV
- nitratbelastete Gebiete nach § 7 AVV
- "betroffene Feldblockflächen" in nitratbelasteten/eutrophierten Gebieten
- Staats-, Landesgrenze

0 0,5 1 1,5 Kilometer

Blatt: AB18	Erstellt: 11.11.2022
Maßstab: 1:25.000	
Landesamt für Natur, Umwelt und Verbraucherschutz	

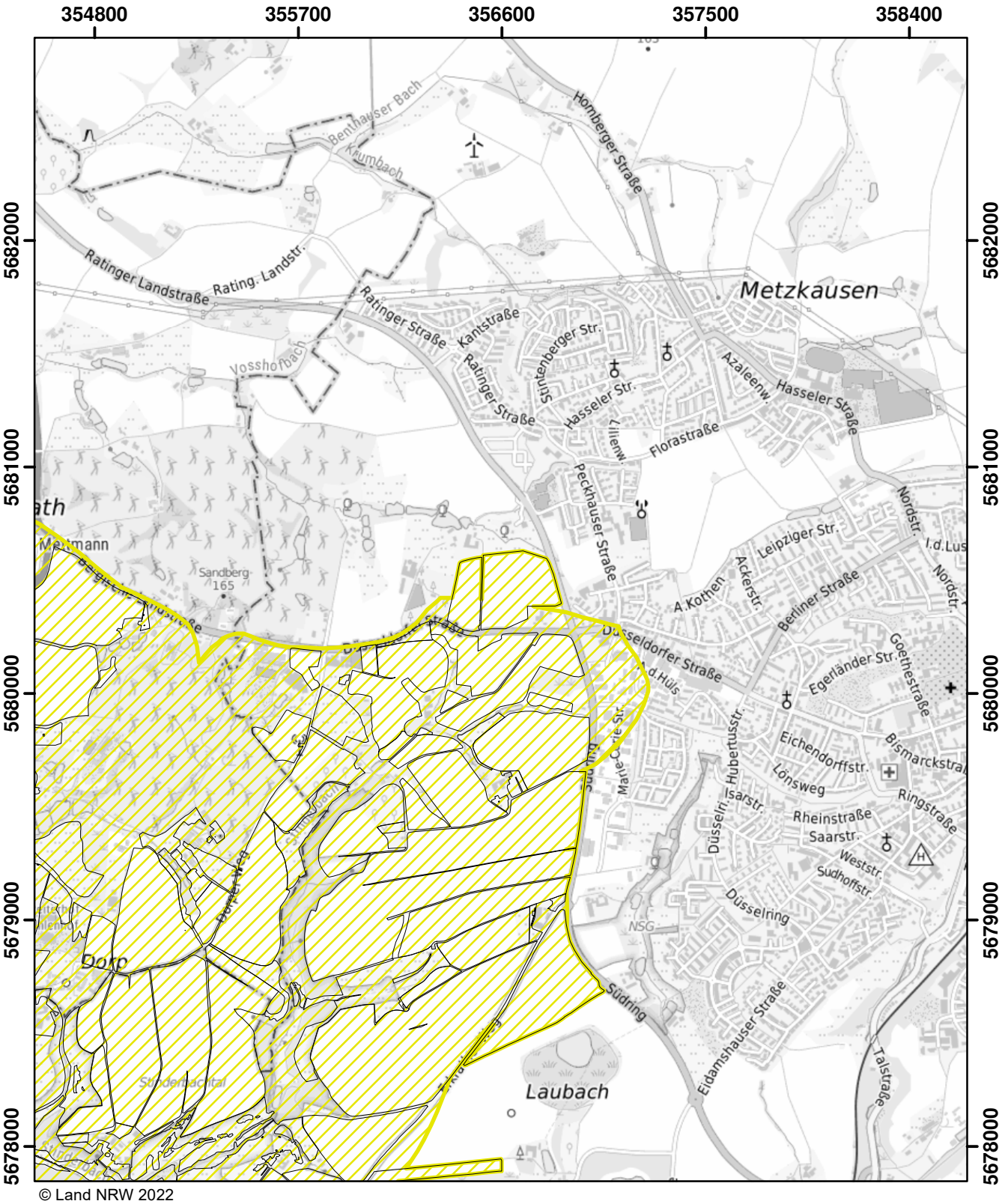

© Land NRW 2022

Mit Nitrat belastete Gebiete und eutrophierte Gebiete nach § 13a DüV, Stand Dezember 2022

- eutrophierte Gebiete nach § 13 AVV
- nitratbelastete Gebiete nach § 7 AVV
- "betroffene Feldblockflächen" in nitratbelasteten/eutrophierten Gebieten
- Staats-, Landesgrenze

0 0,5 1 1,5 Kilometer

Blatt: AB19	Erstellt: 11.11.2022
Maßstab: 1:25.000	
Landesamt für Natur, Umwelt und Verbraucherschutz	

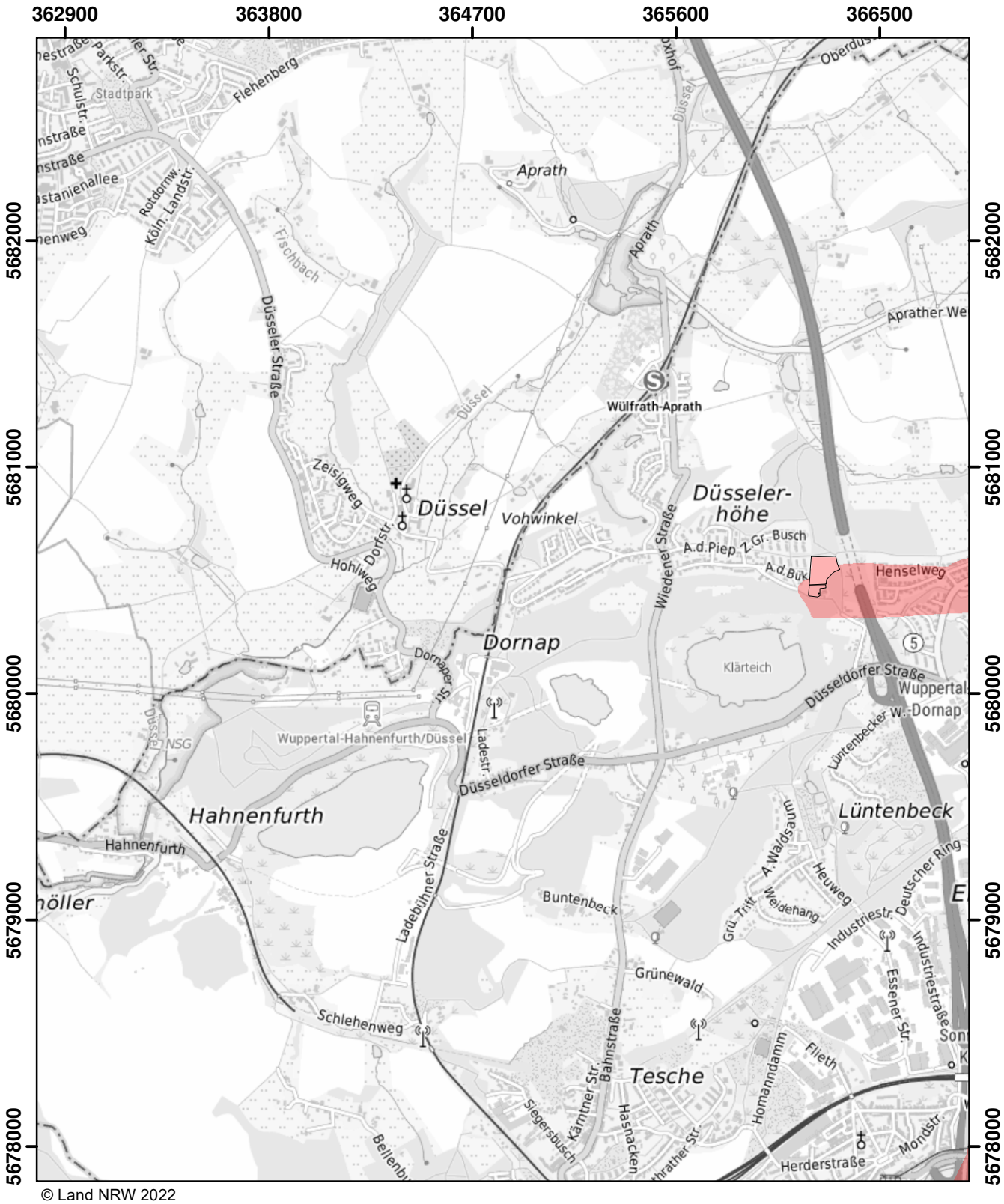

© Land NRW 2022

Mit Nitrat belastete Gebiete und eutrophierte Gebiete nach § 13a DüV, Stand Dezember 2022

- eutrophierte Gebiete nach § 13 AVV
- nitratbelastete Gebiete nach § 7 AVV
- "betroffene Feldblockflächen" in nitratbelasteten/eutrophierten Gebieten
- Staats-, Landesgrenze

Kilometer
0 0,5 1 1,5

Blatt: AB21	Erstellt: 11.11.2022
Maßstab: 1:25.000	
Landesamt für Natur, Umwelt und Verbraucherschutz	

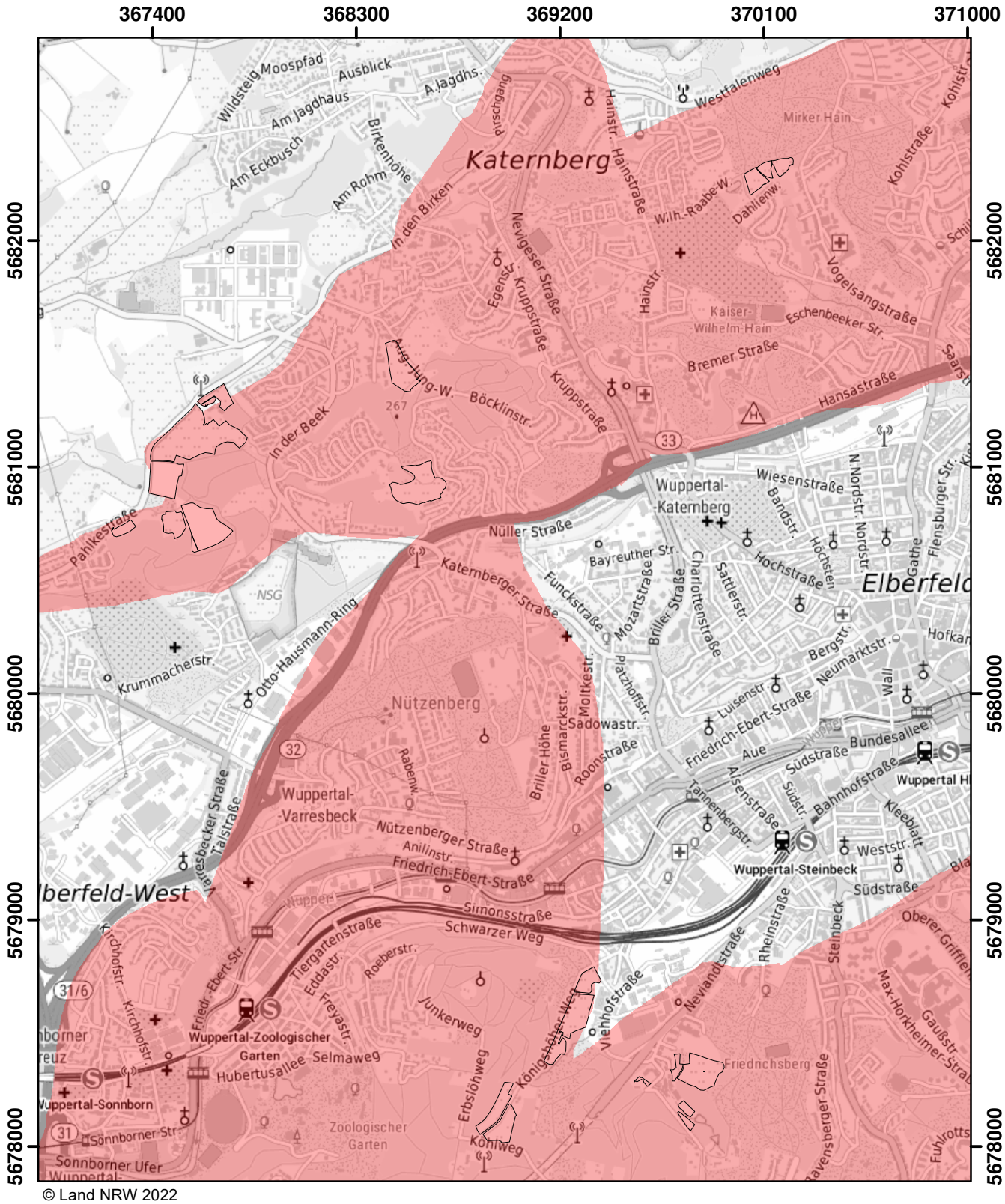

Mit Nitrat belastete Gebiete und eutrophierte Gebiete nach § 13a DüV, Stand Dezember 2022

- eutrophierte Gebiete nach § 13 AVV
- nitratbelastete Gebiete nach § 7 AVV
- "betroffene Feldblockflächen" in nitratbelasteten/eutrophierten Gebieten
- Staats-, Landesgrenze

0 — 0,5 — 1 — 1,5 Kilometer

Blatt: AB22	Erstellt: 11.11.2022
Maßstab: 1:25.000	
Landesamt für Natur, Umwelt und Verbraucherschutz	

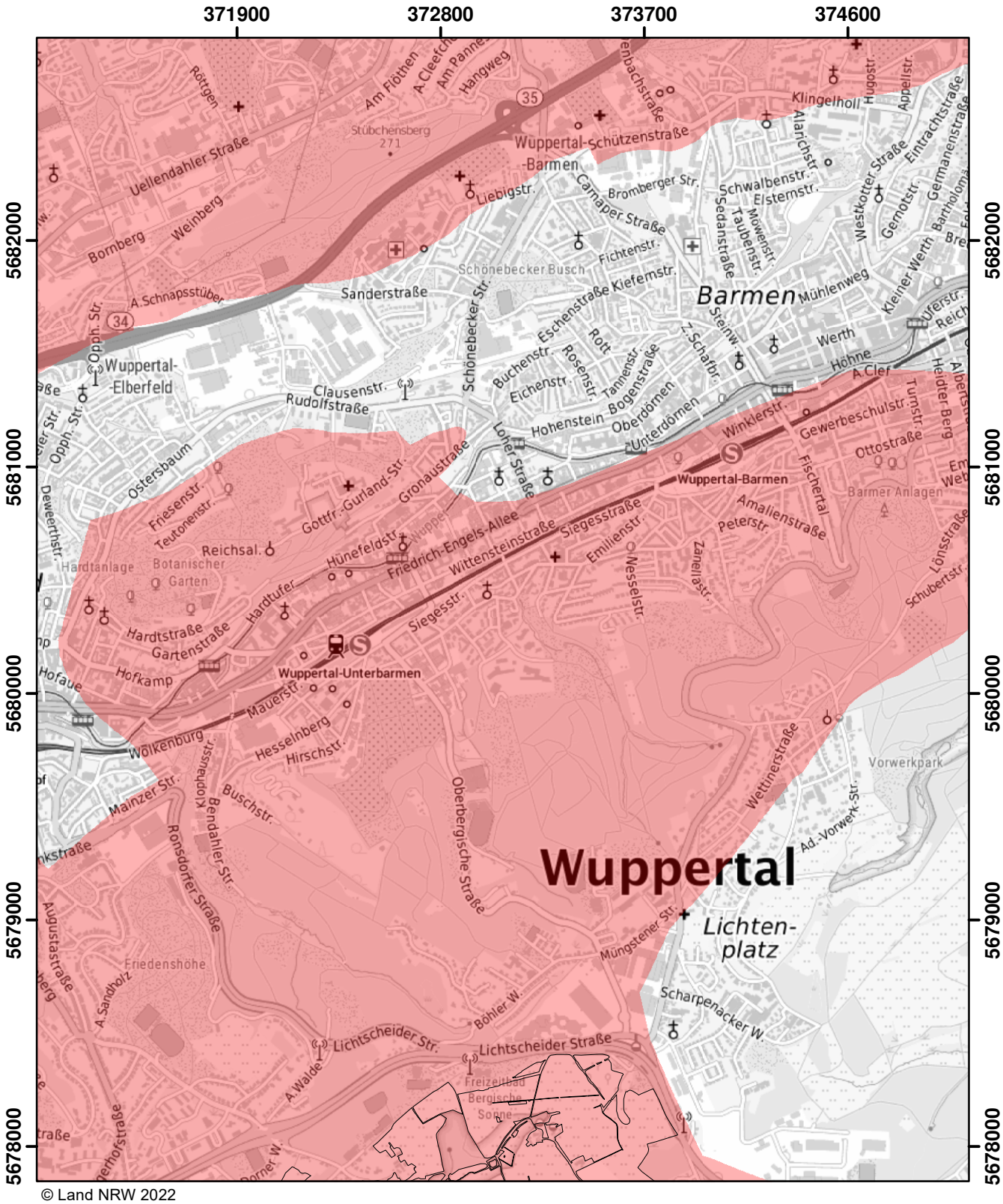

© Land NRW 2022

Mit Nitrat belastete Gebiete und eutrophierte Gebiete nach § 13a DüV, Stand Dezember 2022

- eutrophierte Gebiete nach § 13 AVV
- nitratbelastete Gebiete nach § 7 AVV
- "betroffene Feldblockflächen" in nitratbelasteten/eutrophierten Gebieten
- Staats-, Landesgrenze

0 0,5 1 1,5 Kilometer

Blatt: AB23	Erstellt: 11.11.2022
Maßstab: 1:25.000	
Landesamt für Natur, Umwelt und Verbraucherschutz	

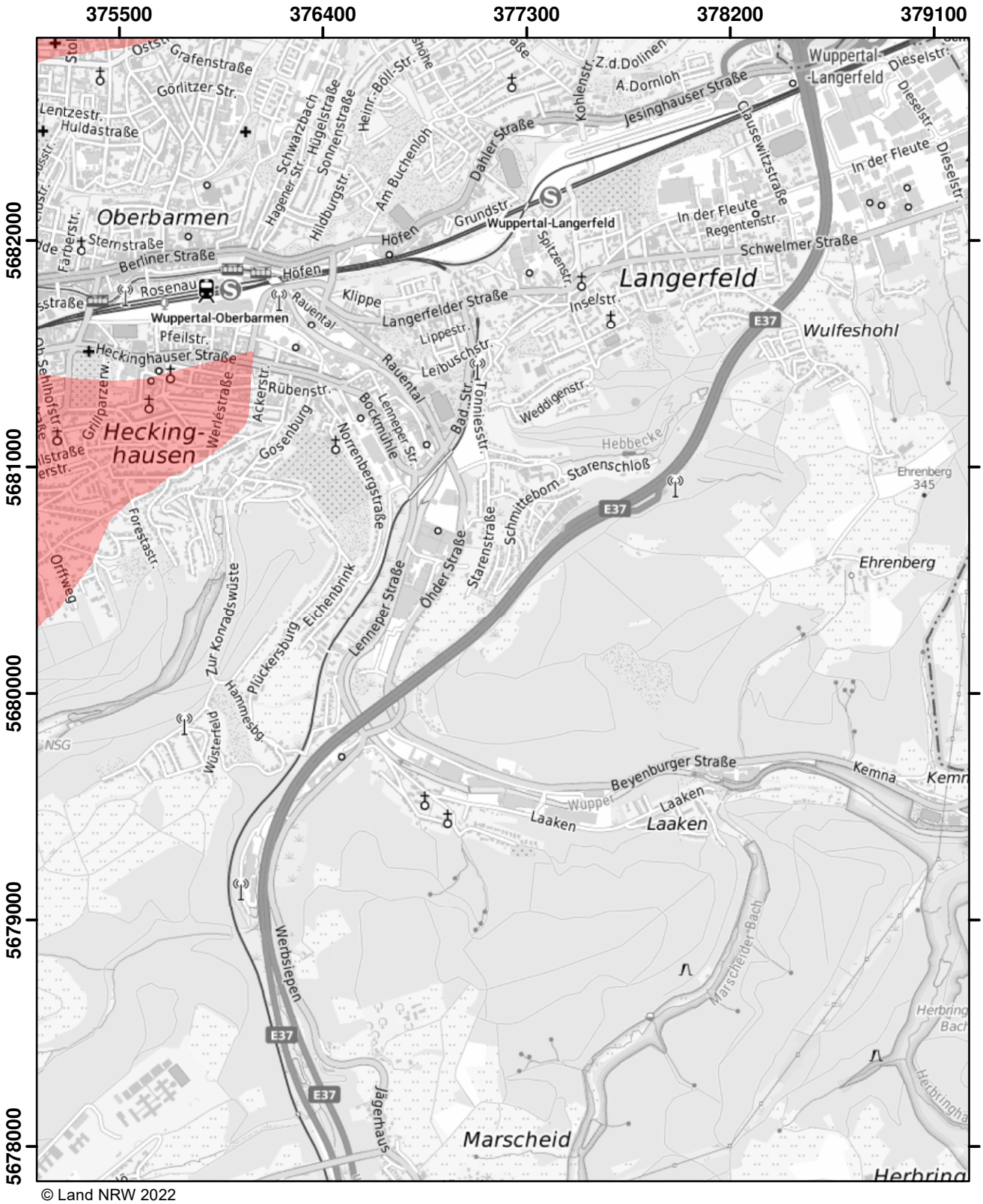

© Land NRW 2022

Mit Nitrat belastete Gebiete und eutrophierte Gebiete nach § 13a DüV, Stand Dezember 2022

- eutrophierte Gebiete nach § 13 AVV
- nitratbelastete Gebiete nach § 7 AVV
- "betroffene Feldblockflächen" in nitratbelasteten/eutrophierten Gebieten
- Staats-, Landesgrenze

0 0,5 1 1,5 Kilometer

Blatt: AB24	Erstellt: 11.11.2022
Maßstab: 1:25.000	
Landesamt für Natur, Umwelt und Verbraucherschutz	

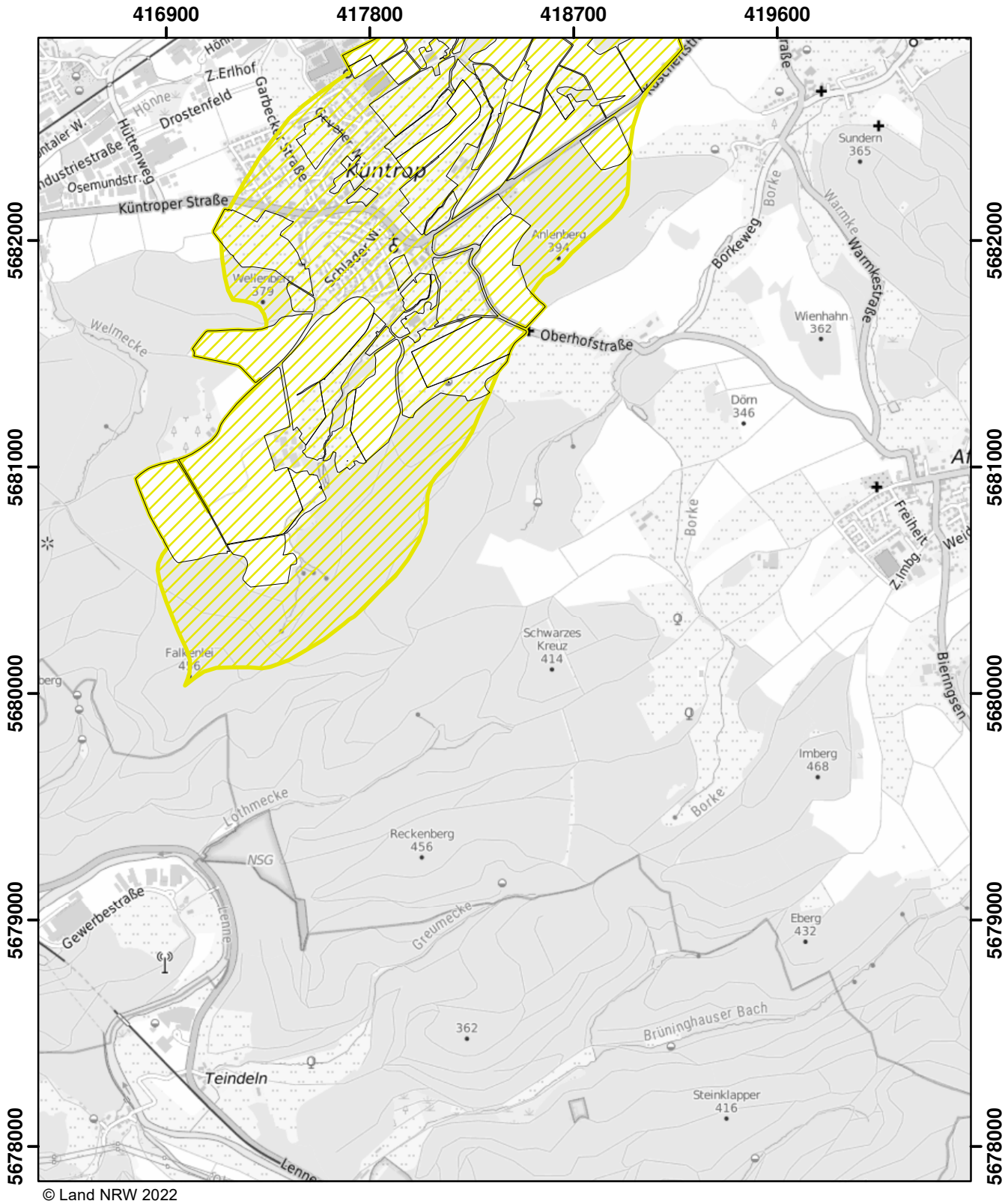

© Land NRW 2022

Mit Nitrat belastete Gebiete und eutrophierte Gebiete nach § 13a DüV, Stand Dezember 2022

- eutrophierte Gebiete nach § 13 AVV
- nitratbelastete Gebiete nach § 7 AVV
- "betroffene Feldblockflächen" in nitratbelasteten/eutrophierten Gebieten
- Staats-, Landesgrenze

0 0,5 1 1,5 Kilometer

Blatt: AB34	Erstellt: 11.11.2022
Maßstab: 1:25.000	
Landesamt für Natur, Umwelt und Verbraucherschutz	

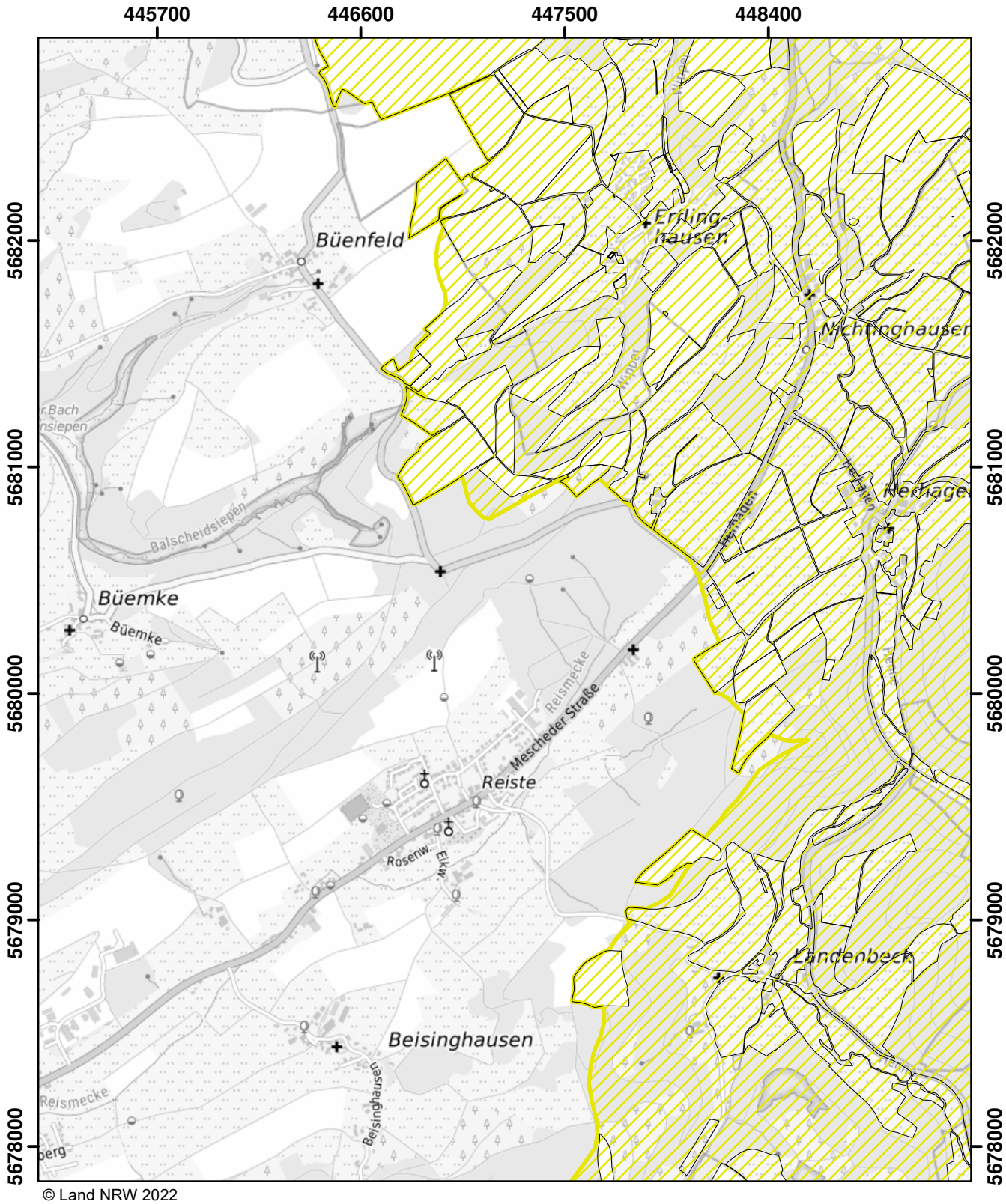

© Land NRW 2022

Mit Nitrat belastete Gebiete und eutrophierte Gebiete nach § 13a DüV, Stand Dezember 2022

- eutrophierte Gebiete nach § 13 AVV
- nitratbelastete Gebiete nach § 7 AVV
- "betroffene Feldblockflächen" in nitratbelasteten/eutrophierten Gebieten
- Staats-, Landesgrenze

0 0,5 1 1,5 Kilometer

Blatt: AB41	Erstellt: 11.11.2022
Maßstab: 1:25.000	
Landesamt für Natur, Umwelt und Verbraucherschutz	

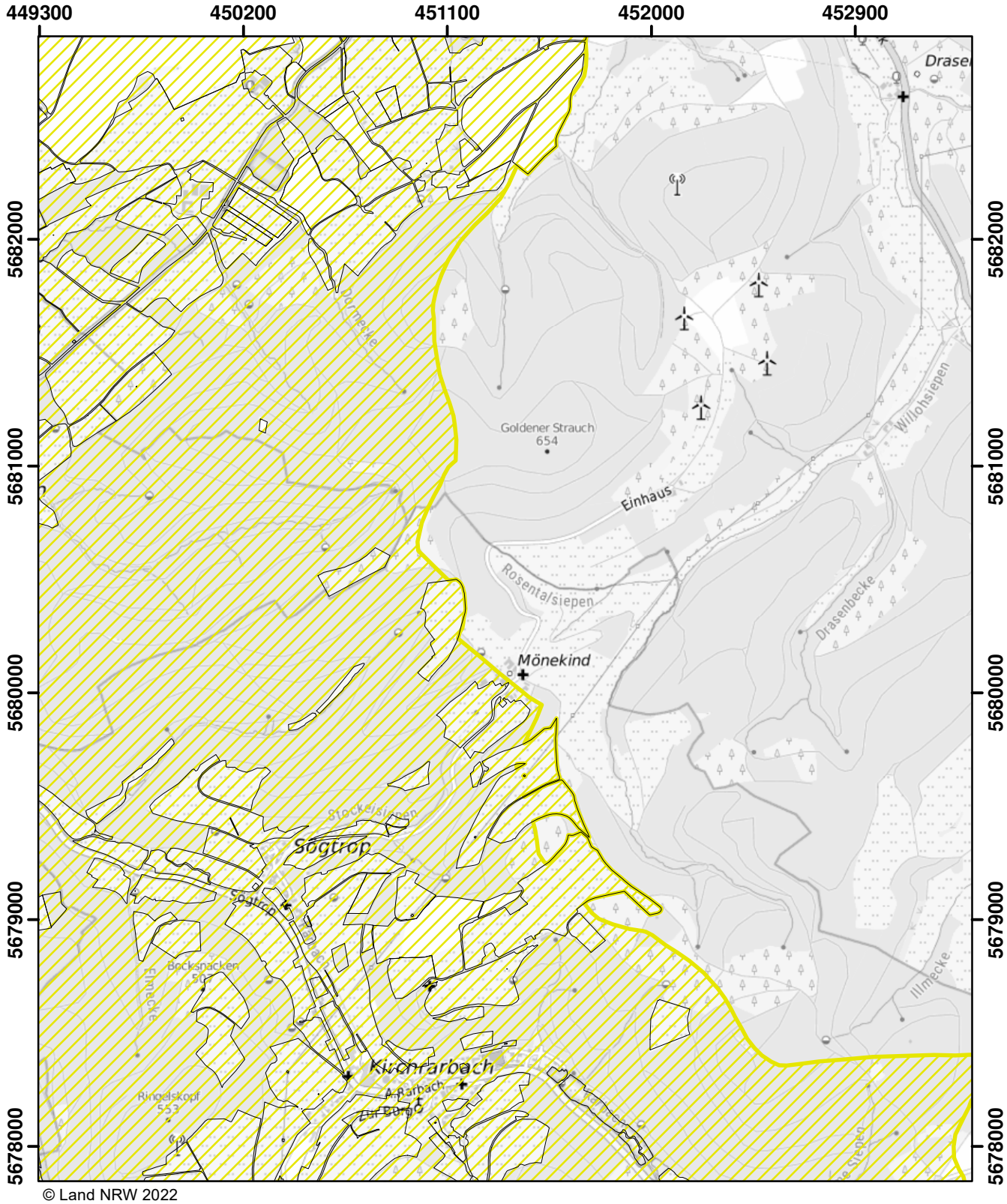

© Land NRW 2022

Mit Nitrat belastete Gebiete und eutrophierte Gebiete nach § 13a DüV, Stand Dezember 2022

- eutrophierte Gebiete nach § 13 AVV
- nitratbelastete Gebiete nach § 7 AVV
- "betroffene Feldblockflächen" in nitratbelasteten/eutrophierten Gebieten
- Staats-, Landesgrenze

Kilometer
0 0,5 1 1,5

Blatt: AB42	Erstellt: 11.11.2022
Maßstab: 1:25.000	
Landesamt für Natur, Umwelt und Verbraucherschutz	

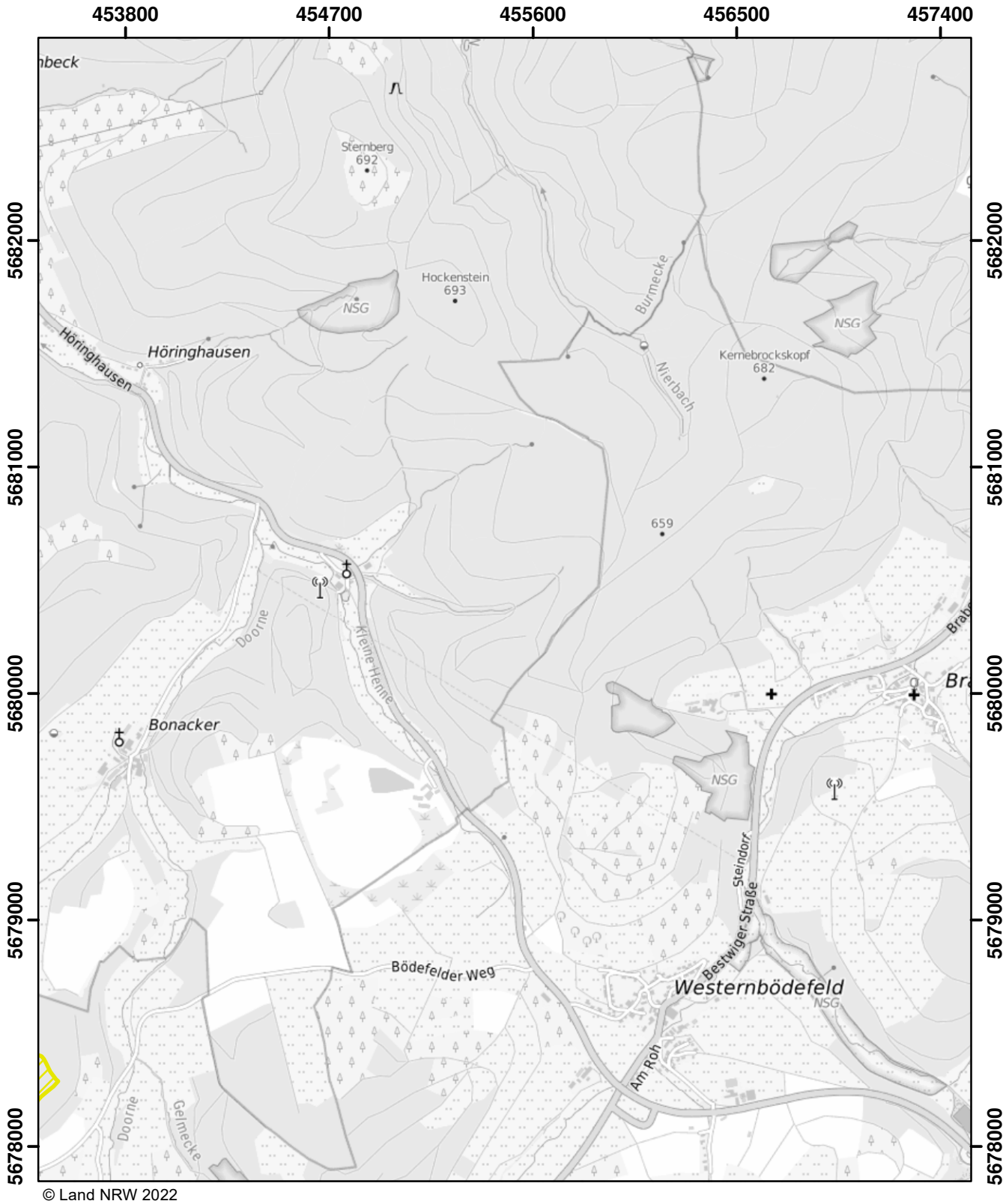

© Land NRW 2022

Mit Nitrat belastete Gebiete und eutrophierte Gebiete nach § 13a DüV, Stand Dezember 2022

- eutrophierte Gebiete nach § 13 AVV
- nitratbelastete Gebiete nach § 7 AVV
- "betroffene Feldblockflächen" in nitratbelasteten/eutrophierten Gebieten
- Staats-, Landesgrenze

0 0,5 1 1,5 Kilometer

Blatt: AB43	Erstellt: 11.11.2022
Maßstab: 1:25.000	
Landesamt für Natur, Umwelt und Verbraucherschutz	

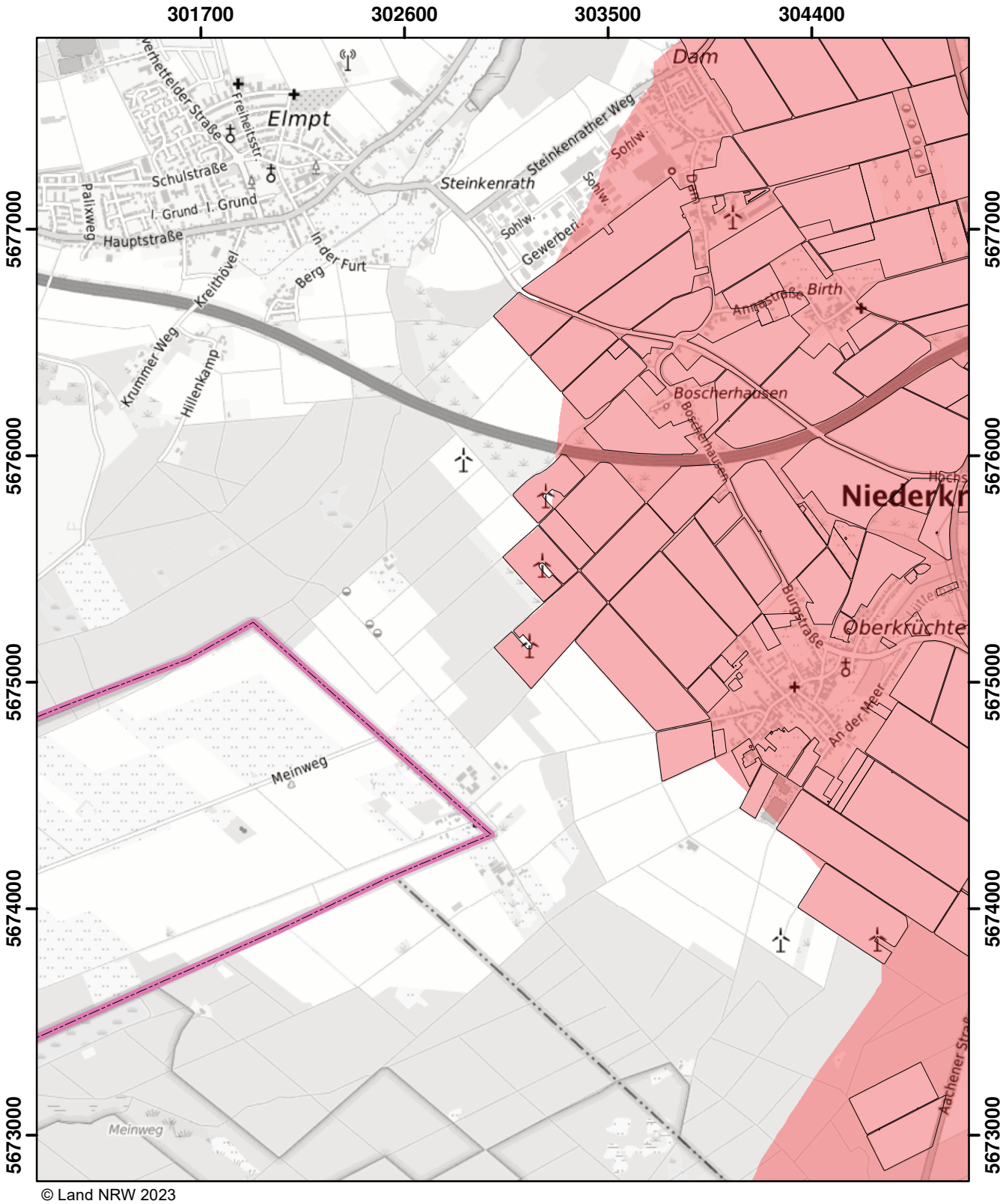

© Land NRW 2023

Mit Nitrat belastete Gebiete und eutrophierte Gebiete nach § 13a DüV, Stand Januar 2024

- eutrophierte Gebiete nach § 13 AVV GeA
- nitratbelastete Gebiete nach § 7 AVV GeA
- "betroffene Feldblockflächen" in nitratbelasteten/eutrophierten Gebieten
- Staats-, Landesgrenze

0 0,5 1 1,5 Kilometer

Blatt: AC6	Erstellt: 10.11.2023
Maßstab: 1:25.000	
Landesamt für Natur, Umwelt und Verbraucherschutz	

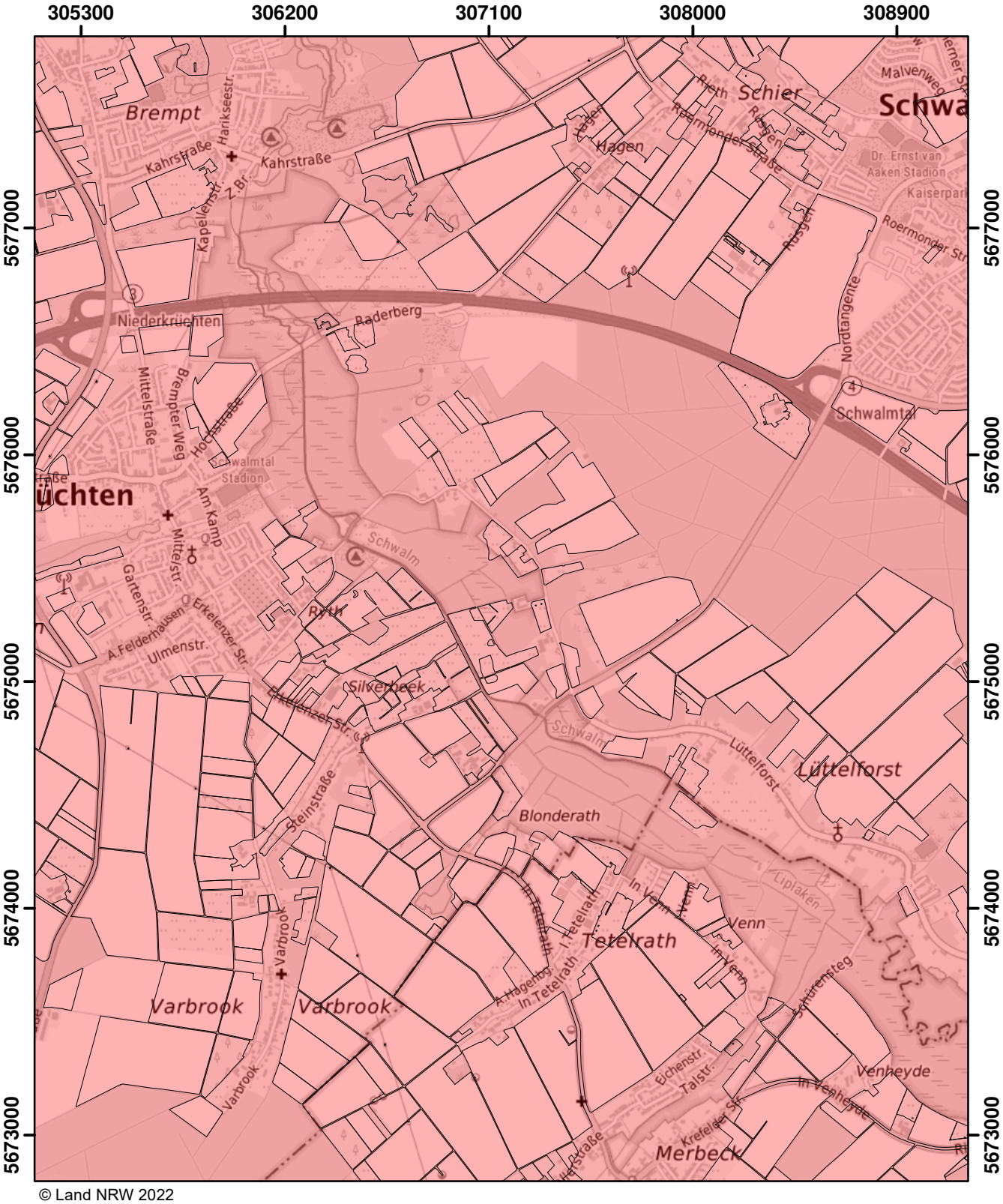

© Land NRW 2022

Mit Nitrat belastete Gebiete und eutrophierte Gebiete nach § 13a DüV, Stand Dezember 2022

- eutrophierte Gebiete nach § 13 AVV
- nitratbelastete Gebiete nach § 7 AVV
- "betroffene Feldblockflächen" in nitratbelasteten/eutrophierten Gebieten
- Staats-, Landesgrenze

Kilometer
0 0,5 1 1,5

Blatt: AC7	Erstellt: 11.11.2022
Maßstab: 1:25.000	
Landesamt für Natur, Umwelt und Verbraucherschutz	

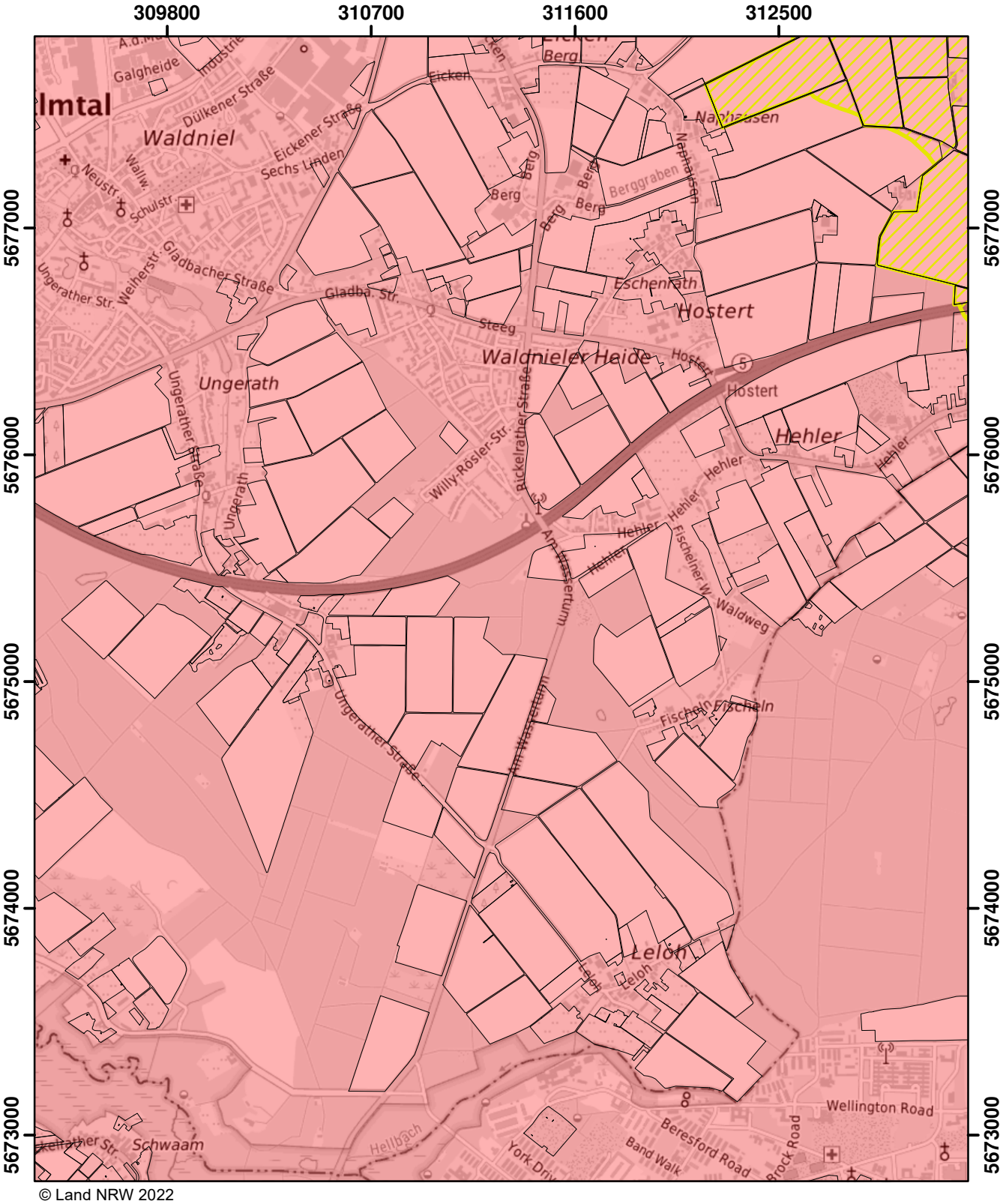

© Land NRW 2022

Mit Nitrat belastete Gebiete und eutrophierte Gebiete nach § 13a DüV, Stand Dezember 2022

- eutrophierte Gebiete nach § 13 AVV
- nitratbelastete Gebiete nach § 7 AVV
- "betroffene Feldblockflächen" in nitratbelasteten/eutrophierten Gebieten
- Staats-, Landesgrenze

Kilometer
0 0,5 1 1,5

Blatt: AC8	Erstellt: 11.11.2022
Maßstab: 1:25.000	
Landesamt für Natur, Umwelt und Verbraucherschutz	

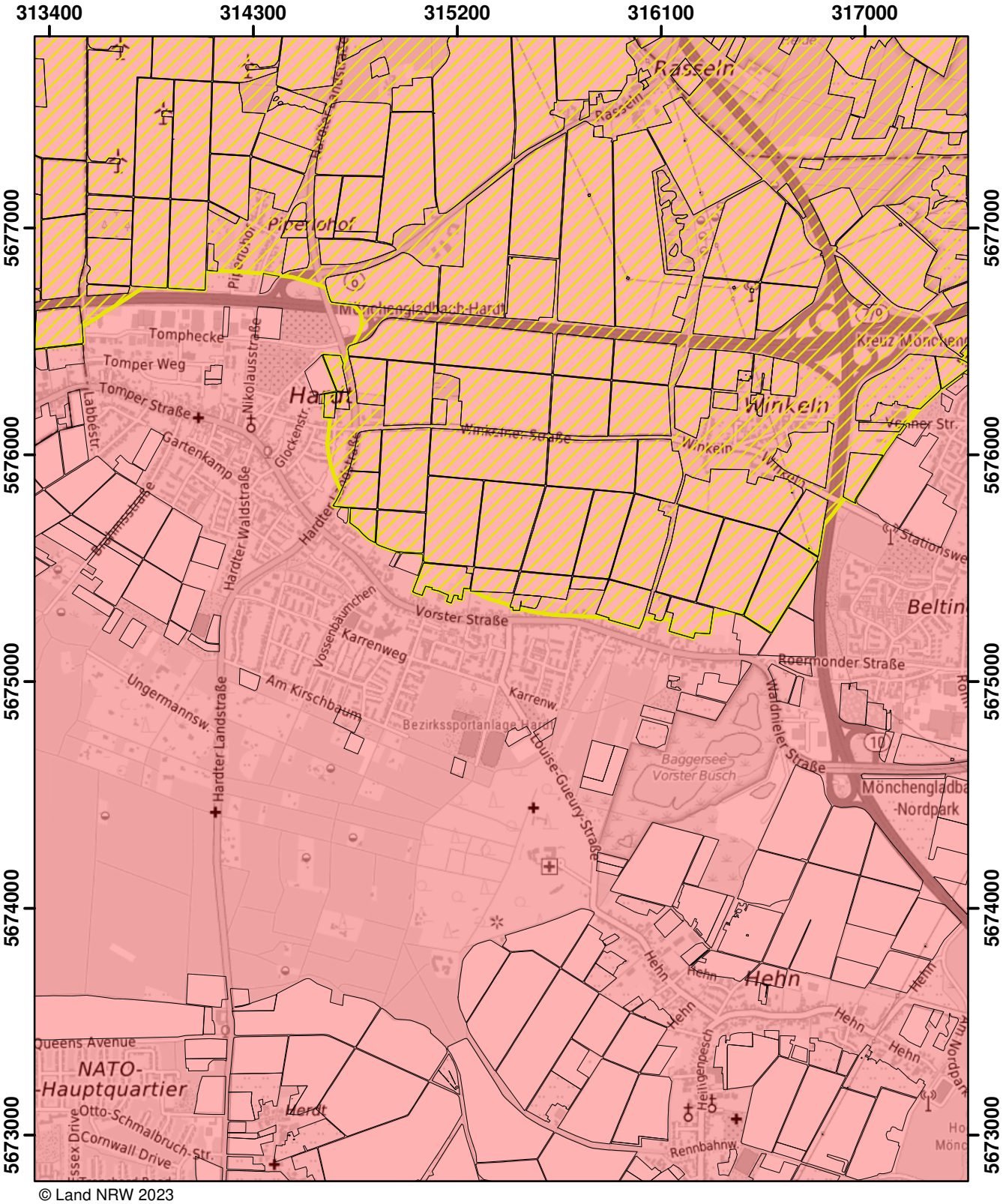

© Land NRW 2023

Mit Nitrat belastete Gebiete und eutrophierte Gebiete nach § 13a DüV, Stand Januar 2025

- eutrophierte Gebiete nach § 13 AVV GeA
- mit Nitrat belastete Gebiete nach § 7 AVV GeA
- "betroffene Feldblockflächen" in nitratbelasteten/eutrophierten Gebieten
- Staats-, Landesgrenze

0 0,5 1 1,5 Kilometer

Blatt: AC9	Erstellt: 14.11.2024
Maßstab: 1:25.000	
Landesamt für Natur, Umwelt und Verbraucherschutz	

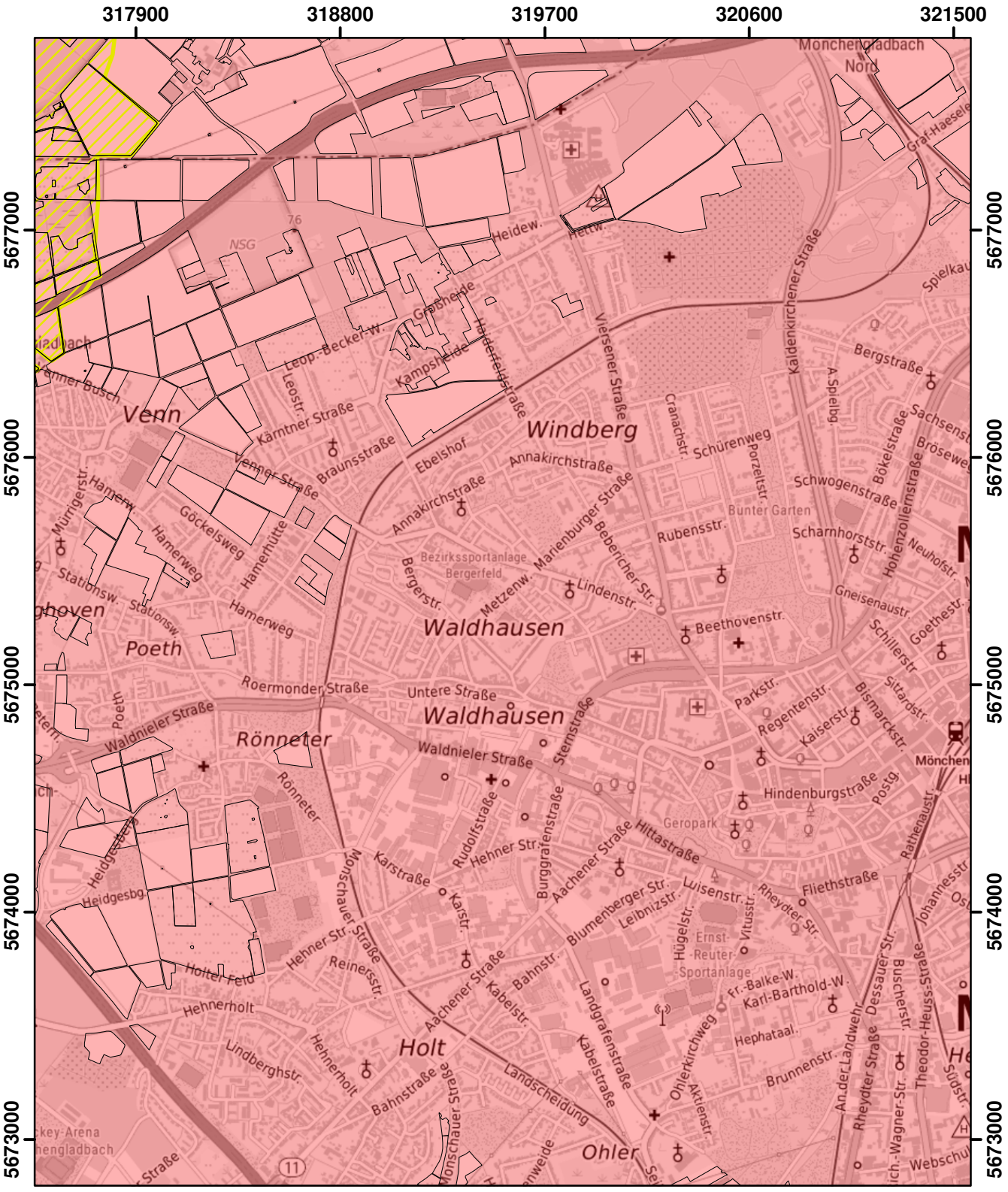

© Land NRW 2022

Mit Nitrat belastete Gebiete und eutrophierte Gebiete nach § 13a DüV, Stand Dezember 2022

- eutrophierte Gebiete nach § 13 AVV
- nitratbelastete Gebiete nach § 7 AVV
- "betroffene Feldblockflächen" in nitratbelasteten/eutrophierten Gebieten
- Staats-, Landesgrenze

0 0,5 1 1,5 Kilometer

Blatt: AC10	Erstellt: 11.11.2022
Maßstab: 1:25.000	
Landesamt für Natur, Umwelt und Verbraucherschutz	

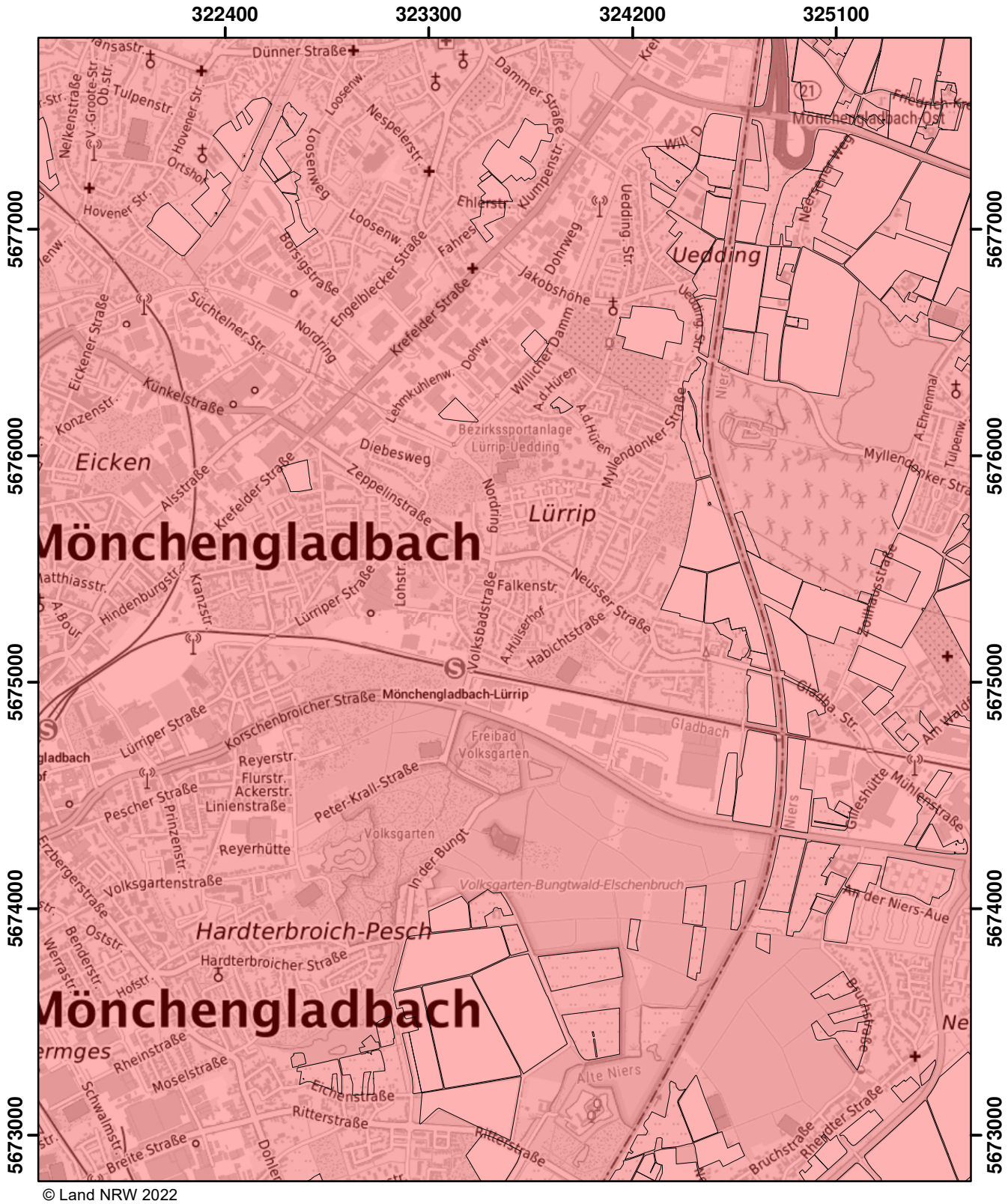

© Land NRW 2022

Mit Nitrat belastete Gebiete und eutrophierte Gebiete nach § 13a DüV, Stand Dezember 2022

- eutrophierte Gebiete nach § 13 AVV
- nitratbelastete Gebiete nach § 7 AVV
- "betroffene Feldblockflächen" in nitratbelasteten/eutrophierten Gebieten
- Staats-, Landesgrenze

0 0,5 1 1,5 Kilometer

Blatt: AC11	Erstellt: 11.11.2022
Maßstab: 1:25.000	
Landesamt für Natur, Umwelt und Verbraucherschutz	



© Land NRW 2022

Mit Nitrat belastete Gebiete und eutrophierte Gebiete nach § 13a DüV, Stand Dezember 2022

- eutrophierte Gebiete nach § 13 AVV
- nitratbelastete Gebiete nach § 7 AVV
- "betroffene Feldblockflächen" in nitratbelasteten/eutrophierten Gebieten
- Staats-, Landesgrenze

Blatt: AC12	Erstellt: 11.11.2022
Maßstab: 1:25.000	
Landesamt für Natur, Umwelt und Verbraucherschutz	

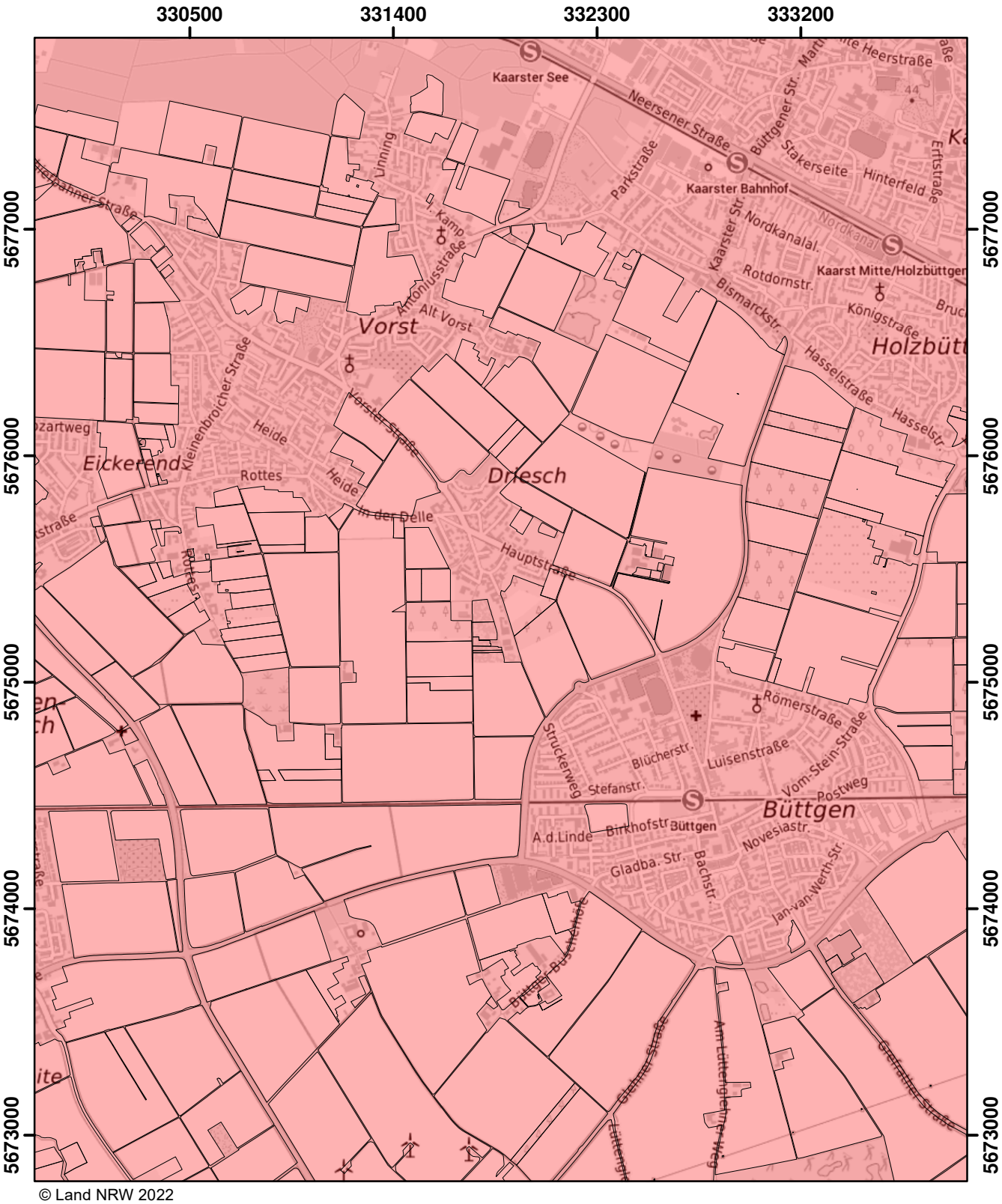

© Land NRW 2022

Mit Nitrat belastete Gebiete und eutrophierte Gebiete nach § 13a DüV, Stand Dezember 2022

- eutrophierte Gebiete nach § 13 AVV
- nitratbelastete Gebiete nach § 7 AVV
- "betroffene Feldblockflächen" in nitratbelasteten/eutrophierten Gebieten
- Staats-, Landesgrenze

Kilometer
0 0,5 1 1,5

Blatt: AC13	Erstellt: 11.11.2022
Maßstab: 1:25.000	
Landesamt für Natur, Umwelt und Verbraucherschutz	

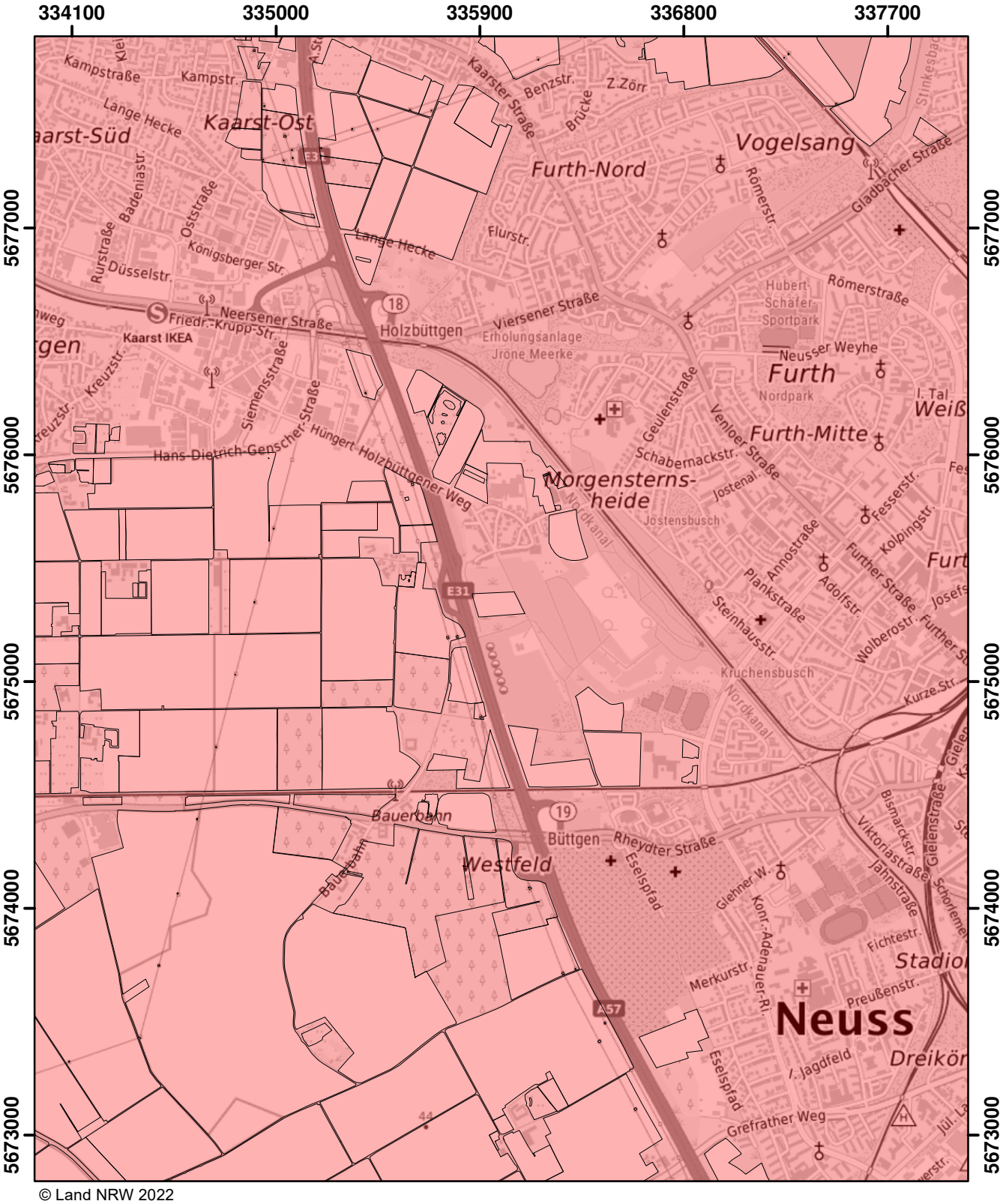

© Land NRW 2022

Mit Nitrat belastete Gebiete und eutrophierte Gebiete nach § 13a DüV, Stand Dezember 2022

- eutrophierte Gebiete nach § 13 AVV
- nitratbelastete Gebiete nach § 7 AVV
- "betroffene Feldblockflächen" in nitratbelasteten/eutrophierten Gebieten
- Staats-, Landesgrenze

Kilometer
0 0,5 1 1,5

Blatt: AC14	Erstellt: 11.11.2022
Maßstab: 1:25.000	
Landesamt für Natur, Umwelt und Verbraucherschutz	

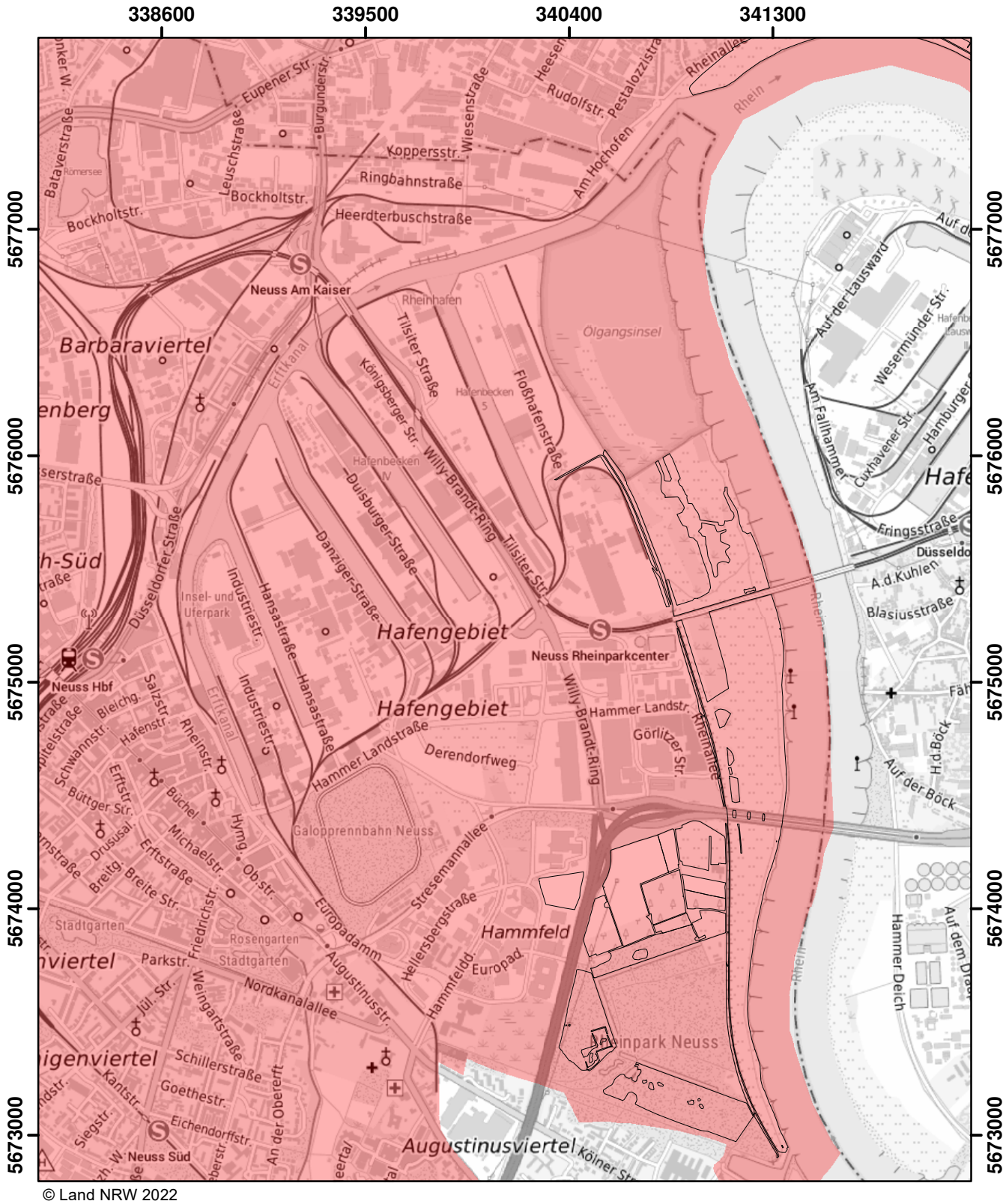

© Land NRW 2022

Mit Nitrat belastete Gebiete und eutrophierte Gebiete nach § 13a DüV, Stand Dezember 2022

- eutrophierte Gebiete nach § 13 AVV
- nitratbelastete Gebiete nach § 7 AVV
- "betroffene Feldblockflächen" in nitratbelasteten/eutrophierten Gebieten
- Staats-, Landesgrenze

0 0,5 1 1,5 Kilometer

Blatt: AC15	Erstellt: 11.11.2022
Maßstab: 1:25.000	
Landesamt für Natur, Umwelt und Verbraucherschutz	

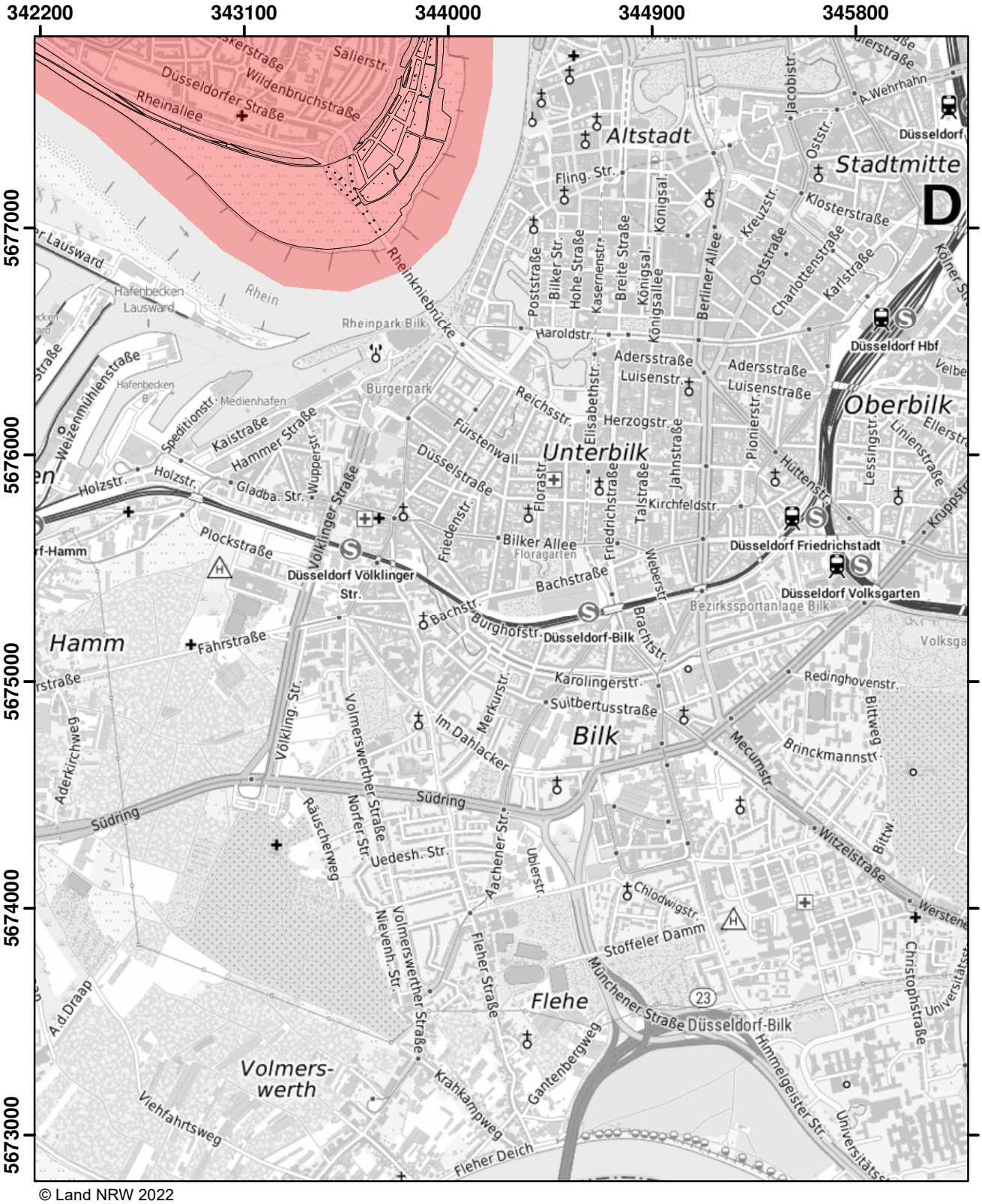

© Land NRW 2022

Mit Nitrat belastete Gebiete und eutrophierte Gebiete nach § 13a DüV, Stand Dezember 2022

- eutrophierte Gebiete nach § 13 AVV
- nitratbelastete Gebiete nach § 7 AVV
- "betroffene Feldblockflächen" in nitratbelasteten/eutrophierten Gebieten
- Staats-, Landesgrenze

0 0,5 1 1,5 Kilometer

Blatt: AC16	Erstellt: 11.11.2022
Maßstab: 1:25.000	
Landesamt für Natur, Umwelt und Verbraucherschutz	

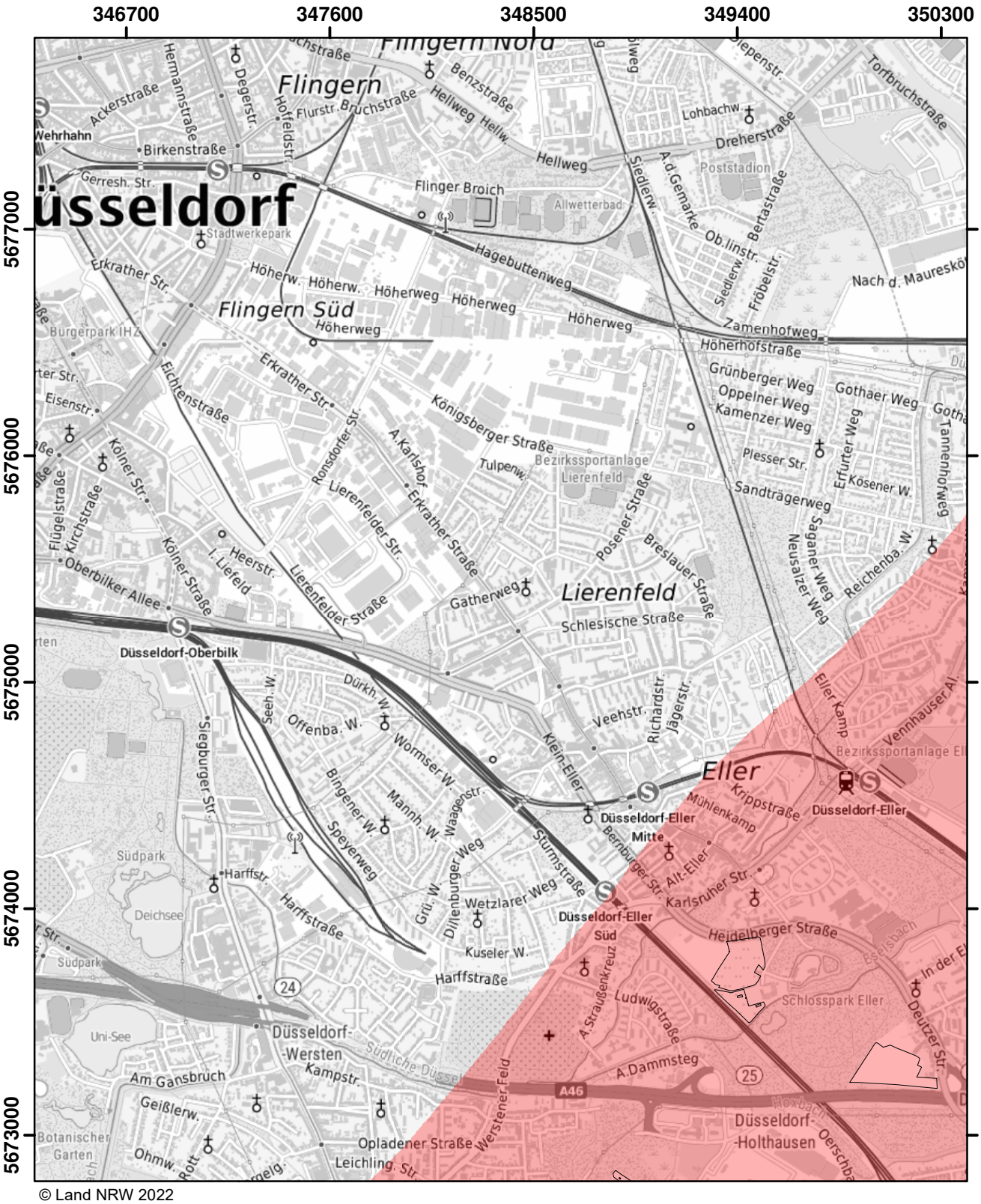

© Land NRW 2022

Mit Nitrat belastete Gebiete und eutrophierte Gebiete nach § 13a DüV, Stand Dezember 2022

- eutrophierte Gebiete nach § 13 AVV
- nitratbelastete Gebiete nach § 7 AVV
- "betroffene Feldblockflächen" in nitratbelasteten/eutrophierten Gebieten
- Staats-, Landesgrenze

0 0,5 1 1,5 Kilometer

Blatt: AC17	Erstellt: 11.11.2022
Maßstab: 1:25.000	
Landesamt für Natur, Umwelt und Verbraucherschutz	

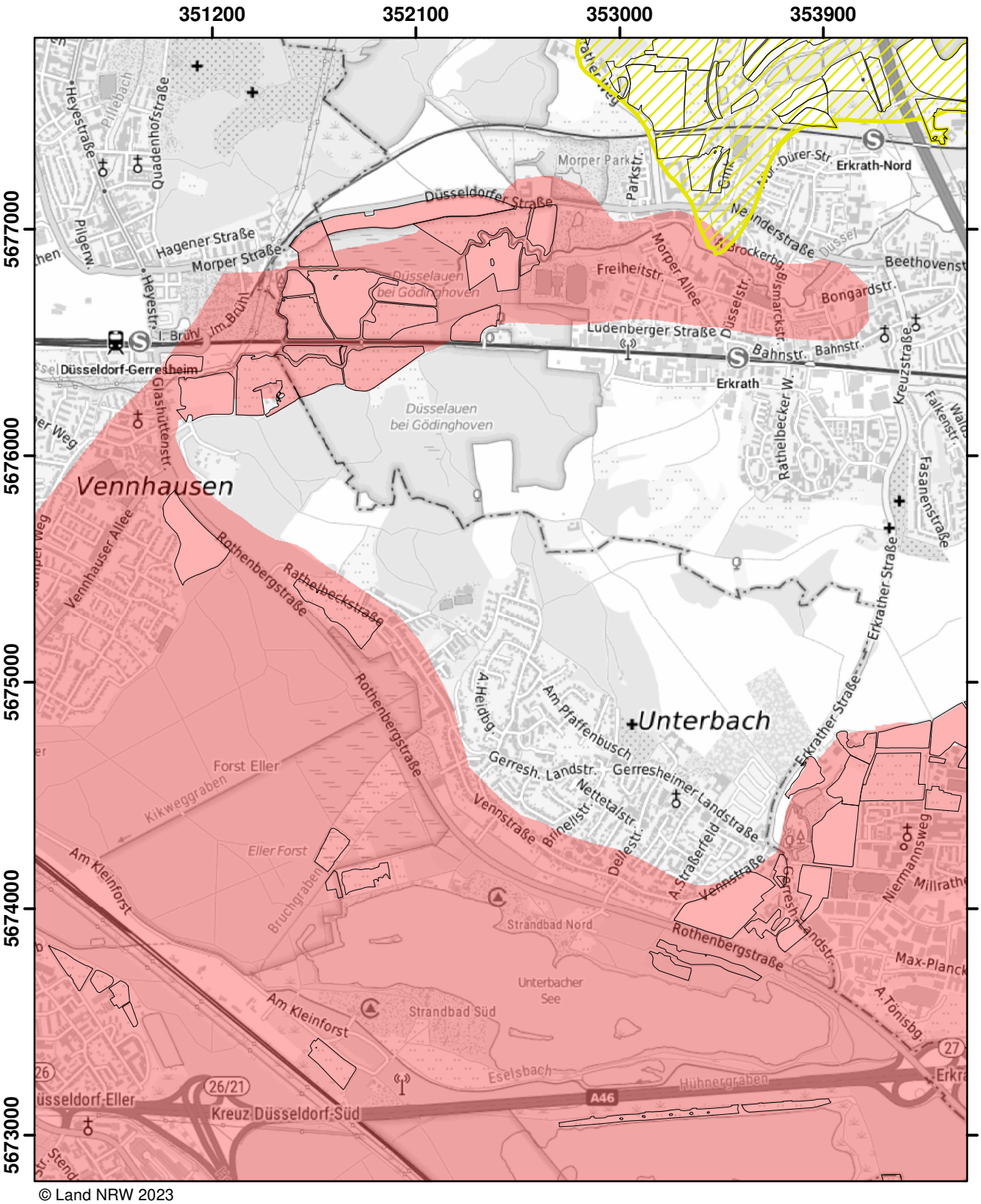

© Land NRW 2023

Mit Nitrat belastete Gebiete und eutrophierte Gebiete nach § 13a DüV, Stand Januar 2025

- eutrophierte Gebiete nach § 13 AVV GeA
- mit Nitrat belastete Gebiete nach § 7 AVV GeA
- "betroffene Feldblockflächen" in nitratbelasteten/eutrophierten Gebieten
- Staats-, Landesgrenze

0 0,5 1 1,5 Kilometer

Blatt: AC18	Erstellt: 14.11.2024
Maßstab: 1:25.000	
Landesamt für Natur, Umwelt und Verbraucherschutz	

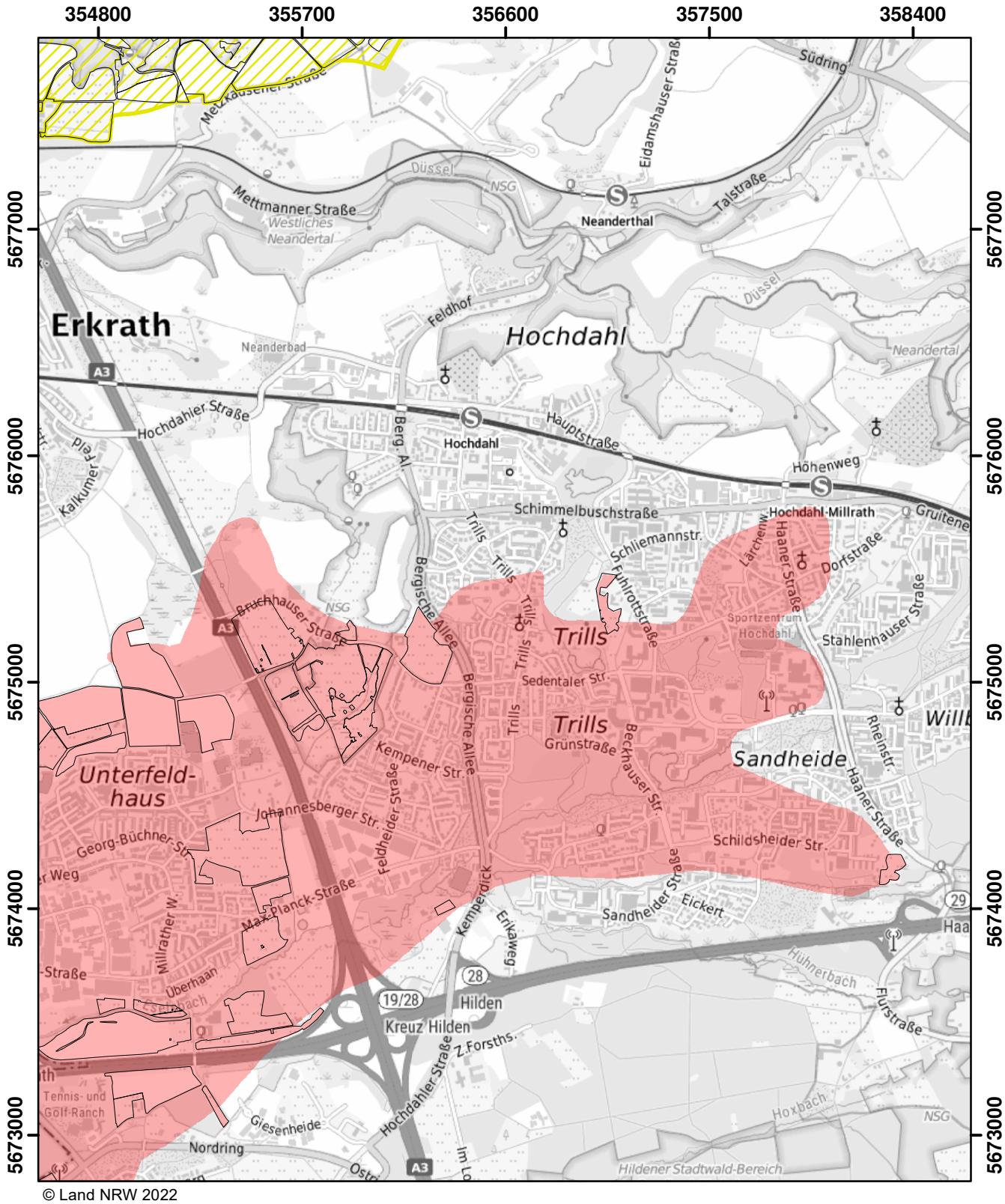

© Land NRW 2022

Mit Nitrat belastete Gebiete und eutrophierte Gebiete nach § 13a DüV, Stand Dezember 2022

- eutrophierte Gebiete nach § 13 AVV
- nitratbelastete Gebiete nach § 7 AVV
- "betroffene Feldblockflächen" in nitratbelasteten/eutrophierten Gebieten
- Staats-, Landesgrenze

0 0,5 1 1,5 Kilometer

Blatt: AC19	Erstellt: 11.11.2022
Maßstab: 1:25.000	
Landesamt für Natur, Umwelt und Verbraucherschutz	

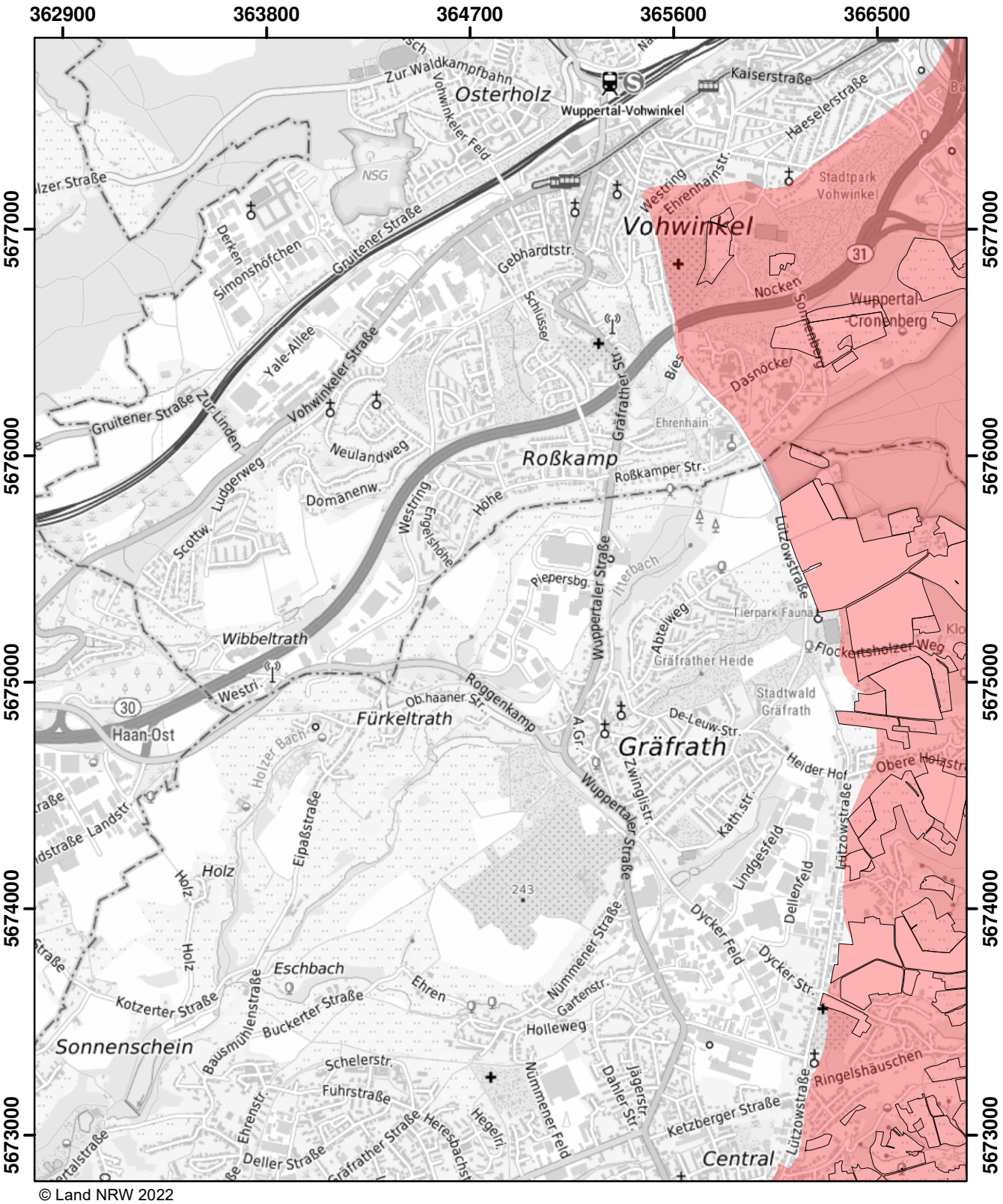

© Land NRW 2022

Mit Nitrat belastete Gebiete und eutrophierte Gebiete nach § 13a DüV, Stand Dezember 2022

- eutrophierte Gebiete nach § 13 AVV
- nitratbelastete Gebiete nach § 7 AVV
- "betroffene Feldblockflächen" in nitratbelasteten/eutrophierten Gebieten
- Staats-, Landesgrenze

0 0,5 1 1,5 Kilometer

Blatt: AC21	Erstellt: 11.11.2022
Maßstab: 1:25.000	
Landesamt für Natur, Umwelt und Verbraucherschutz	

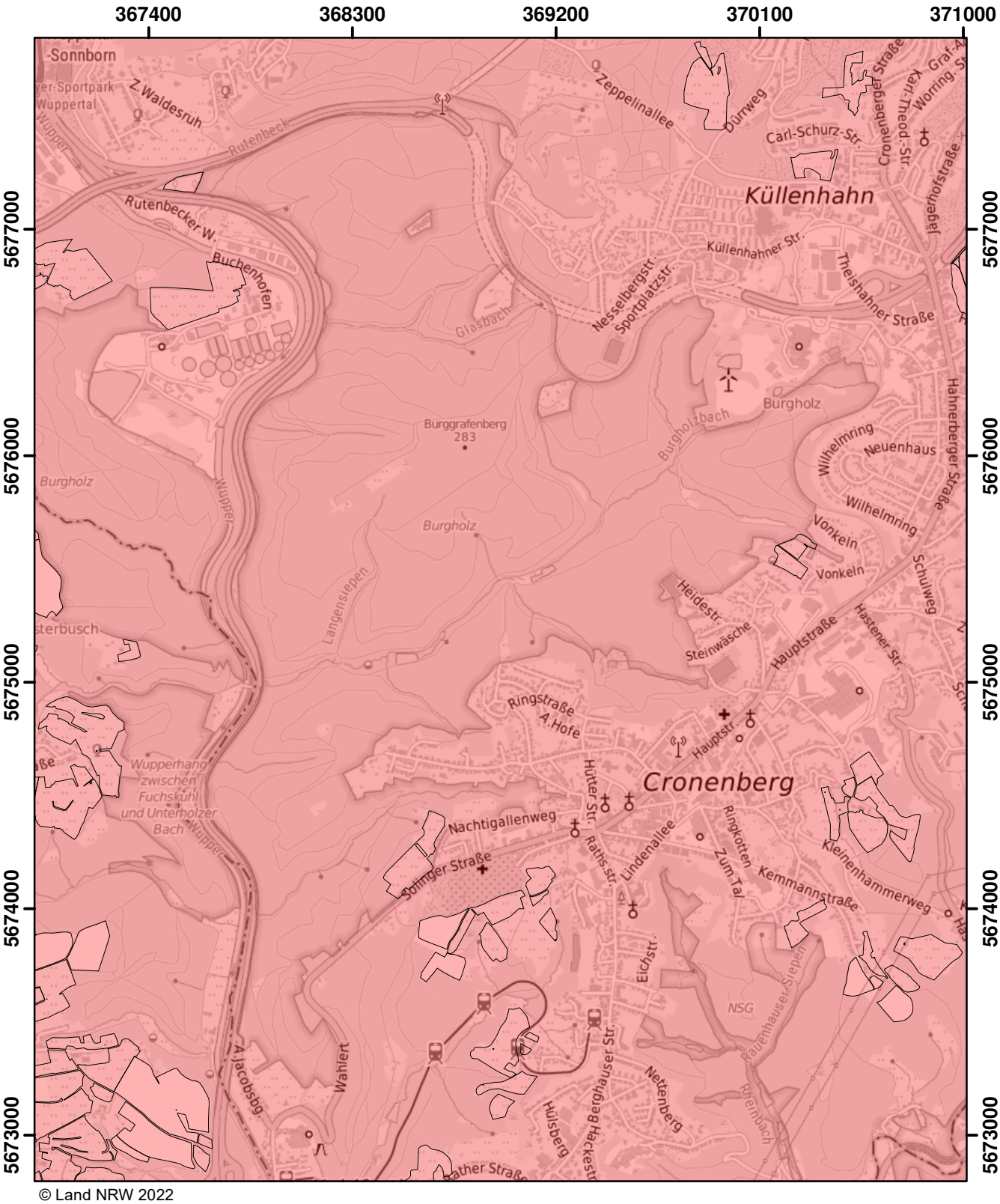

© Land NRW 2022

Mit Nitrat belastete Gebiete und eutrophierte Gebiete nach § 13a DüV, Stand Dezember 2022

- eutrophierte Gebiete nach § 13 AVV
- nitratbelastete Gebiete nach § 7 AVV
- "betroffene Feldblockflächen" in nitratbelasteten/eutrophierten Gebieten
- Staats-, Landesgrenze

0 0,5 1 1,5 Kilometer

Blatt: AC22	Erstellt: 11.11.2022
Maßstab: 1:25.000	
Landesamt für Natur, Umwelt und Verbraucherschutz	

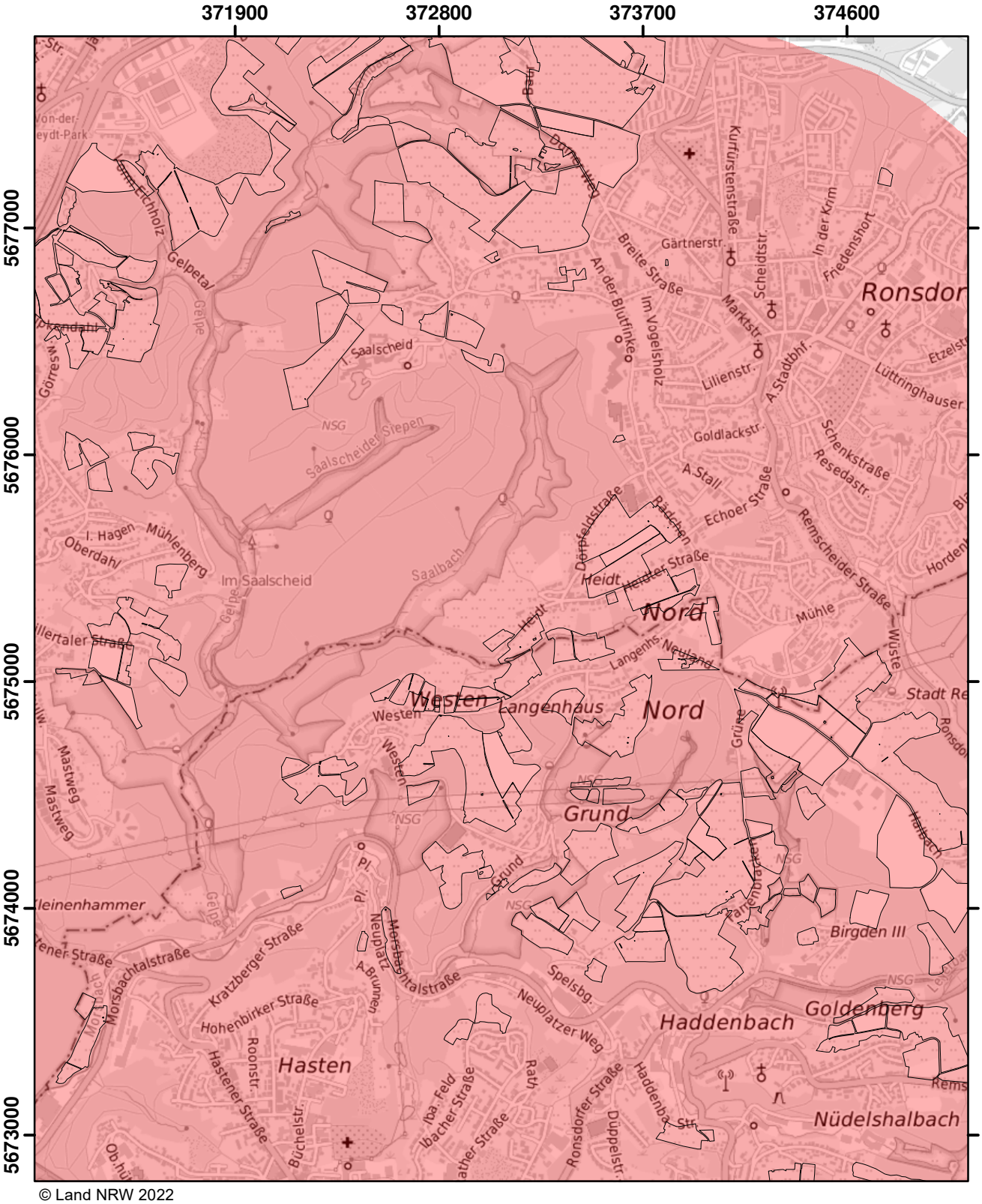

© Land NRW 2022

Mit Nitrat belastete Gebiete und eutrophierte Gebiete nach § 13a DüV, Stand Dezember 2022

- eutrophierte Gebiete nach § 13 AVV
- nitratbelastete Gebiete nach § 7 AVV
- "betroffene Feldblockflächen" in nitratbelasteten/eutrophierten Gebieten
- Staats-, Landesgrenze

0 0,5 1 1,5 Kilometer

Blatt: AC23	Erstellt: 11.11.2022
Maßstab: 1:25.000	
Landesamt für Natur, Umwelt und Verbraucherschutz	

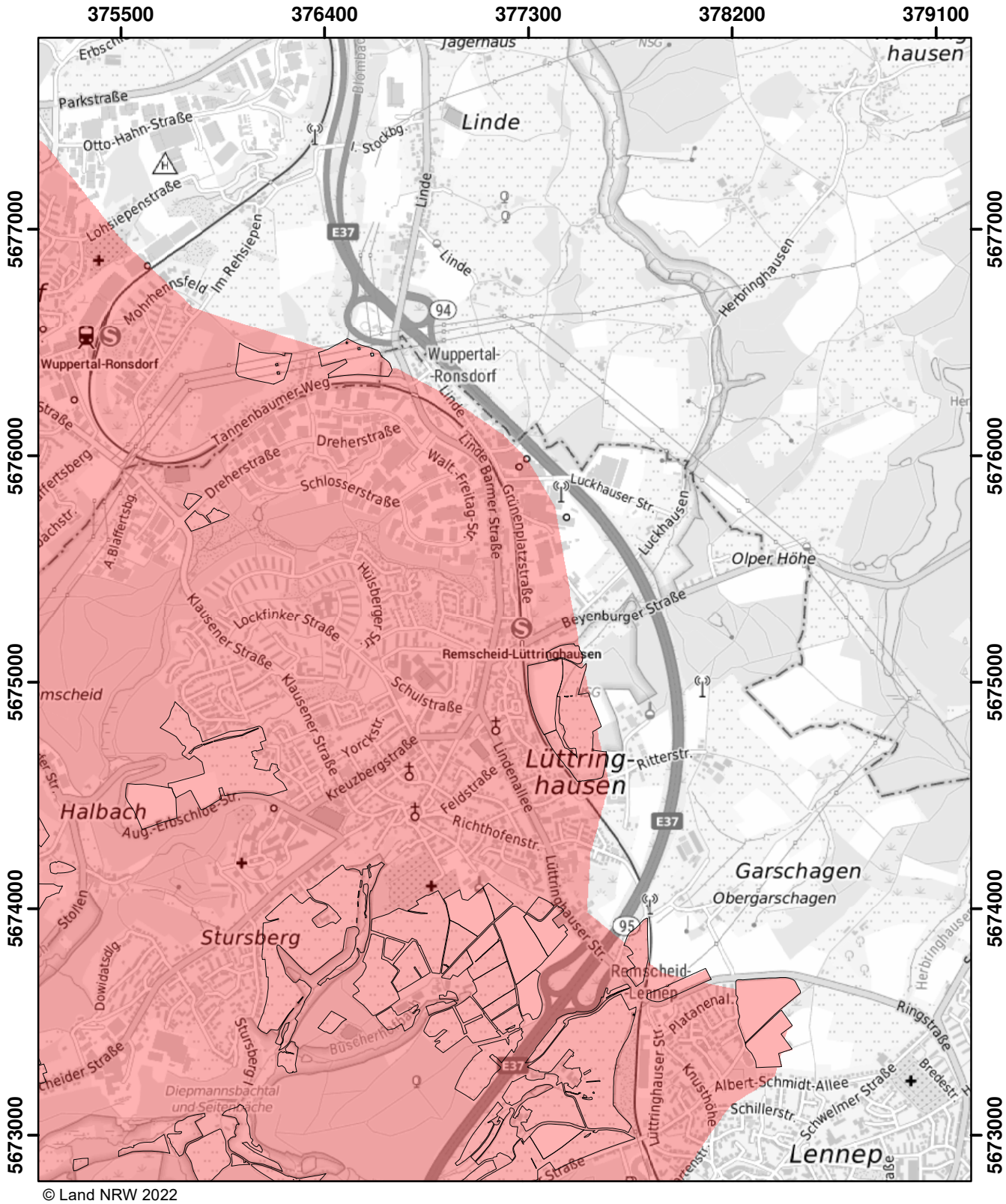

© Land NRW 2022

Mit Nitrat belastete Gebiete und eutrophierte Gebiete nach § 13a DüV, Stand Dezember 2022

- eutrophierte Gebiete nach § 13 AVV
- nitratbelastete Gebiete nach § 7 AVV
- "betroffene Feldblockflächen" in nitratbelasteten/eutrophierten Gebieten
- Staats-, Landesgrenze

Kilometer
0 0,5 1 1,5

Blatt: AC24	Erstellt: 11.11.2022
Maßstab: 1:25.000	
Landesamt für Natur, Umwelt und Verbraucherschutz	

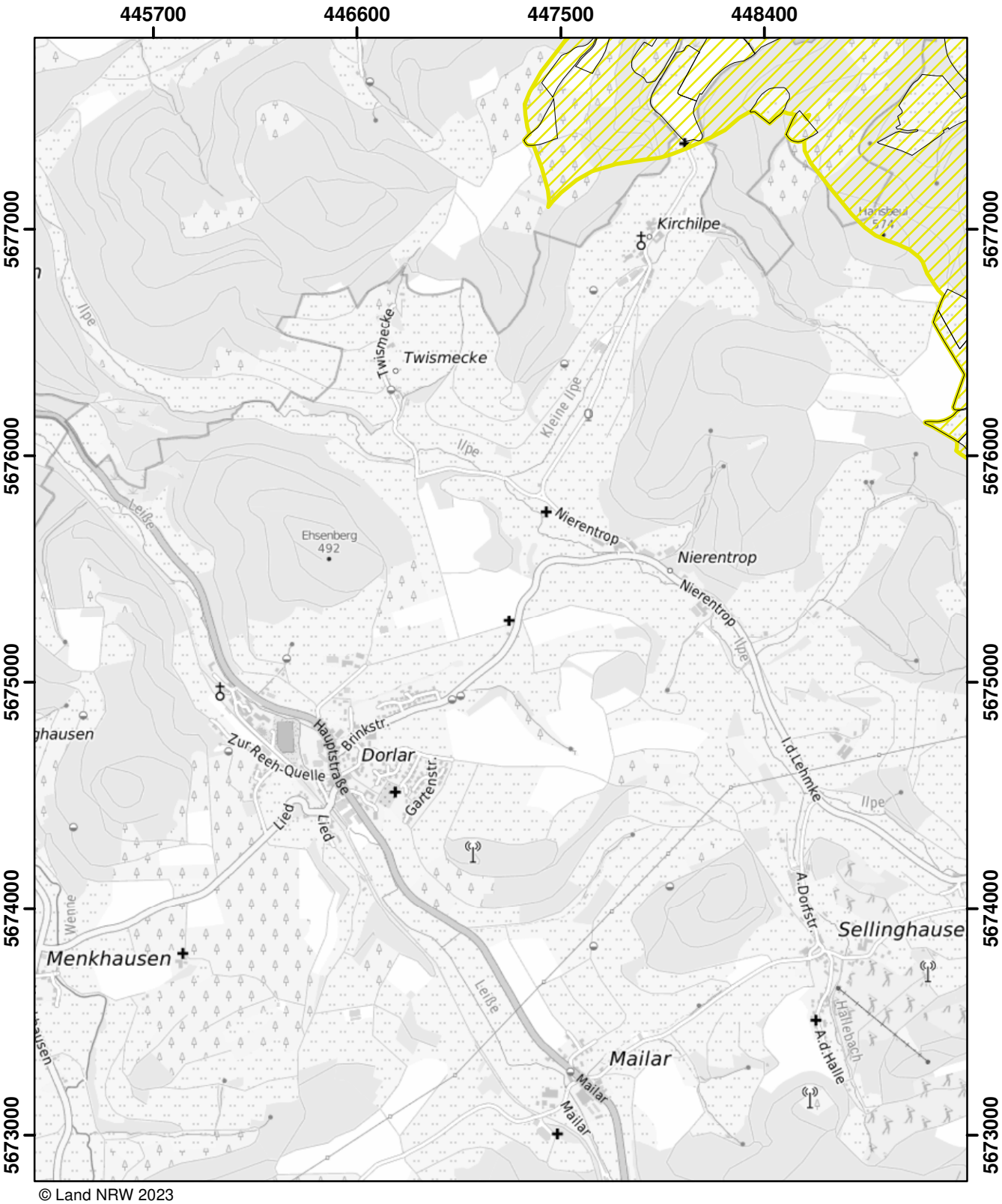

© Land NRW 2023

Mit Nitrat belastete Gebiete und eutrophierte Gebiete nach § 13a DüV, Stand Januar 2025

- eutrophierte Gebiete nach § 13 AVV GeA
- mit Nitrat belastete Gebiete nach § 7 AVV GeA
- "betroffene Feldblockflächen" in nitratbelasteten/eutrophierten Gebieten
- Staats-, Landesgrenze

0 0,5 1 1,5 Kilometer

Blatt: AC41	Erstellt: 14.11.2024
Maßstab: 1:25.000	
Landesamt für Natur, Umwelt und Verbraucherschutz	

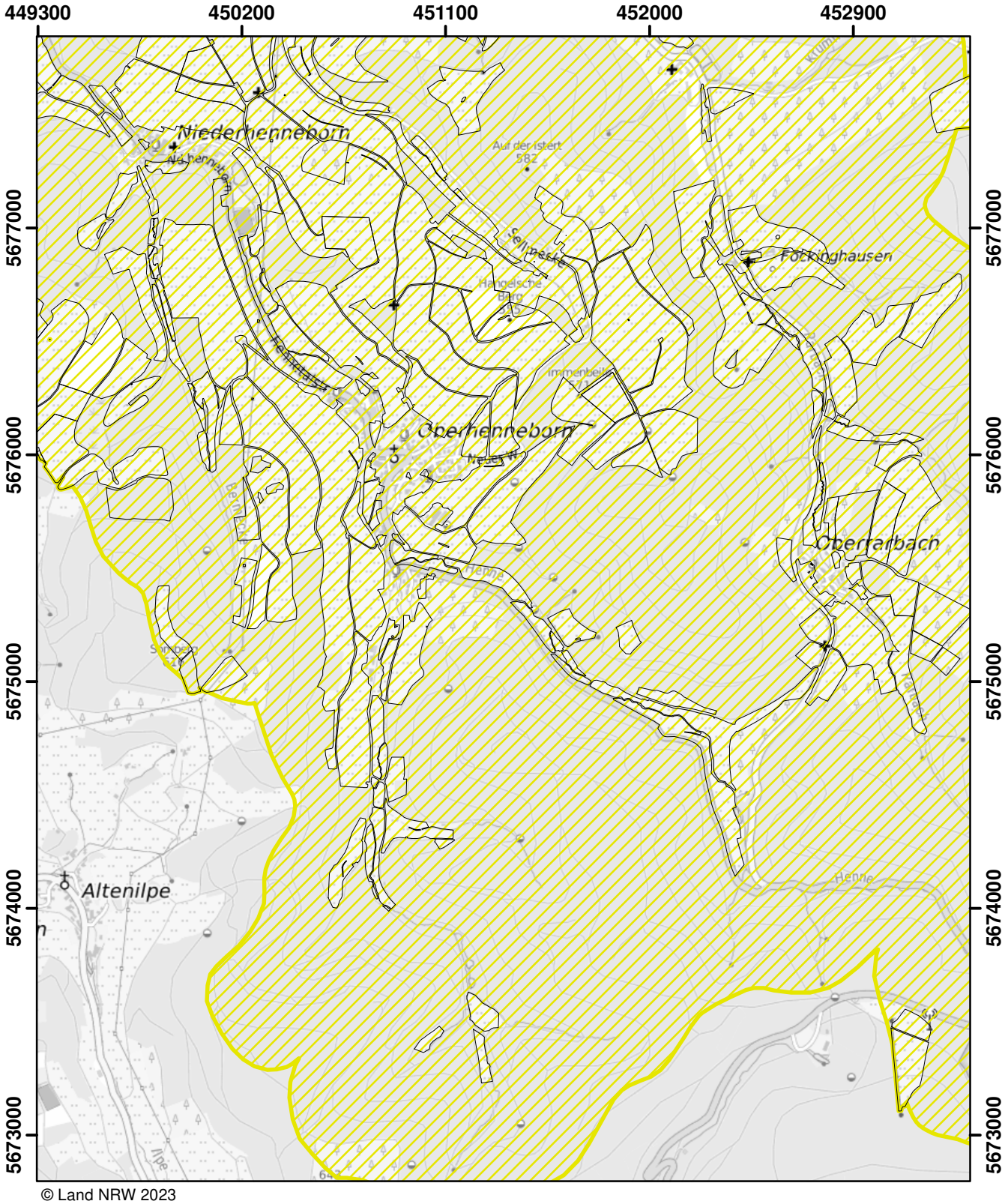

© Land NRW 2023

Mit Nitrat belastete Gebiete und eutrophierte Gebiete nach § 13a DüV, Stand Januar 2025

- eutrophierte Gebiete nach § 13 AVV GeA
- mit Nitrat belastete Gebiete nach § 7 AVV GeA
- "betroffene Feldblockflächen" in nitratbelasteten/eutrophierten Gebieten
- Staats-, Landesgrenze

0 0,5 1 1,5 Kilometer

Blatt: AC42	Erstellt: 14.11.2024
Maßstab: 1:25.000	
Landesamt für Natur, Umwelt und Verbraucherschutz	

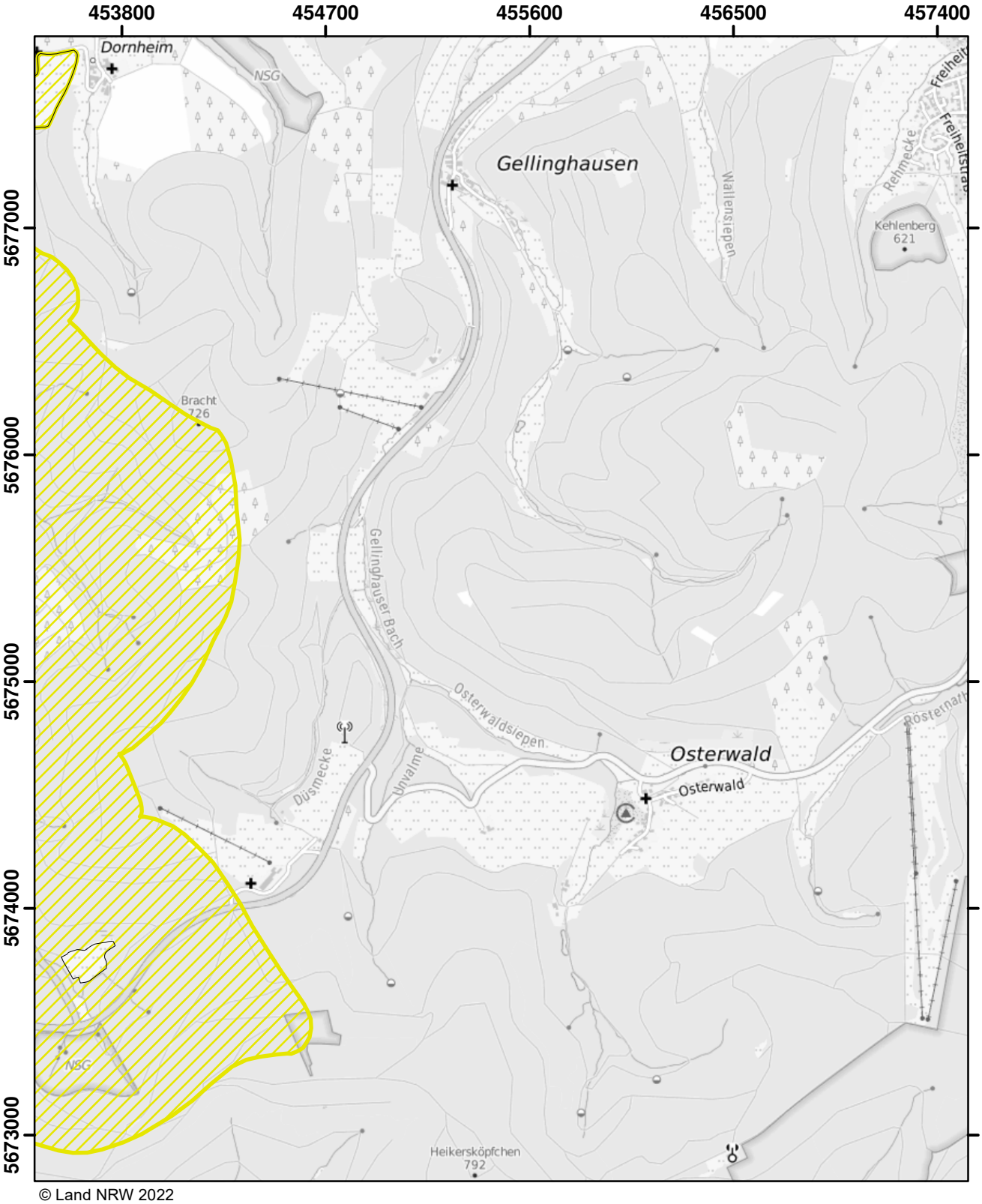

© Land NRW 2022

Mit Nitrat belastete Gebiete und eutrophierte Gebiete nach § 13a DüV, Stand Dezember 2022

- eutrophierte Gebiete nach § 13 AVV
- nitratbelastete Gebiete nach § 7 AVV
- "betroffene Feldblockflächen" in nitratbelasteten/eutrophierten Gebieten
- Staats-, Landesgrenze

0 0,5 1 1,5 Kilometer

Blatt: AC43	Erstellt: 11.11.2022
Maßstab: 1:25.000	
Landesamt für Natur, Umwelt und Verbraucherschutz	

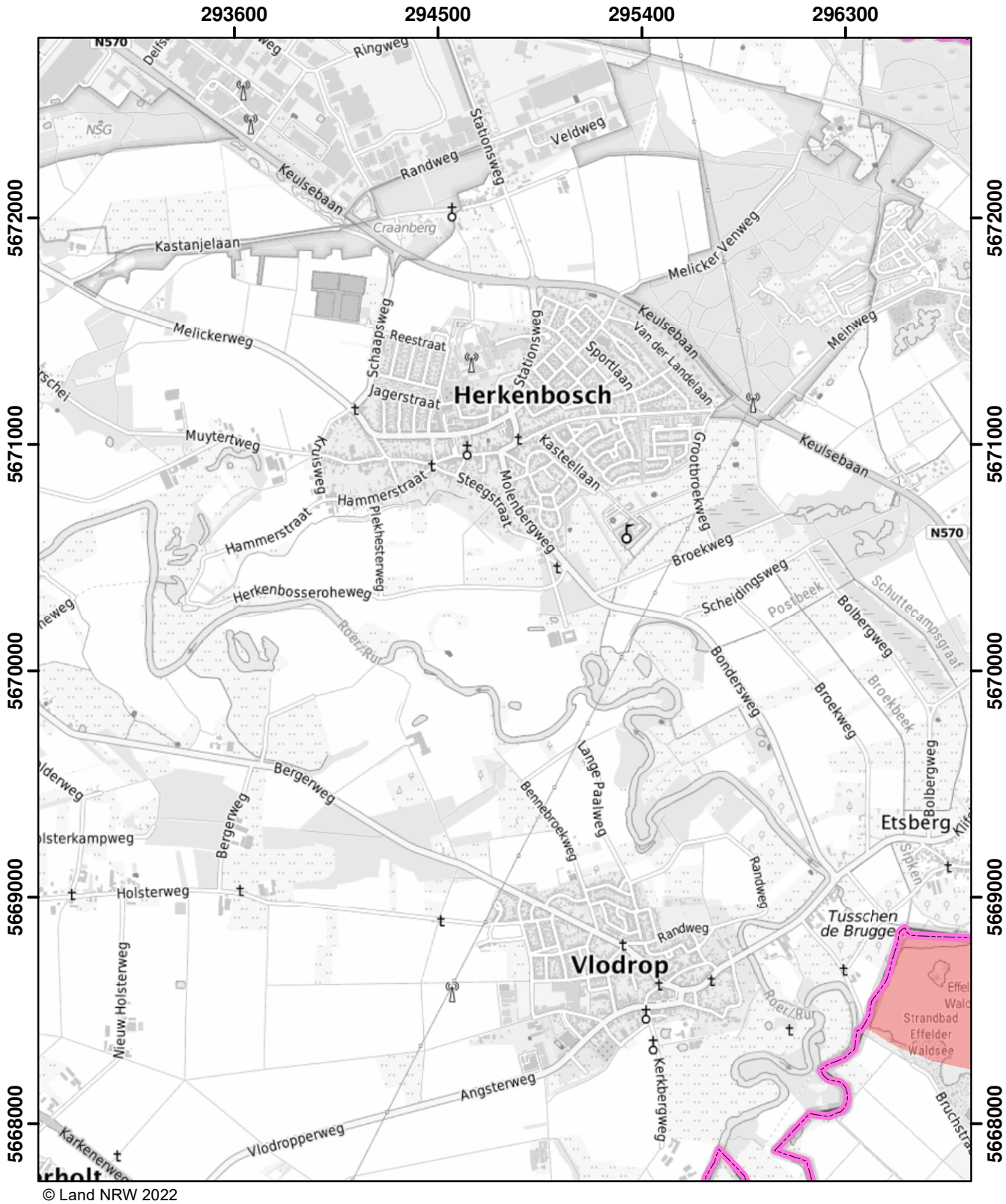

© Land NRW 2022

Mit Nitrat belastete Gebiete und eutrophierte Gebiete nach § 13a DüV, Stand Dezember 2022

- eutrophierte Gebiete nach § 13 AVV
- nitratbelastete Gebiete nach § 7 AVV
- "betroffene Feldblockflächen" in nitratbelasteten/eutrophierten Gebieten
- Staats-, Landesgrenze

0 0,5 1 1,5 Kilometer

Blatt: AD4	Erstellt: 11.11.2022
Maßstab: 1:25.000	
Landesamt für Natur, Umwelt und Verbraucherschutz	

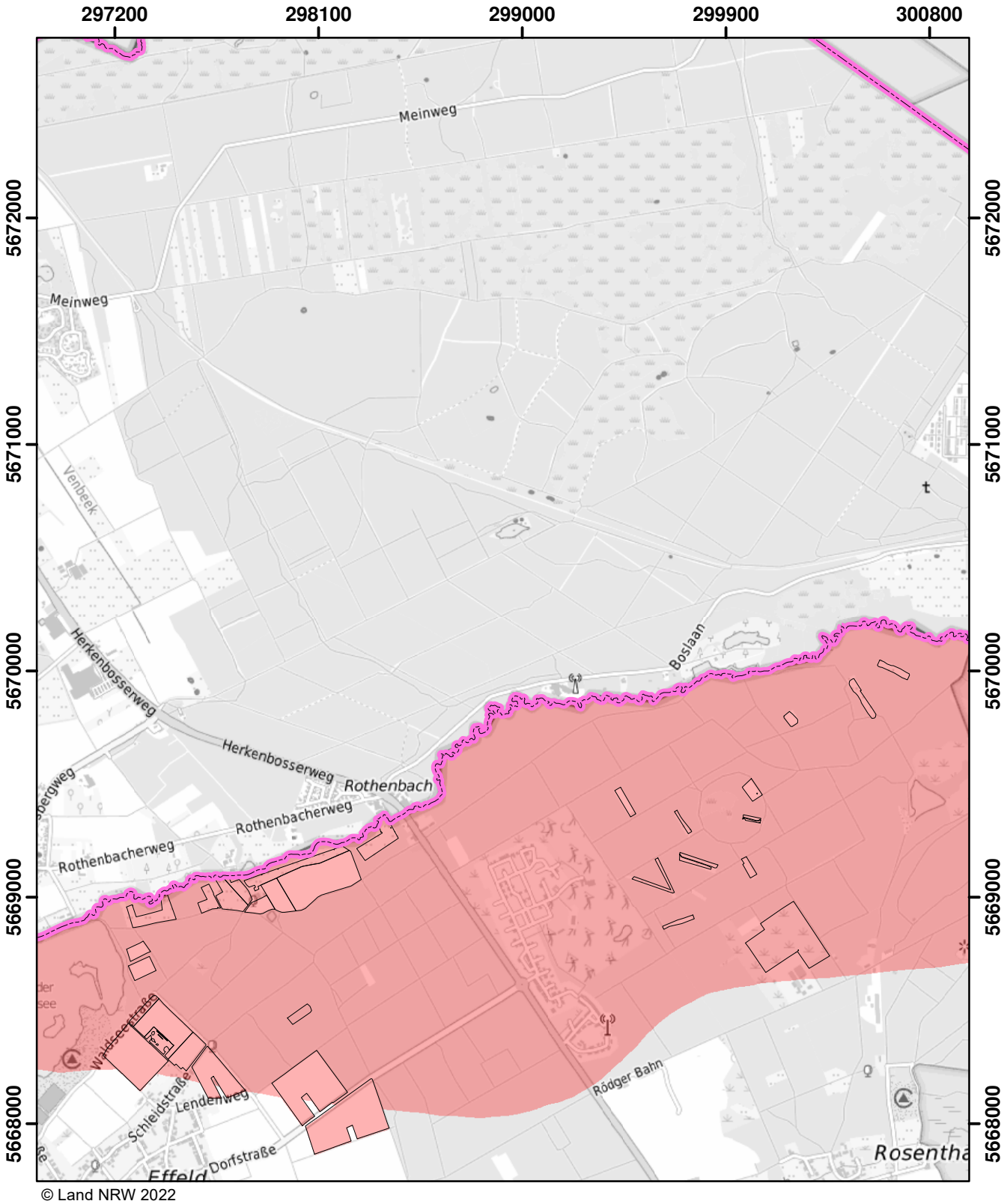

© Land NRW 2022

Mit Nitrat belastete Gebiete und eutrophierte Gebiete nach § 13a DüV, Stand Dezember 2022

- eutrophierte Gebiete nach § 13 AVV
- nitratbelastete Gebiete nach § 7 AVV
- "betroffene Feldblockflächen" in nitratbelasteten/eutrophierten Gebieten
- Staats-, Landesgrenze

0 0,5 1 1,5 Kilometer

Blatt: AD5	Erstellt: 11.11.2022
Maßstab: 1:25.000	
Landesamt für Natur, Umwelt und Verbraucherschutz	

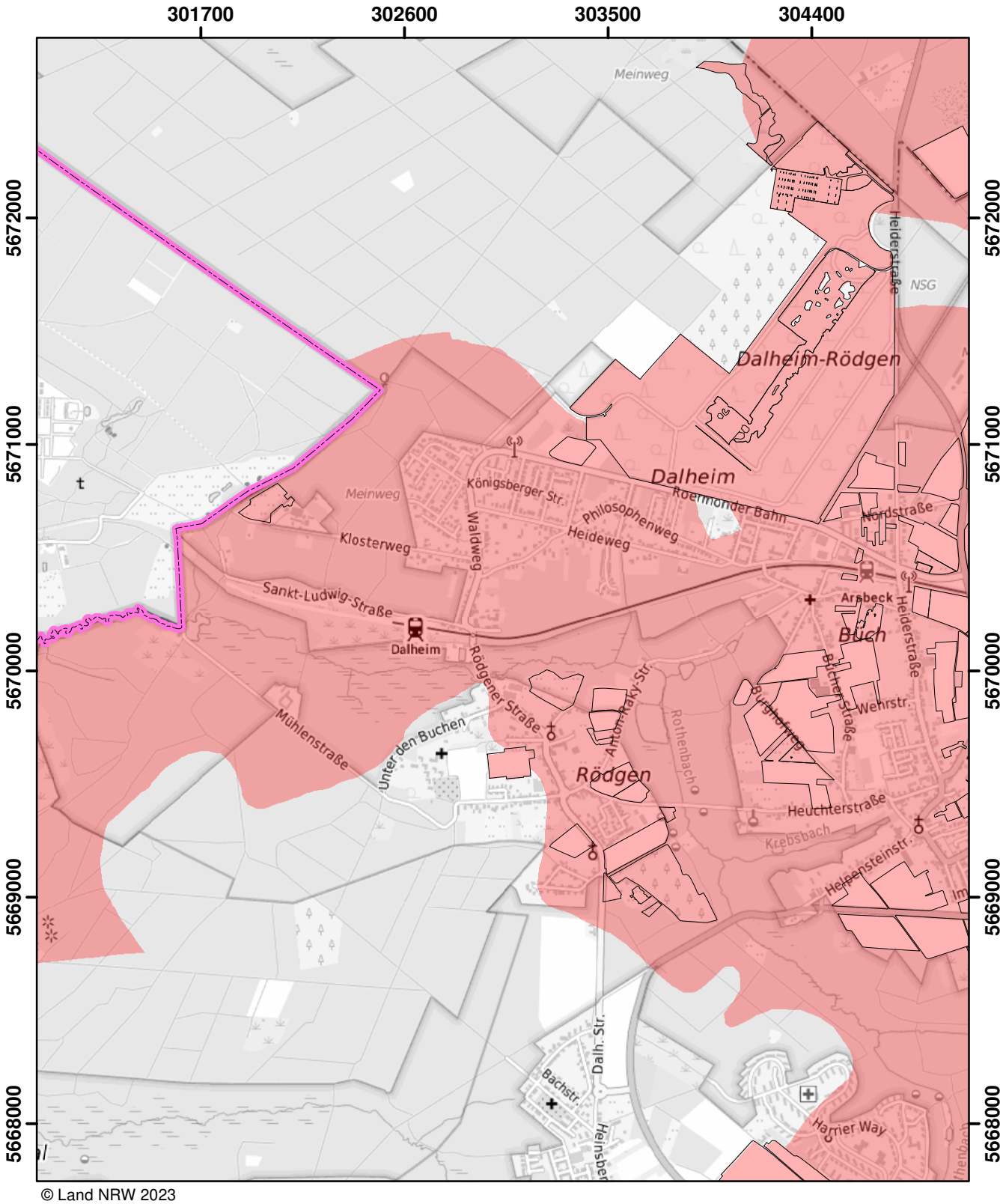

© Land NRW 2023

Mit Nitrat belastete Gebiete und eutrophierte Gebiete nach § 13a DüV, Stand Januar 2025

- eutrophierte Gebiete nach § 13 AVV GeA
- mit Nitrat belastete Gebiete nach § 7 AVV GeA
- "betroffene Feldblockflächen" in nitratbelasteten/eutrophierten Gebieten
- Staats-, Landesgrenze

0 — 0,5 — 1 — 1,5 Kilometer

Blatt: AD6	Erstellt: 14.11.2024
Maßstab: 1:25.000	
Landesamt für Natur, Umwelt und Verbraucherschutz	

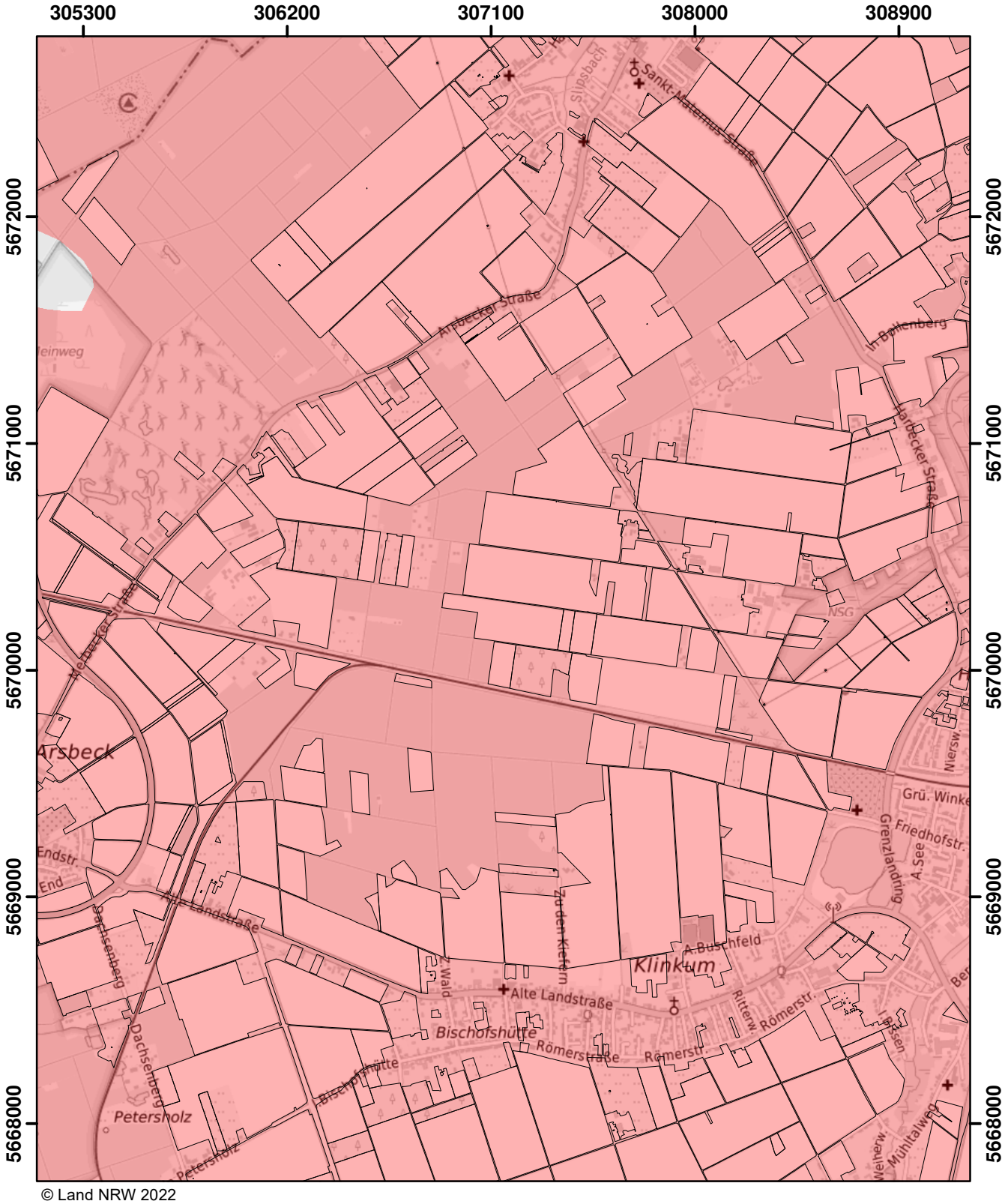

© Land NRW 2022

Mit Nitrat belastete Gebiete und eutrophierte Gebiete nach § 13a DüV, Stand Dezember 2022

- eutrophierte Gebiete nach § 13 AVV
- nitratbelastete Gebiete nach § 7 AVV
- "betroffene Feldblockflächen" in nitratbelasteten/eutrophierten Gebieten
- Staats-, Landesgrenze

0 0,5 1 1,5 Kilometer

Blatt: AD7	Erstellt: 11.11.2022
Maßstab: 1:25.000	
Landesamt für Natur, Umwelt und Verbraucherschutz	

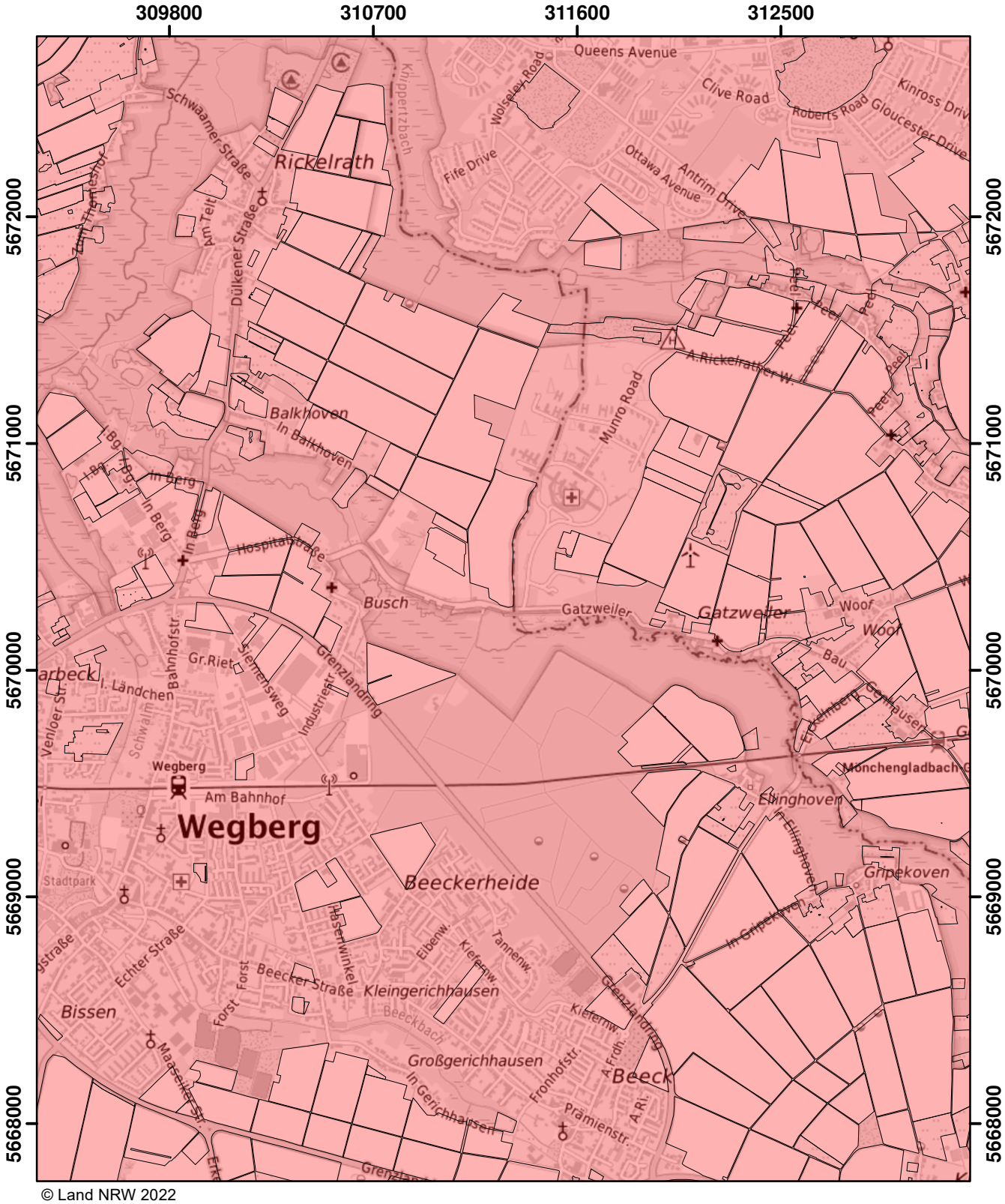

© Land NRW 2022

Mit Nitrat belastete Gebiete und eutrophierte Gebiete nach § 13a DüV, Stand Dezember 2022

- eutrophierte Gebiete nach § 13 AVV
- nitratbelastete Gebiete nach § 7 AVV
- "betroffene Feldblockflächen" in nitratbelasteten/eutrophierten Gebieten
- Staats-, Landesgrenze

0 0,5 1 1,5 Kilometer

Blatt: AD8	Erstellt: 11.11.2022
Maßstab: 1:25.000	
Landesamt für Natur, Umwelt und Verbraucherschutz	

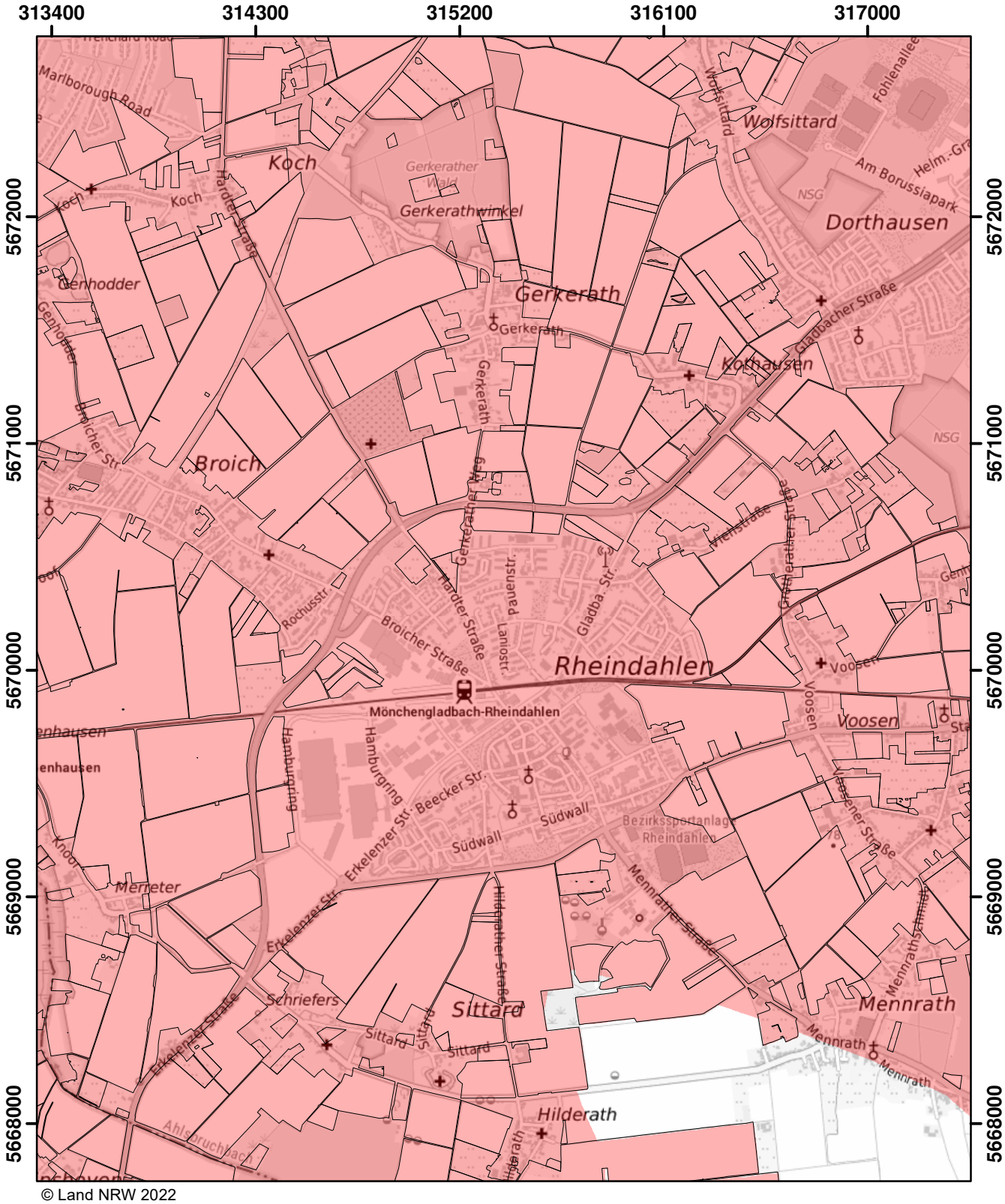

© Land NRW 2022

Mit Nitrat belastete Gebiete und eutrophierte Gebiete nach § 13a DüV, Stand Dezember 2022

- eutrophierte Gebiete nach § 13 AVV
- nitratbelastete Gebiete nach § 7 AVV
- "betroffene Feldblockflächen" in nitratbelasteten/eutrophierten Gebieten
- Staats-, Landesgrenze

0 0,5 1 1,5 Kilometer

Blatt: AD9	Erstellt: 11.11.2022
Maßstab: 1:25.000	
Landesamt für Natur, Umwelt und Verbraucherschutz	

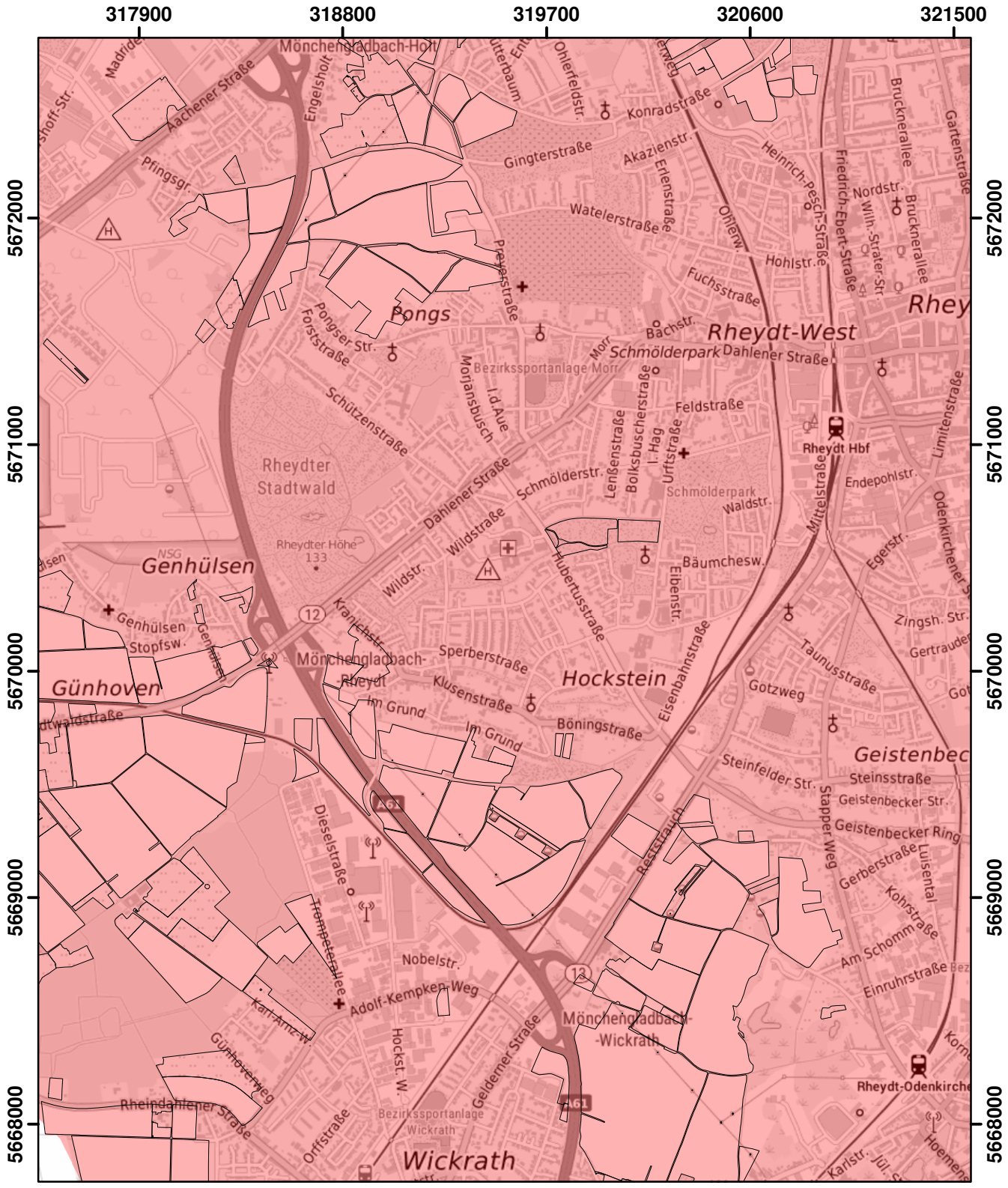

© Land NRW 2022

Mit Nitrat belastete Gebiete und eutrophierte Gebiete nach § 13a DüV, Stand Dezember 2022

- eutrophierte Gebiete nach § 13 AVV
- nitratbelastete Gebiete nach § 7 AVV
- "betroffene Feldblockflächen" in nitratbelasteten/eutrophierten Gebieten
- Staats-, Landesgrenze

0 0,5 1 1,5 Kilometer

Blatt: AD10	Erstellt: 11.11.2022
Maßstab: 1:25.000	
Landesamt für Natur, Umwelt und Verbraucherschutz	

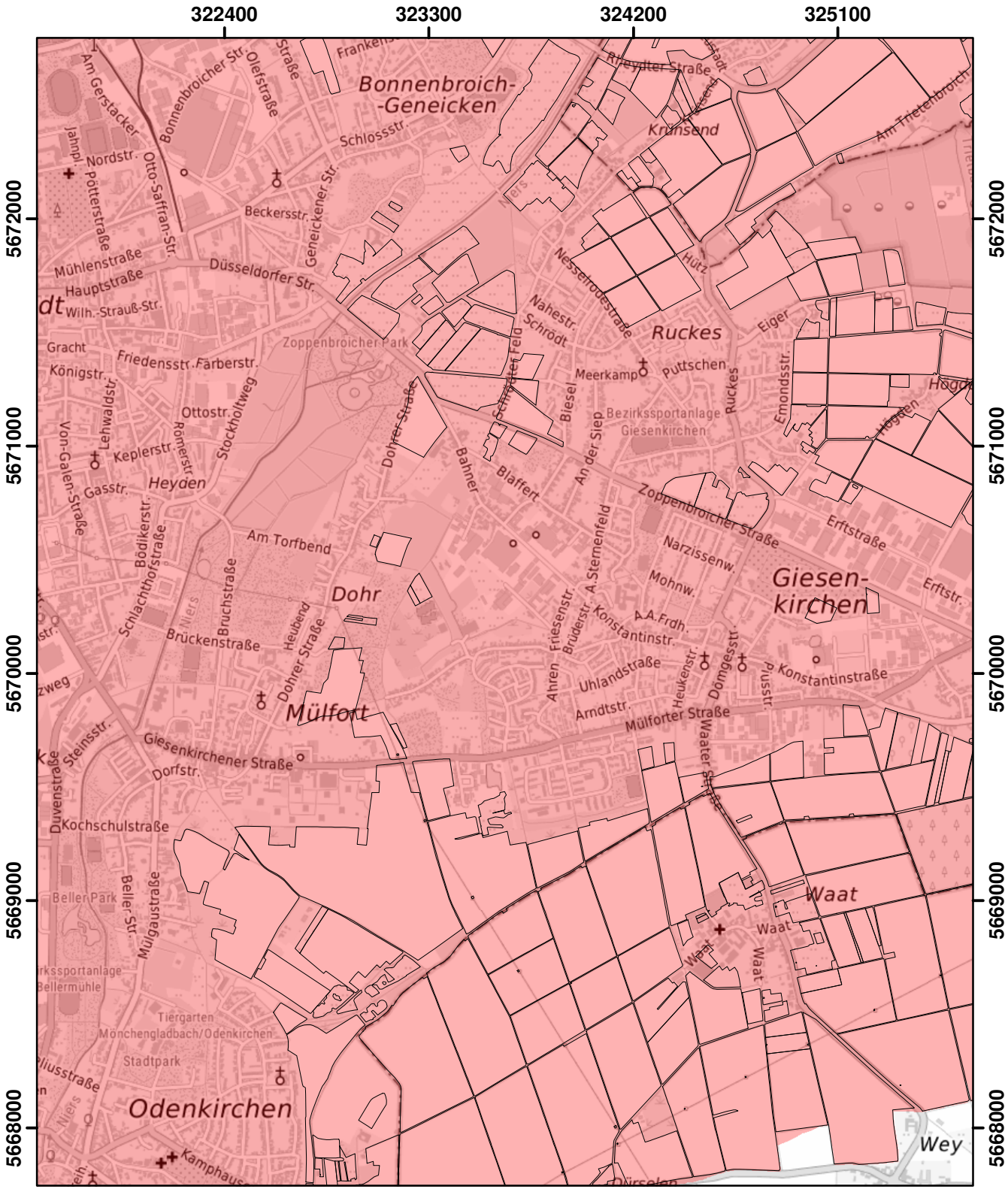

© Land NRW 2022

Mit Nitrat belastete Gebiete und eutrophierte Gebiete nach § 13a DüV, Stand Dezember 2022

- eutrophierte Gebiete nach § 13 AVV
- nitratbelastete Gebiete nach § 7 AVV
- "betroffene Feldblockflächen" in nitratbelasteten/eutrophierten Gebieten
- Staats-, Landesgrenze

Kilometer
0 0,5 1 1,5

Blatt: AD11	Erstellt: 11.11.2022
Maßstab: 1:25.000	
Landesamt für Natur, Umwelt und Verbraucherschutz	

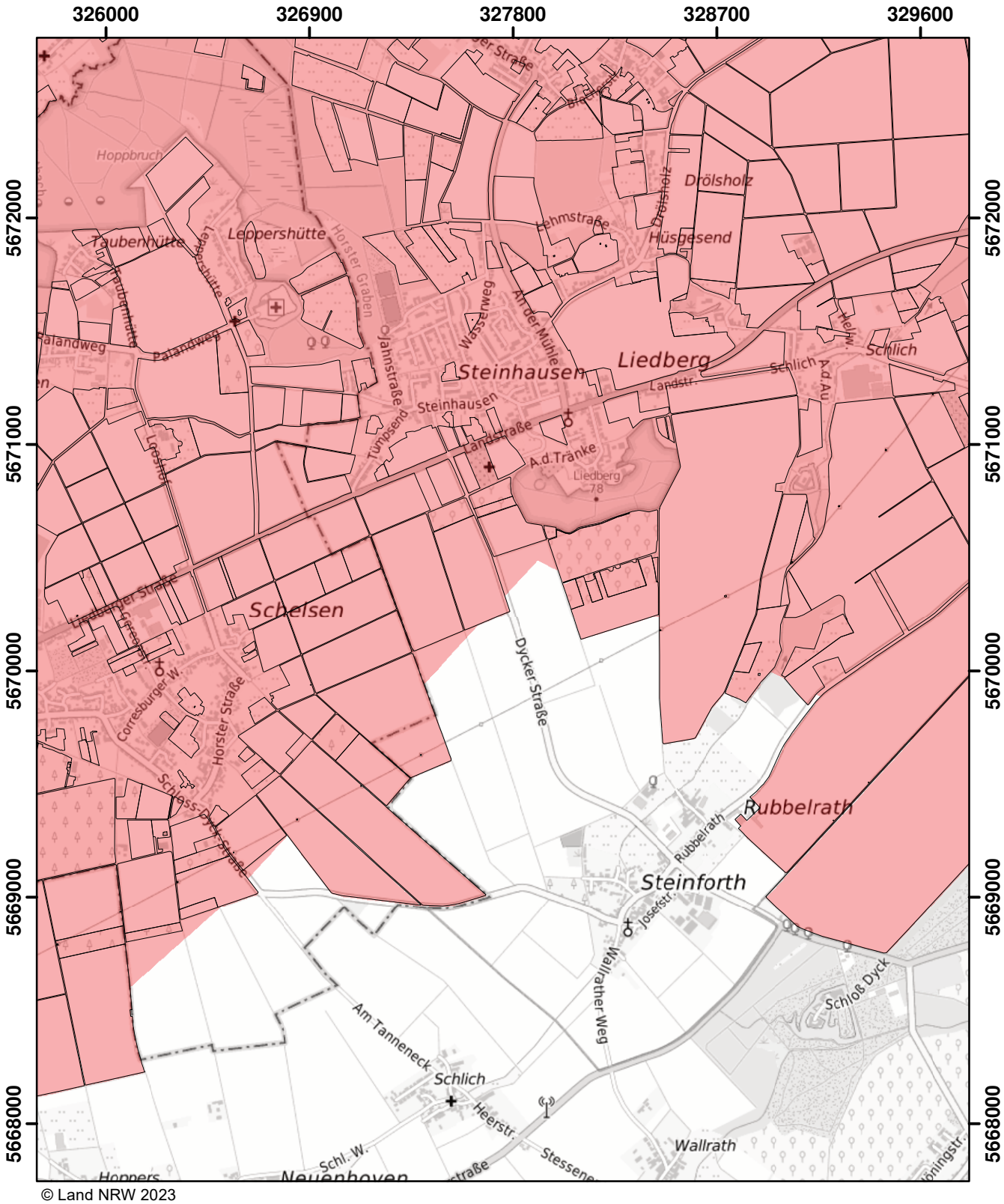

© Land NRW 2023

Mit Nitrat belastete Gebiete und eutrophierte Gebiete nach § 13a DüV, Stand Januar 2024

- eutrophierte Gebiete nach § 13 AVV GeA
- nitratbelastete Gebiete nach § 7 AVV GeA
- "betroffene Feldblockflächen" in nitratbelasteten/eutrophierten Gebieten
- Staats-, Landesgrenze

Kilometer
0 0,5 1 1,5

Blatt: AD12	Erstellt: 10.11.2023
Maßstab: 1:25.000	
Landesamt für Natur, Umwelt und Verbraucherschutz	

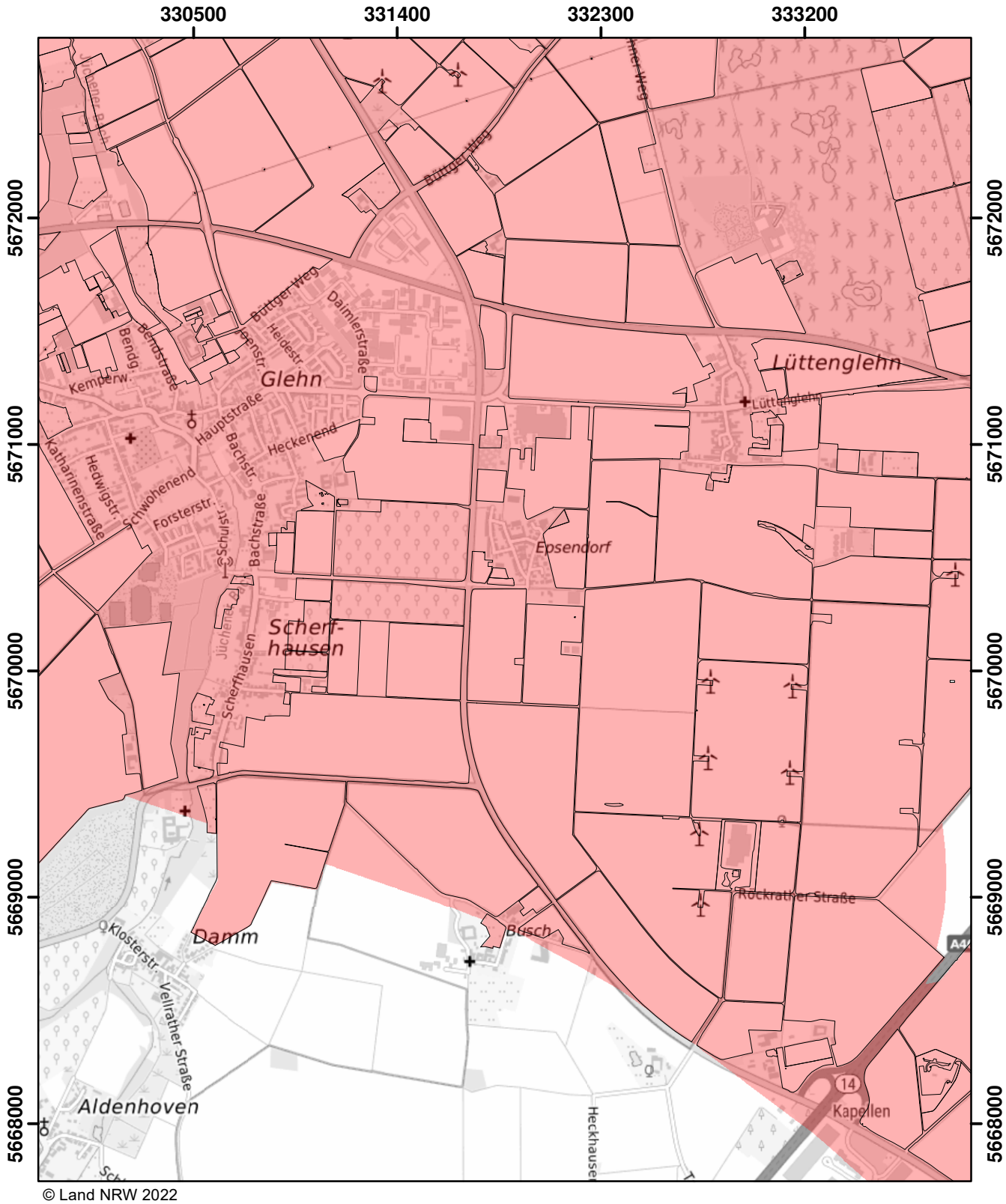

© Land NRW 2022

Mit Nitrat belastete Gebiete und eutrophierte Gebiete nach § 13a DüV, Stand Dezember 2022

- eutrophierte Gebiete nach § 13 AVV
- nitratbelastete Gebiete nach § 7 AVV
- "betroffene Feldblockflächen" in nitratbelasteten/eutrophierten Gebieten
- Staats-, Landesgrenze

0 0,5 1 1,5 Kilometer

Blatt: AD13	Erstellt: 11.11.2022
Maßstab: 1:25.000	
Landesamt für Natur, Umwelt und Verbraucherschutz	

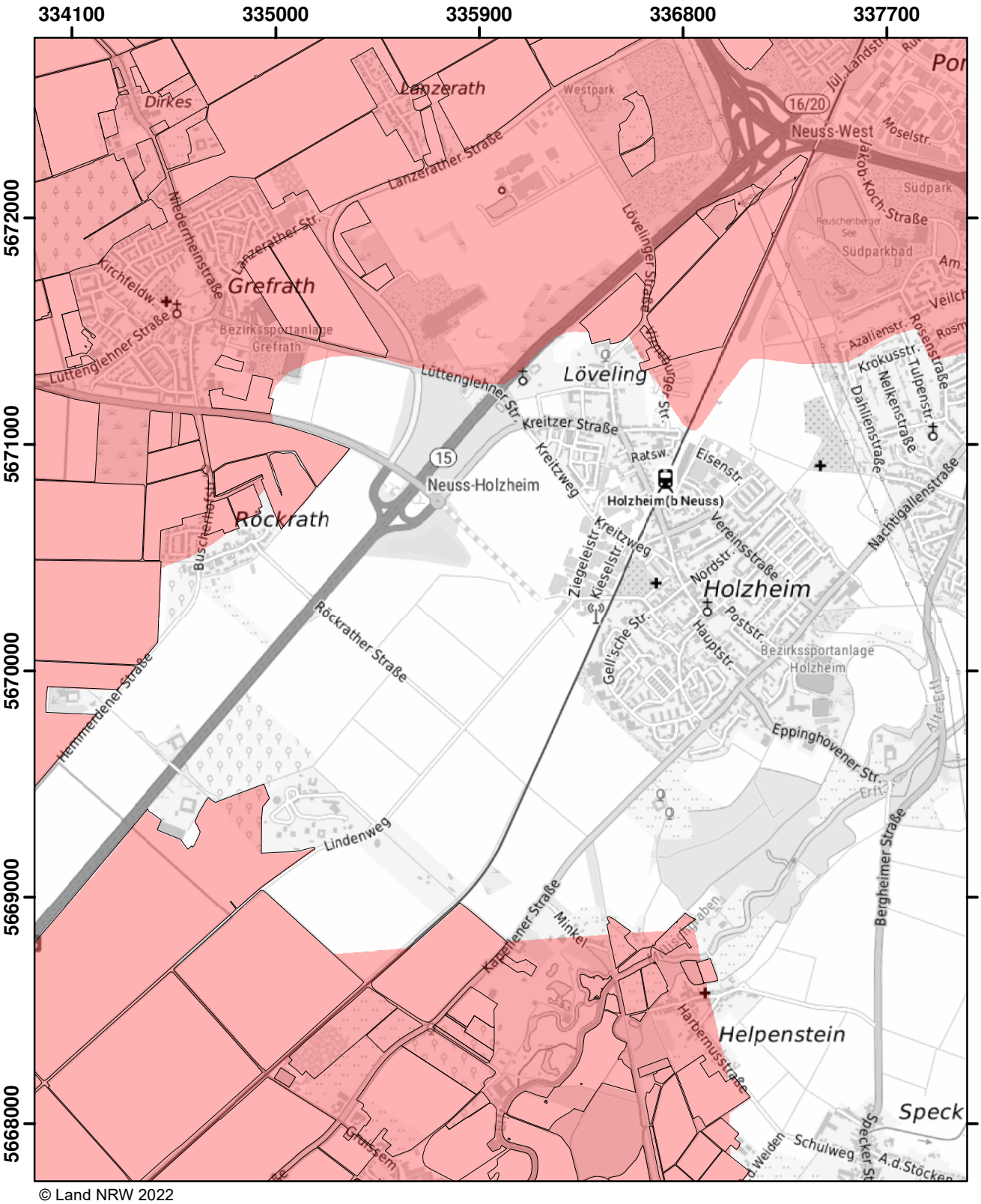

© Land NRW 2022

Mit Nitrat belastete Gebiete und eutrophierte Gebiete nach § 13a DüV, Stand Dezember 2022

- eutrophierte Gebiete nach § 13 AVV
- nitratbelastete Gebiete nach § 7 AVV
- "betroffene Feldblockflächen" in nitratbelasteten/eutrophierten Gebieten
- Staats-, Landesgrenze

Kilometer
0 0,5 1 1,5

Blatt: AD14	Erstellt: 11.11.2022
Maßstab: 1:25.000	
Landesamt für Natur, Umwelt und Verbraucherschutz	

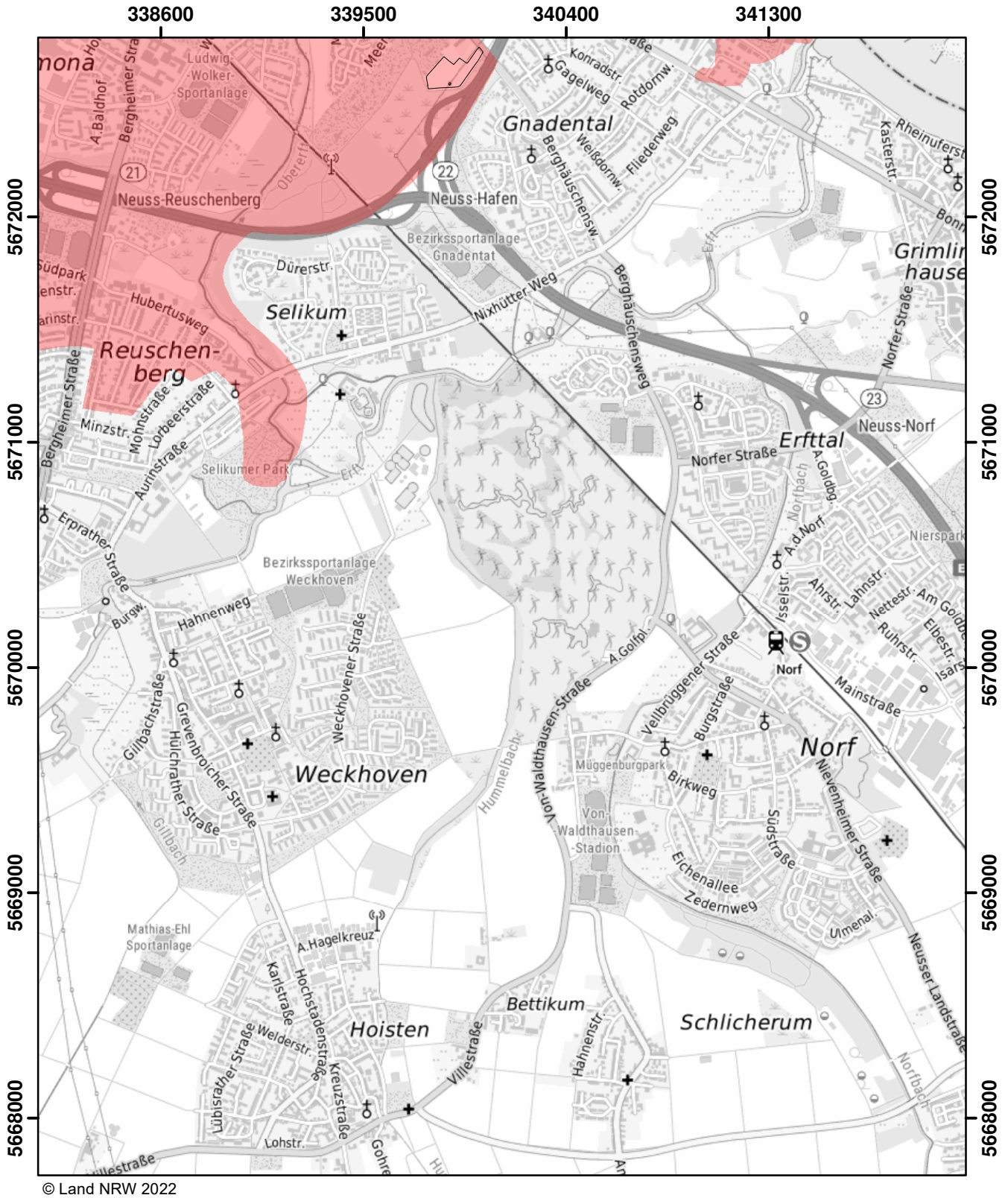

© Land NRW 2022

Mit Nitrat belastete Gebiete und eutrophierte Gebiete nach § 13a DüV, Stand Dezember 2022

- eutrophierte Gebiete nach § 13 AVV
- nitratbelastete Gebiete nach § 7 AVV
- "betroffene Feldblockflächen" in nitratbelasteten/eutrophierten Gebieten
- Staats-, Landesgrenze

0 0,5 1 1,5 Kilometer

Blatt: AD15	Erstellt: 11.11.2022
Maßstab: 1:25.000	
Landesamt für Natur, Umwelt und Verbraucherschutz	

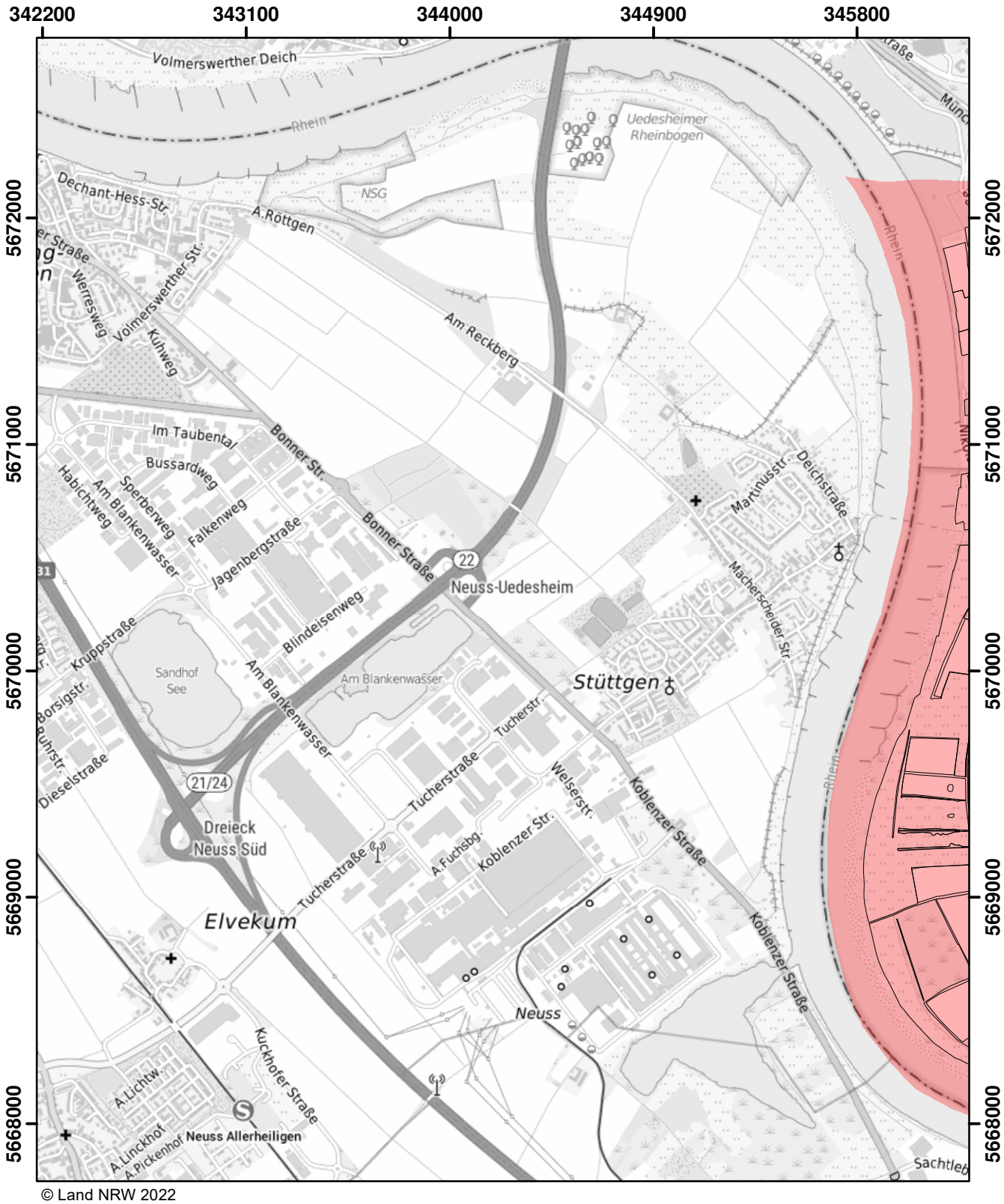

© Land NRW 2022

Mit Nitrat belastete Gebiete und eutrophierte Gebiete nach § 13a DüV, Stand Dezember 2022

- eutrophierte Gebiete nach § 13 AVV
- nitratbelastete Gebiete nach § 7 AVV
- "betroffene Feldblockflächen" in nitratbelasteten/eutrophierten Gebieten
- Staats-, Landesgrenze

Kilometer
0 0,5 1 1,5

Blatt: AD16	Erstellt: 11.11.2022
Maßstab: 1:25.000	
Landesamt für Natur, Umwelt und Verbraucherschutz	

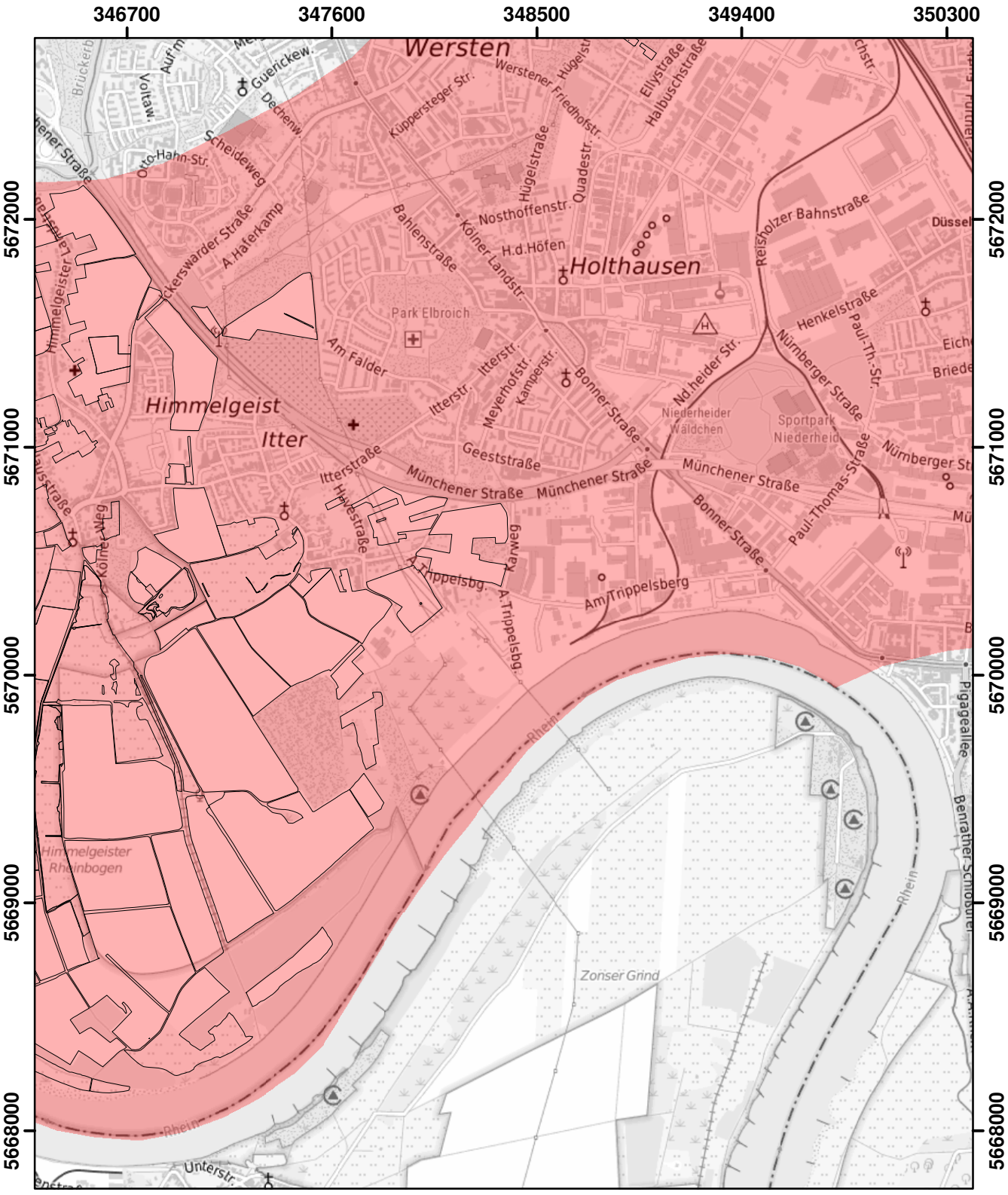

© Land NRW 2022

Mit Nitrat belastete Gebiete und eutrophierte Gebiete nach § 13a DüV, Stand Dezember 2022

- eutrophierte Gebiete nach § 13 AVV
- nitratbelastete Gebiete nach § 7 AVV
- "betroffene Feldblockflächen" in nitratbelasteten/eutrophierten Gebieten
- Staats-, Landesgrenze

0 — 0,5 — 1 — 1,5 Kilometer

Blatt: AD17	Erstellt: 11.11.2022
Maßstab: 1:25.000	
Landesamt für Natur, Umwelt und Verbraucherschutz	

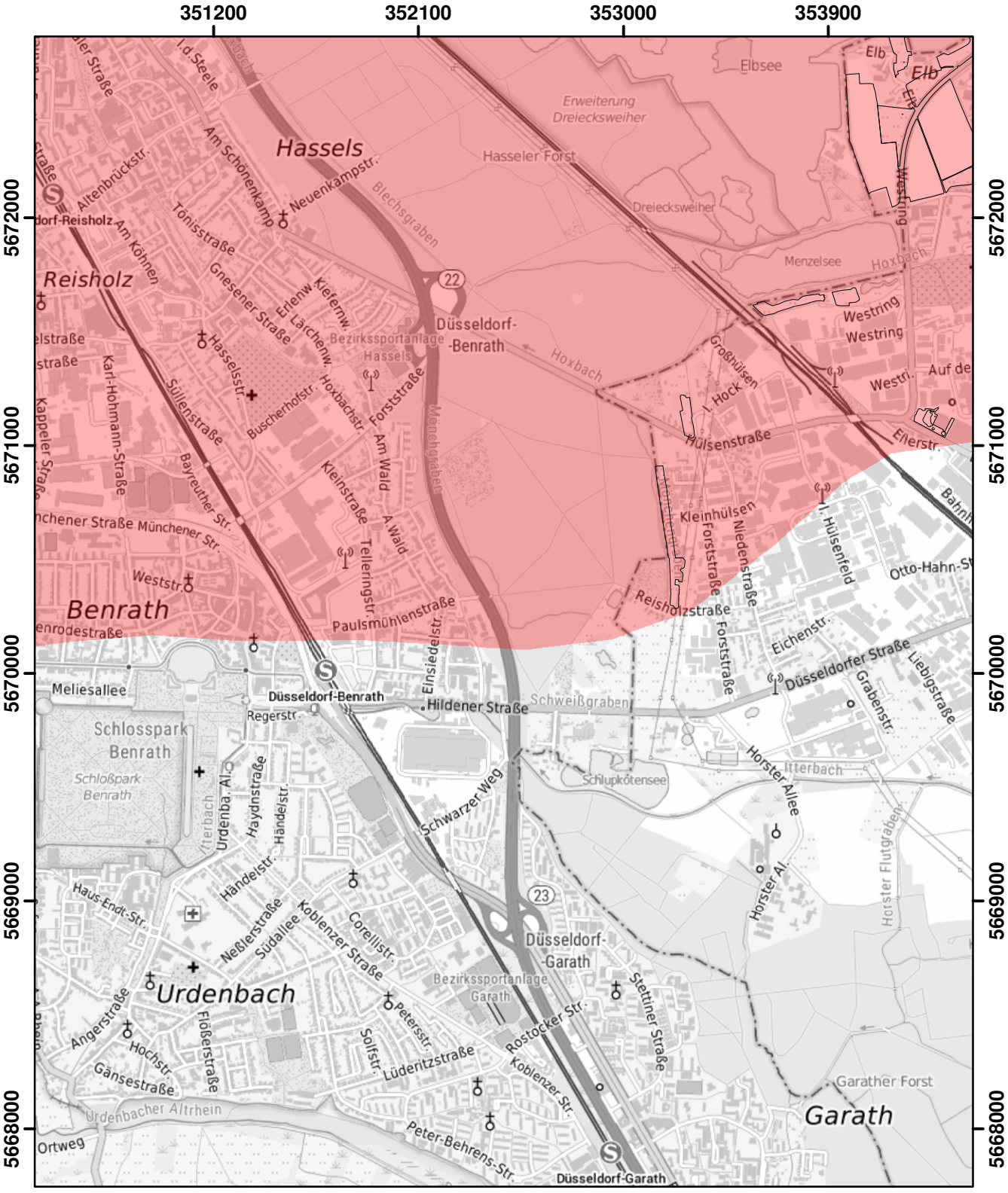

© Land NRW 2022

Mit Nitrat belastete Gebiete und eutrophierte Gebiete nach § 13a DüV, Stand Dezember 2022

- eutrophierte Gebiete nach § 13 AVV
- nitratbelastete Gebiete nach § 7 AVV
- "betroffene Feldblockflächen" in nitratbelasteten/eutrophierten Gebieten
- Staats-, Landesgrenze

0 0,5 1 1,5 Kilometer

Blatt: AD18	Erstellt: 11.11.2022
Maßstab: 1:25.000	
Landesamt für Natur, Umwelt und Verbraucherschutz	

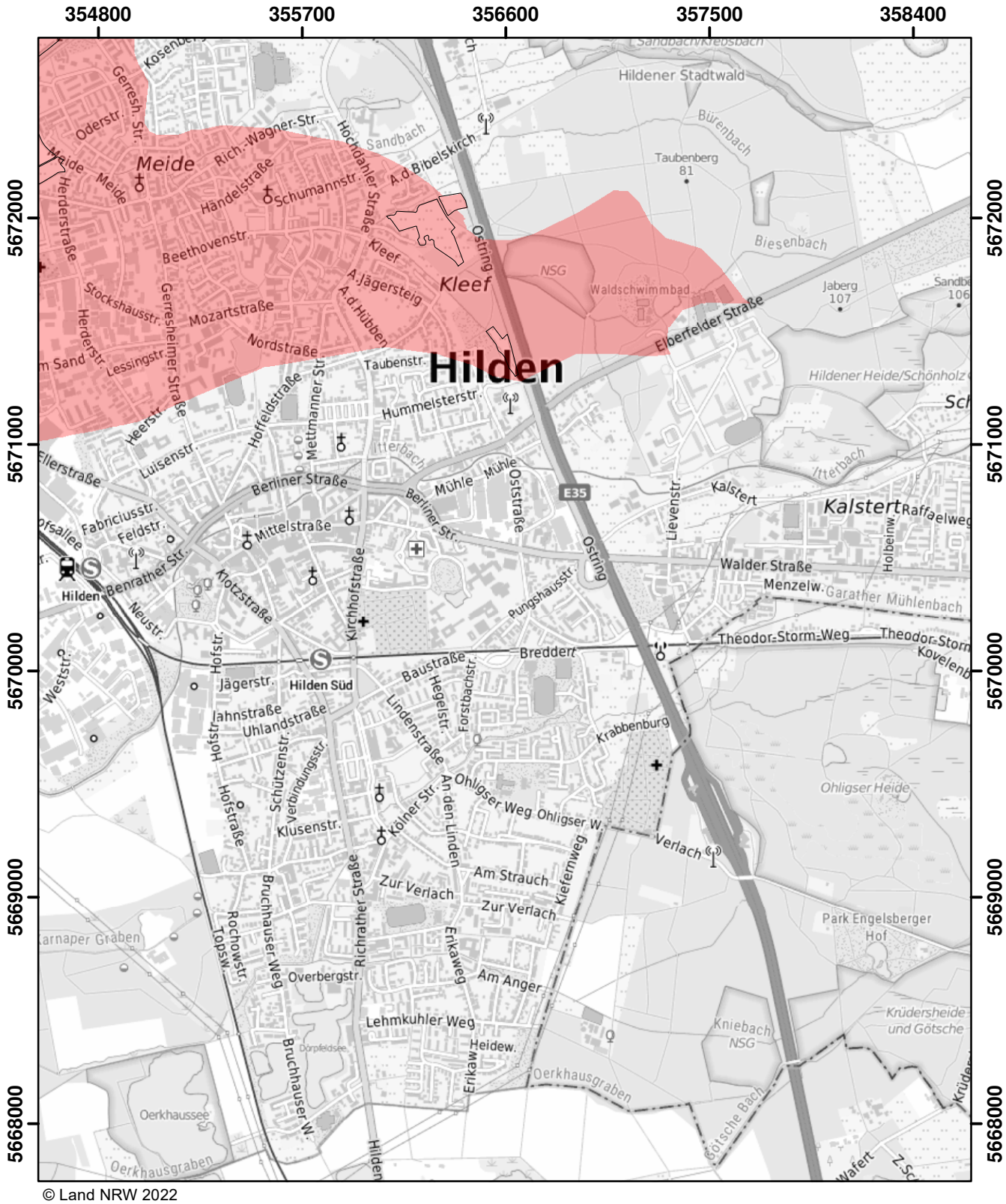

© Land NRW 2022

Mit Nitrat belastete Gebiete und eutrophierte Gebiete nach § 13a DüV, Stand Dezember 2022

- eutrophierte Gebiete nach § 13 AVV
- nitratbelastete Gebiete nach § 7 AVV
- "betroffene Feldblockflächen" in nitratbelasteten/eutrophierten Gebieten
- Staats-, Landesgrenze

0 0,5 1 1,5 Kilometer

Blatt: AD19	Erstellt: 11.11.2022
Maßstab: 1:25.000	
Landesamt für Natur, Umwelt und Verbraucherschutz	

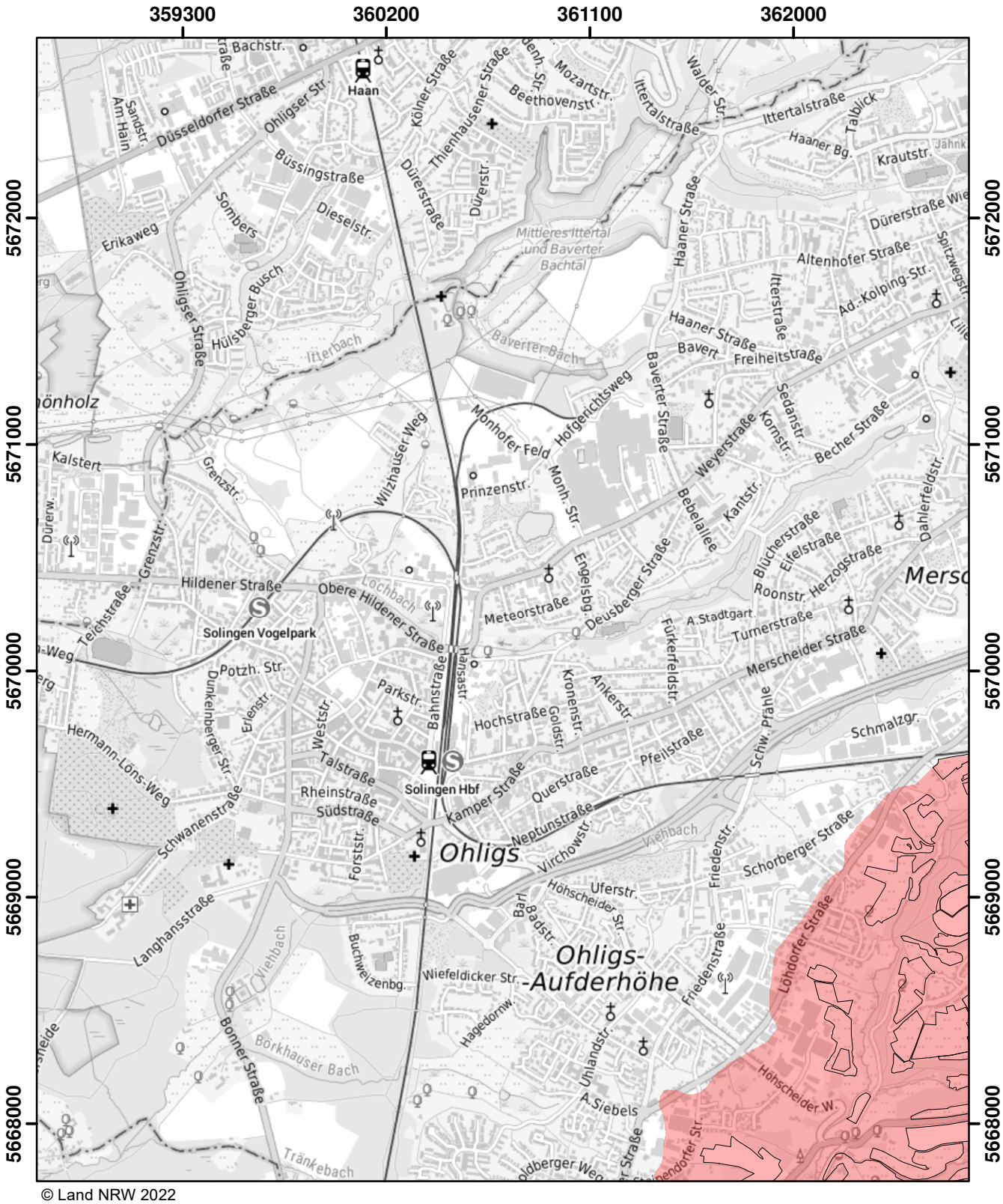

© Land NRW 2022

Mit Nitrat belastete Gebiete und eutrophierte Gebiete nach § 13a DüV, Stand Dezember 2022

- eutrophierte Gebiete nach § 13 AVV
- nitratbelastete Gebiete nach § 7 AVV
- "betroffene Feldblockflächen" in nitratbelasteten/eutrophierten Gebieten
- Staats-, Landesgrenze

0 0,5 1 1,5 Kilometer

Blatt: AD20	Erstellt: 11.11.2022
Maßstab: 1:25.000	
Landesamt für Natur, Umwelt und Verbraucherschutz	

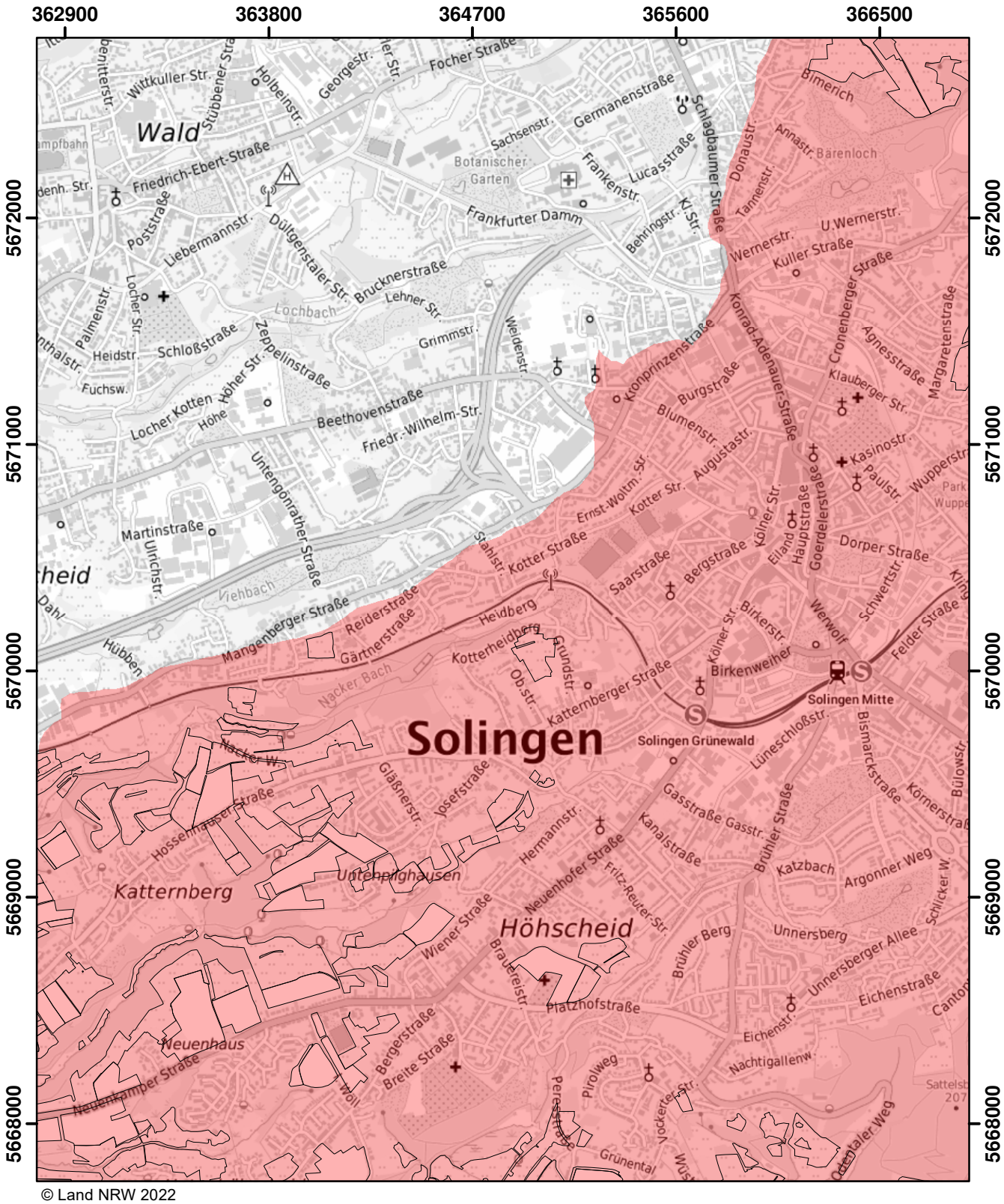

© Land NRW 2022

Mit Nitrat belastete Gebiete und eutrophierte Gebiete nach § 13a DüV, Stand Dezember 2022

- eutrophierte Gebiete nach § 13 AVV
- nitratbelastete Gebiete nach § 7 AVV
- "betroffene Feldblockflächen" in nitratbelasteten/eutrophierten Gebieten
- Staats-, Landesgrenze

Kilometer
0 0,5 1 1,5

Blatt: AD21	Erstellt: 11.11.2022
Maßstab: 1:25.000	
Landesamt für Natur, Umwelt und Verbraucherschutz	

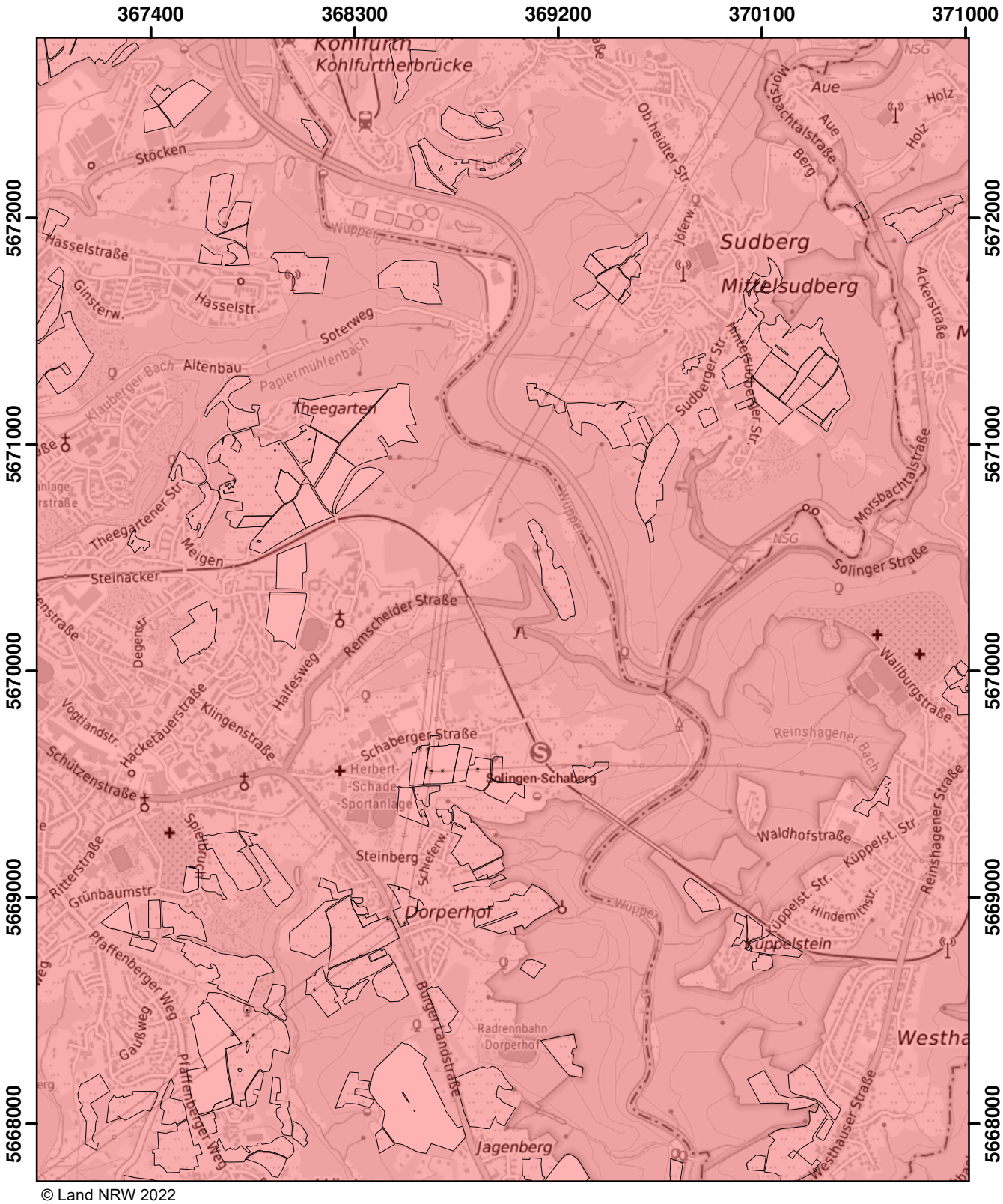

© Land NRW 2022

Mit Nitrat belastete Gebiete und eutrophierte Gebiete nach § 13a DüV, Stand Dezember 2022

- eutrophierte Gebiete nach § 13 AVV
- nitratbelastete Gebiete nach § 7 AVV
- "betroffene Feldblockflächen" in nitratbelasteten/eutrophierten Gebieten
- Staats-, Landesgrenze

0 0,5 1 1,5 Kilometer

Blatt: AD22	Erstellt: 11.11.2022
Maßstab: 1:25.000	
Landesamt für Natur, Umwelt und Verbraucherschutz	

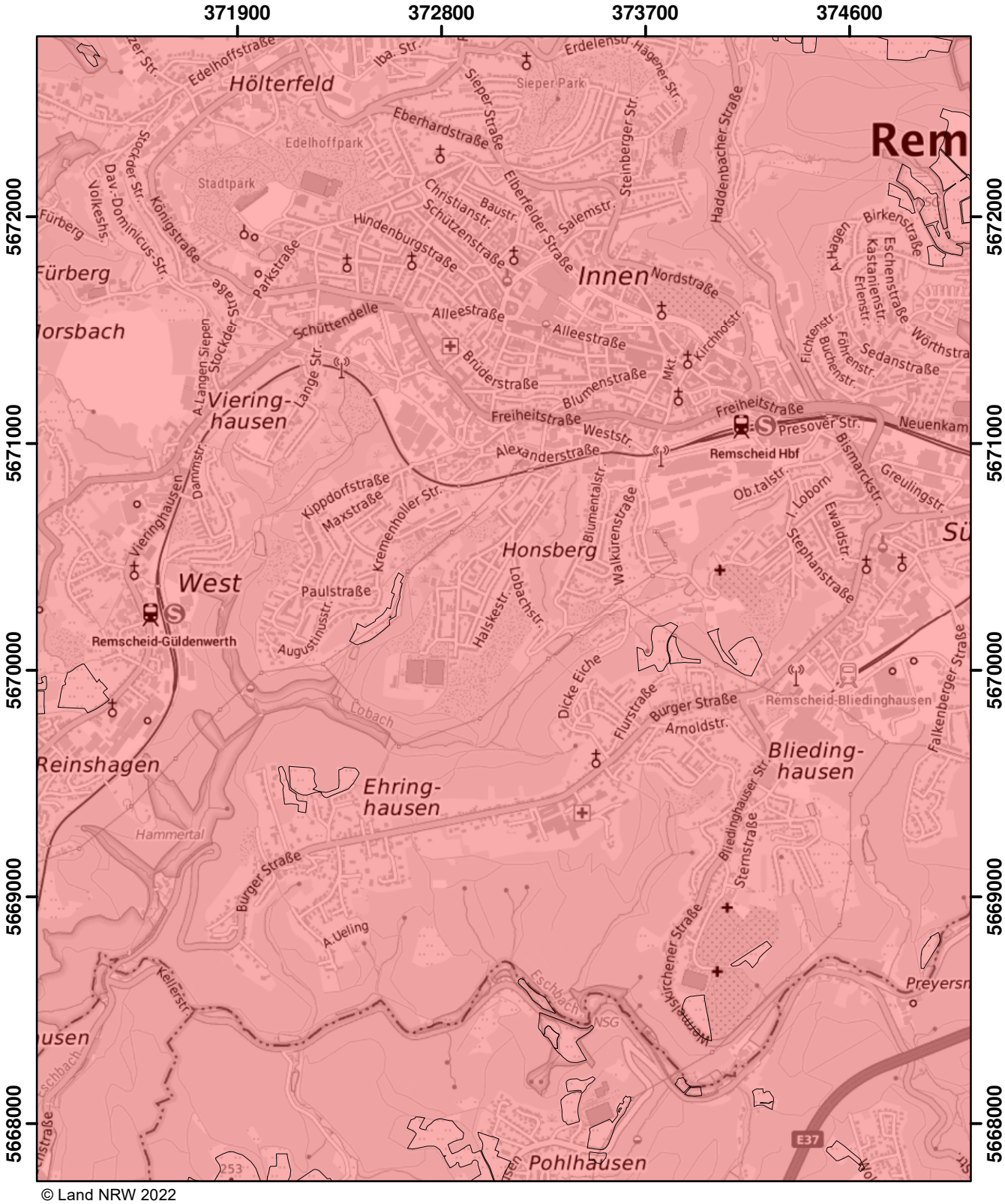

© Land NRW 2022

Mit Nitrat belastete Gebiete und eutrophierte Gebiete nach § 13a DüV, Stand Dezember 2022

- eutrophierte Gebiete nach § 13 AVV
- nitratbelastete Gebiete nach § 7 AVV
- "betroffene Feldblockflächen" in nitratbelasteten/eutrophierten Gebieten
- Staats-, Landesgrenze

0 0,5 1 1,5 Kilometer

Blatt: AD23	Erstellt: 11.11.2022
Maßstab: 1:25.000	
Landesamt für Natur, Umwelt und Verbraucherschutz	

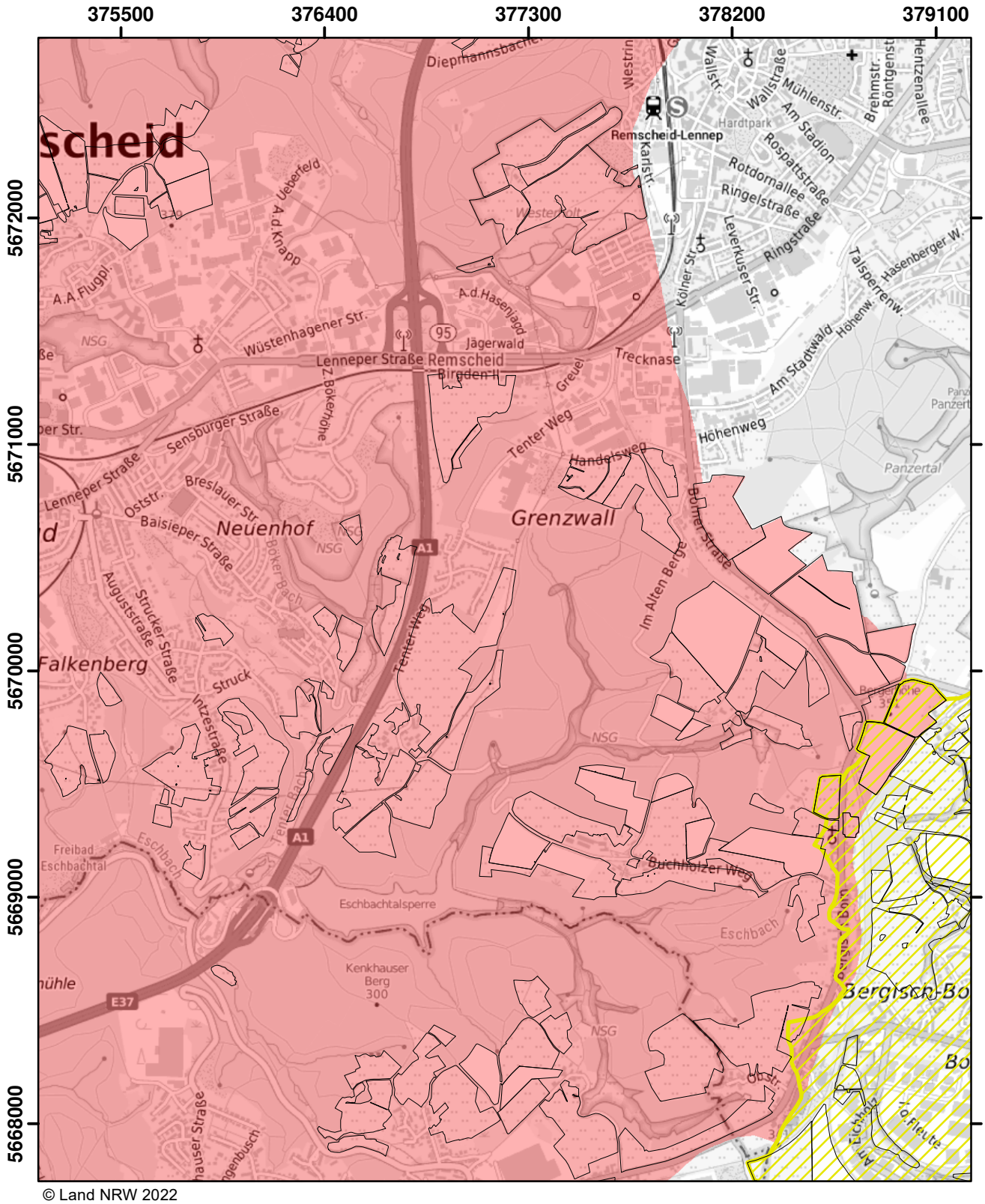

© Land NRW 2022

Mit Nitrat belastete Gebiete und eutrophierte Gebiete nach § 13a DüV, Stand Dezember 2022

- eutrophierte Gebiete nach § 13 AVV
- nitratbelastete Gebiete nach § 7 AVV
- "betroffene Feldblockflächen" in nitratbelasteten/eutrophierten Gebieten
- Staats-, Landesgrenze

0 0,5 1 1,5 Kilometer

Blatt: AD24	Erstellt: 11.11.2022
Maßstab: 1:25.000	
Landesamt für Natur, Umwelt und Verbraucherschutz	

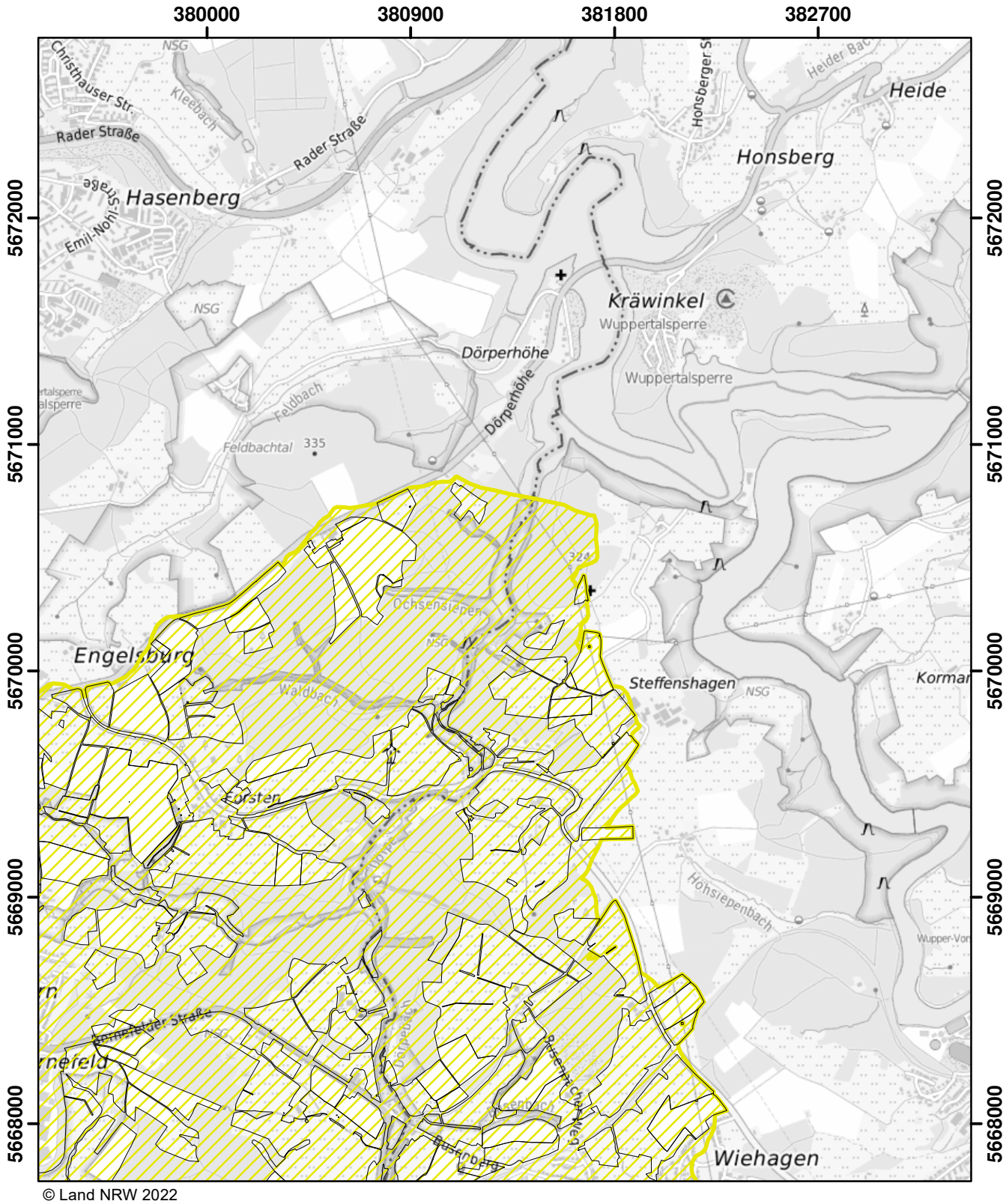

© Land NRW 2022

Mit Nitrat belastete Gebiete und eutrophierte Gebiete nach § 13a DüV, Stand Dezember 2022

- eutrophierte Gebiete nach § 13 AVV
- nitratbelastete Gebiete nach § 7 AVV
- "betroffene Feldblockflächen" in nitratbelasteten/eutrophierten Gebieten
- Staats-, Landesgrenze

0 0,5 1 1,5 Kilometer

Blatt: AD25	Erstellt: 11.11.2022
Maßstab: 1:25.000	
Landesamt für Natur, Umwelt und Verbraucherschutz	

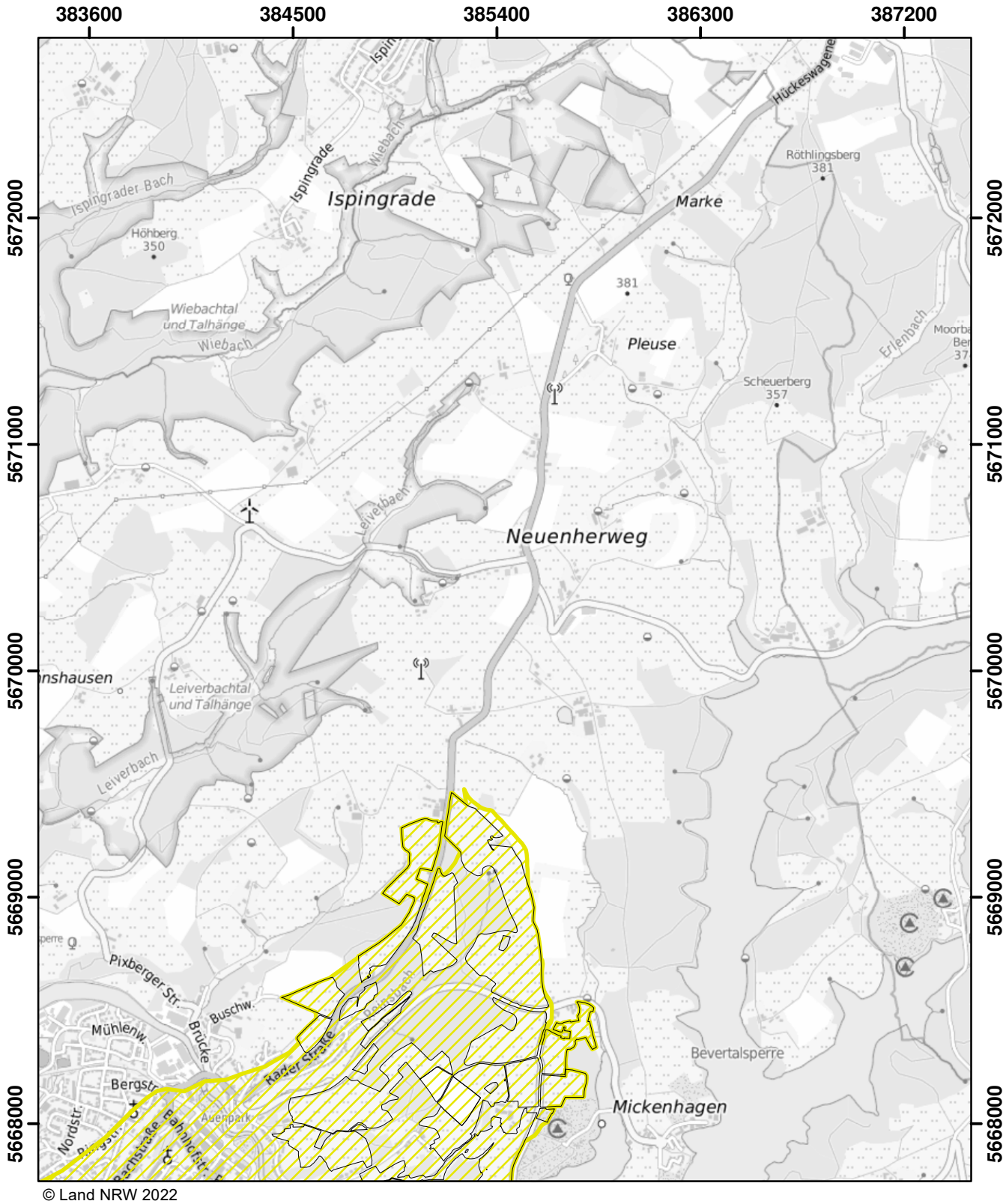

© Land NRW 2022

Mit Nitrat belastete Gebiete und eutrophierte Gebiete nach § 13a DüV, Stand Dezember 2022

- eutrophierte Gebiete nach § 13 AVV
- nitratbelastete Gebiete nach § 7 AVV
- "betroffene Feldblockflächen" in nitratbelasteten/eutrophierten Gebieten
- Staats-, Landesgrenze

0 0,5 1 1,5 Kilometer

Blatt: AD26	Erstellt: 11.11.2022
Maßstab: 1:25.000	
Landesamt für Natur, Umwelt und Verbraucherschutz	

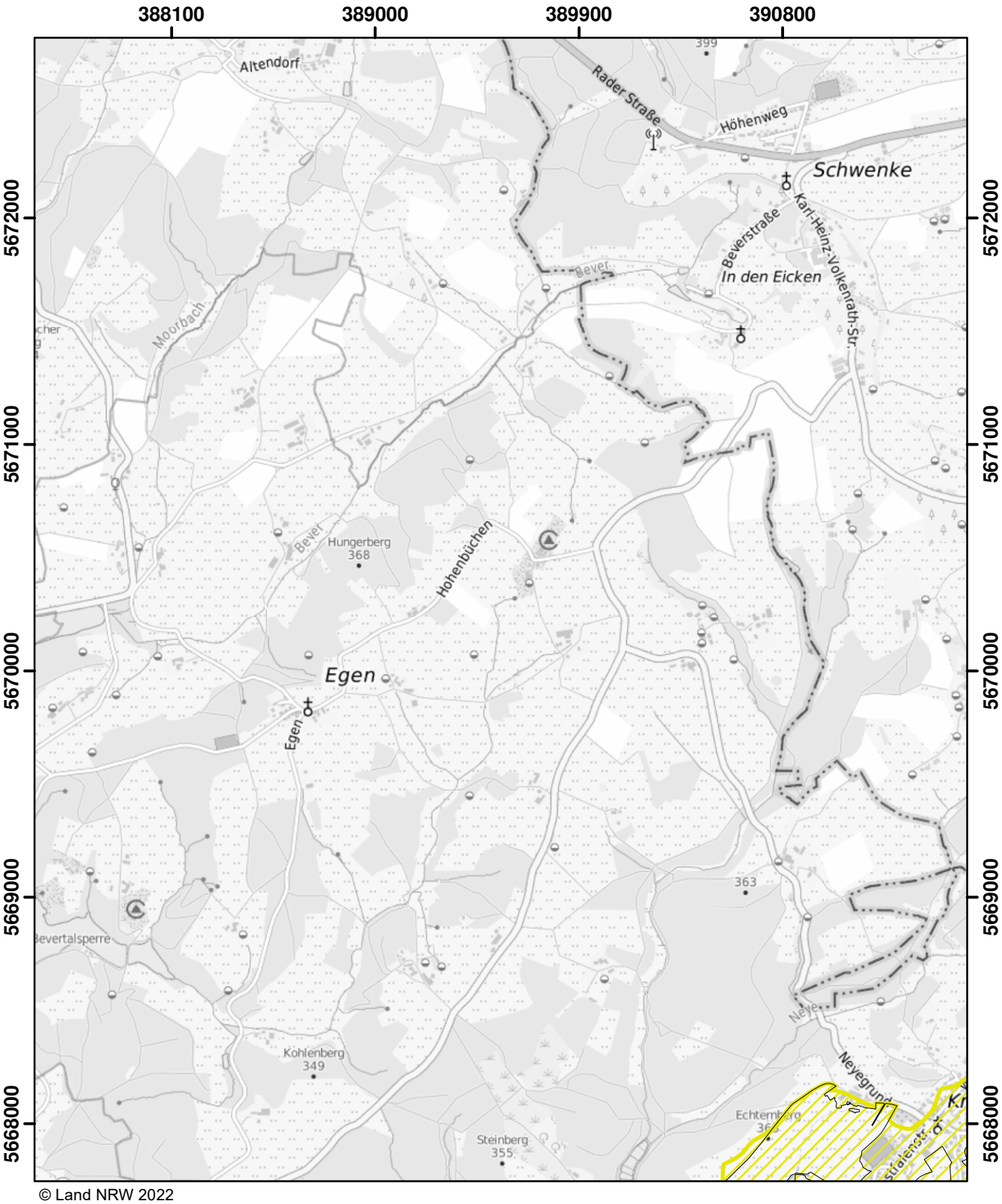

© Land NRW 2022

Mit Nitrat belastete Gebiete und eutrophierte Gebiete nach § 13a DüV, Stand Dezember 2022

- eutrophierte Gebiete nach § 13 AVV
- nitratbelastete Gebiete nach § 7 AVV
- "betroffene Feldblockflächen" in nitratbelasteten/eutrophierten Gebieten
- Staats-, Landesgrenze

0 0,5 1 1,5 Kilometer

Blatt: AD27	Erstellt: 11.11.2022
Maßstab: 1:25.000	
Landesamt für Natur, Umwelt und Verbraucherschutz	

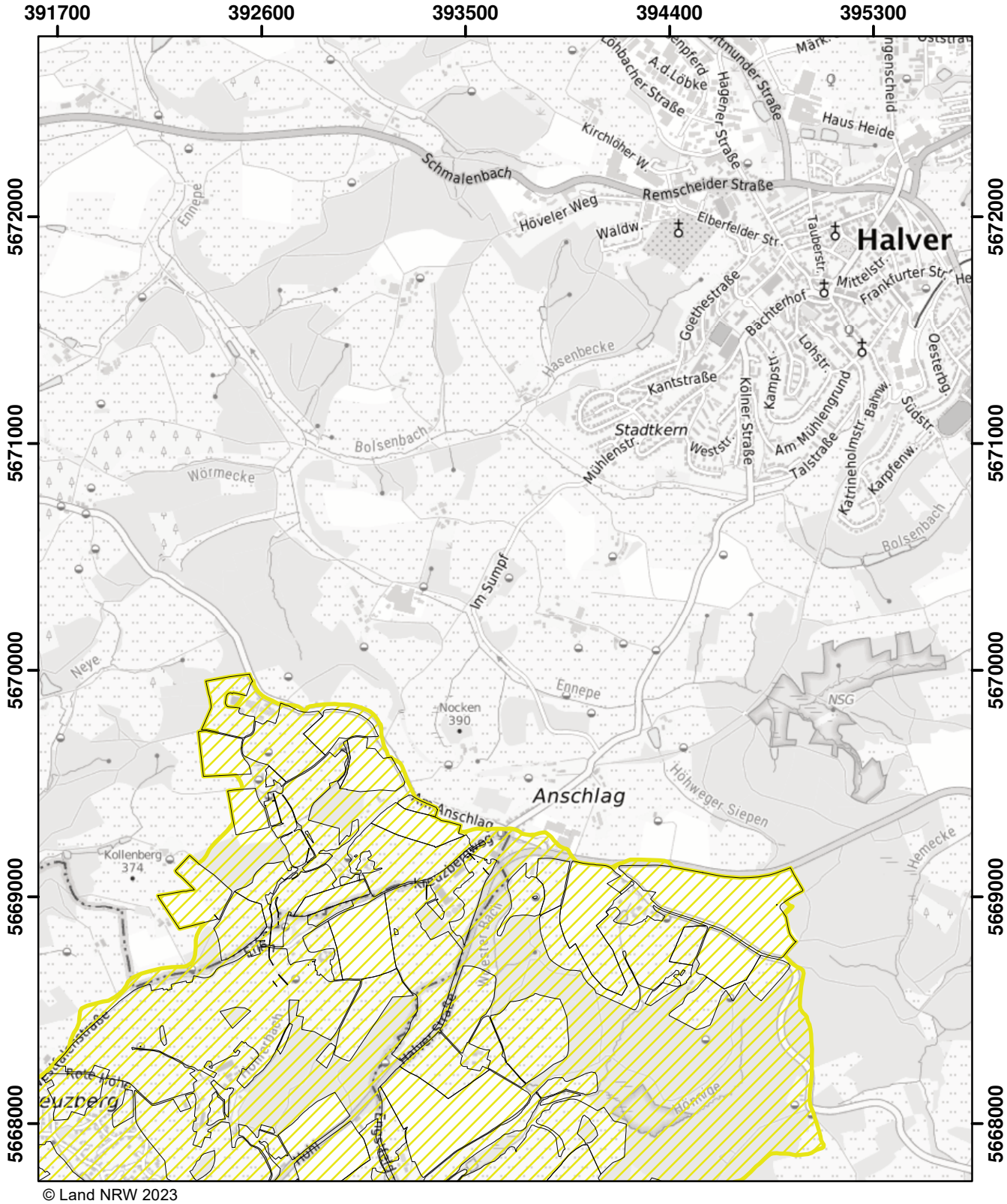

© Land NRW 2023

Mit Nitrat belastete Gebiete und eutrophierte Gebiete nach § 13a DüV, Stand Januar 2024

- eutrophierte Gebiete nach § 13 AVV GeA
- nitratbelastete Gebiete nach § 7 AVV GeA
- "betroffene Feldblockflächen" in nitratbelasteten/eutrophierten Gebieten
- Staats-, Landesgrenze

Kilometer
0 0,5 1 1,5

Blatt: AD28	Erstellt: 10.11.2023
Maßstab: 1:25.000	
Landesamt für Natur, Umwelt und Verbraucherschutz	

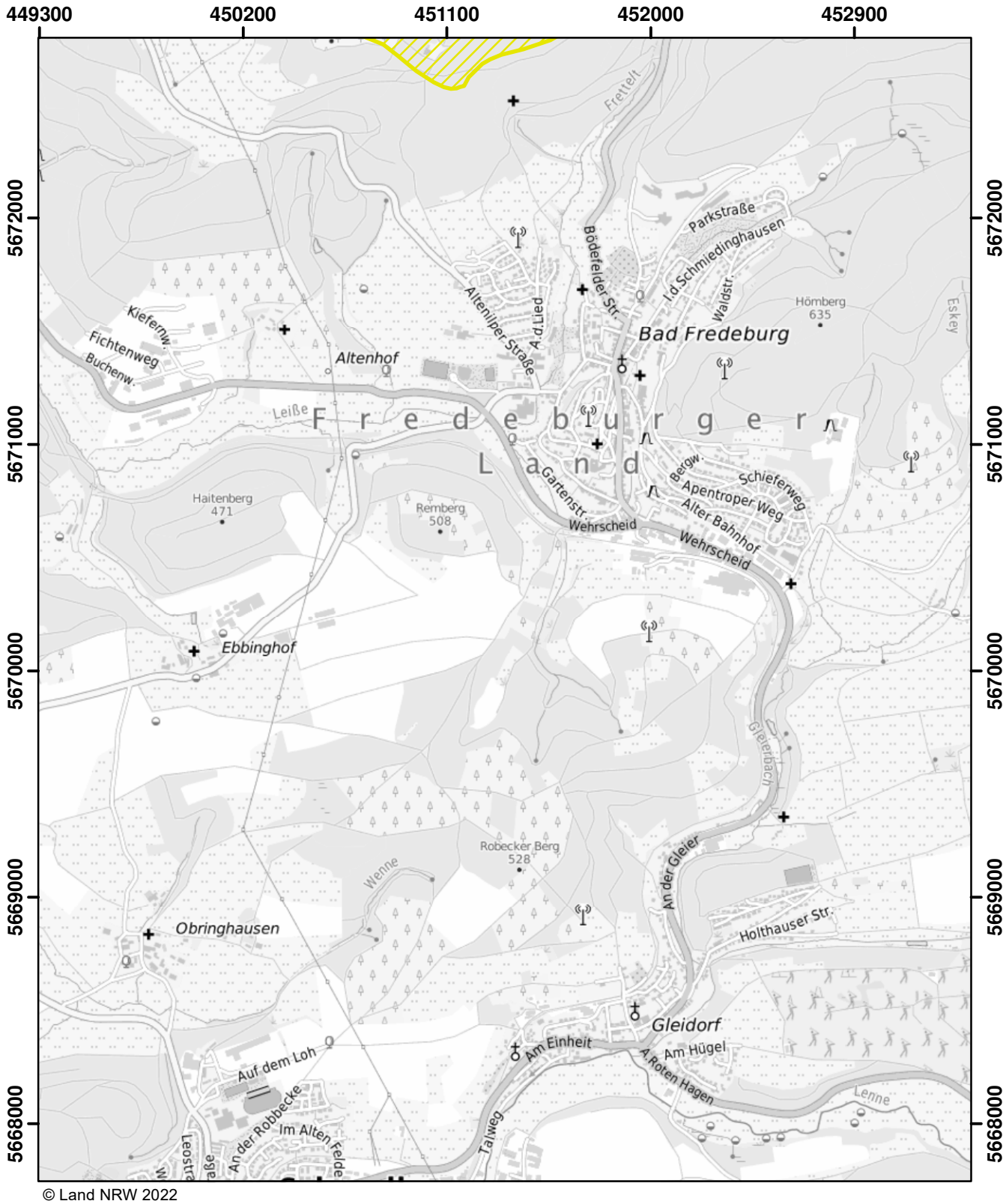

© Land NRW 2022

Mit Nitrat belastete Gebiete und eutrophierte Gebiete nach § 13a DüV, Stand Dezember 2022

- eutrophierte Gebiete nach § 13 AVV
- nitratbelastete Gebiete nach § 7 AVV
- "betroffene Feldblockflächen" in nitratbelasteten/eutrophierten Gebieten
- Staats-, Landesgrenze

Kilometer
0 0,5 1 1,5

Blatt: AD42	Erstellt: 11.11.2022
Maßstab: 1:25.000	
Landesamt für Natur, Umwelt und Verbraucherschutz	

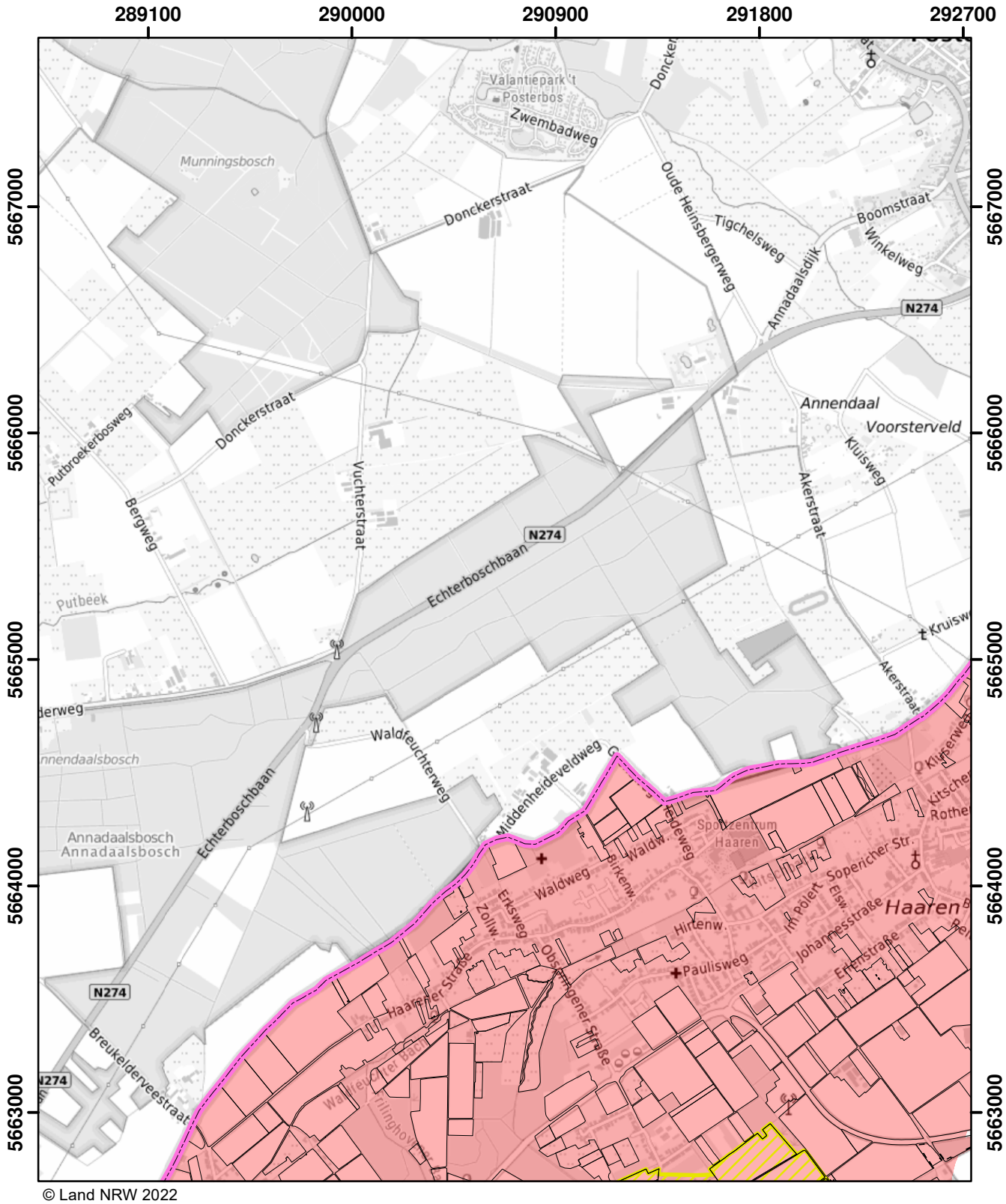

© Land NRW 2022

Mit Nitrat belastete Gebiete und eutrophierte Gebiete nach § 13a DüV, Stand Dezember 2022

- eutrophierte Gebiete nach § 13 AVV
- nitratbelastete Gebiete nach § 7 AVV
- "betroffene Feldblockflächen" in nitratbelasteten/eutrophierten Gebieten
- Staats-, Landesgrenze

0 0,5 1 1,5 Kilometer

Blatt: AE3	Erstellt: 11.11.2022
Maßstab: 1:25.000	
Landesamt für Natur, Umwelt und Verbraucherschutz	

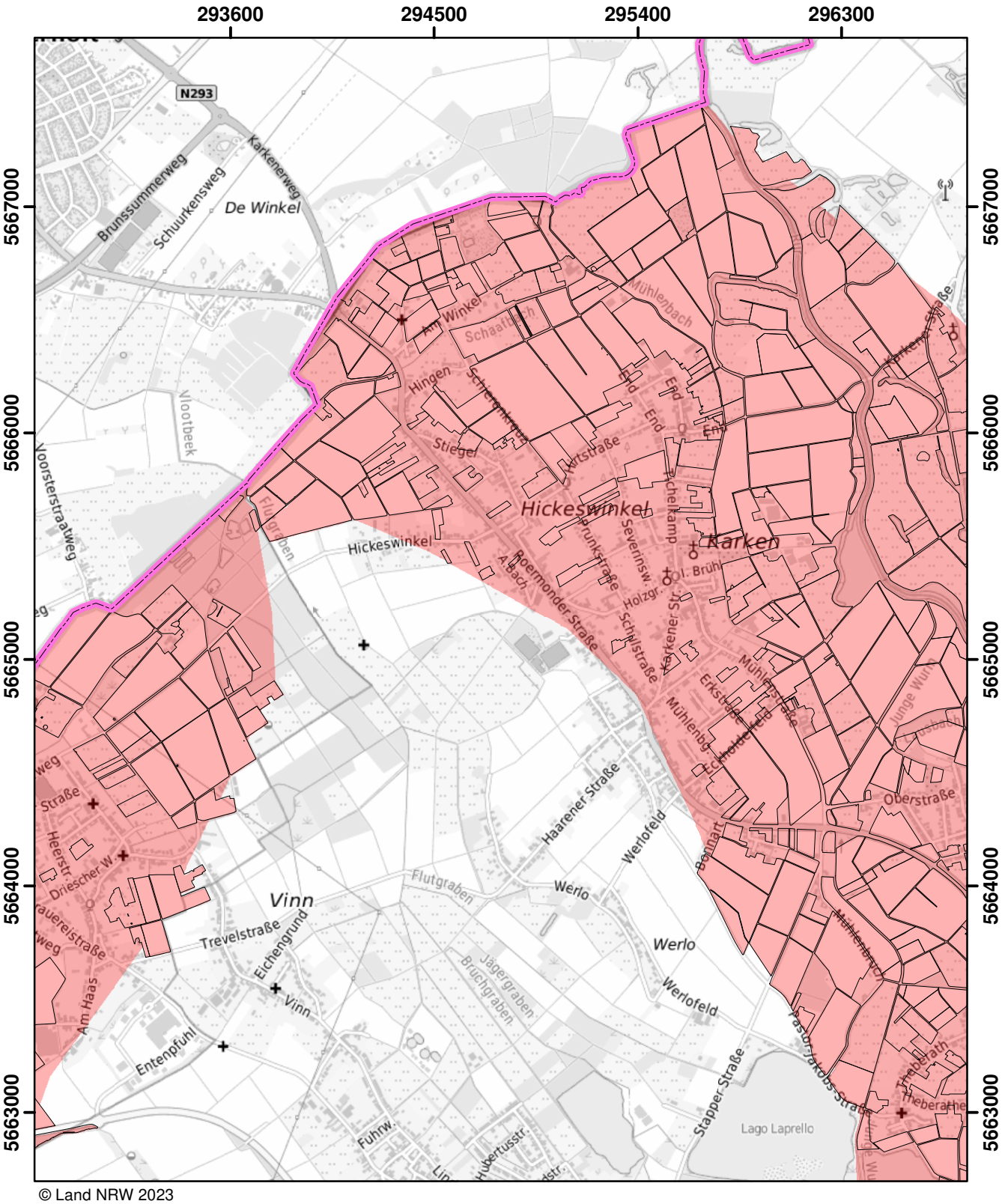

© Land NRW 2023

Mit Nitrat belastete Gebiete und eutrophierte Gebiete nach § 13a DüV, Stand Januar 2025

- eutrophierte Gebiete nach § 13 AVV GeA
- mit Nitrat belastete Gebiete nach § 7 AVV GeA
- "betroffene Feldblockflächen" in nitratbelasteten/eutrophierten Gebieten
- Staats-, Landesgrenze

Kilometer
0 0,5 1 1,5

Blatt: AE4	Erstellt: 14.11.2024
Maßstab: 1:25.000	
Landesamt für Natur, Umwelt und Verbraucherschutz	

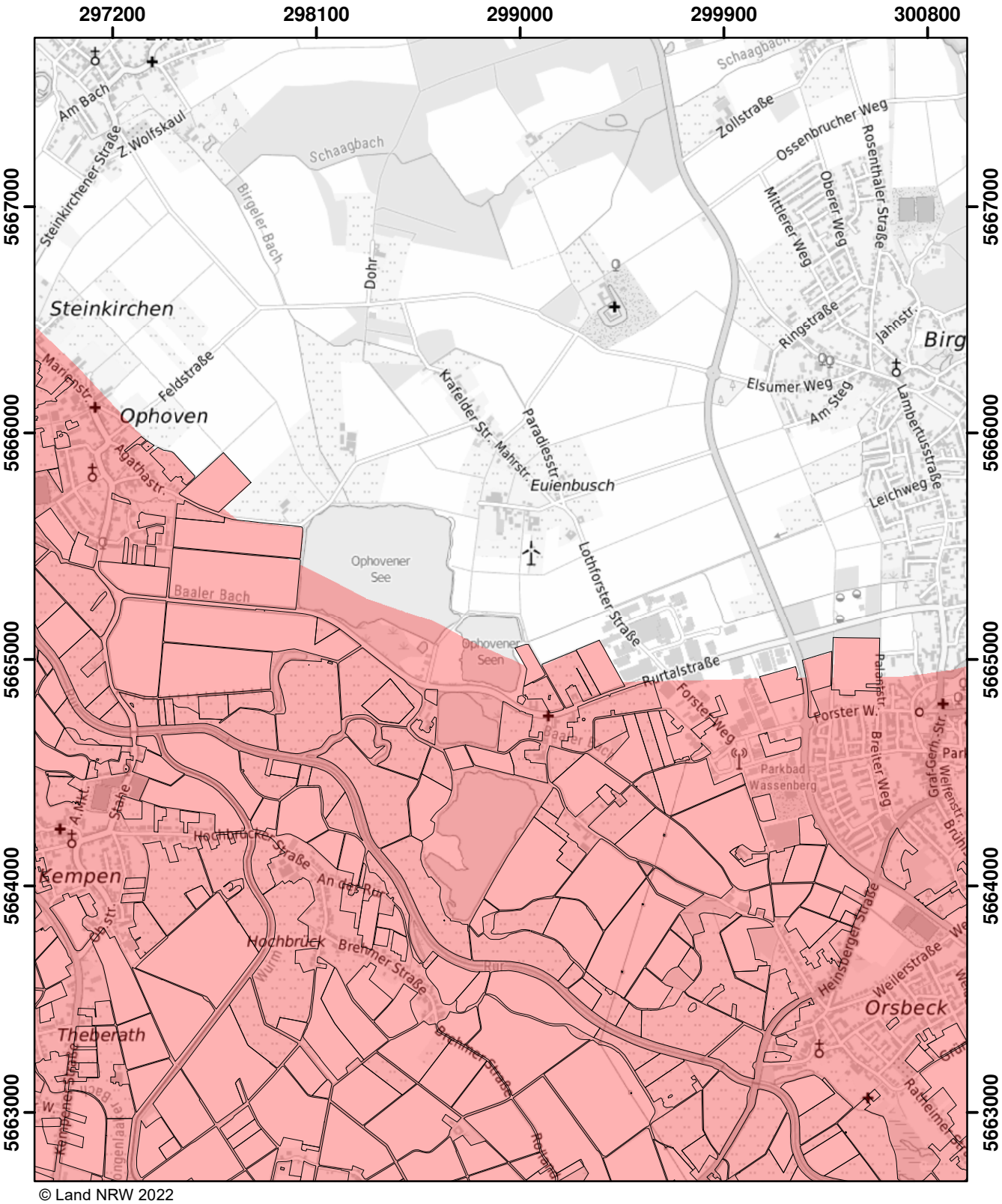

© Land NRW 2022

Mit Nitrat belastete Gebiete und eutrophierte Gebiete nach § 13a DüV, Stand Dezember 2022

- eutrophierte Gebiete nach § 13 AVV
- nitratbelastete Gebiete nach § 7 AVV
- "betroffene Feldblockflächen" in nitratbelasteten/eutrophierten Gebieten
- Staats-, Landesgrenze

0 0,5 1 1,5 Kilometer

Blatt: AE5	Erstellt: 11.11.2022
Maßstab: 1:25.000	
Landesamt für Natur, Umwelt und Verbraucherschutz	

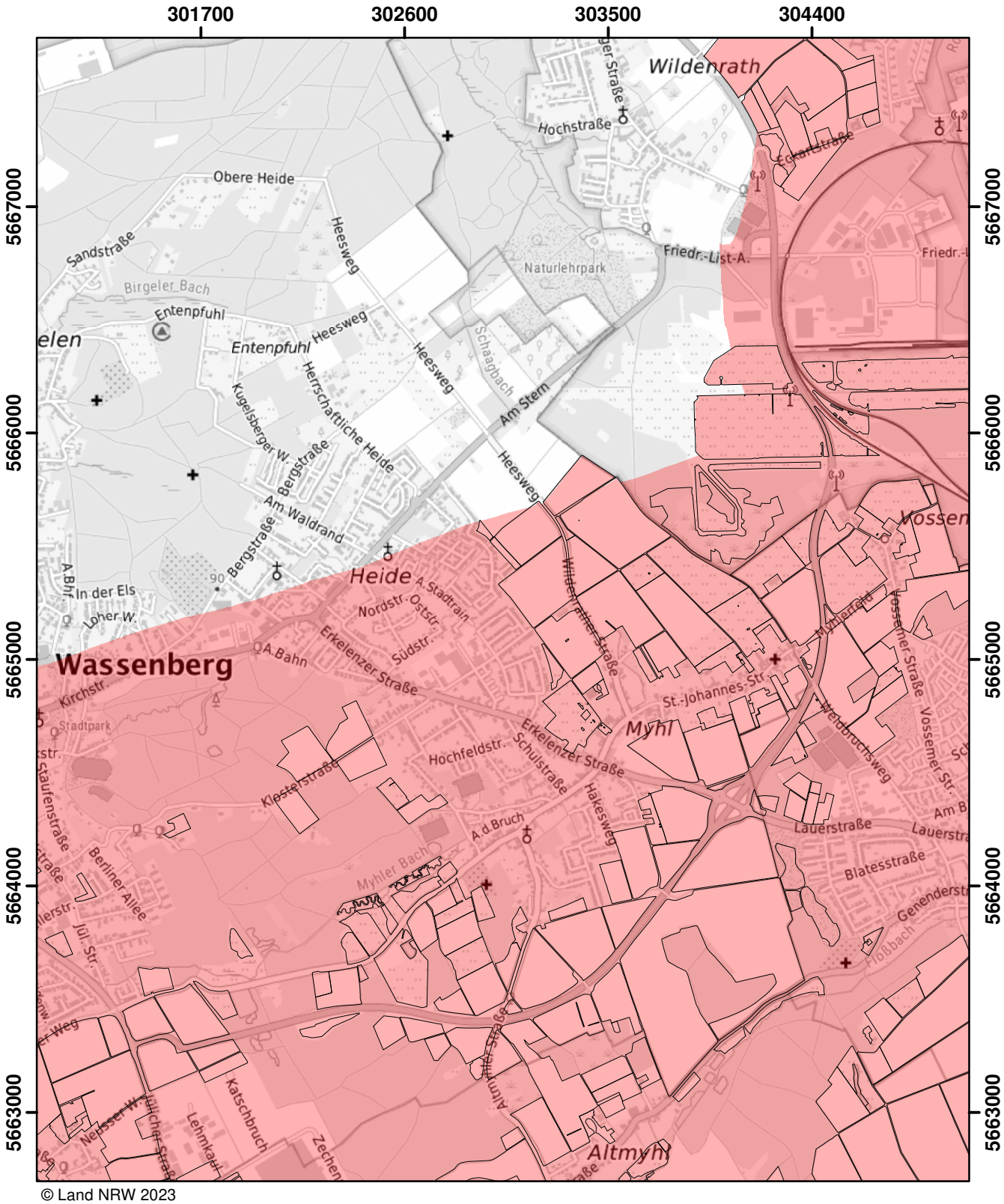

© Land NRW 2023

Mit Nitrat belastete Gebiete und eutrophierte Gebiete nach § 13a DüV, Stand Januar 2025

- eutrophierte Gebiete nach § 13 AVV GeA
- mit Nitrat belastete Gebiete nach § 7 AVV GeA
- "betroffene Feldblockflächen" in nitratbelasteten/eutrophierten Gebieten
- Staats-, Landesgrenze

0 — 0,5 — 1 — 1,5 Kilometer

Blatt: AE6	Erstellt: 14.11.2024
Maßstab: 1:25.000	
Landesamt für Natur, Umwelt und Verbraucherschutz	

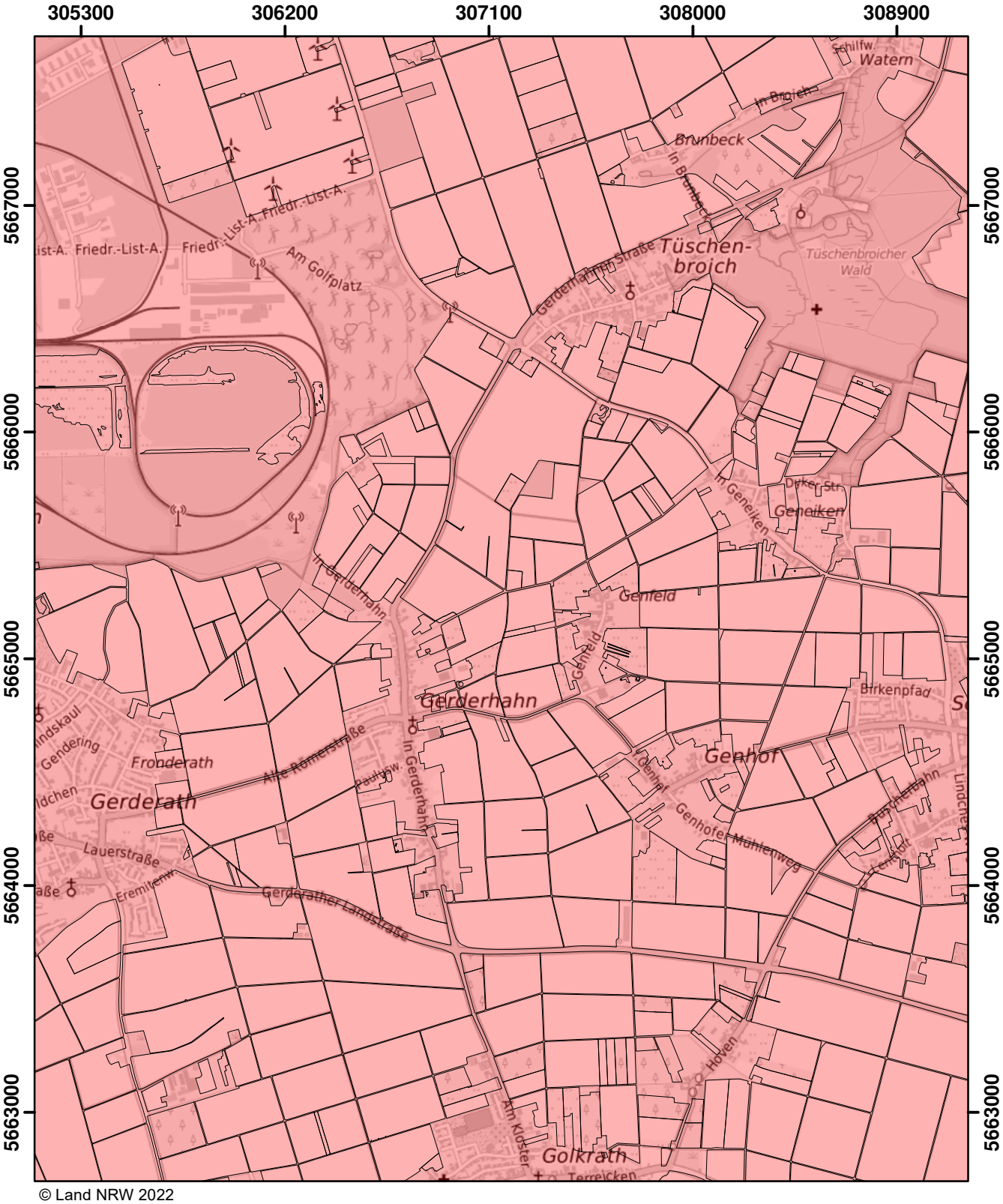

© Land NRW 2022

Mit Nitrat belastete Gebiete und eutrophierte Gebiete nach § 13a DüV, Stand Dezember 2022

- eutrophierte Gebiete nach § 13 AVV
- nitratbelastete Gebiete nach § 7 AVV
- "betroffene Feldblockflächen" in nitratbelasteten/eutrophierten Gebieten
- Staats-, Landesgrenze

0 0,5 1 1,5 Kilometer

Blatt: AE7	Erstellt: 11.11.2022
Maßstab: 1:25.000	
Landesamt für Natur, Umwelt und Verbraucherschutz	

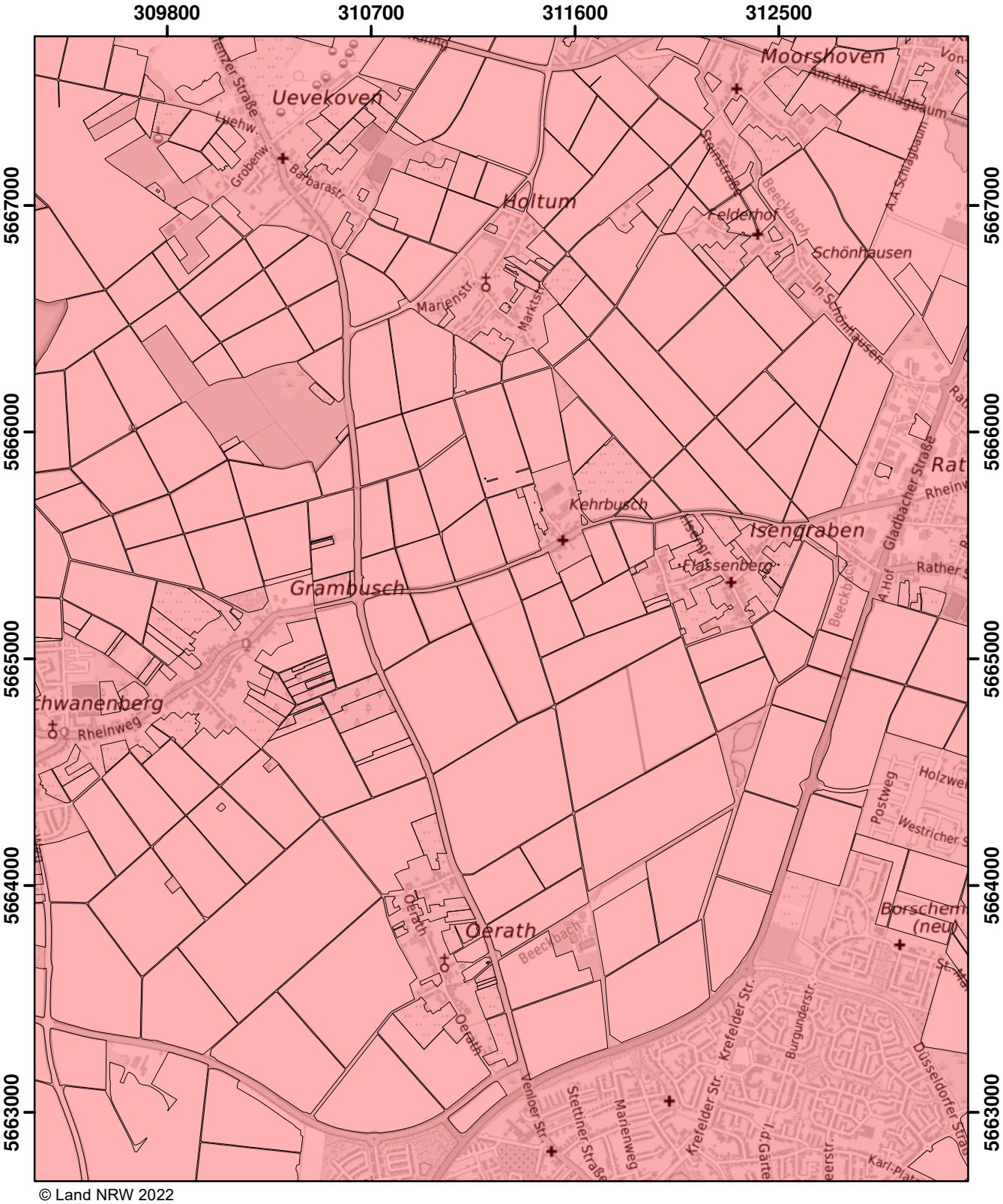

© Land NRW 2022

Mit Nitrat belastete Gebiete und eutrophierte Gebiete nach § 13a DüV, Stand Dezember 2022

- eutrophierte Gebiete nach § 13 AVV
- nitratbelastete Gebiete nach § 7 AVV
- "betroffene Feldblockflächen" in nitratbelasteten/eutrophierten Gebieten
- Staats-, Landesgrenze

Kilometer
0 0,5 1 1,5

Blatt: AE8	Erstellt: 11.11.2022
Maßstab: 1:25.000	
Landesamt für Natur, Umwelt und Verbraucherschutz	

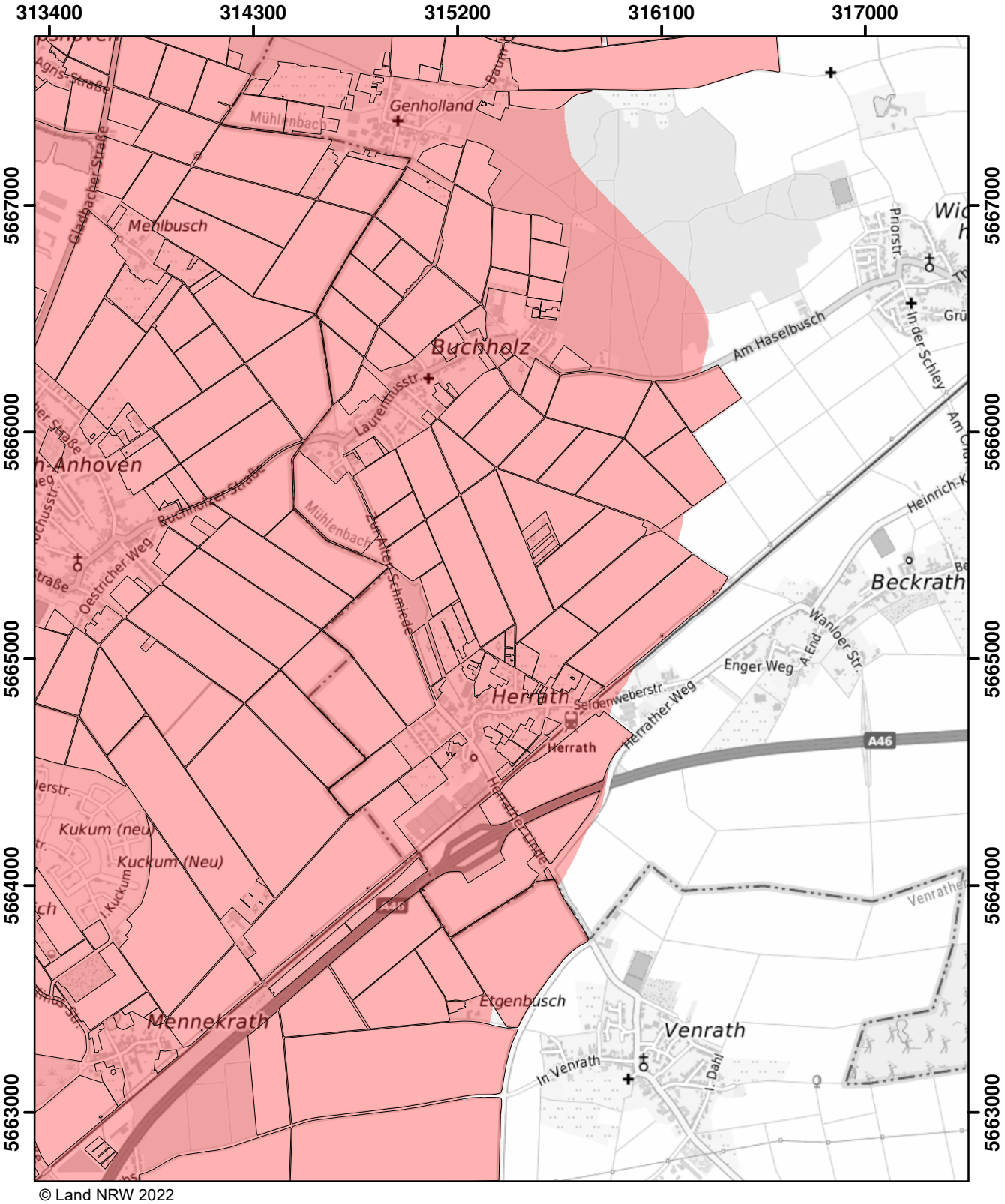

© Land NRW 2022

Mit Nitrat belastete Gebiete und eutrophierte Gebiete nach § 13a DüV, Stand Dezember 2022

- eutrophierte Gebiete nach § 13 AVV
- nitratbelastete Gebiete nach § 7 AVV
- "betroffene Feldblockflächen" in nitratbelasteten/eutrophierten Gebieten
- Staats-, Landesgrenze

0 0,5 1 1,5 Kilometer

Blatt: AE9	Erstellt: 11.11.2022
Maßstab: 1:25.000	
Landesamt für Natur, Umwelt und Verbraucherschutz	

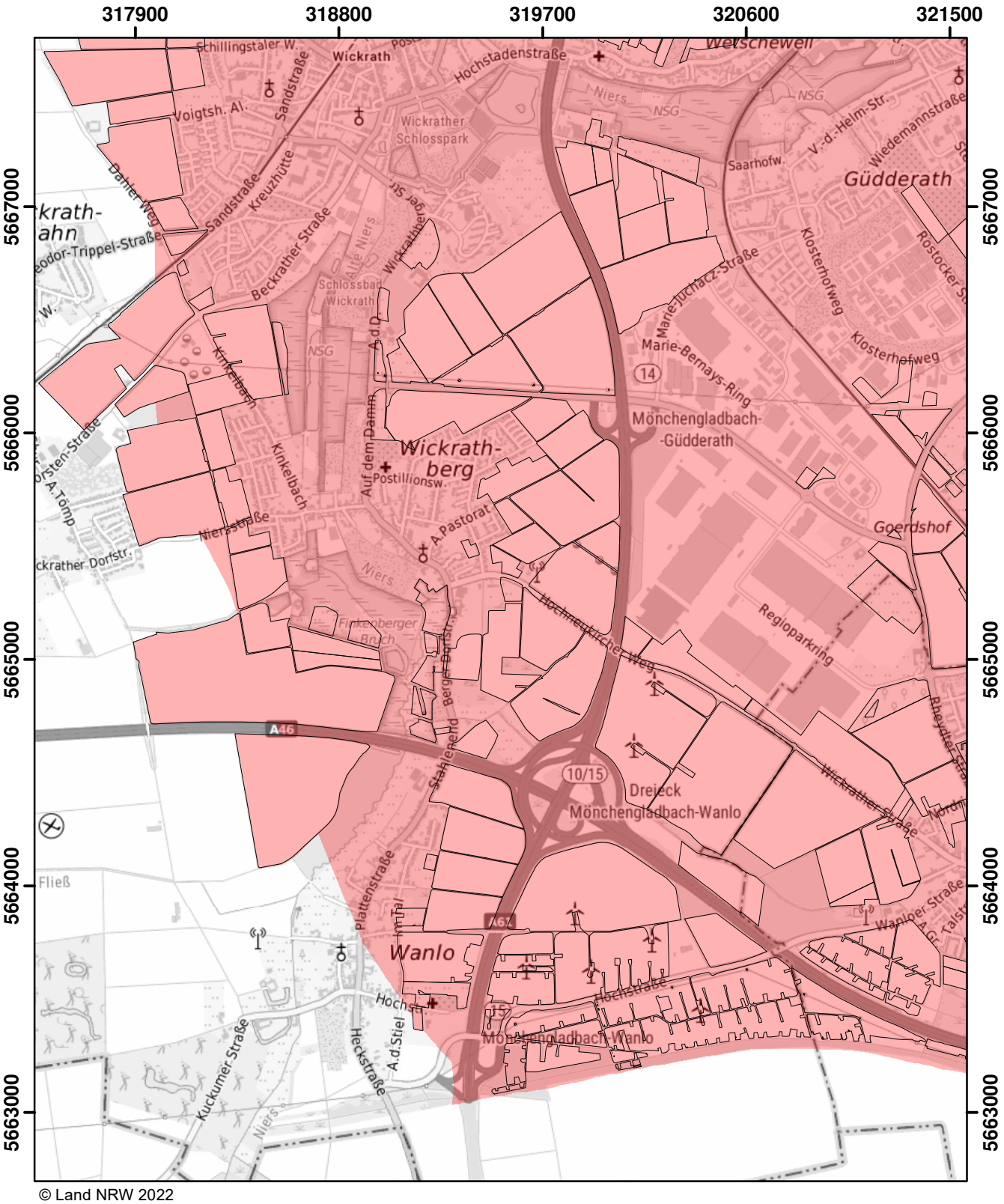

© Land NRW 2022

Mit Nitrat belastete Gebiete und eutrophierte Gebiete nach § 13a DüV, Stand Dezember 2022

- eutrophierte Gebiete nach § 13 AVV
- nitratbelastete Gebiete nach § 7 AVV
- "betroffene Feldblockflächen" in nitratbelasteten/eutrophierten Gebieten
- Staats-, Landesgrenze

0 0,5 1 1,5 Kilometer

Blatt: AE10	Erstellt: 11.11.2022
Maßstab: 1:25.000	
Landesamt für Natur, Umwelt und Verbraucherschutz	

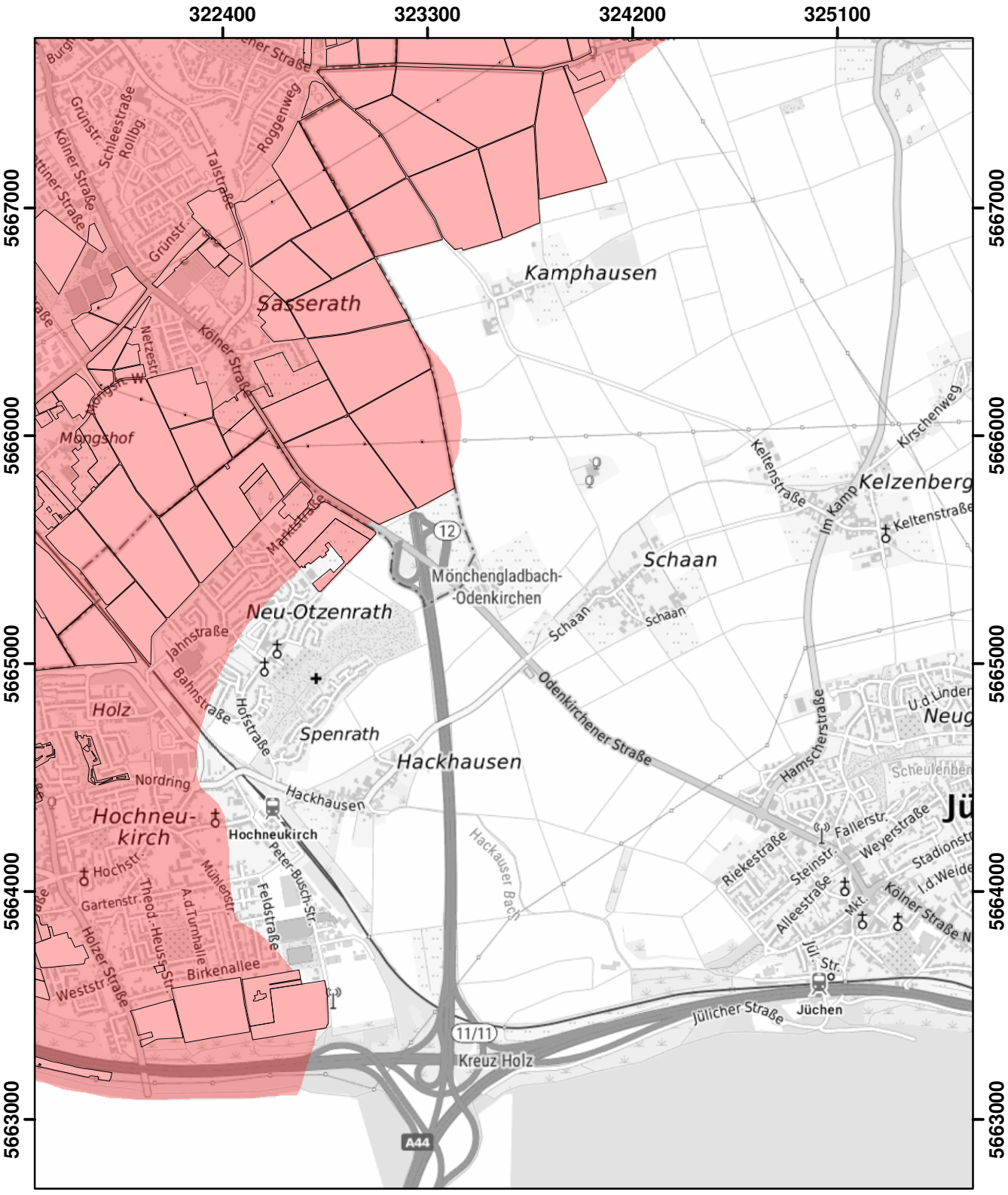

© Land NRW 2022

Mit Nitrat belastete Gebiete und eutrophierte Gebiete nach § 13a DüV, Stand Dezember 2022

- eutrophierte Gebiete nach § 13 AVV
- nitratbelastete Gebiete nach § 7 AVV
- "betroffene Feldblockflächen" in nitratbelasteten/eutrophierten Gebieten
- Staats-, Landesgrenze

0 0,5 1 1,5 Kilometer

Blatt: AE11	Erstellt: 11.11.2022
Maßstab: 1:25.000	
Landesamt für Natur, Umwelt und Verbraucherschutz	

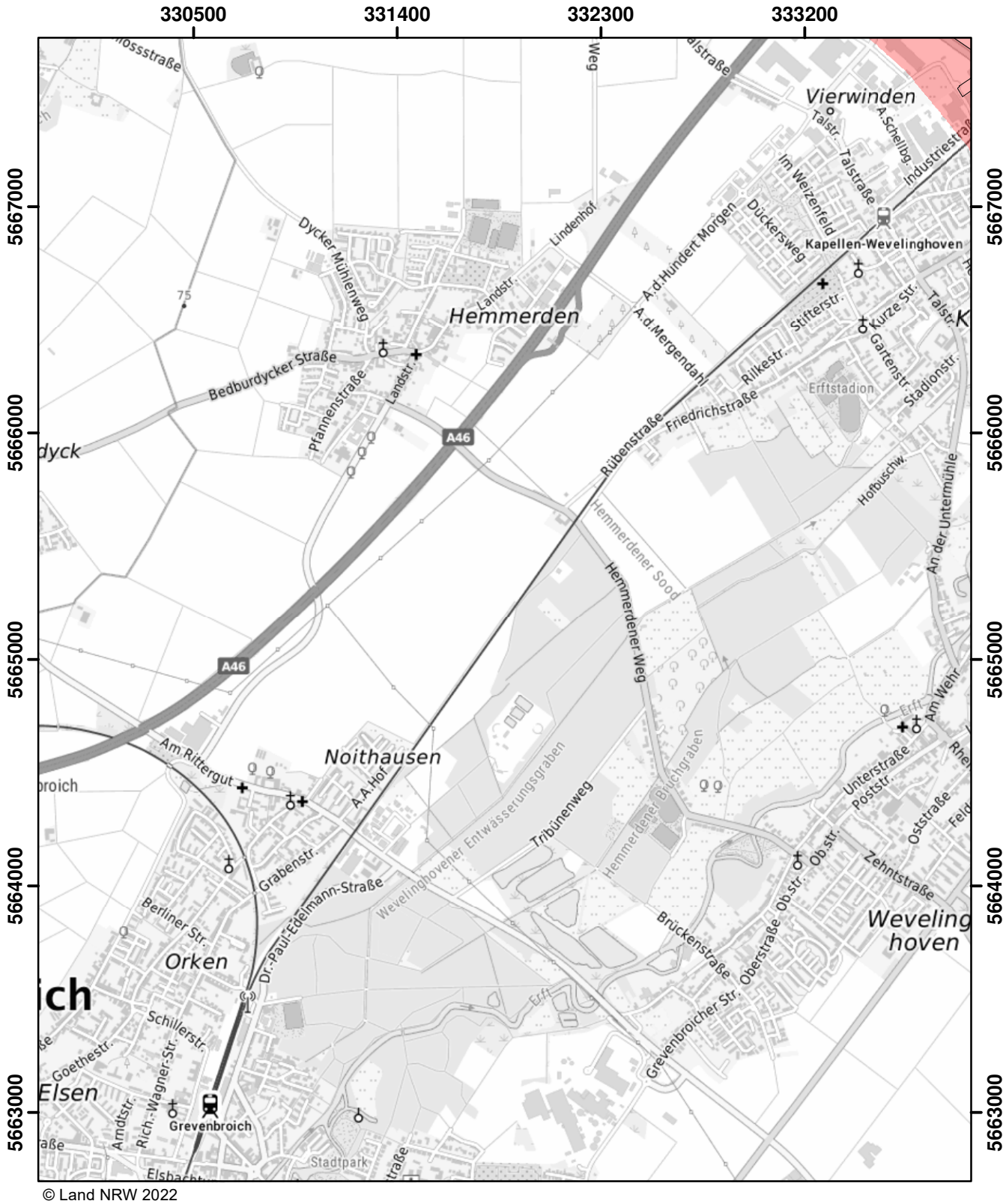

© Land NRW 2022

Mit Nitrat belastete Gebiete und eutrophierte Gebiete nach § 13a DüV, Stand Dezember 2022

- eutrophierte Gebiete nach § 13 AVV
- nitratbelastete Gebiete nach § 7 AVV
- "betroffene Feldblockflächen" in nitratbelasteten/eutrophierten Gebieten
- Staats-, Landesgrenze

0 0,5 1 1,5 Kilometer

Blatt: AE13	Erstellt: 11.11.2022
Maßstab: 1:25.000	
Landesamt für Natur, Umwelt und Verbraucherschutz	

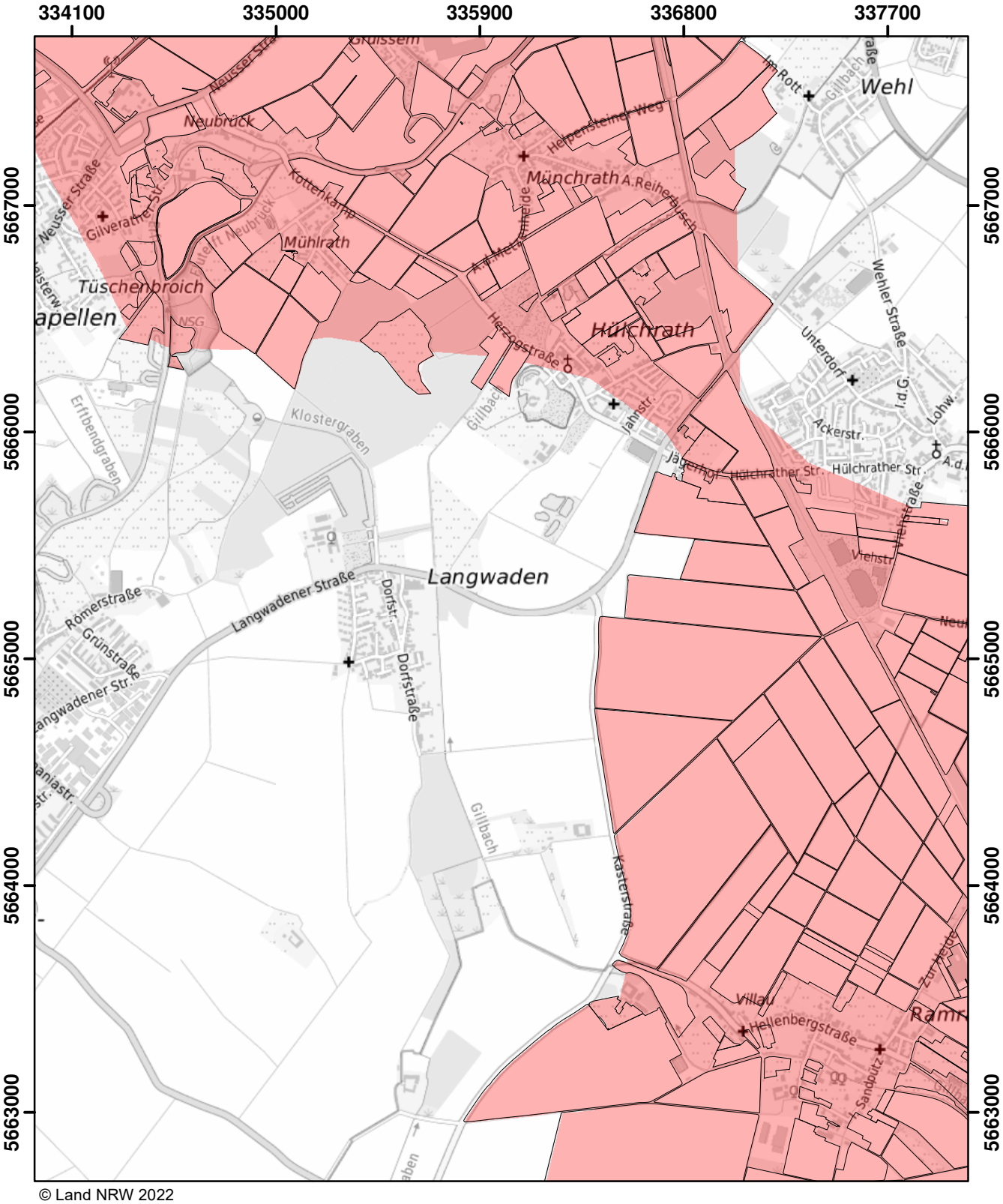

© Land NRW 2022

Mit Nitrat belastete Gebiete und eutrophierte Gebiete nach § 13a DüV, Stand Dezember 2022

- eutrophierte Gebiete nach § 13 AVV
- nitratbelastete Gebiete nach § 7 AVV
- "betroffene Feldblockflächen" in nitratbelasteten/eutrophierten Gebieten
- Staats-, Landesgrenze

0 0,5 1 1,5 Kilometer

Blatt: AE14	Erstellt: 11.11.2022
Maßstab: 1:25.000	
Landesamt für Natur, Umwelt und Verbraucherschutz	

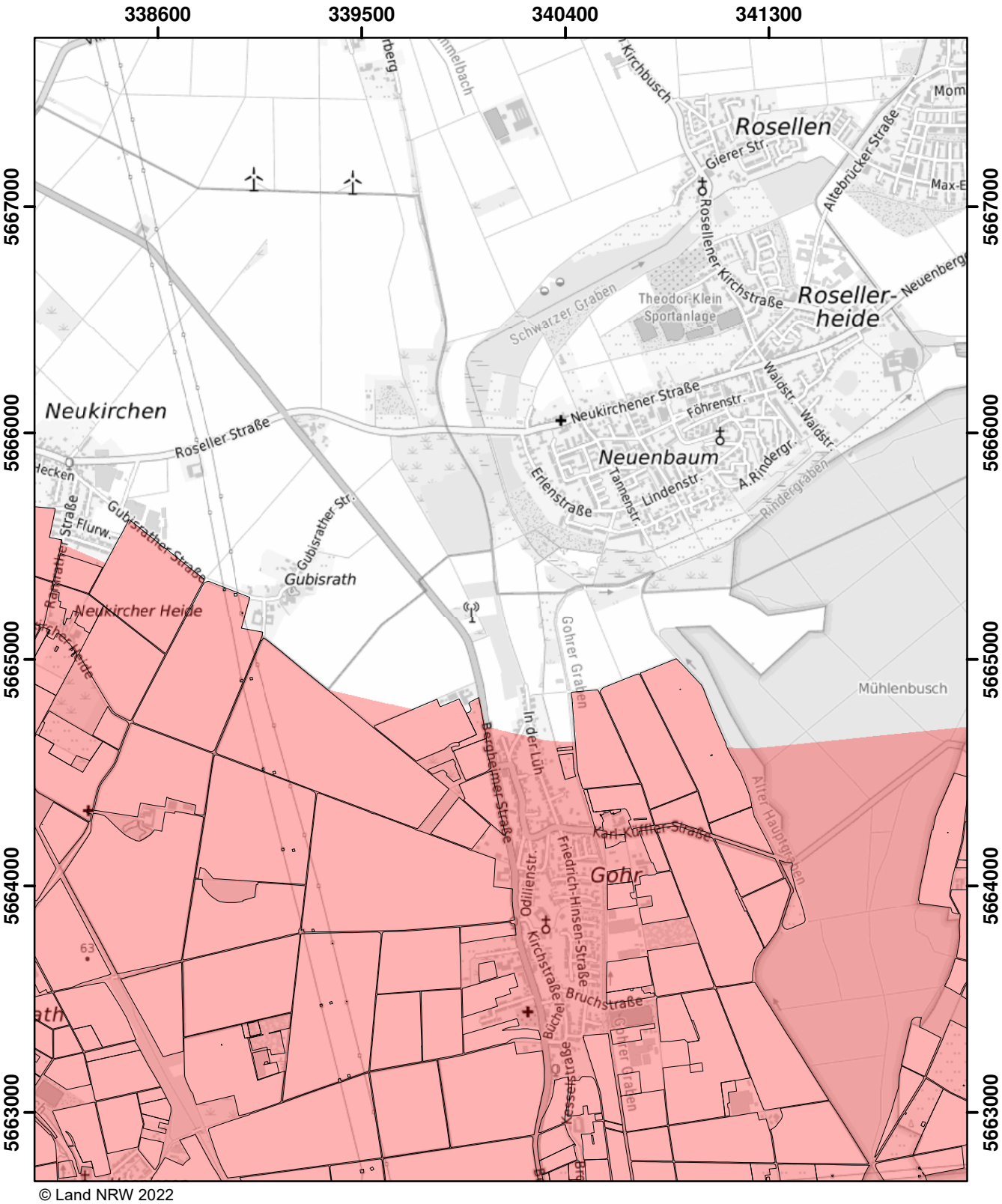

© Land NRW 2022

Mit Nitrat belastete Gebiete und eutrophierte Gebiete nach § 13a DüV, Stand Dezember 2022

- eutrophierte Gebiete nach § 13 AVV
- nitratbelastete Gebiete nach § 7 AVV
- "betroffene Feldblockflächen" in nitratbelasteten/eutrophierten Gebieten
- Staats-, Landesgrenze

0 0,5 1 1,5 Kilometer

Blatt: AE15	Erstellt: 11.11.2022
Maßstab: 1:25.000	
Landesamt für Natur, Umwelt und Verbraucherschutz	

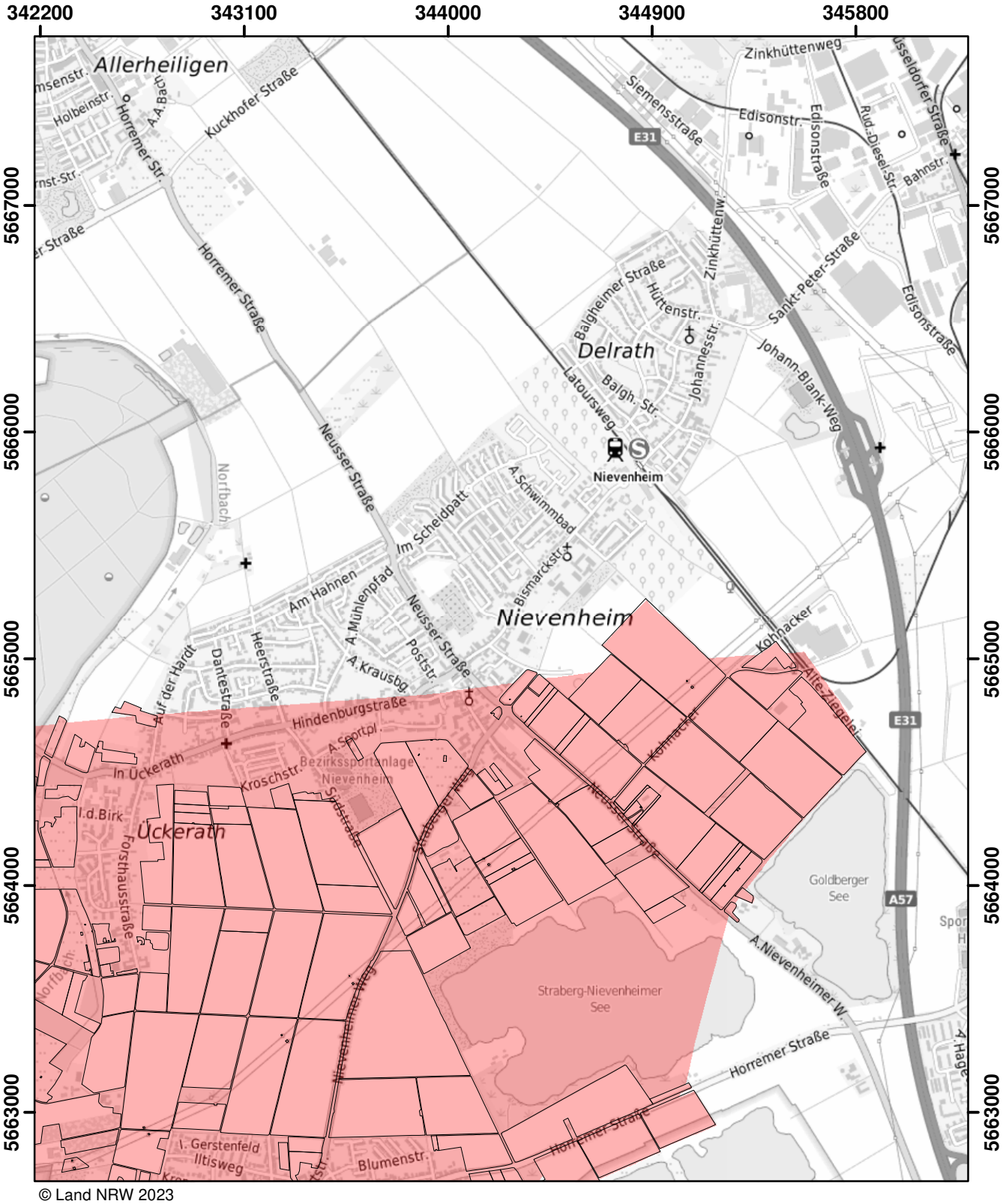

© Land NRW 2023

Mit Nitrat belastete Gebiete und eutrophierte Gebiete nach § 13a DüV, Stand Januar 2025

- eutrophierte Gebiete nach § 13 AVV GeA
- mit Nitrat belastete Gebiete nach § 7 AVV GeA
- "betroffene Feldblockflächen" in nitratbelasteten/eutrophierten Gebieten
- Staats-, Landesgrenze

0 — 0,5 — 1 — 1,5 Kilometer

Blatt: AE16	Erstellt: 14.11.2024
Maßstab: 1:25.000	
Landesamt für Natur, Umwelt und Verbraucherschutz	

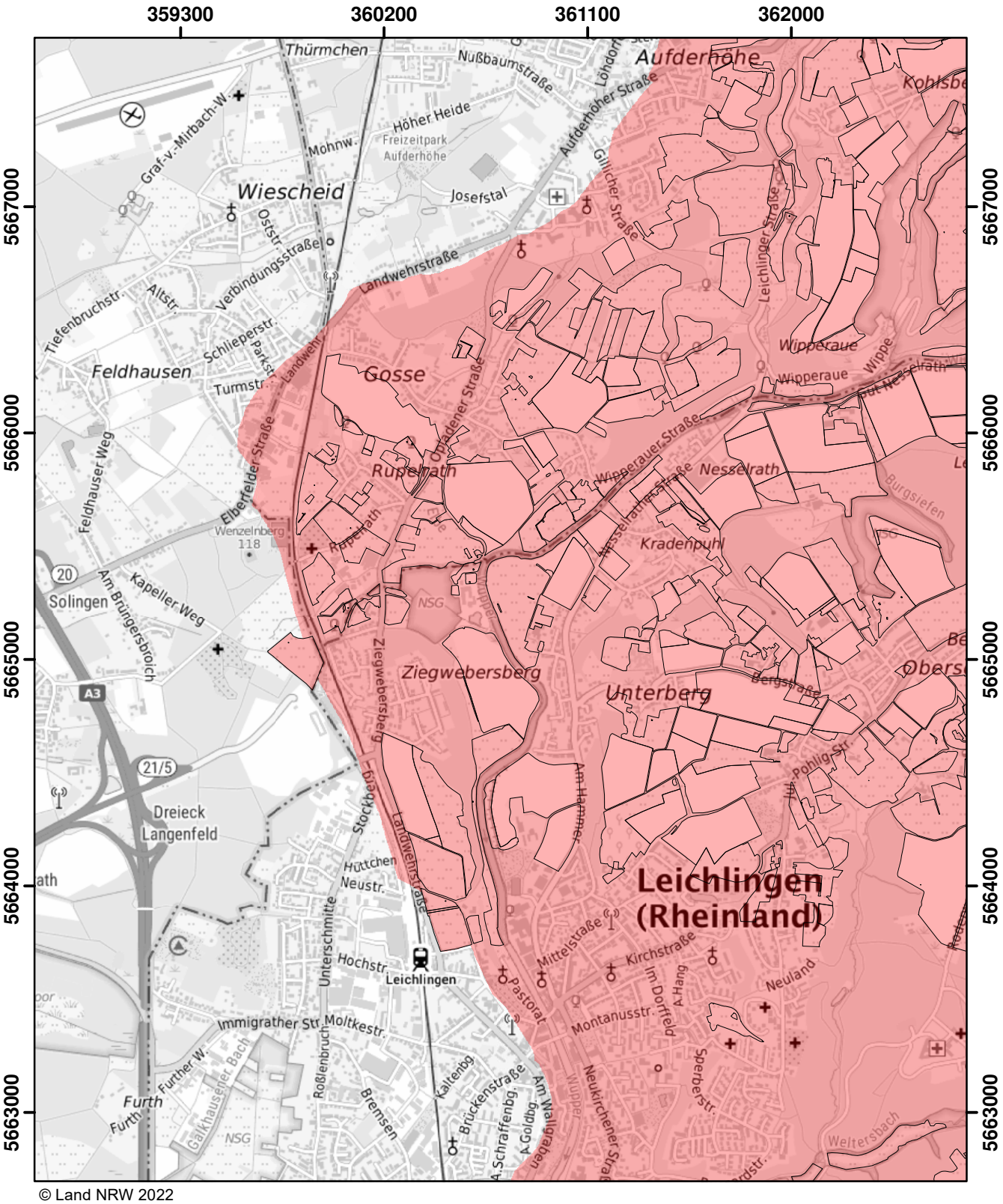

© Land NRW 2022

Mit Nitrat belastete Gebiete und eutrophierte Gebiete nach § 13a DüV, Stand Dezember 2022

- eutrophierte Gebiete nach § 13 AVV
- nitratbelastete Gebiete nach § 7 AVV
- "betroffene Feldblockflächen" in nitratbelasteten/eutrophierten Gebieten
- Staats-, Landesgrenze

0 0,5 1 1,5 Kilometer

Blatt: AE20	Erstellt: 11.11.2022
Maßstab: 1:25.000	
Landesamt für Natur, Umwelt und Verbraucherschutz	

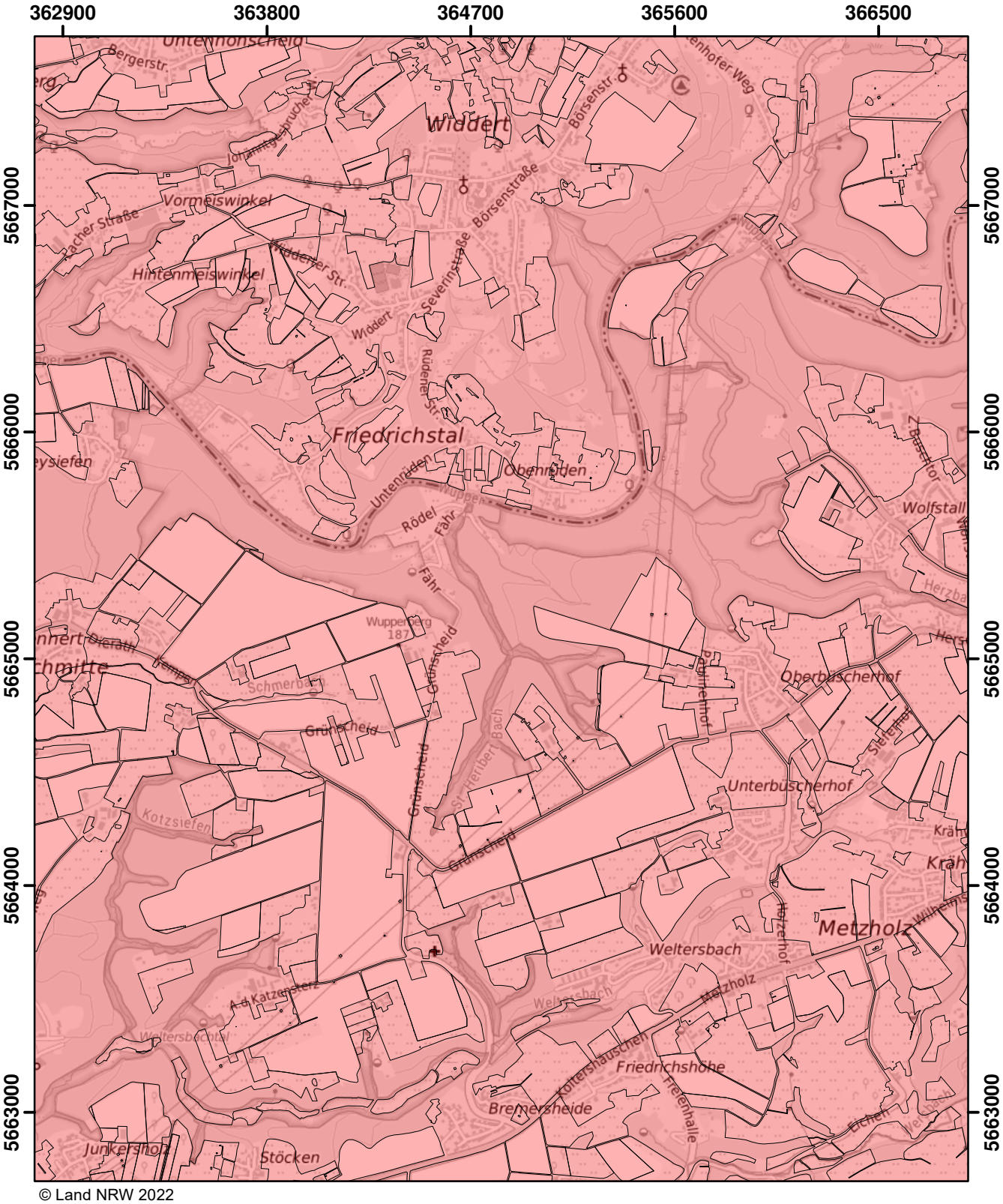

© Land NRW 2022

Mit Nitrat belastete Gebiete und eutrophierte Gebiete nach § 13a DüV, Stand Dezember 2022

- eutrophierte Gebiete nach § 13 AVV
- nitratbelastete Gebiete nach § 7 AVV
- "betroffene Feldblockflächen" in nitratbelasteten/eutrophierten Gebieten
- Staats-, Landesgrenze

Kilometer
0 0,5 1 1,5

Blatt: AE21	Erstellt: 11.11.2022
Maßstab: 1:25.000	
Landesamt für Natur, Umwelt und Verbraucherschutz	

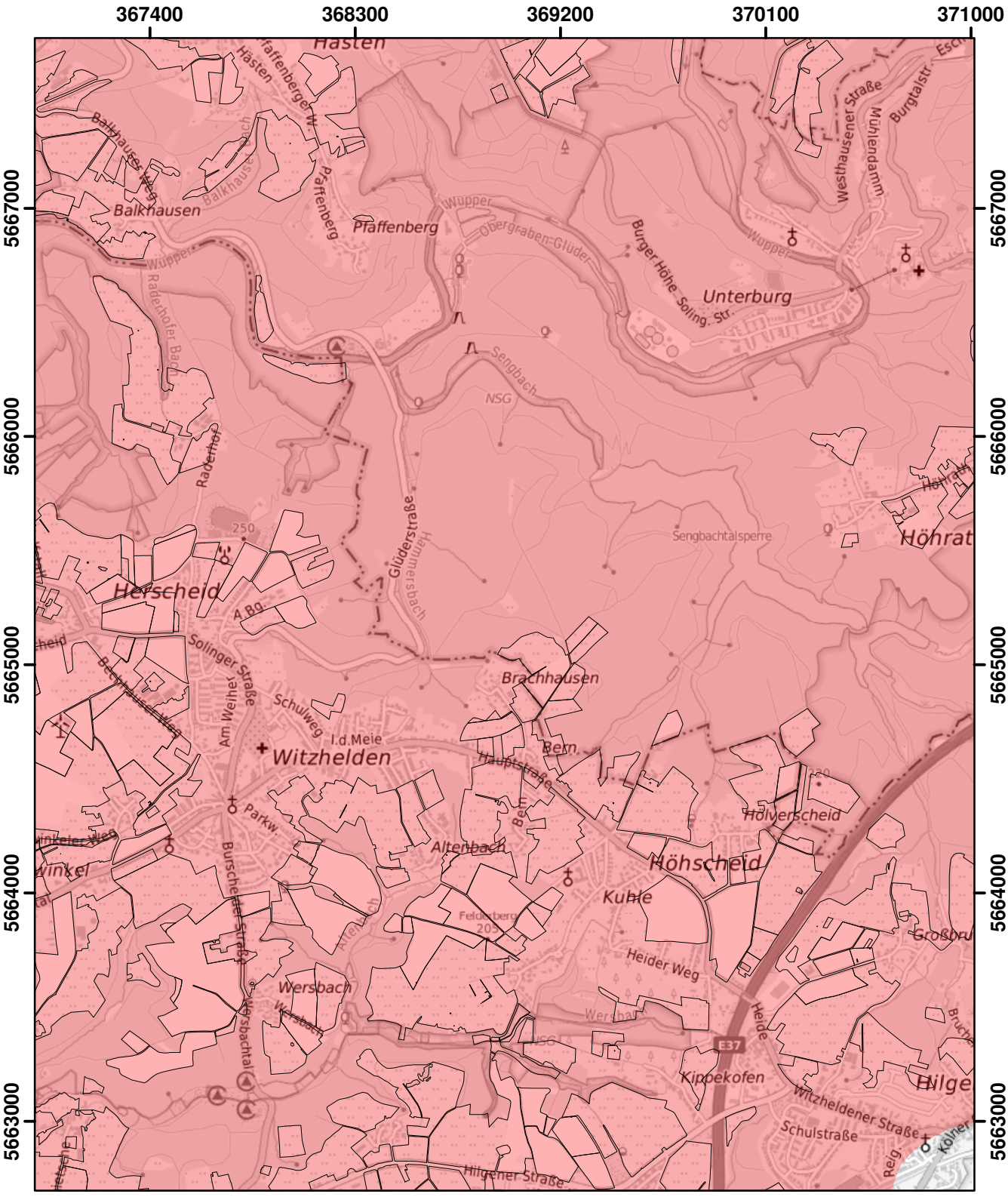

© Land NRW 2022

Mit Nitrat belastete Gebiete und eutrophierte Gebiete nach § 13a DüV, Stand Dezember 2022

- eutrophierte Gebiete nach § 13 AVV
- nitratbelastete Gebiete nach § 7 AVV
- "betroffene Feldblockflächen" in nitratbelasteten/eutrophierten Gebieten
- Staats-, Landesgrenze

Kilometer
0 0,5 1 1,5

Blatt: AE22	Erstellt: 11.11.2022
Maßstab: 1:25.000	
Landesamt für Natur, Umwelt und Verbraucherschutz	

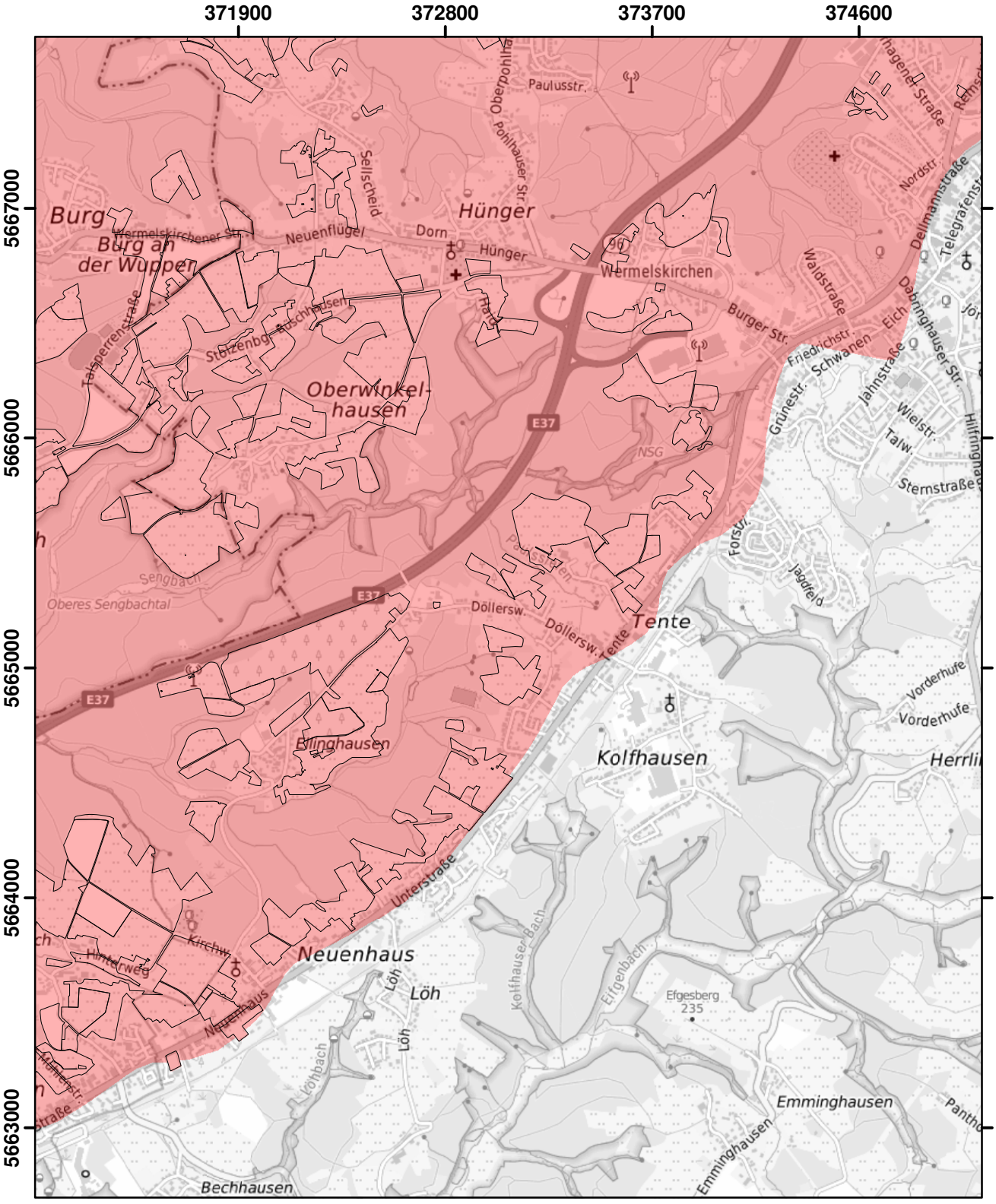

© Land NRW 2022

Mit Nitrat belastete Gebiete und eutrophierte Gebiete nach § 13a DüV, Stand Dezember 2022

- eutrophierte Gebiete nach § 13 AVV
- nitratbelastete Gebiete nach § 7 AVV
- "betroffene Feldblockflächen" in nitratbelasteten/eutrophierten Gebieten
- Staats-, Landesgrenze

Kilometer
0 0,5 1 1,5

Blatt: AE23	Erstellt: 11.11.2022
Maßstab: 1:25.000	
Landesamt für Natur, Umwelt und Verbraucherschutz	

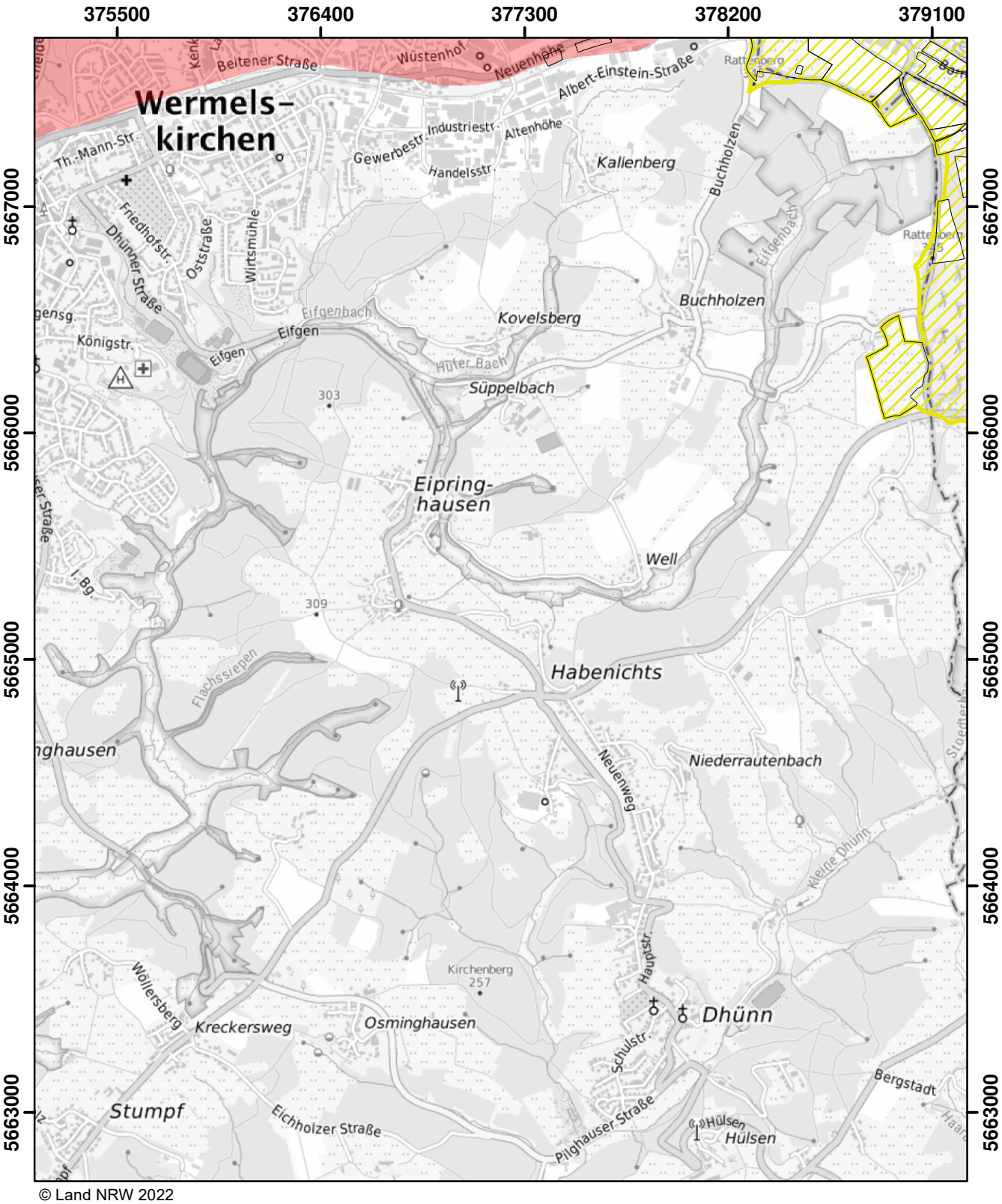

© Land NRW 2022

Mit Nitrat belastete Gebiete und eutrophierte Gebiete nach § 13a DüV, Stand Dezember 2022

- eutrophierte Gebiete nach § 13 AVV
- nitratbelastete Gebiete nach § 7 AVV
- "betroffene Feldblockflächen" in nitratbelasteten/eutrophierten Gebieten
- Staats-, Landesgrenze

0 0,5 1 1,5 Kilometer

Blatt: AE24	Erstellt: 11.11.2022
Maßstab: 1:25.000	
Landesamt für Natur, Umwelt und Verbraucherschutz	

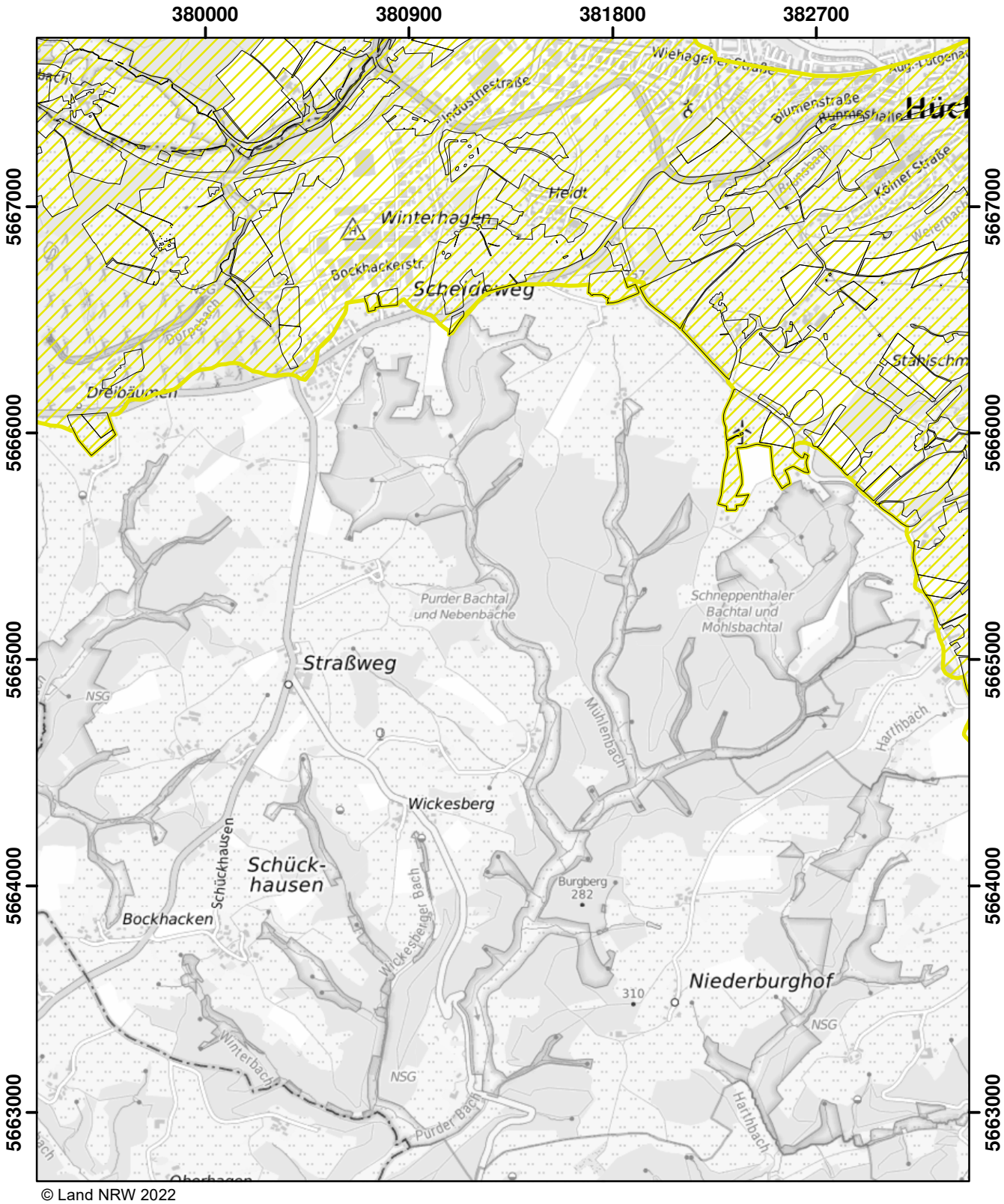

© Land NRW 2022

Mit Nitrat belastete Gebiete und eutrophierte Gebiete nach § 13a DüV, Stand Dezember 2022

- eutrophierte Gebiete nach § 13 AVV
- nitratbelastete Gebiete nach § 7 AVV
- "betroffene Feldblockflächen" in nitratbelasteten/eutrophierten Gebieten
- Staats-, Landesgrenze

Kilometer
0 0,5 1 1,5

Blatt: AE25	Erstellt: 11.11.2022
Maßstab: 1:25.000	
Landesamt für Natur, Umwelt und Verbraucherschutz	

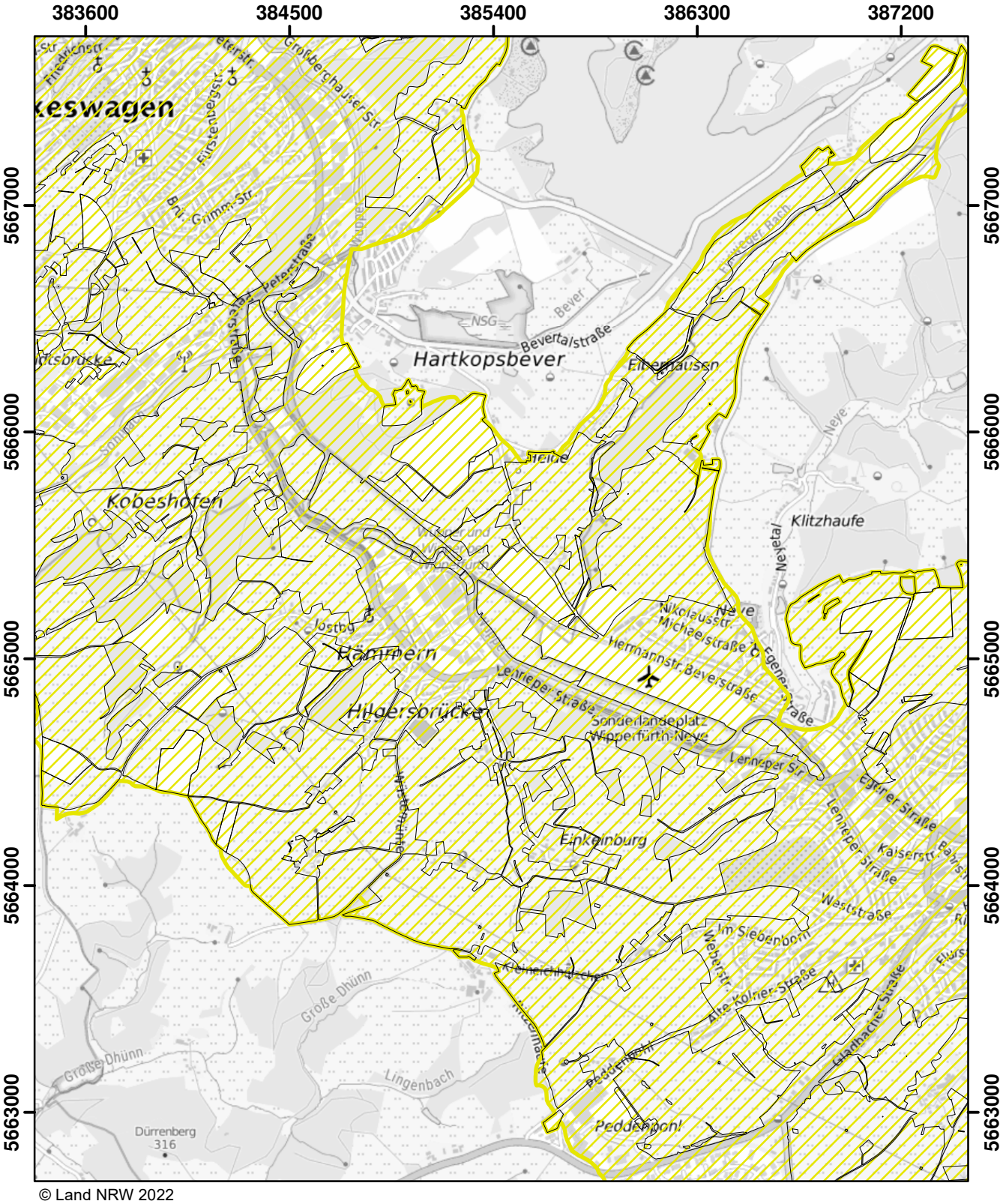

© Land NRW 2022

Mit Nitrat belastete Gebiete und eutrophierte Gebiete nach § 13a DüV, Stand Dezember 2022

- eutrophierte Gebiete nach § 13 AVV
- nitratbelastete Gebiete nach § 7 AVV
- "betroffene Feldblockflächen" in nitratbelasteten/eutrophierten Gebieten
- Staats-, Landesgrenze

Kilometer
0 0,5 1 1,5

Blatt: AE26	Erstellt: 11.11.2022
Maßstab: 1:25.000	
Landesamt für Natur, Umwelt und Verbraucherschutz	

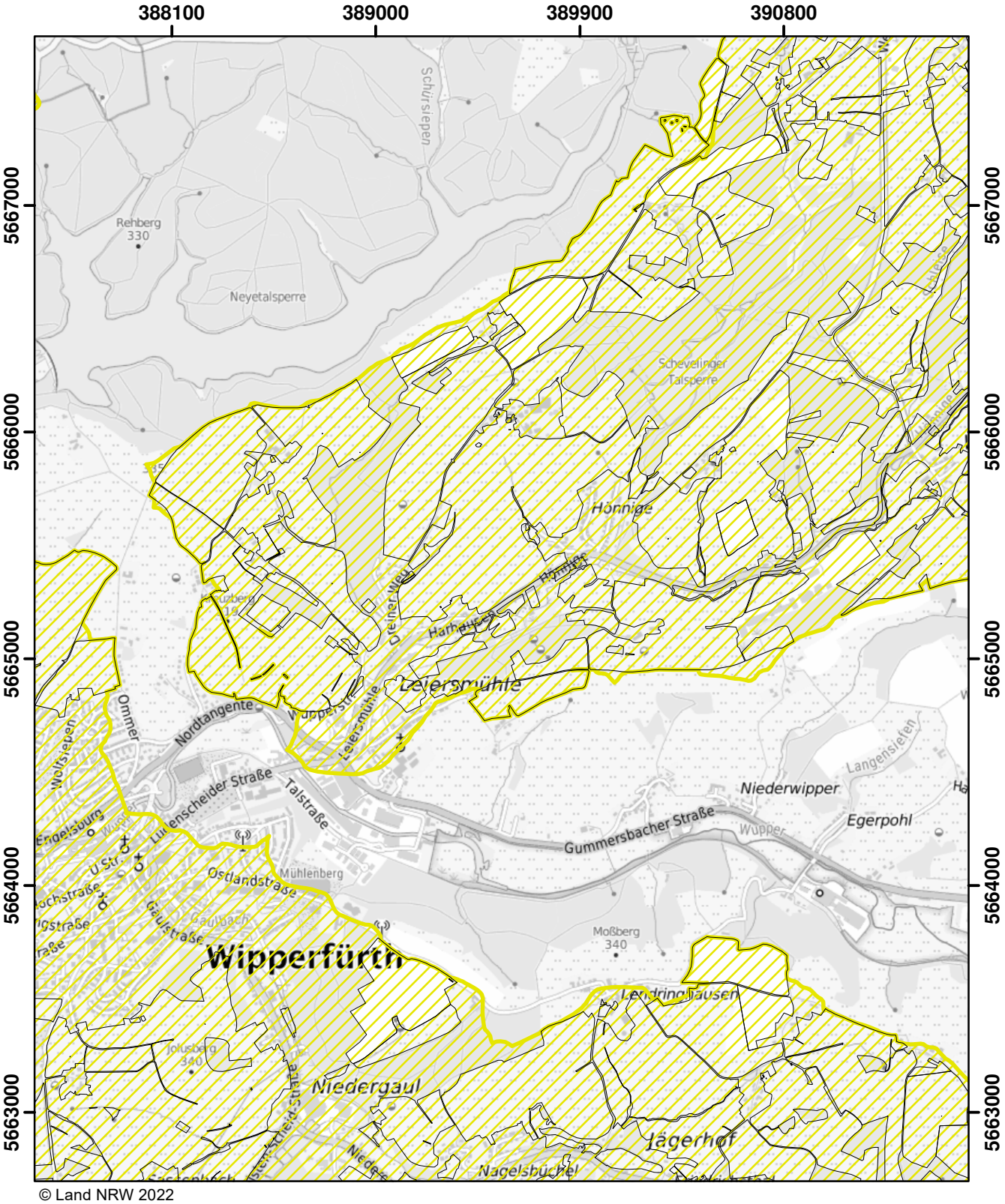

© Land NRW 2022

Mit Nitrat belastete Gebiete und eutrophierte Gebiete nach § 13a DüV, Stand Dezember 2022

- eutrophierte Gebiete nach § 13 AVV
- nitratbelastete Gebiete nach § 7 AVV
- "betroffene Feldblockflächen" in nitratbelasteten/eutrophierten Gebieten
- Staats-, Landesgrenze

0 0,5 1 1,5 Kilometer

Blatt: AE27	Erstellt: 11.11.2022
Maßstab: 1:25.000	
Landesamt für Natur, Umwelt und Verbraucherschutz	

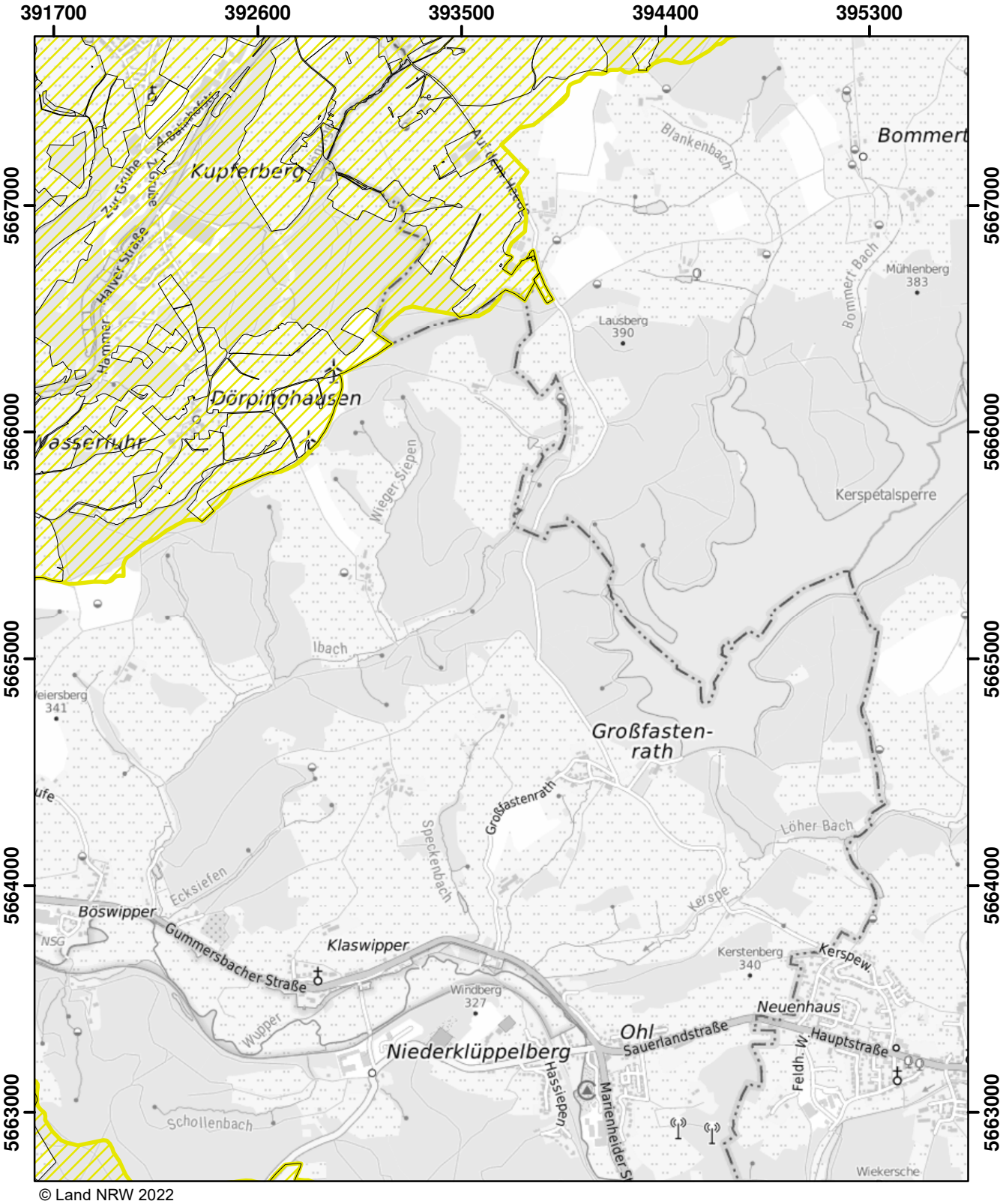

© Land NRW 2022

Mit Nitrat belastete Gebiete und eutrophierte Gebiete nach § 13a DüV, Stand Dezember 2022

- eutrophierte Gebiete nach § 13 AVV
- nitratbelastete Gebiete nach § 7 AVV
- "betroffene Feldblockflächen" in nitratbelasteten/eutrophierten Gebieten
- Staats-, Landesgrenze

0 0,5 1 1,5 Kilometer

Blatt: AE28	Erstellt: 11.11.2022
Maßstab: 1:25.000	
Landesamt für Natur, Umwelt und Verbraucherschutz	

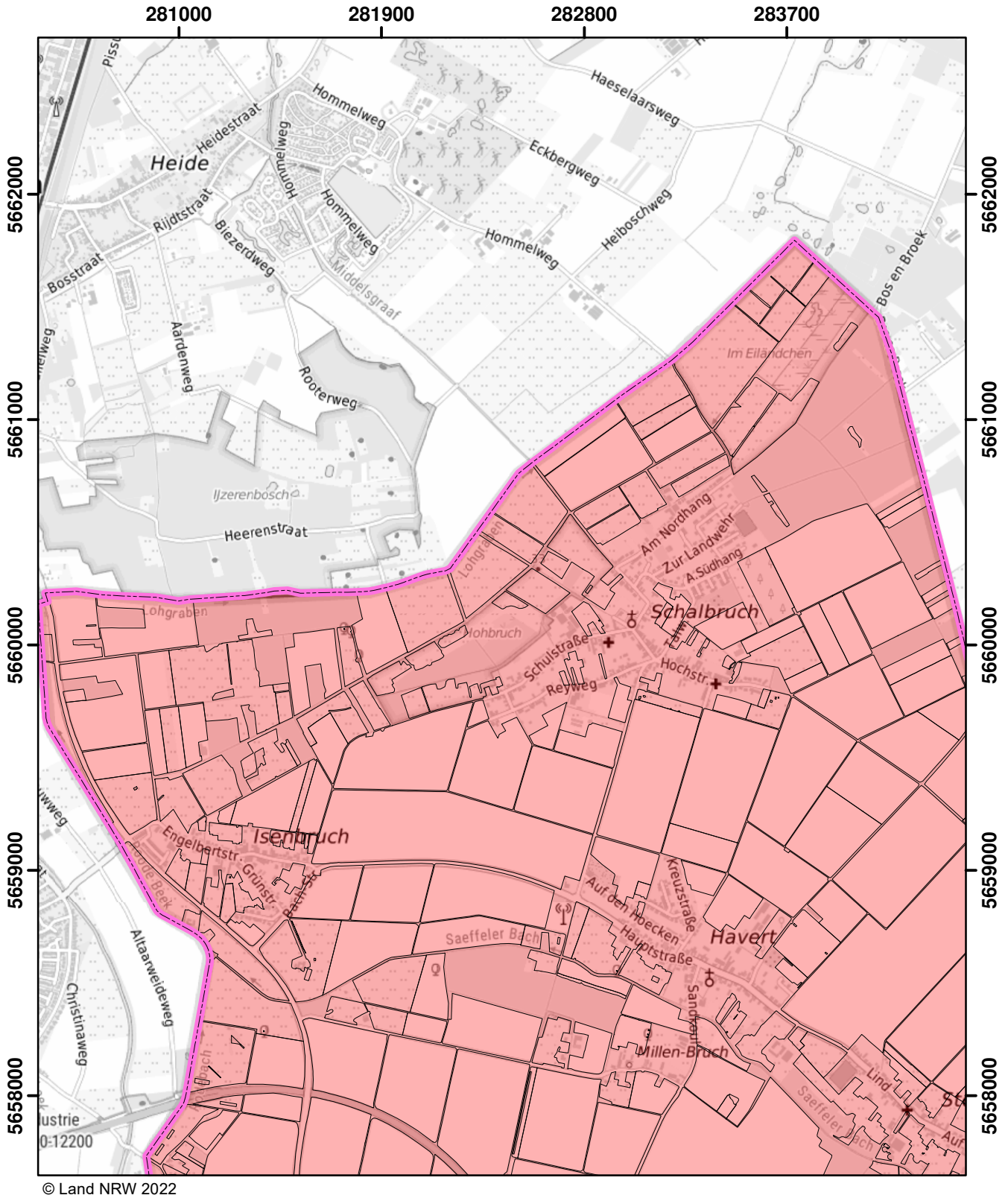

Mit Nitrat belastete Gebiete und eutrophierte Gebiete nach § 13a DüV, Stand Dezember 2022

- eutrophierte Gebiete nach § 13 AVV
- nitratbelastete Gebiete nach § 7 AVV
- "betroffene Feldblockflächen" in nitratbelasteten/eutrophierten Gebieten
- Staats-, Landesgrenze

0 0,5 1 1,5 Kilometer

Blatt: AF1	Erstellt: 11.11.2022
Maßstab: 1:25.000	
Landesamt für Natur, Umwelt und Verbraucherschutz	

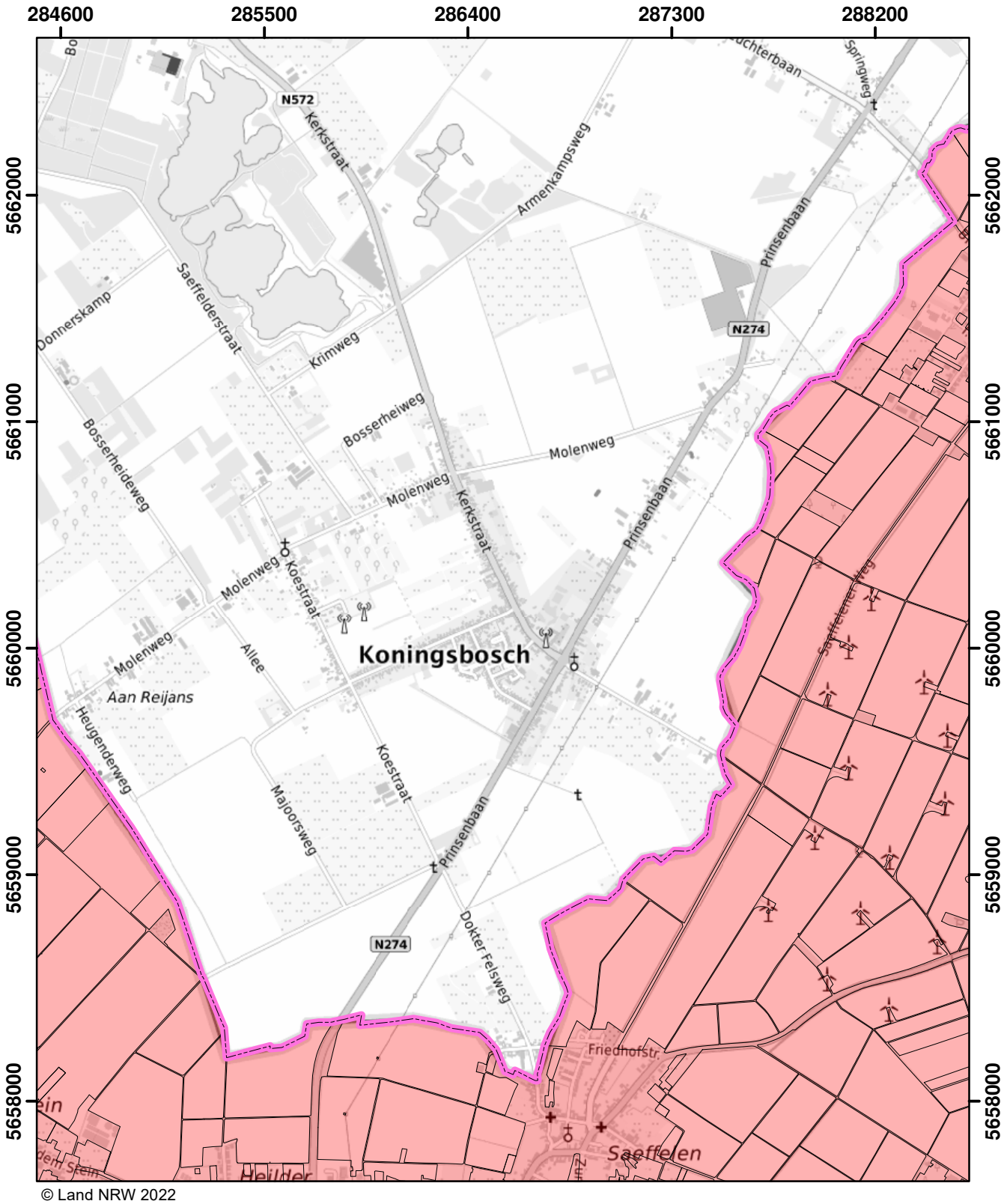

© Land NRW 2022

Mit Nitrat belastete Gebiete und eutrophierte Gebiete nach § 13a DüV, Stand Dezember 2022

- eutrophierte Gebiete nach § 13 AVV
- nitratbelastete Gebiete nach § 7 AVV
- "betroffene Feldblockflächen" in nitratbelasteten/eutrophierten Gebieten
- Staats-, Landesgrenze

0 0,5 1 1,5 Kilometer

Blatt: AF2	Erstellt: 11.11.2022
Maßstab: 1:25.000	
Landesamt für Natur, Umwelt und Verbraucherschutz	

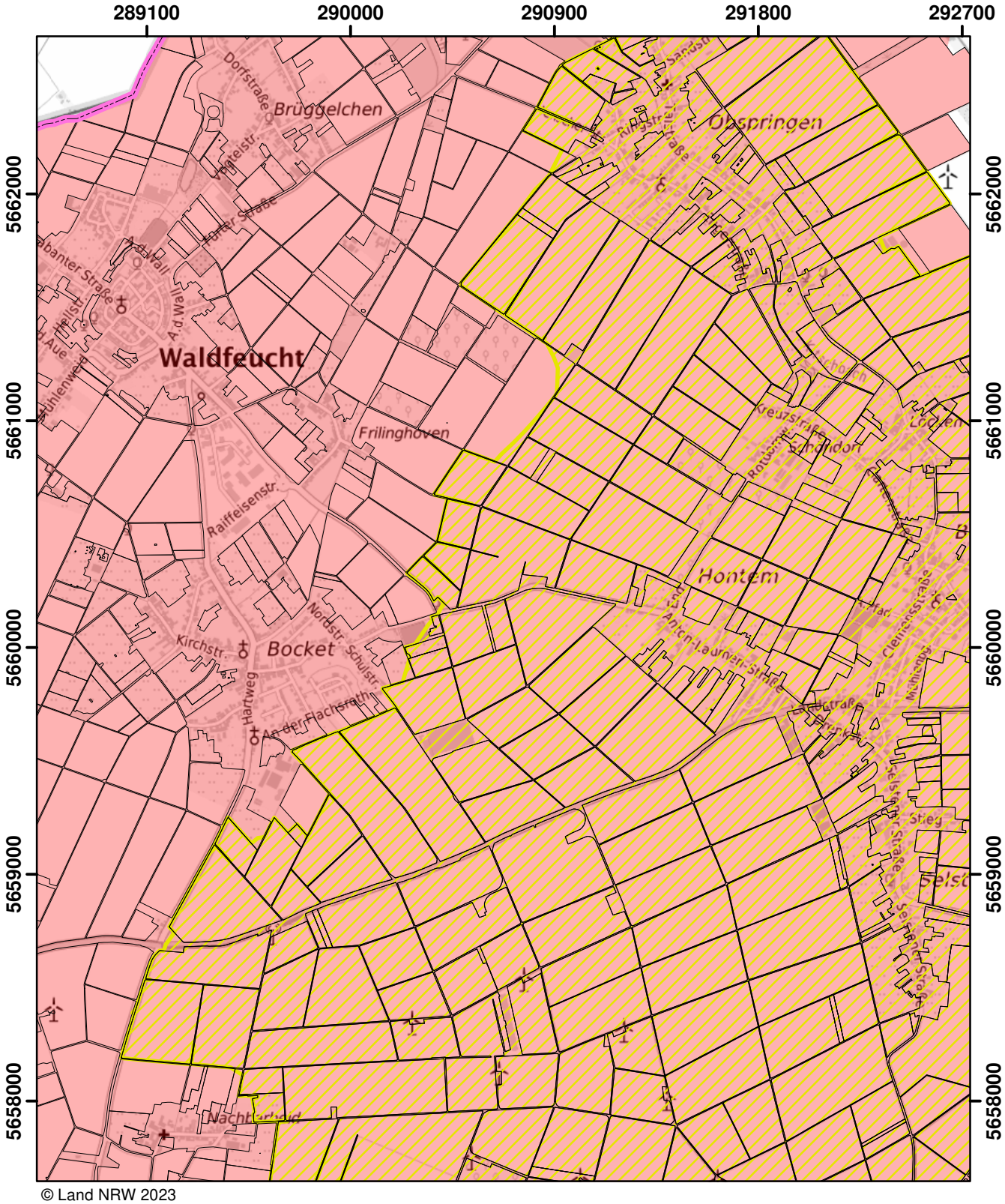

© Land NRW 2023

Mit Nitrat belastete Gebiete und eutrophierte Gebiete nach § 13a DüV, Stand Januar 2025

- eutrophierte Gebiete nach § 13 AVV GeA
- mit Nitrat belastete Gebiete nach § 7 AVV GeA
- "betroffene Feldblockflächen" in nitratbelasteten/eutrophierten Gebieten
- Staats-, Landesgrenze

Kilometer
0 0,5 1 1,5

Blatt: AF3	Erstellt: 14.11.2024
Maßstab: 1:25.000	
Landesamt für Natur, Umwelt und Verbraucherschutz	

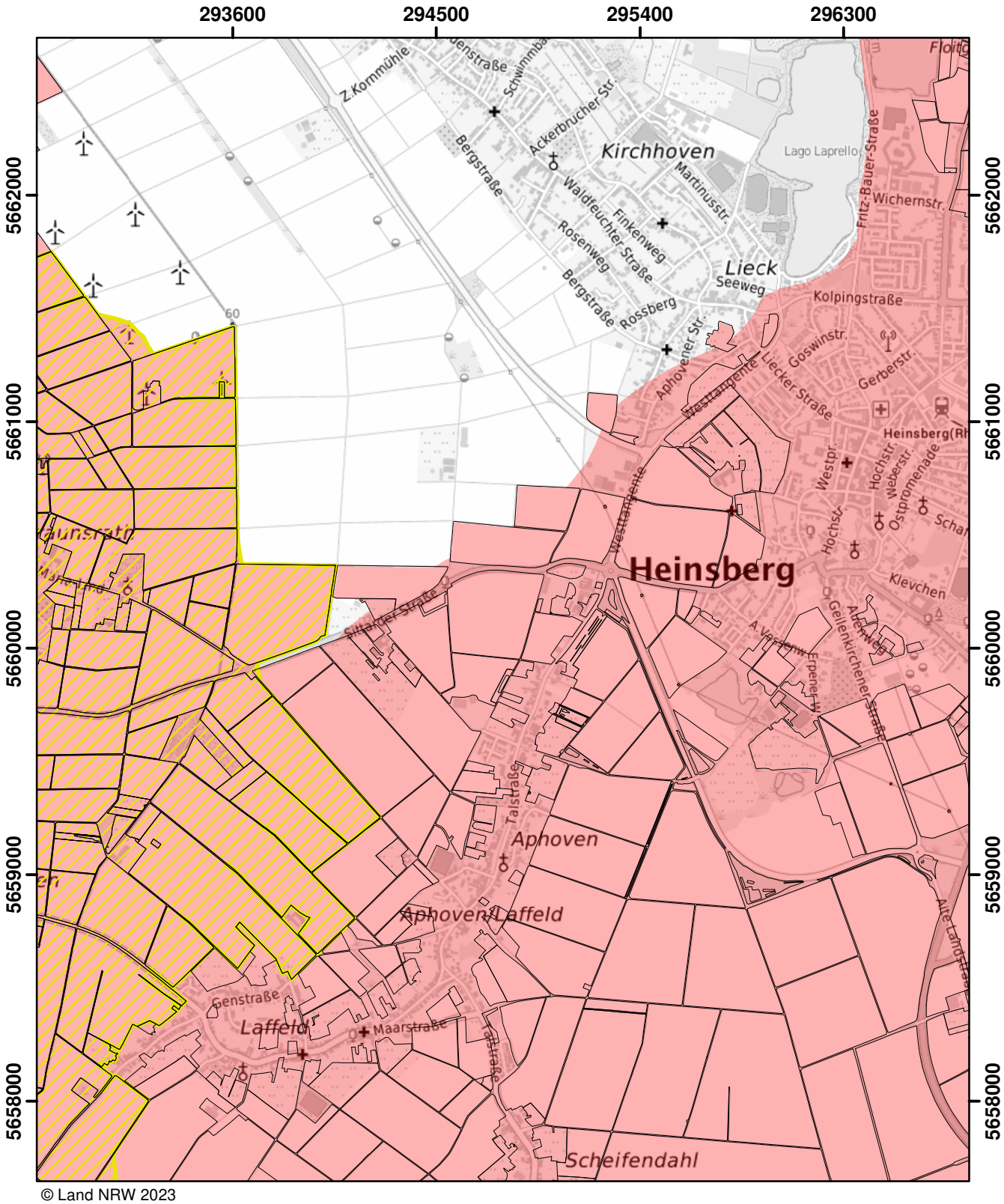

© Land NRW 2023

Mit Nitrat belastete Gebiete und eutrophierte Gebiete nach § 13a DüV, Stand Januar 2025

- eutrophierte Gebiete nach § 13 AVV GeA
- mit Nitrat belastete Gebiete nach § 7 AVV GeA
- "betroffene Feldblockflächen" in nitratbelasteten/eutrophierten Gebieten
- Staats-, Landesgrenze

Kilometer
0 0,5 1 1,5

Blatt: AF4	Erstellt: 14.11.2024
Maßstab: 1:25.000	
Landesamt für Natur, Umwelt und Verbraucherschutz	

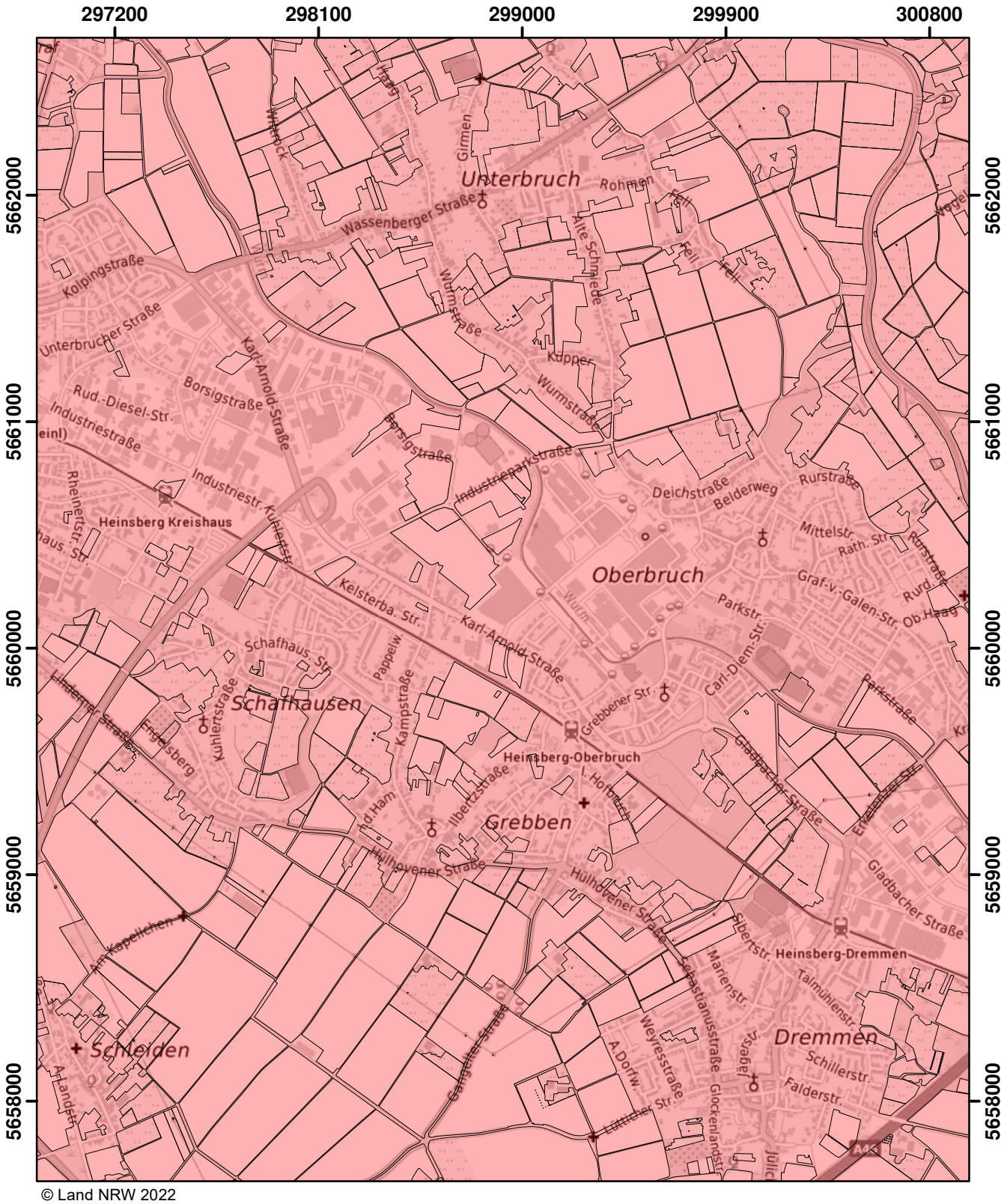

© Land NRW 2022

Mit Nitrat belastete Gebiete und eutrophierte Gebiete nach § 13a DüV, Stand Dezember 2022

- eutrophierte Gebiete nach § 13 AVV
- nitratbelastete Gebiete nach § 7 AVV
- "betroffene Feldblockflächen" in nitratbelasteten/eutrophierten Gebieten
- Staats-, Landesgrenze

Kilometer
0 0,5 1 1,5

Blatt: AF5	Erstellt: 11.11.2022
Maßstab: 1:25.000	
Landesamt für Natur, Umwelt und Verbraucherschutz	

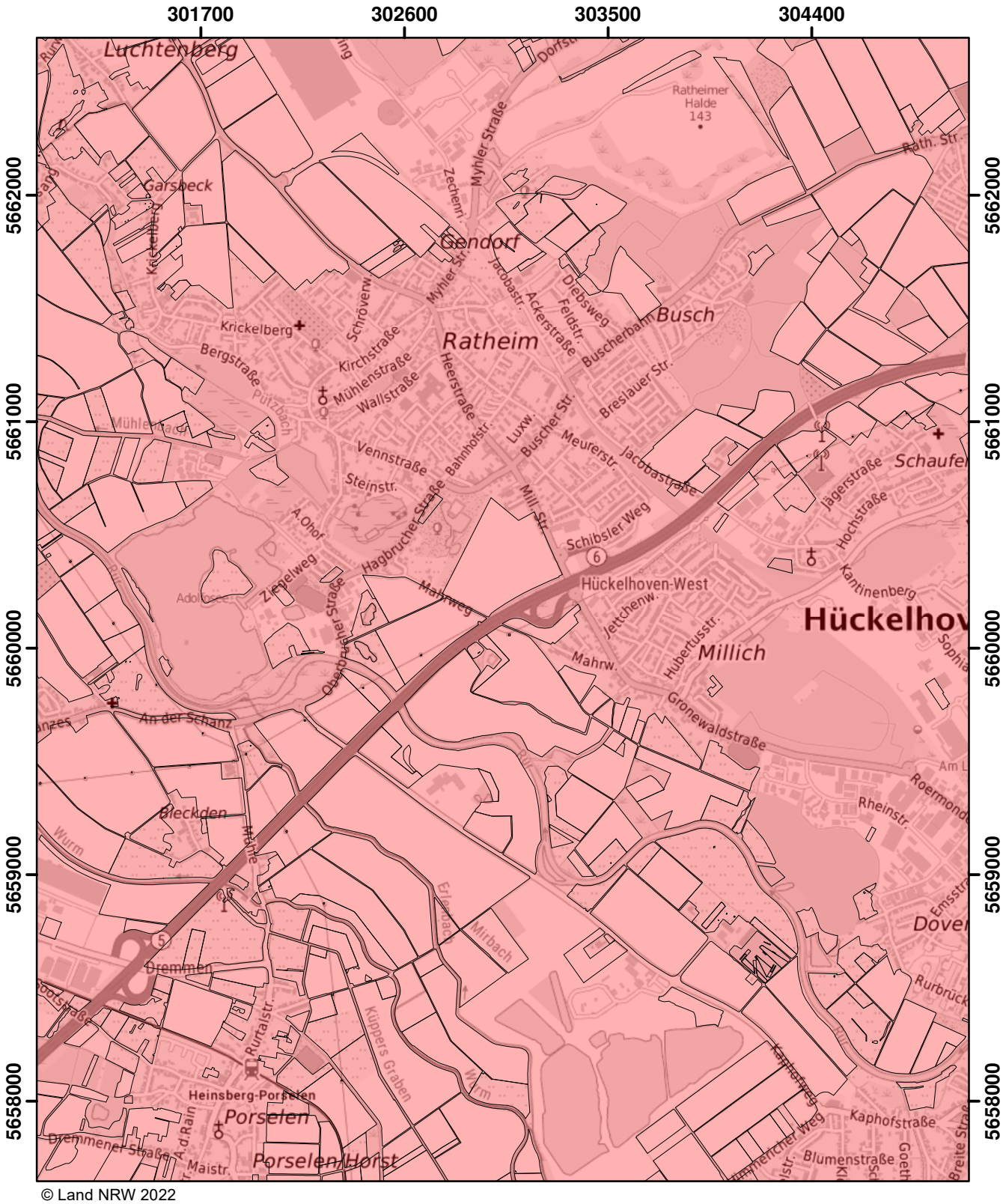

© Land NRW 2022

Mit Nitrat belastete Gebiete und eutrophierte Gebiete nach § 13a DüV, Stand Dezember 2022

- eutrophierte Gebiete nach § 13 AVV
- nitratbelastete Gebiete nach § 7 AVV
- "betroffene Feldblockflächen" in nitratbelasteten/eutrophierten Gebieten
- Staats-, Landesgrenze

Kilometer
0 0,5 1 1,5

Blatt: AF6	Erstellt: 11.11.2022
Maßstab: 1:25.000	
Landesamt für Natur, Umwelt und Verbraucherschutz	

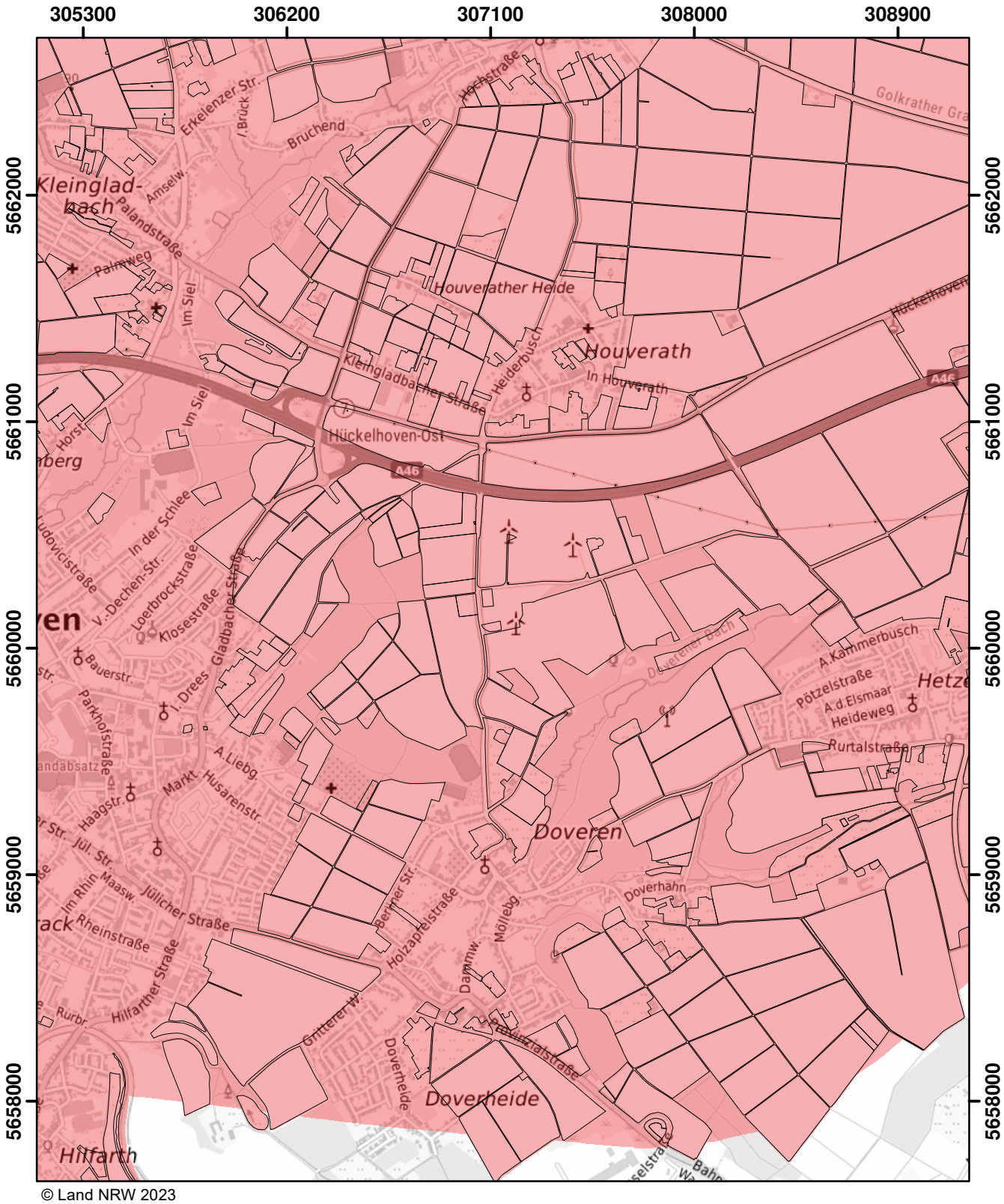

© Land NRW 2023

Mit Nitrat belastete Gebiete und eutrophierte Gebiete nach § 13a DüV, Stand Januar 2024

- eutrophierte Gebiete nach § 13 AVV GeA
- nitratbelastete Gebiete nach § 7 AVV GeA
- "betroffene Feldblockflächen" in nitratbelasteten/eutrophierten Gebieten
- Staats-, Landesgrenze

Kilometer
0 0,5 1 1,5

Blatt: AF7	Erstellt: 10.11.2023
Maßstab: 1:25.000	
Landesamt für Natur, Umwelt und Verbraucherschutz	

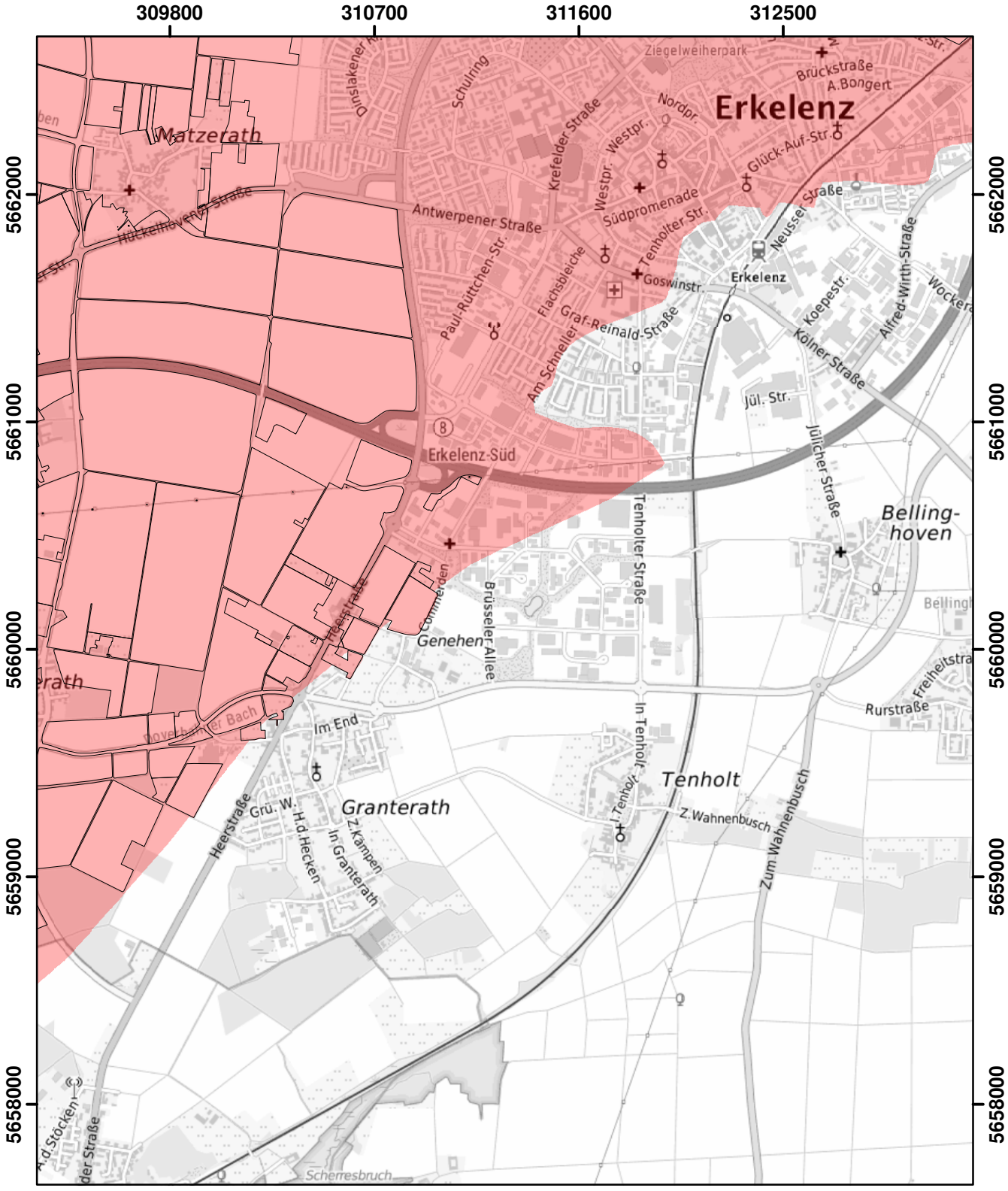

© Land NRW 2023

Mit Nitrat belastete Gebiete und eutrophierte Gebiete nach § 13a DüV, Stand Januar 2025

- eutrophierte Gebiete nach § 13 AVV GeA
- mit Nitrat belastete Gebiete nach § 7 AVV GeA
- "betroffene Feldblockflächen" in nitratbelasteten/eutrophierten Gebieten
- Staats-, Landesgrenze

0 0,5 1 1,5 Kilometer

Blatt: AF8	Erstellt: 14.11.2024
Maßstab: 1:25.000	
Landesamt für Natur, Umwelt und Verbraucherschutz	

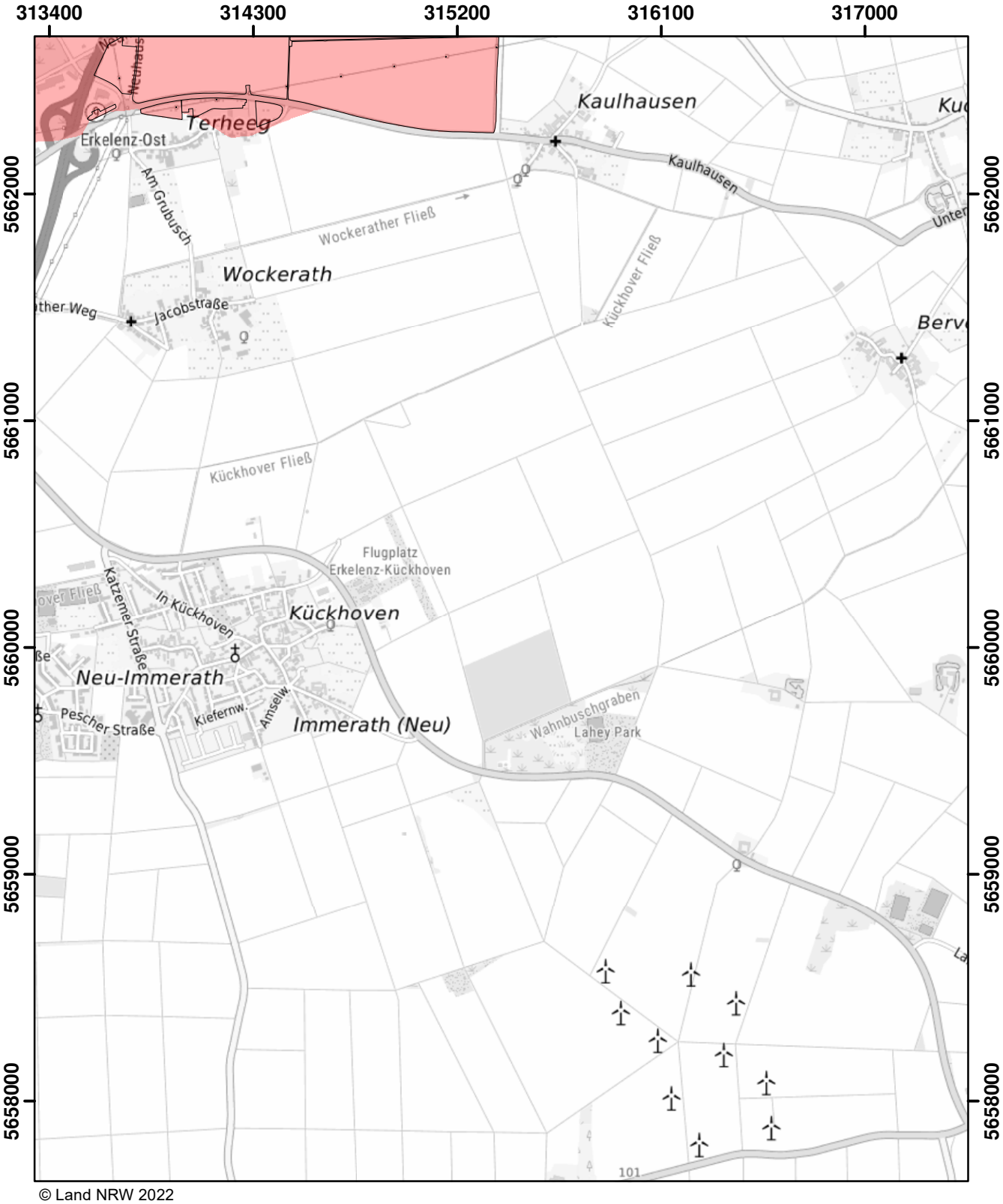

© Land NRW 2022

Mit Nitrat belastete Gebiete und eutrophierte Gebiete nach § 13a DüV, Stand Dezember 2022

- eutrophierte Gebiete nach § 13 AVV
- nitratbelastete Gebiete nach § 7 AVV
- "betroffene Feldblockflächen" in nitratbelasteten/eutrophierten Gebieten
- Staats-, Landesgrenze

0 0,5 1 1,5 Kilometer

Blatt: AF9	Erstellt: 11.11.2022
Maßstab: 1:25.000	
Landesamt für Natur, Umwelt und Verbraucherschutz	

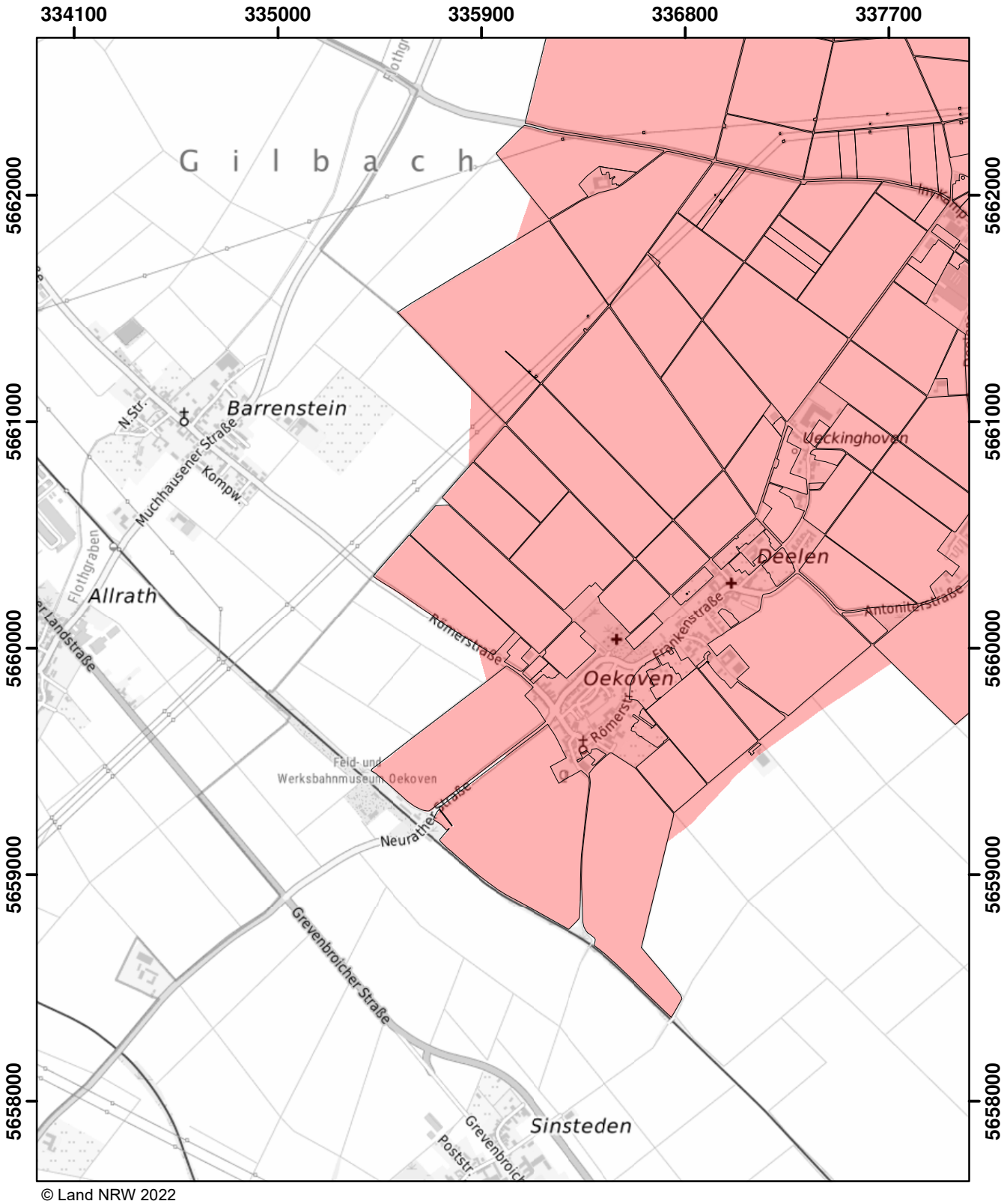

© Land NRW 2022

Mit Nitrat belastete Gebiete und eutrophierte Gebiete nach § 13a DüV, Stand Dezember 2022

- eutrophierte Gebiete nach § 13 AVV
- nitratbelastete Gebiete nach § 7 AVV
- "betroffene Feldblockflächen" in nitratbelasteten/eutrophierten Gebieten
- Staats-, Landesgrenze

Kilometer
0 0,5 1 1,5

Blatt: AF14	Erstellt: 11.11.2022
Maßstab: 1:25.000	
Landesamt für Natur, Umwelt und Verbraucherschutz	

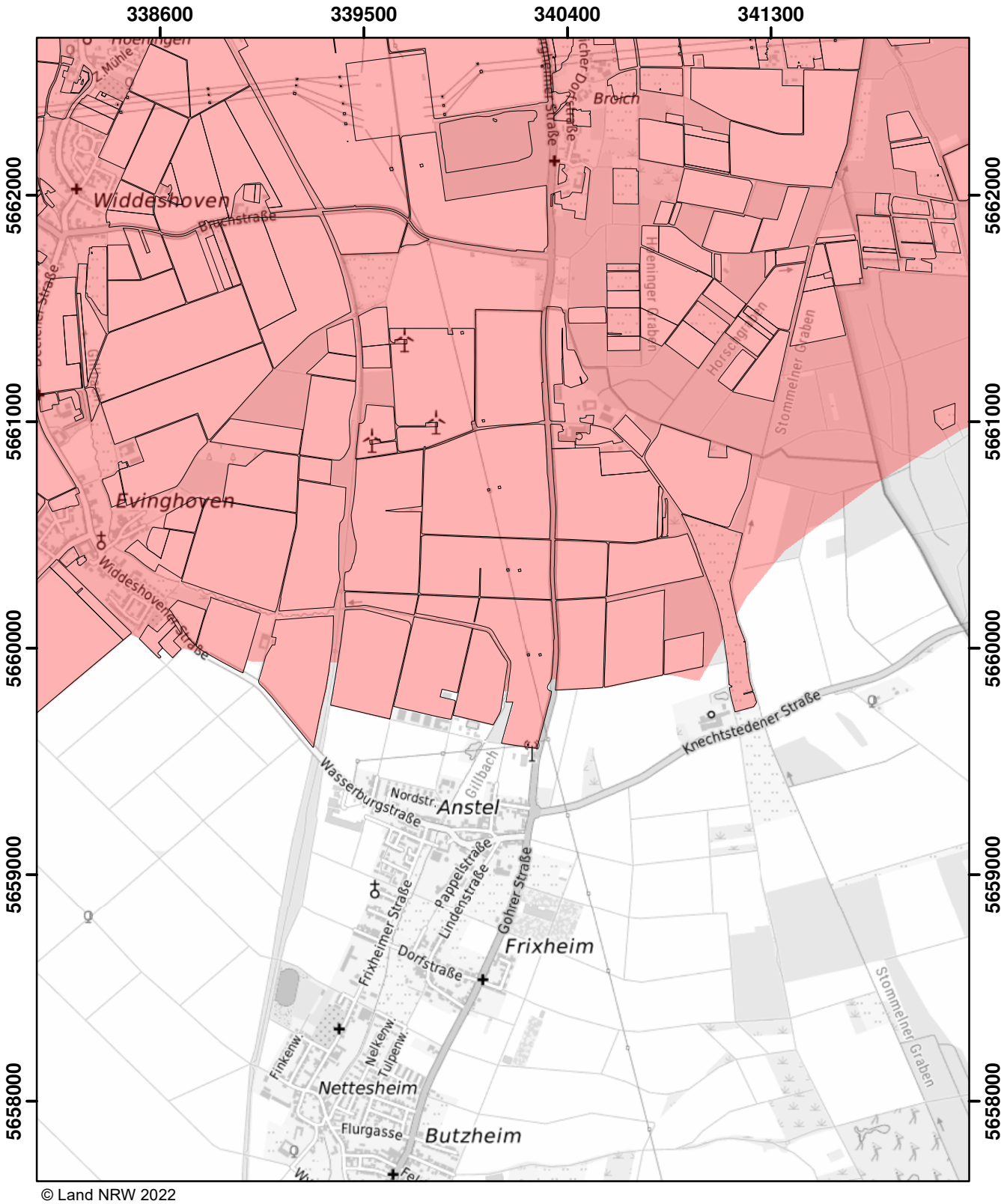

© Land NRW 2022

Mit Nitrat belastete Gebiete und eutrophierte Gebiete nach § 13a DüV, Stand Dezember 2022

- eutrophierte Gebiete nach § 13 AVV
- nitratbelastete Gebiete nach § 7 AVV
- "betroffene Feldblockflächen" in nitratbelasteten/eutrophierten Gebieten
- Staats-, Landesgrenze

Kilometer
0 0,5 1 1,5

Blatt: AF15	Erstellt: 11.11.2022
Maßstab: 1:25.000	
Landesamt für Natur, Umwelt und Verbraucherschutz	

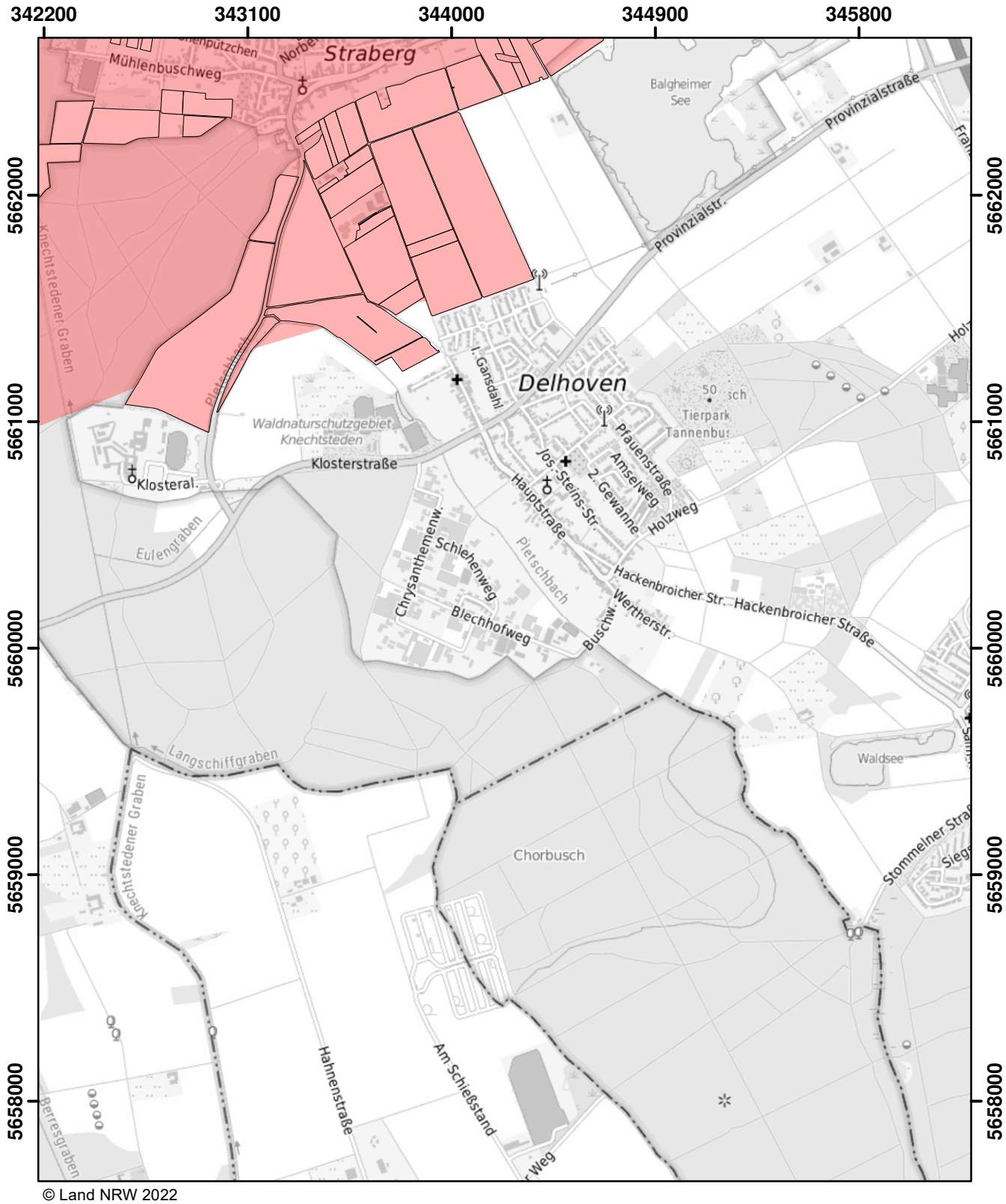

© Land NRW 2022

Mit Nitrat belastete Gebiete und eutrophierte Gebiete nach § 13a DüV, Stand Dezember 2022

- eutrophierte Gebiete nach § 13 AVV
- nitratbelastete Gebiete nach § 7 AVV
- "betroffene Feldblockflächen" in nitratbelasteten/eutrophierten Gebieten
- Staats-, Landesgrenze

Kilometer
0 0,5 1 1,5

Blatt: AF16	Erstellt: 11.11.2022
Maßstab: 1:25.000	
Landesamt für Natur, Umwelt und Verbraucherschutz	

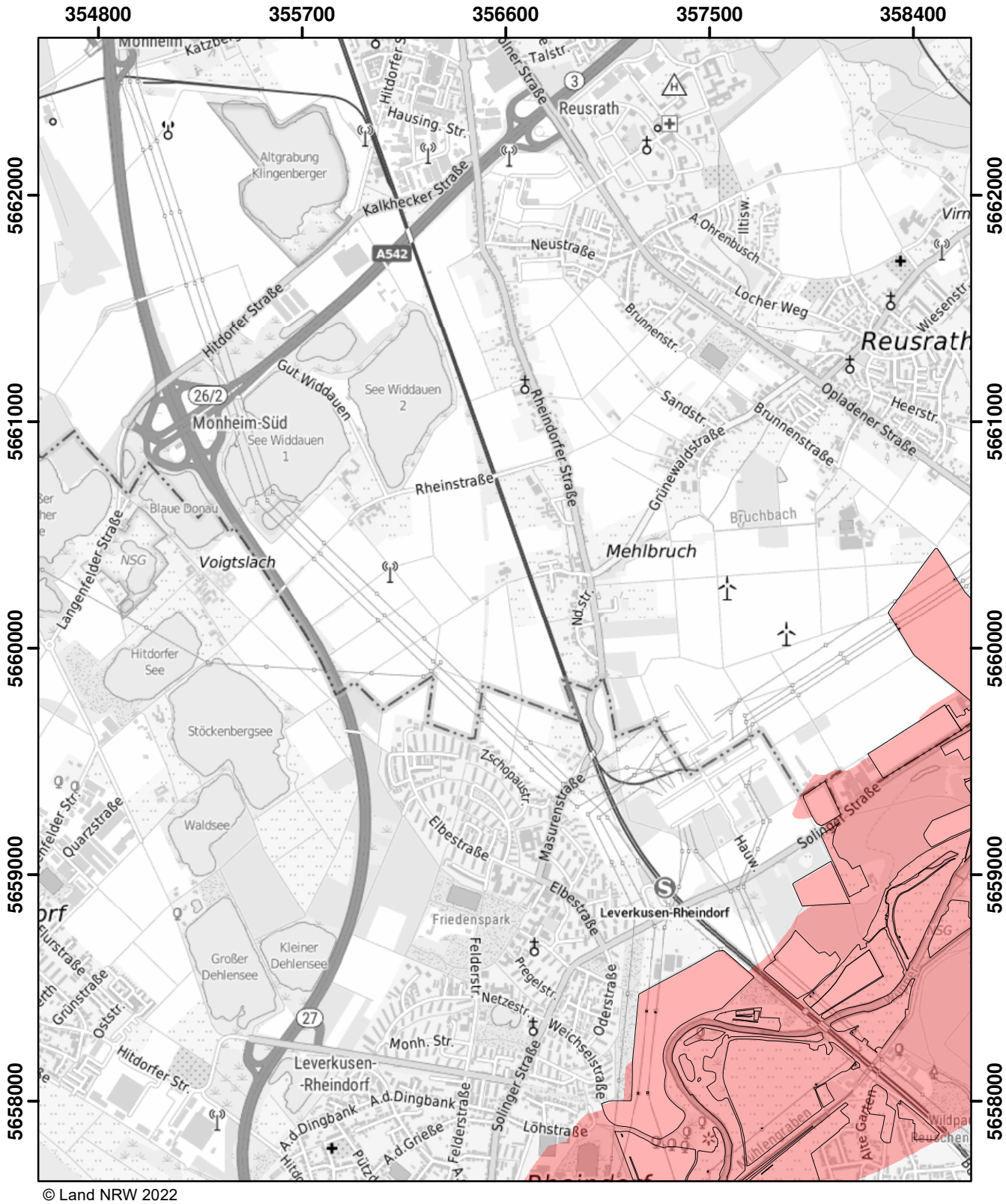

© Land NRW 2022

Mit Nitrat belastete Gebiete und eutrophierte Gebiete nach § 13a DüV, Stand Dezember 2022

- eutrophierte Gebiete nach § 13 AVV
- nitratbelastete Gebiete nach § 7 AVV
- "betroffene Feldblockflächen" in nitratbelasteten/eutrophierten Gebieten
- Staats-, Landesgrenze

0 0,5 1 1,5 Kilometer

Blatt: AF19	Erstellt: 11.11.2022
Maßstab: 1:25.000	
Landesamt für Natur, Umwelt und Verbraucherschutz	

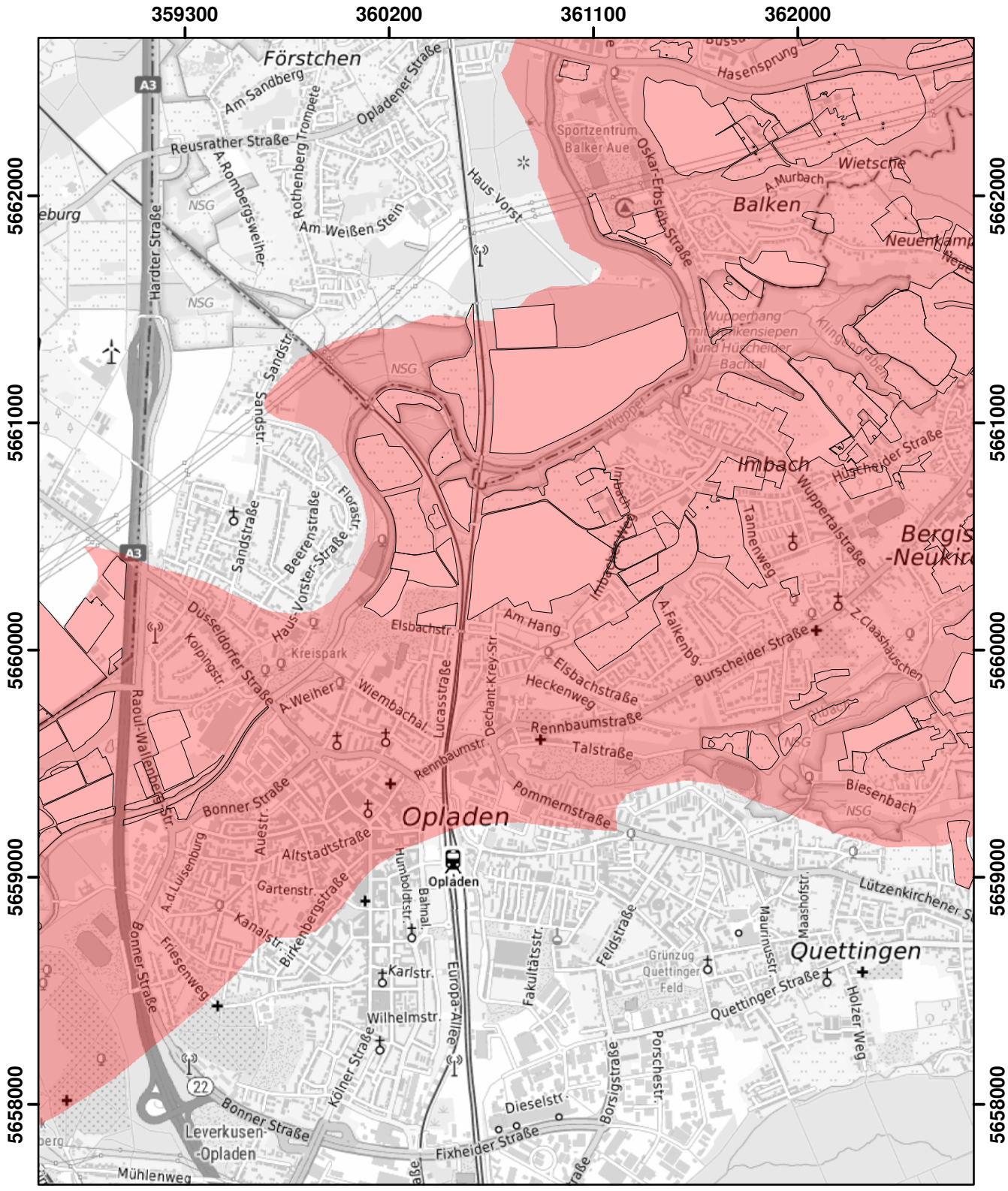

© Land NRW 2022

Mit Nitrat belastete Gebiete und eutrophierte Gebiete nach § 13a DüV, Stand Dezember 2022

eutrophierte Gebiete nach § 13 AVV

nitratbelastete Gebiete nach § 7 AVV

"betroffene Feldblockflächen" in nitratbelasteten/eutrophierten Gebieten

Staats-, Landesgrenze

Kilometer
0 0,5 1 1,5

Blatt: AF20	Erstellt: 11.11.2022
Maßstab: 1:25.000	
Landesamt für Natur, Umwelt und Verbraucherschutz	

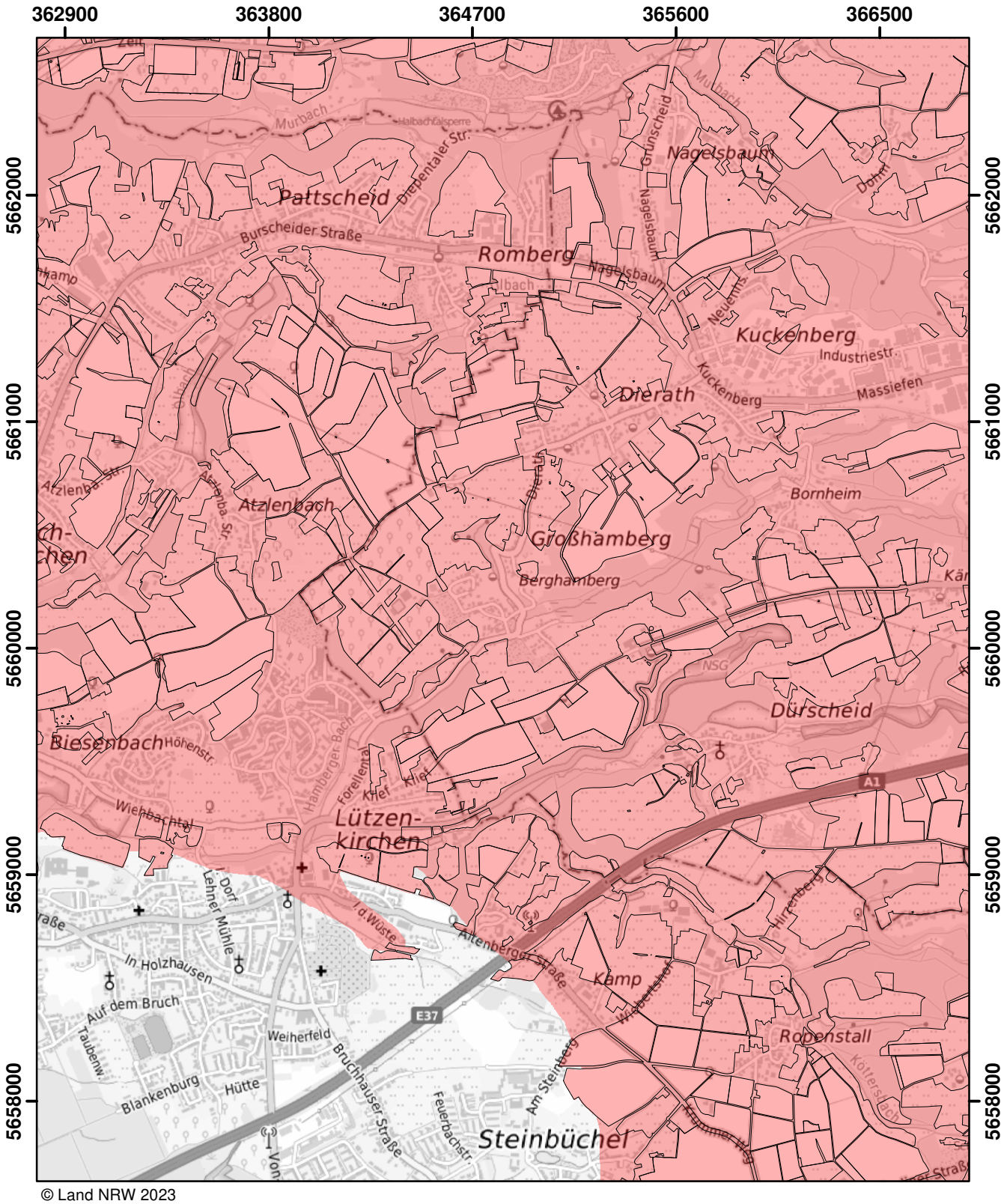

© Land NRW 2023

Mit Nitrat belastete Gebiete und eutrophierte Gebiete nach § 13a DüV, Stand Januar 2025

- eutrophierte Gebiete nach § 13 AVV GeA
- mit Nitrat belastete Gebiete nach § 7 AVV GeA
- "betroffene Feldblockflächen" in nitratbelasteten/eutrophierten Gebieten
- Staats-, Landesgrenze

0 0,5 1 1,5 Kilometer

Blatt: AF21	Erstellt: 14.11.2024
Maßstab: 1:25.000	
Landesamt für Natur, Umwelt und Verbraucherschutz	

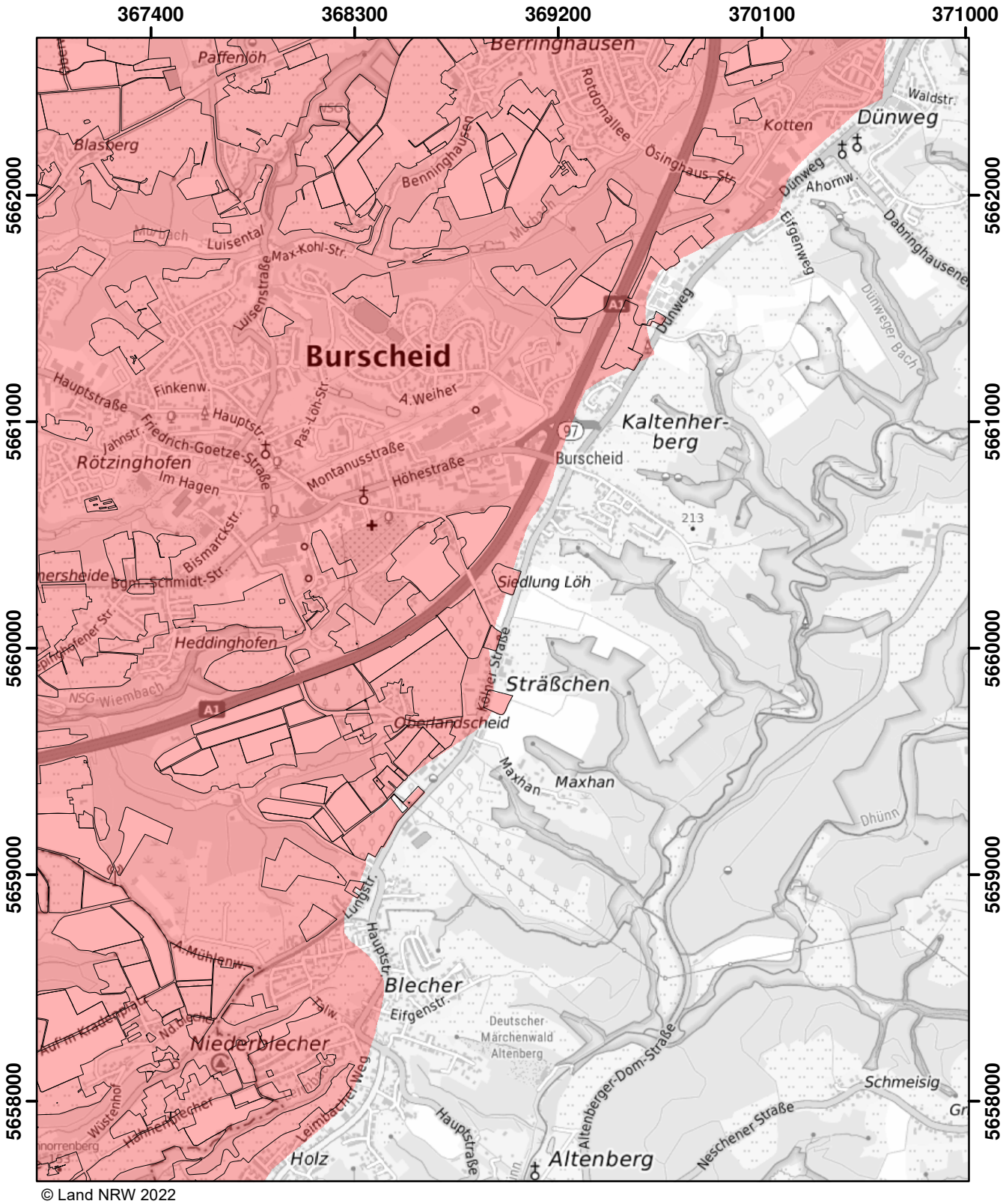

© Land NRW 2022

Mit Nitrat belastete Gebiete und eutrophierte Gebiete nach § 13a DüV, Stand Dezember 2022

- eutrophierte Gebiete nach § 13 AVV
- nitratbelastete Gebiete nach § 7 AVV
- "betroffene Feldblockflächen" in nitratbelasteten/eutrophierten Gebieten
- Staats-, Landesgrenze

0 0,5 1 1,5 Kilometer

Blatt: AF22	Erstellt: 11.11.2022
Maßstab: 1:25.000	
Landesamt für Natur, Umwelt und Verbraucherschutz	

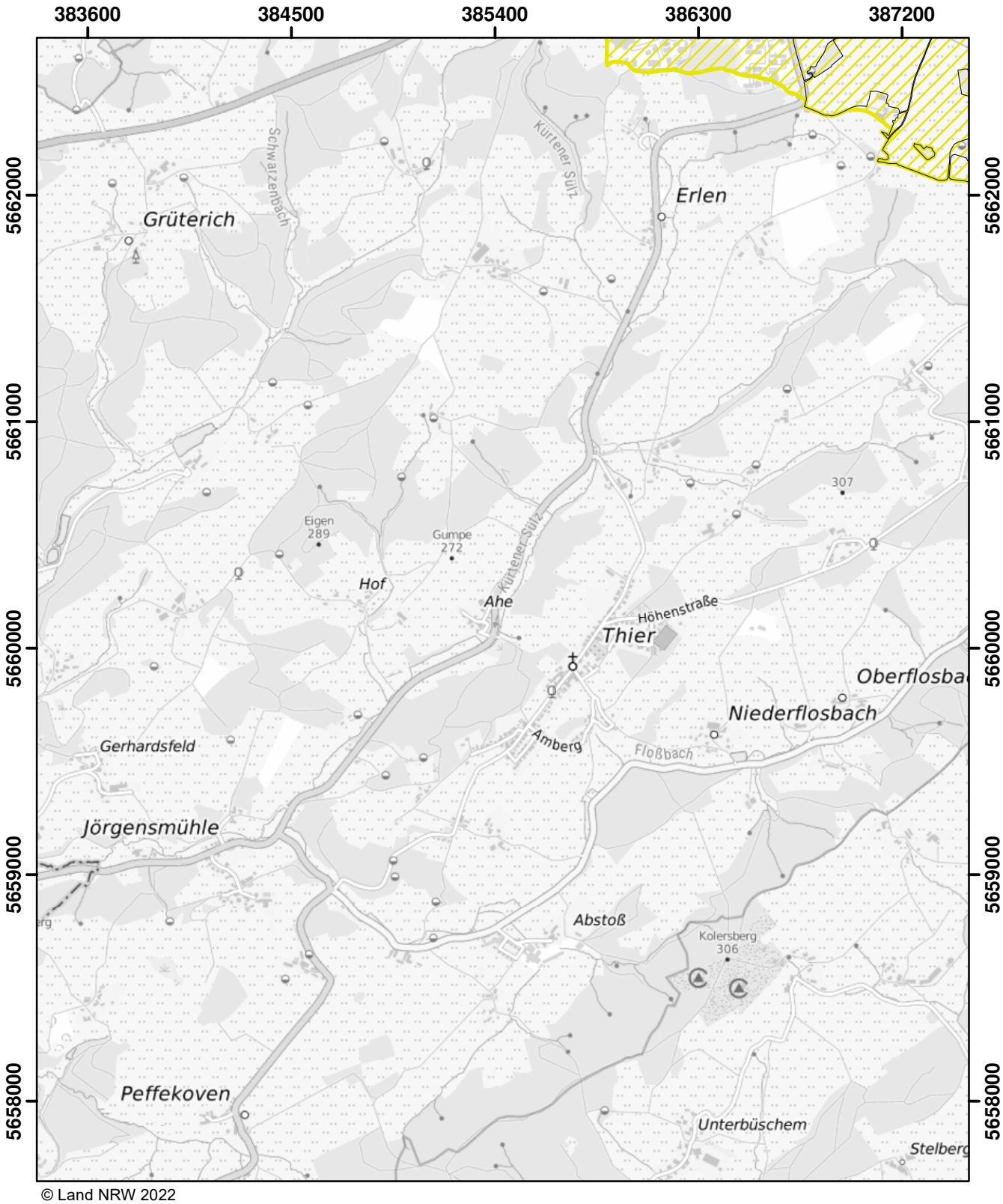

© Land NRW 2022

Mit Nitrat belastete Gebiete und eutrophierte Gebiete nach § 13a DüV, Stand Dezember 2022

- eutrophierte Gebiete nach § 13 AVV
- nitratbelastete Gebiete nach § 7 AVV
- "betroffene Feldblockflächen" in nitratbelasteten/eutrophierten Gebieten
- Staats-, Landesgrenze

0 0,5 1 1,5 Kilometer

Blatt: AF26	Erstellt: 11.11.2022
Maßstab: 1:25.000	
Landesamt für Natur, Umwelt und Verbraucherschutz	

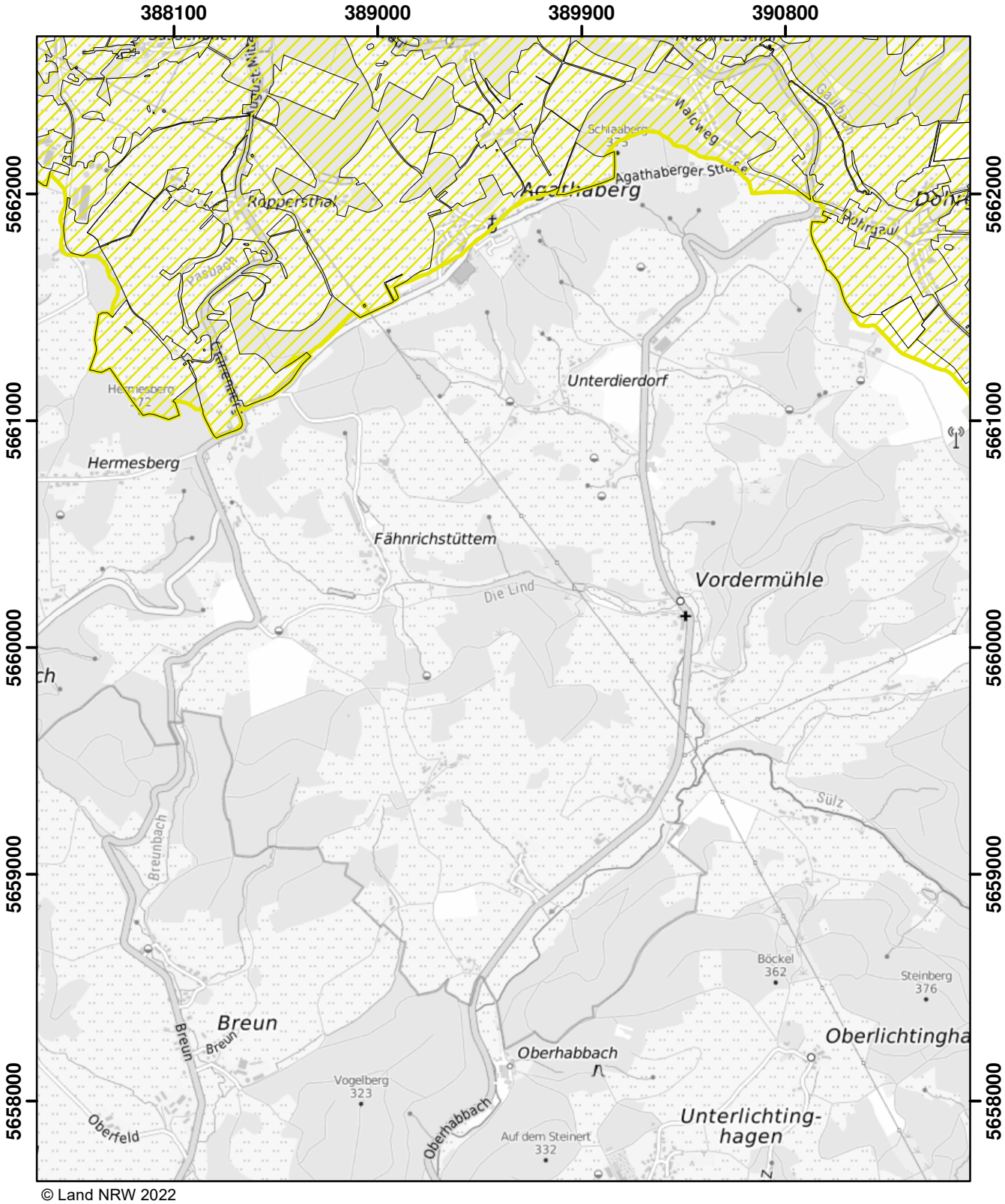

© Land NRW 2022

Mit Nitrat belastete Gebiete und eutrophierte Gebiete nach § 13a DüV, Stand Dezember 2022

- eutrophierte Gebiete nach § 13 AVV
- nitratbelastete Gebiete nach § 7 AVV
- "betroffene Feldblockflächen" in nitratbelasteten/eutrophierten Gebieten
- Staats-, Landesgrenze

0 — 0,5 — 1 — 1,5 Kilometer

Blatt: AF27	Erstellt: 11.11.2022
Maßstab: 1:25.000	
Landesamt für Natur, Umwelt und Verbraucherschutz	

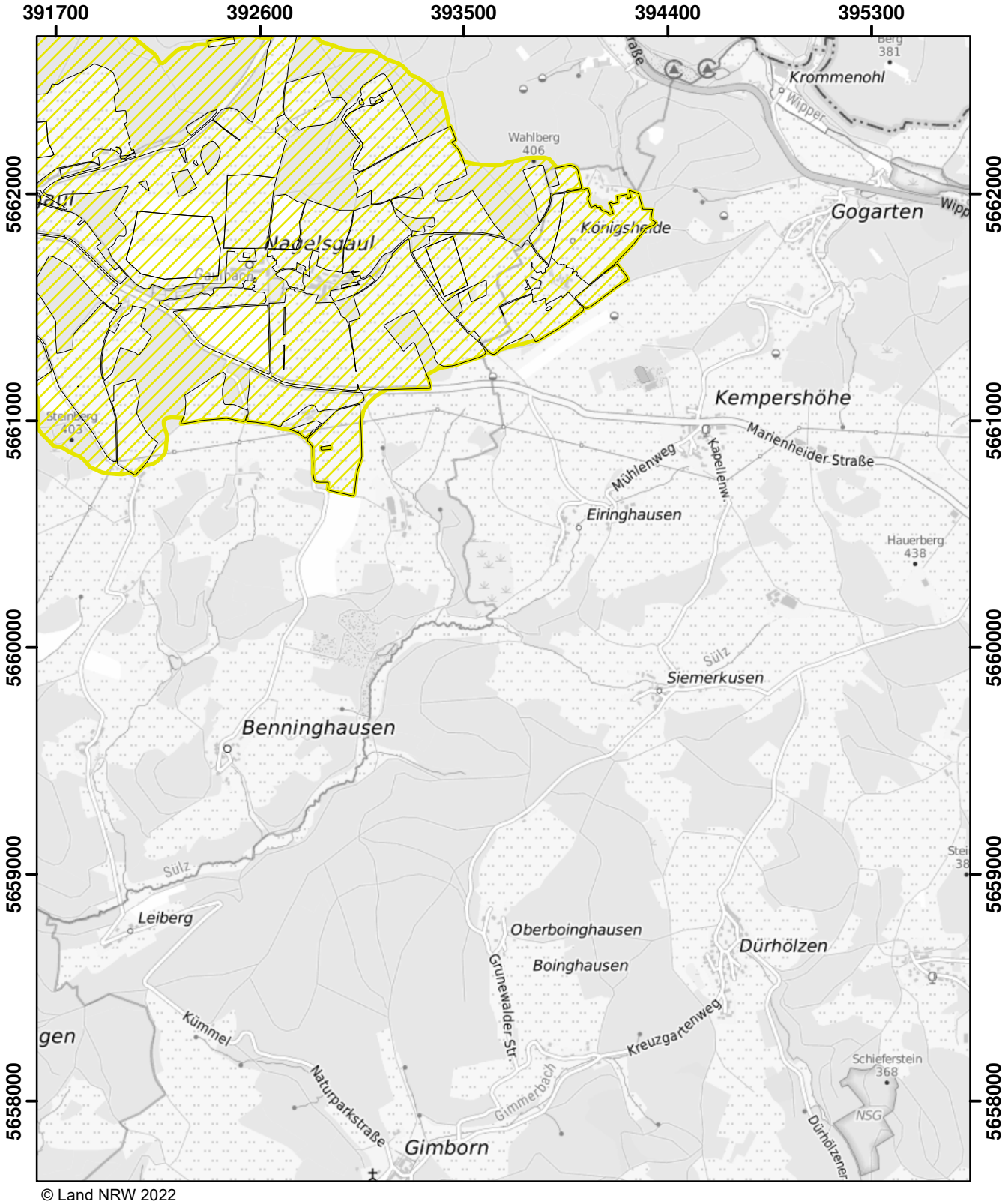

© Land NRW 2022

Mit Nitrat belastete Gebiete und eutrophierte Gebiete nach § 13a DüV, Stand Dezember 2022

- eutrophierte Gebiete nach § 13 AVV
- nitratbelastete Gebiete nach § 7 AVV
- "betroffene Feldblockflächen" in nitratbelasteten/eutrophierten Gebieten
- Staats-, Landesgrenze

Kilometer
0 0,5 1 1,5

Blatt: AF28	Erstellt: 11.11.2022
Maßstab: 1:25.000	
Landesamt für Natur, Umwelt und Verbraucherschutz	

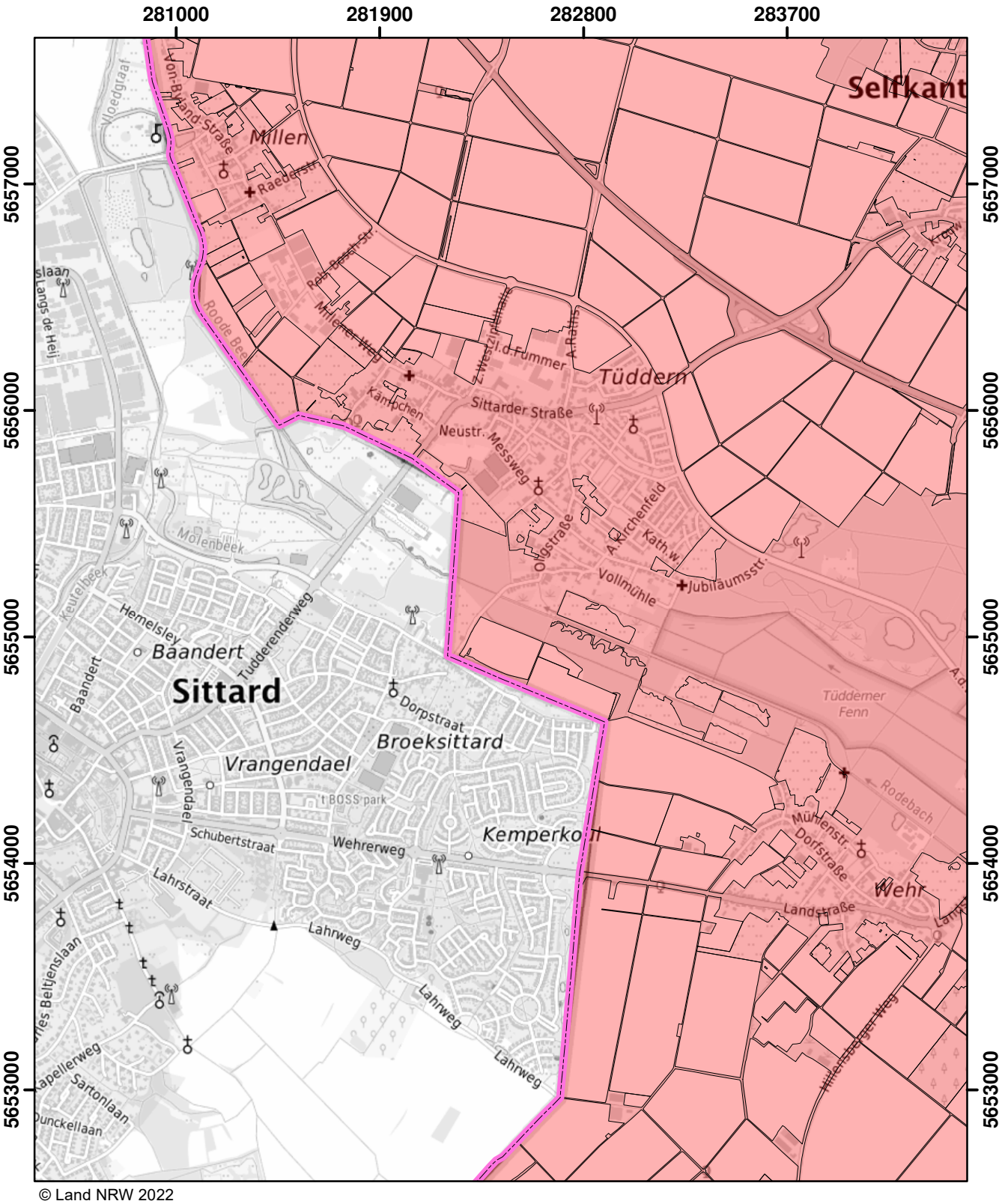

© Land NRW 2022

Mit Nitrat belastete Gebiete und eutrophierte Gebiete nach § 13a DüV, Stand Dezember 2022

- eutrophierte Gebiete nach § 13 AVV
- nitratbelastete Gebiete nach § 7 AVV
- "betroffene Feldblockflächen" in nitratbelasteten/eutrophierten Gebieten
- Staats-, Landesgrenze

0 0,5 1 1,5 Kilometer

Blatt: AG1	Erstellt: 11.11.2022
Maßstab: 1:25.000	
Landesamt für Natur, Umwelt und Verbraucherschutz	

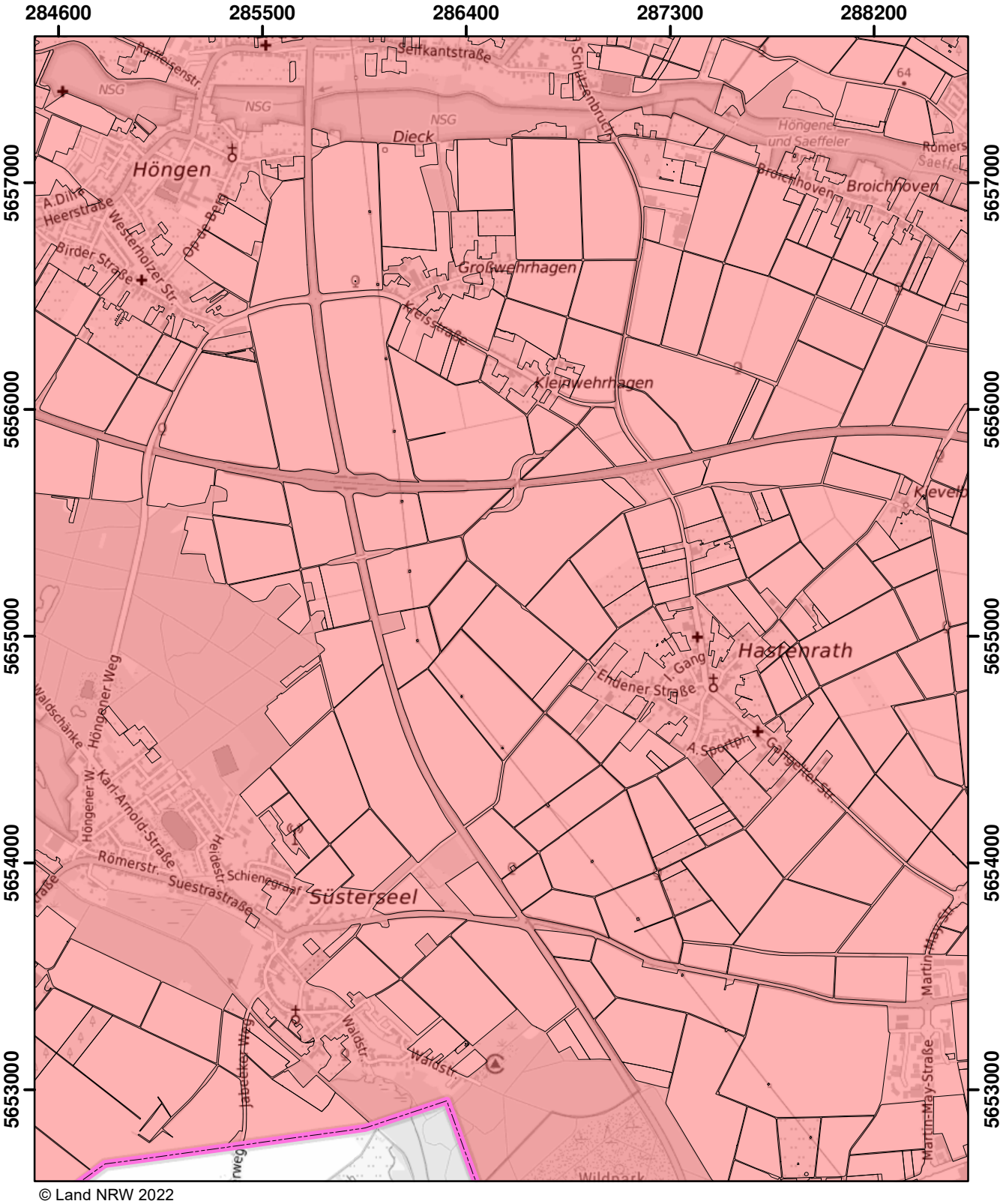

Mit Nitrat belastete Gebiete und eutrophierte Gebiete nach § 13a DüV, Stand Dezember 2022

- eutrophierte Gebiete nach § 13 AVV
- nitratbelastete Gebiete nach § 7 AVV
- "betroffene Feldblockflächen" in nitratbelasteten/eutrophierten Gebieten
- Staats-, Landesgrenze

0 0,5 1 1,5 Kilometer

Blatt: AG2	Erstellt: 11.11.2022
Maßstab: 1:25.000	
Landesamt für Natur, Umwelt und Verbraucherschutz	

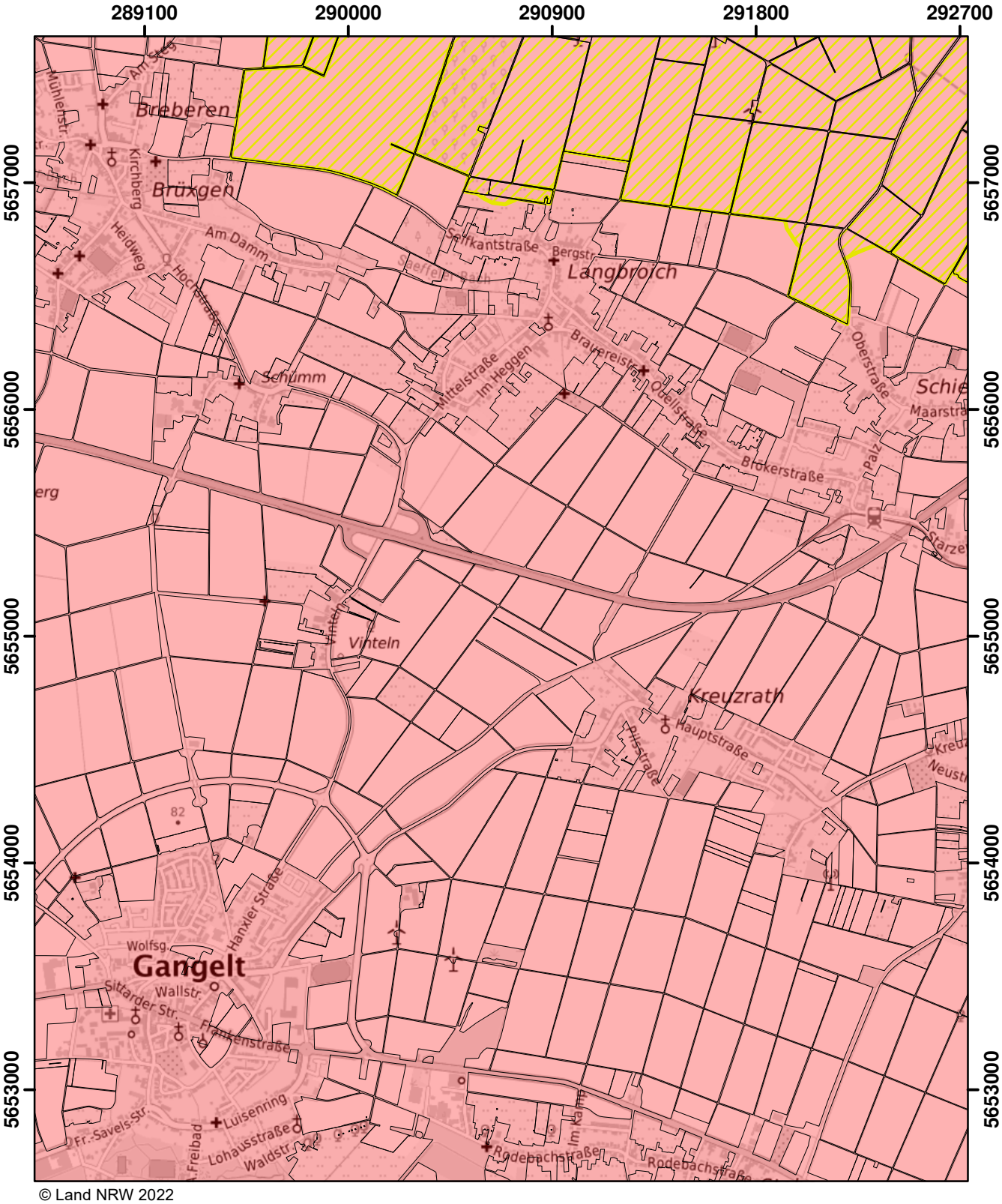

© Land NRW 2022

Mit Nitrat belastete Gebiete und eutrophierte Gebiete nach § 13a DüV, Stand Dezember 2022

- eutrophierte Gebiete nach § 13 AVV
- nitratbelastete Gebiete nach § 7 AVV
- "betroffene Feldblockflächen" in nitratbelasteten/eutrophierten Gebieten
- Staats-, Landesgrenze

Kilometer
0 0,5 1 1,5

Blatt: AG3	Erstellt: 11.11.2022
Maßstab: 1:25.000	
Landesamt für Natur, Umwelt und Verbraucherschutz	

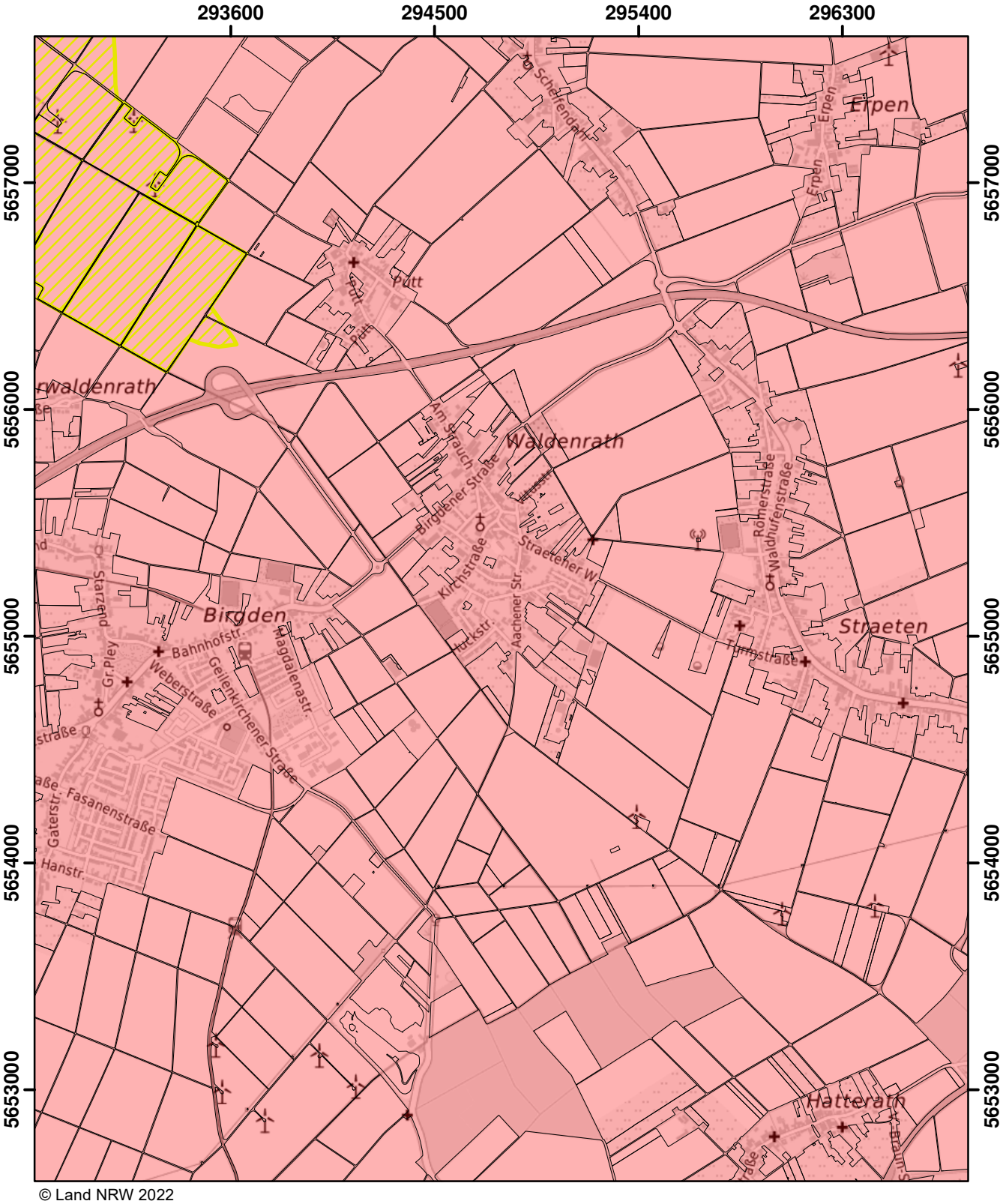

© Land NRW 2022

Mit Nitrat belastete Gebiete und eutrophierte Gebiete nach § 13a DüV, Stand Dezember 2022

- eutrophierte Gebiete nach § 13 AVV
- nitratbelastete Gebiete nach § 7 AVV
- "betroffene Feldblockflächen" in nitratbelasteten/eutrophierten Gebieten
- Staats-, Landesgrenze

0 0,5 1 1,5 Kilometer

Blatt: AG4	Erstellt: 11.11.2022
Maßstab: 1:25.000	
Landesamt für Natur, Umwelt und Verbraucherschutz	

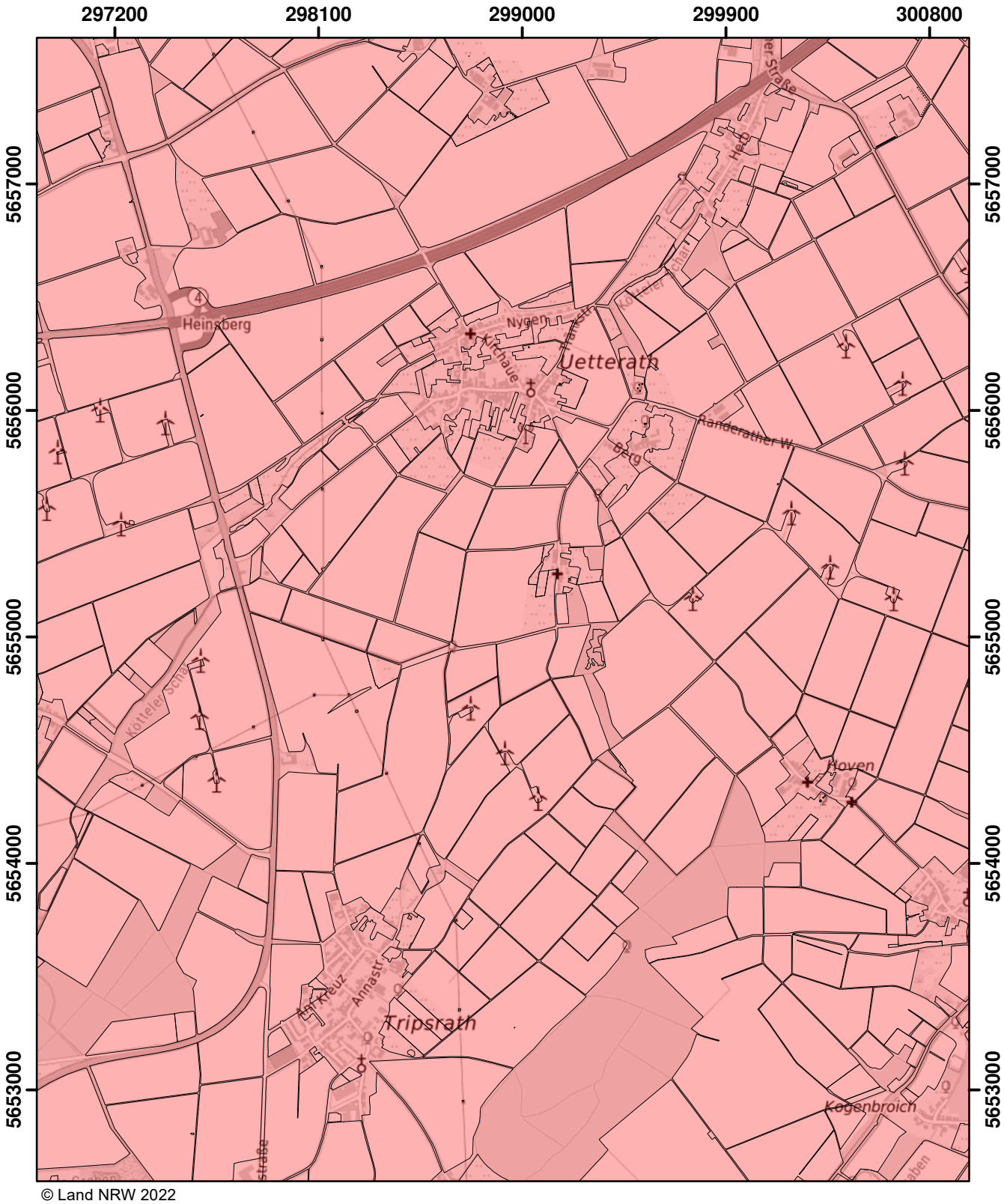

© Land NRW 2022

Mit Nitrat belastete Gebiete und eutrophierte Gebiete nach § 13a DüV, Stand Dezember 2022

- eutrophierte Gebiete nach § 13 AVV
- nitratbelastete Gebiete nach § 7 AVV
- "betroffene Feldblockflächen" in nitratbelasteten/eutrophierten Gebieten
- Staats-, Landesgrenze

0 0,5 1 1,5 Kilometer

Blatt: AG5	Erstellt: 11.11.2022
Maßstab: 1:25.000	
Landesamt für Natur, Umwelt und Verbraucherschutz	

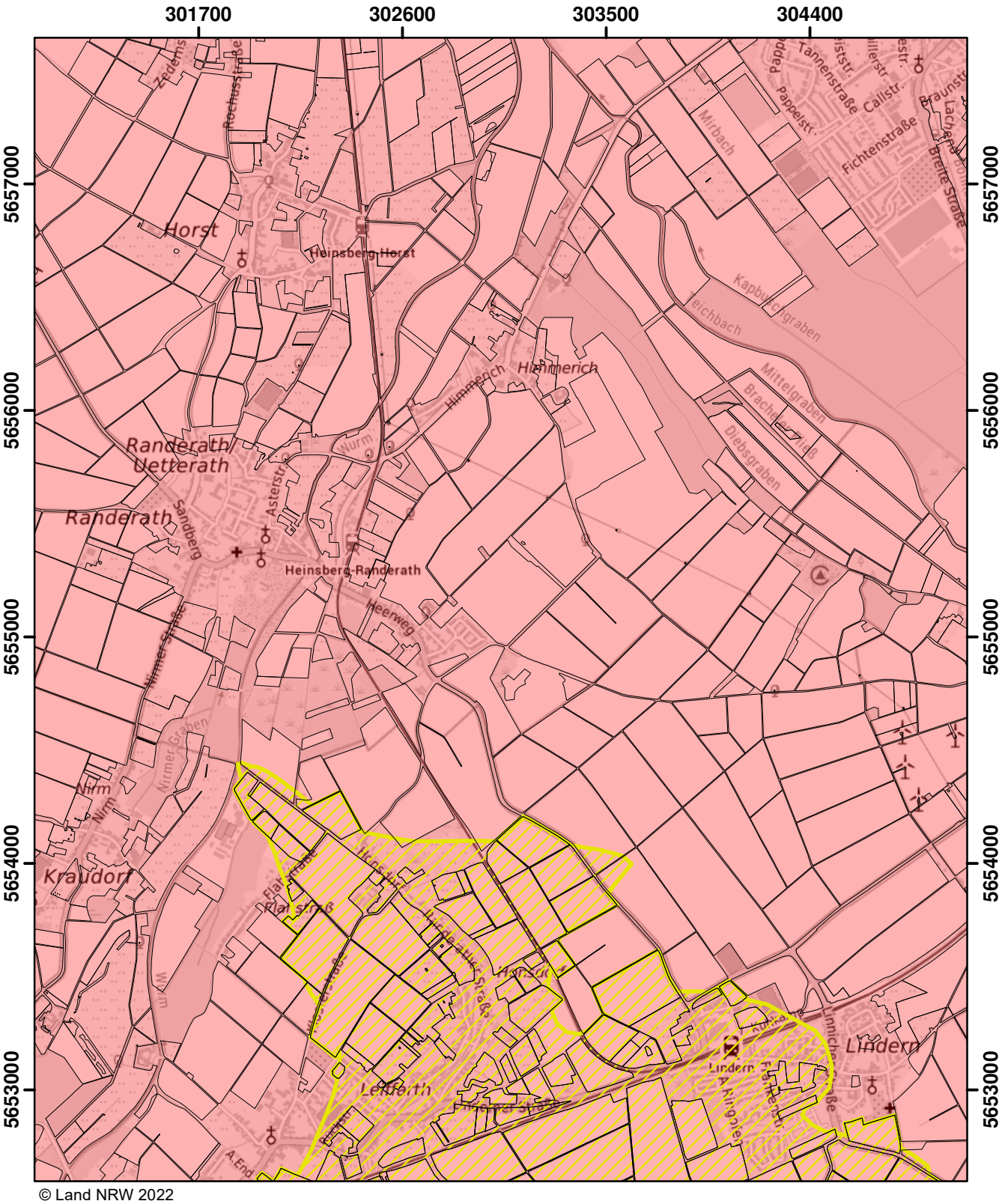

© Land NRW 2022

Mit Nitrat belastete Gebiete und eutrophierte Gebiete nach § 13a DüV, Stand Dezember 2022

- eutrophierte Gebiete nach § 13 AVV
- nitratbelastete Gebiete nach § 7 AVV
- "betroffene Feldblockflächen" in nitratbelasteten/eutrophierten Gebieten
- Staats-, Landesgrenze

Kilometer
0 0,5 1 1,5

Blatt: AG6	Erstellt: 11.11.2022
Maßstab: 1:25.000	
Landesamt für Natur, Umwelt und Verbraucherschutz	

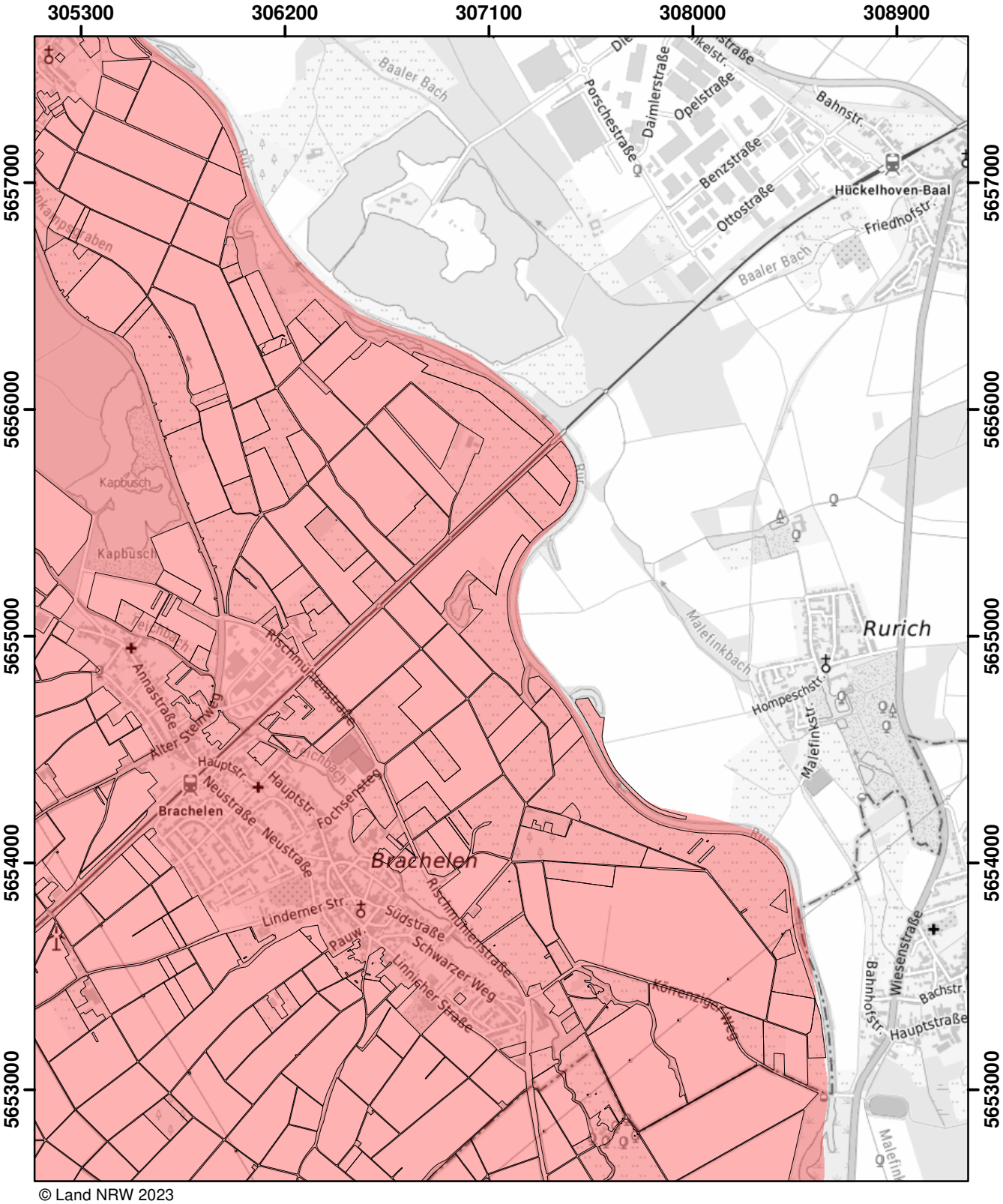

© Land NRW 2023

Mit Nitrat belastete Gebiete und eutrophierte Gebiete nach § 13a DüV, Stand Januar 2025

- eutrophierte Gebiete nach § 13 AVV GeA
- mit Nitrat belastete Gebiete nach § 7 AVV GeA
- "betroffene Feldblockflächen" in nitratbelasteten/eutrophierten Gebieten
- Staats-, Landesgrenze

0 — 0,5 — 1 — 1,5 Kilometer

Blatt: AG7	Erstellt: 14.11.2024
Maßstab: 1:25.000	
Landesamt für Natur, Umwelt und Verbraucherschutz	

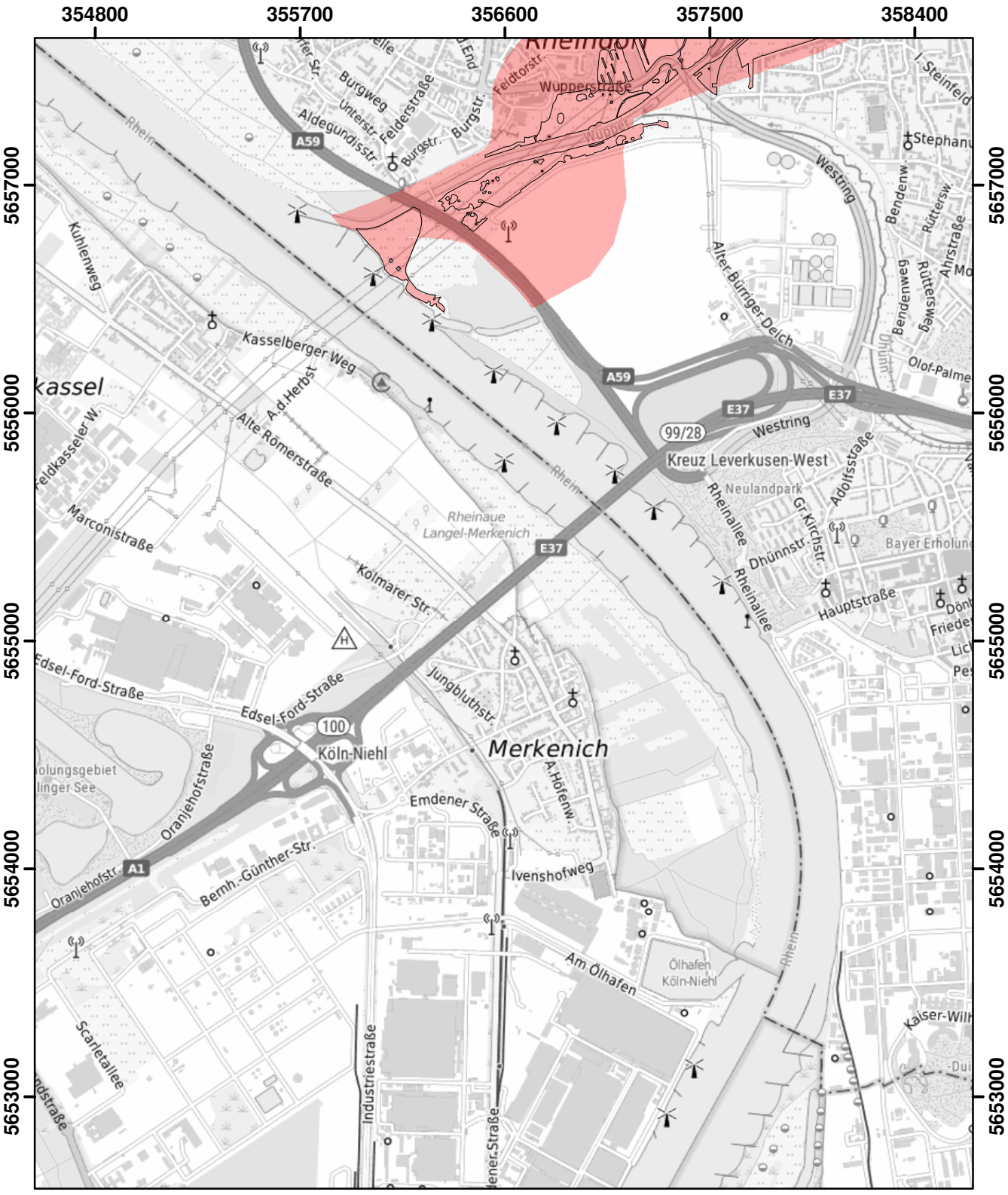

© Land NRW 2022

Mit Nitrat belastete Gebiete und eutrophierte Gebiete nach § 13a DüV, Stand Dezember 2022

- eutrophierte Gebiete nach § 13 AVV
- nitratbelastete Gebiete nach § 7 AVV
- "betroffene Feldblockflächen" in nitratbelasteten/eutrophierten Gebieten
- Staats-, Landesgrenze

Kilometer
0 0,5 1 1,5

Blatt: AG19	Erstellt: 11.11.2022
Maßstab: 1:25.000	
Landesamt für Natur, Umwelt und Verbraucherschutz	



© Land NRW 2022

Mit Nitrat belastete Gebiete und eutrophierte Gebiete nach § 13a DüV, Stand Dezember 2022

- eutrophierte Gebiete nach § 13 AVV
- nitratbelastete Gebiete nach § 7 AVV
- "betroffene Feldblockflächen" in nitratbelasteten/eutrophierten Gebieten
- Staats-, Landesgrenze

0 0,5 1 1,5 Kilometer

Blatt: AG20	Erstellt: 11.11.2022
Maßstab: 1:25.000	
Landesamt für Natur, Umwelt und Verbraucherschutz	

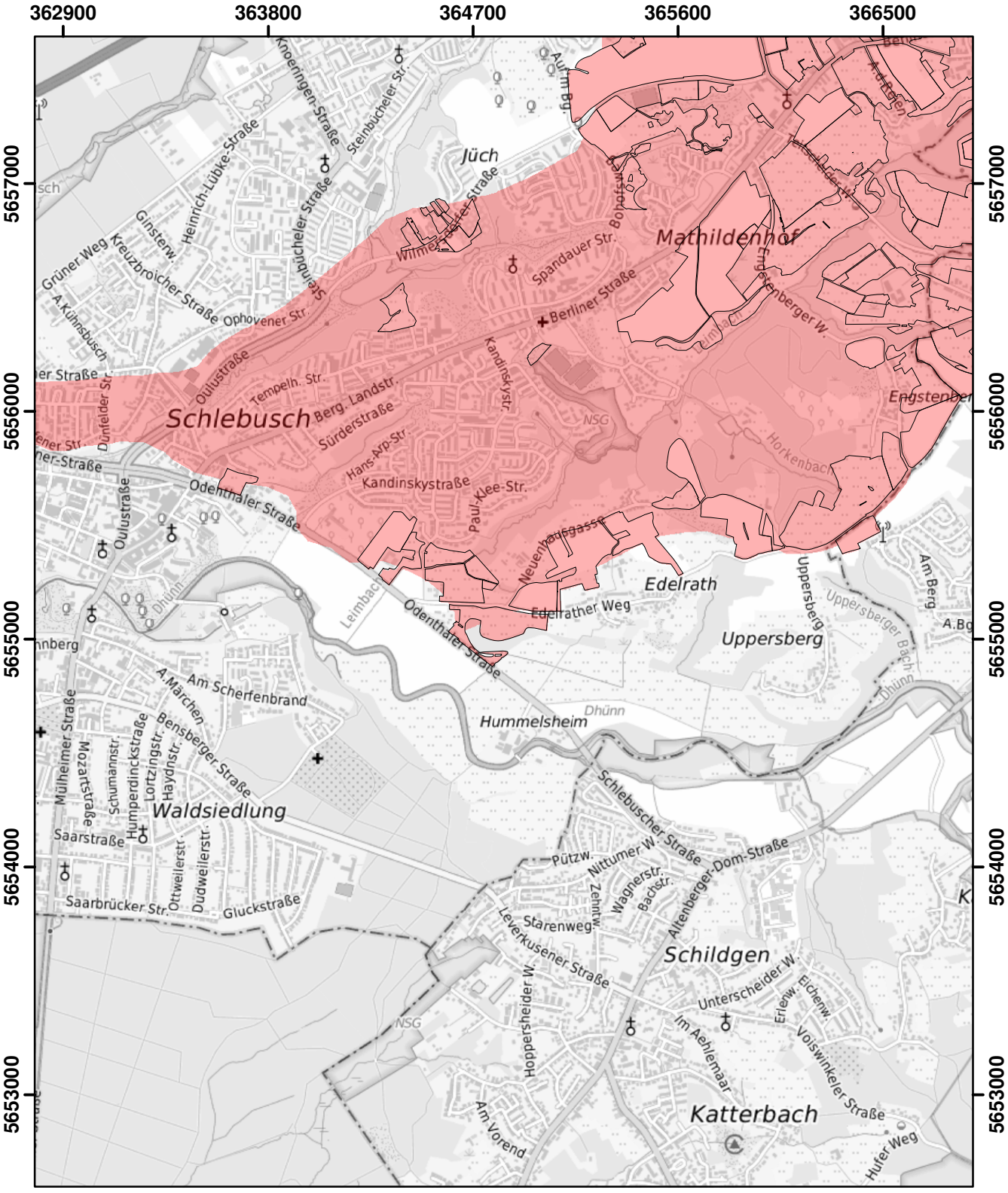

© Land NRW 2022

Mit Nitrat belastete Gebiete und eutrophierte Gebiete nach § 13a DüV, Stand Dezember 2022

- eutrophierte Gebiete nach § 13 AVV
- nitratbelastete Gebiete nach § 7 AVV
- "betroffene Feldblockflächen" in nitratbelasteten/eutrophierten Gebieten
- Staats-, Landesgrenze

Kilometer
0 0,5 1 1,5

Blatt: AG21	Erstellt: 11.11.2022
Maßstab: 1:25.000	
Landesamt für Natur, Umwelt und Verbraucherschutz	

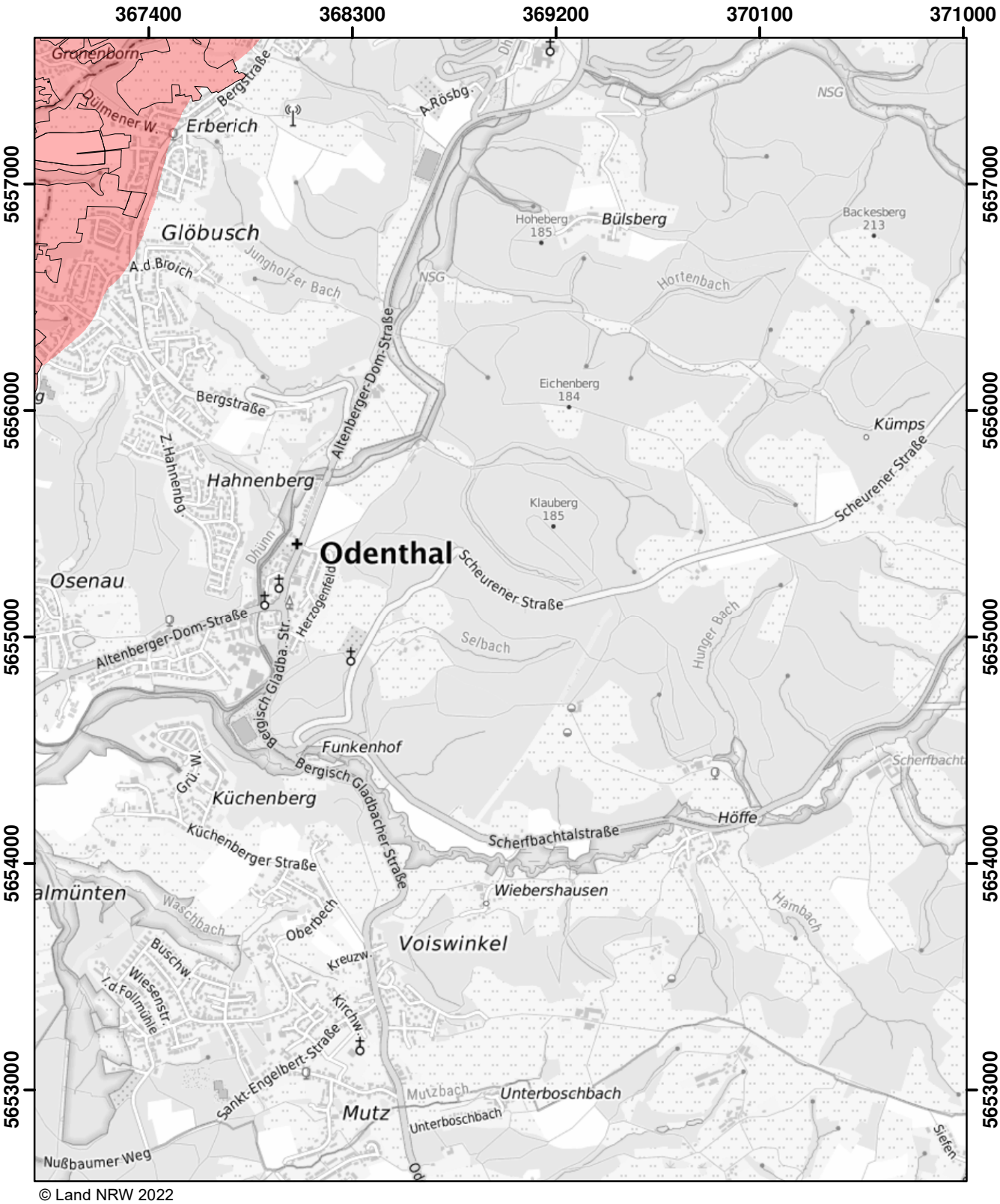

© Land NRW 2022

Mit Nitrat belastete Gebiete und eutrophierte Gebiete nach § 13a DüV, Stand Dezember 2022

- eutrophierte Gebiete nach § 13 AVV
- nitratbelastete Gebiete nach § 7 AVV
- "betroffene Feldblockflächen" in nitratbelasteten/eutrophierten Gebieten
- Staats-, Landesgrenze

0 0,5 1 1,5 Kilometer

Blatt: AG22	Erstellt: 11.11.2022
Maßstab: 1:25.000	
Landesamt für Natur, Umwelt und Verbraucherschutz	

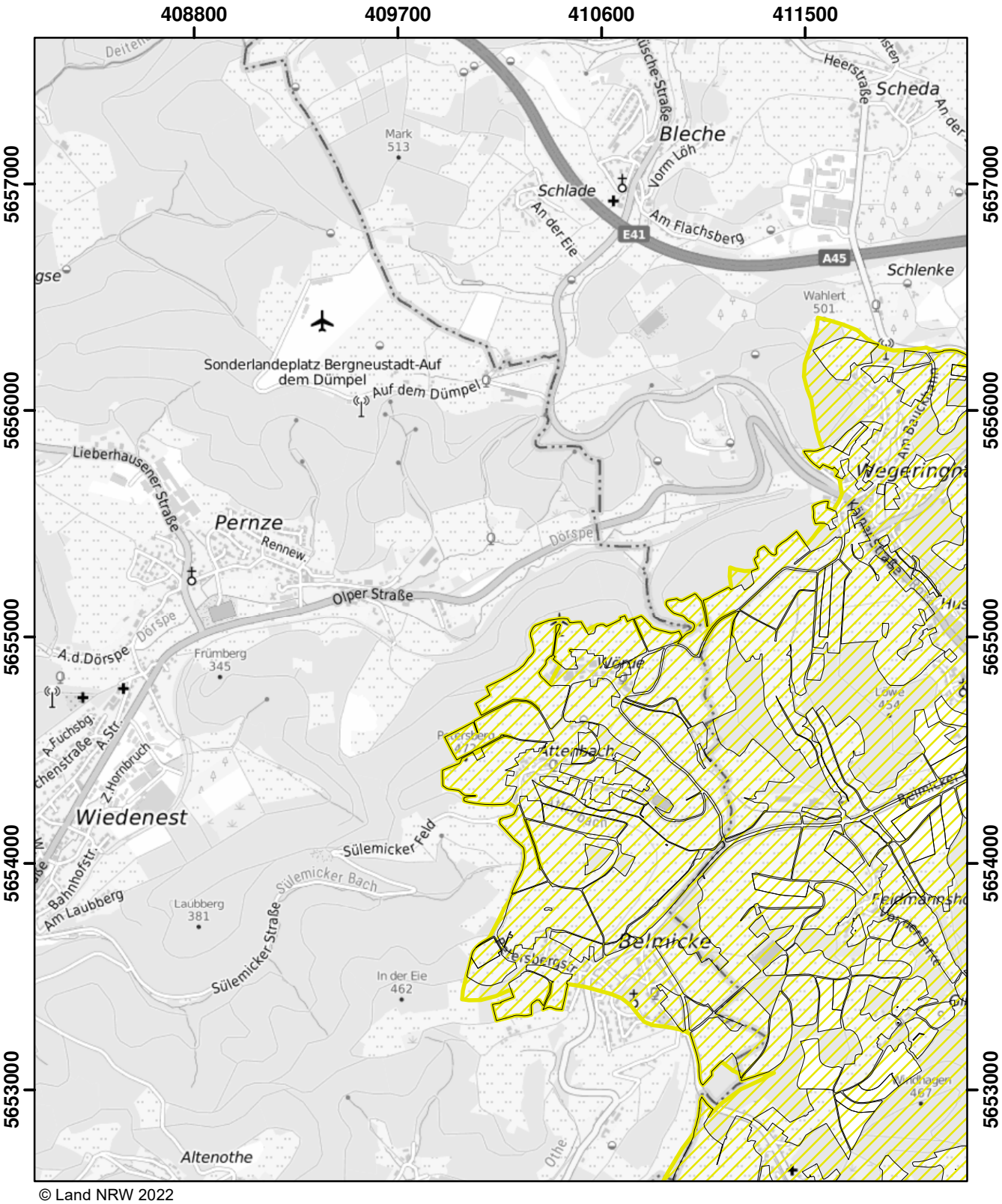

© Land NRW 2022

Mit Nitrat belastete Gebiete und eutrophierte Gebiete nach § 13a DüV, Stand Dezember 2022

- eutrophierte Gebiete nach § 13 AVV
- nitratbelastete Gebiete nach § 7 AVV
- "betroffene Feldblockflächen" in nitratbelasteten/eutrophierten Gebieten
- Staats-, Landesgrenze

Kilometer
0 0,5 1 1,5

Blatt: AG32	Erstellt: 11.11.2022
Maßstab: 1:25.000	
Landesamt für Natur, Umwelt und Verbraucherschutz	

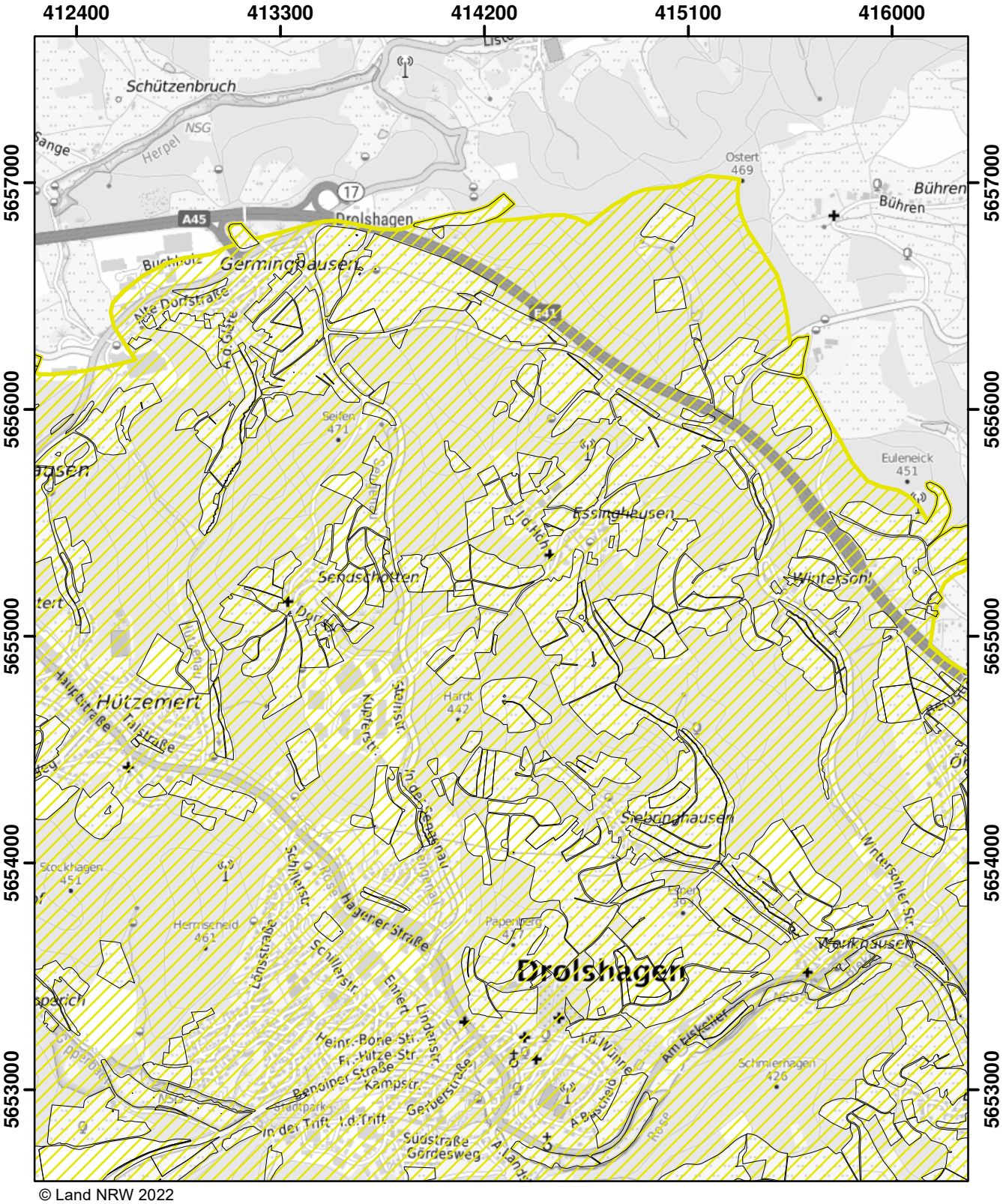

© Land NRW 2022

Mit Nitrat belastete Gebiete und eutrophierte Gebiete nach § 13a DüV, Stand Dezember 2022

- eutrophierte Gebiete nach § 13 AVV
- nitratbelastete Gebiete nach § 7 AVV
- "betroffene Feldblockflächen" in nitratbelasteten/eutrophierten Gebieten
- Staats-, Landesgrenze

Kilometer
0 0,5 1 1,5

Blatt: AG33	Erstellt: 11.11.2022
Maßstab: 1:25.000	
Landesamt für Natur, Umwelt und Verbraucherschutz	

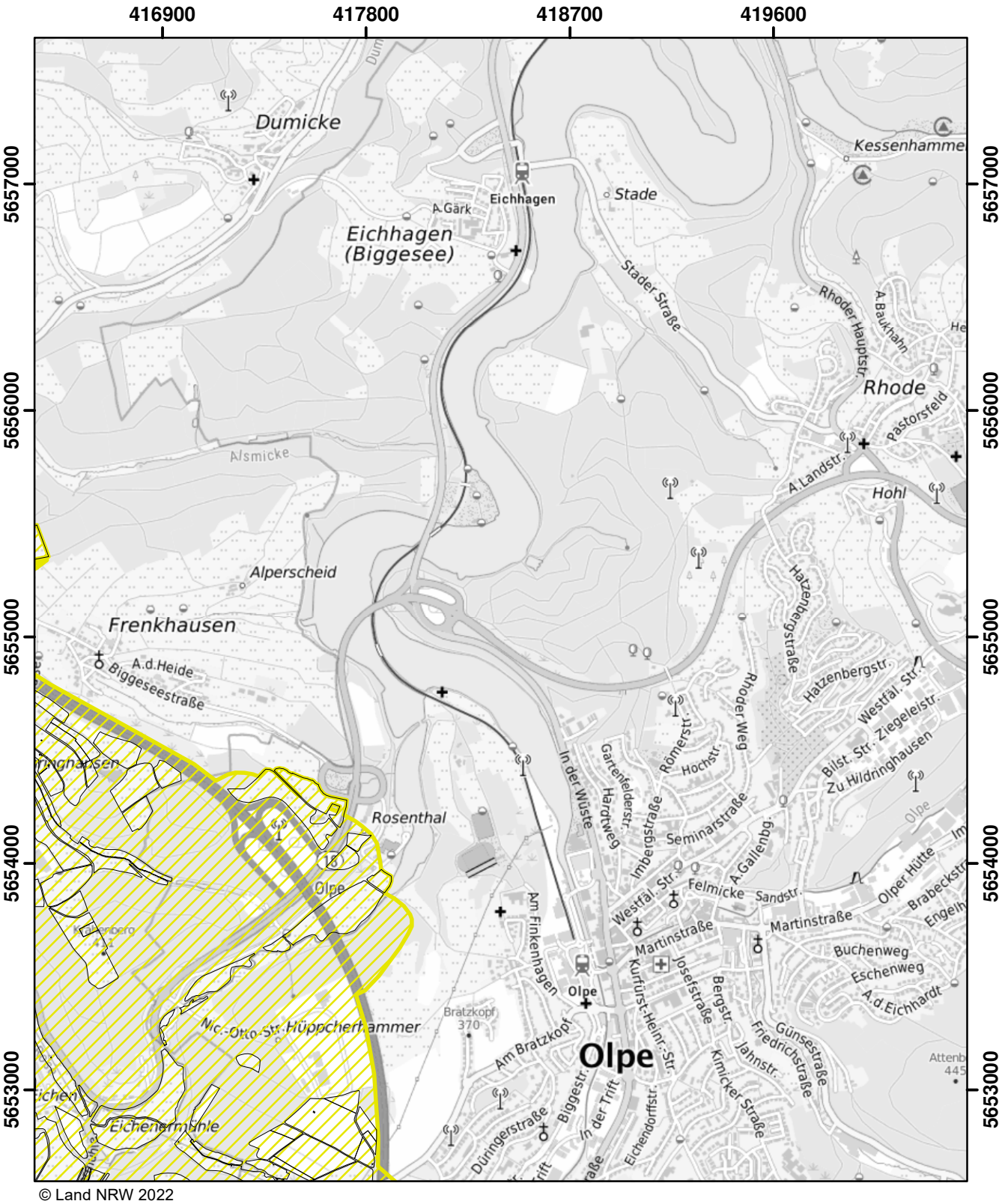

© Land NRW 2022

Mit Nitrat belastete Gebiete und eutrophierte Gebiete nach § 13a DüV, Stand Dezember 2022

- eutrophierte Gebiete nach § 13 AVV
- nitratbelastete Gebiete nach § 7 AVV
- "betroffene Feldblockflächen" in nitratbelasteten/eutrophierten Gebieten
- Staats-, Landesgrenze

Kilometer
0 0,5 1 1,5

Blatt: AG34	Erstellt: 11.11.2022
Maßstab: 1:25.000	
Landesamt für Natur, Umwelt und Verbraucherschutz	

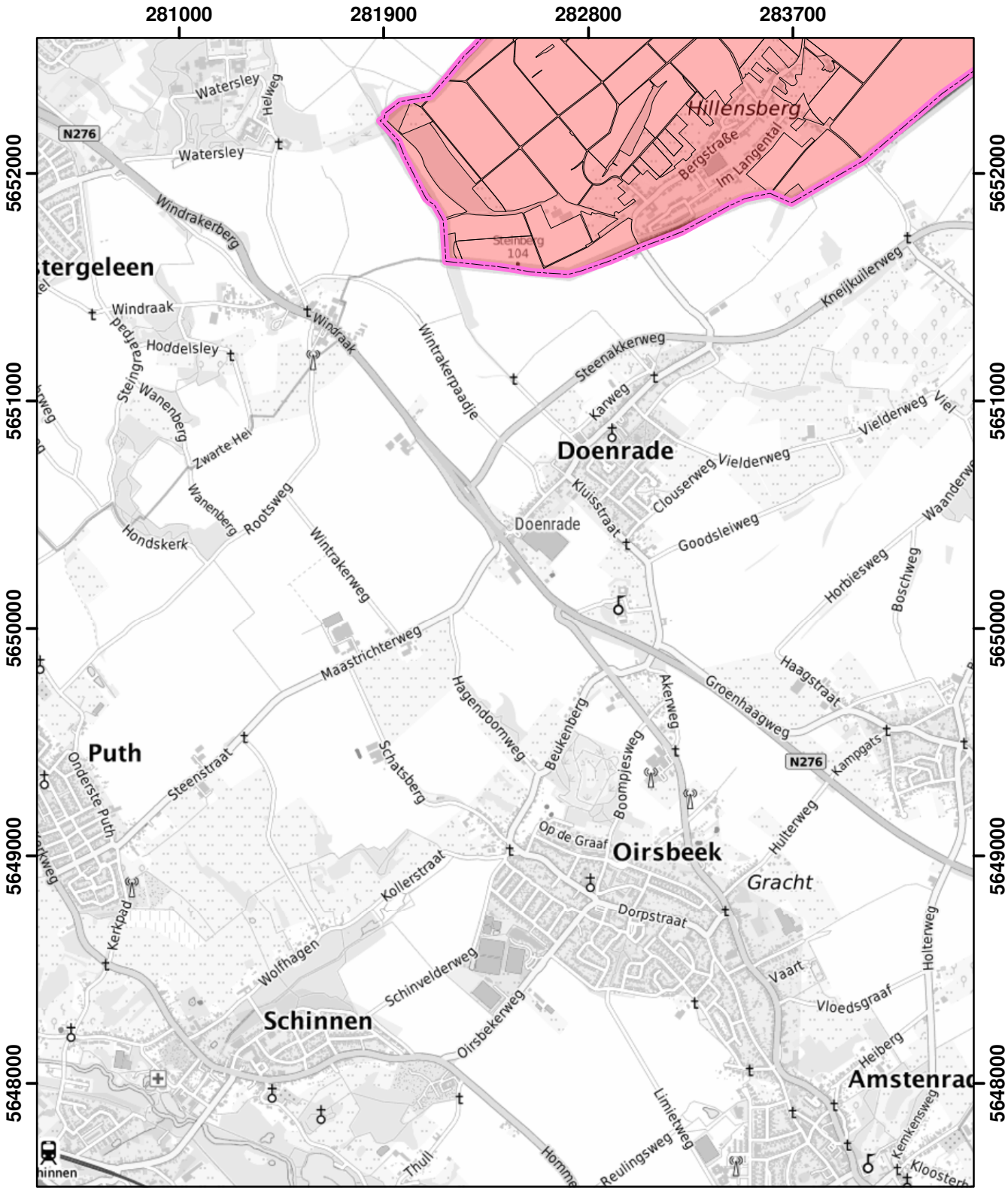

© Land NRW 2022

Mit Nitrat belastete Gebiete und eutrophierte Gebiete nach § 13a DüV, Stand Dezember 2022

- eutrophierte Gebiete nach § 13 AVV
- nitratbelastete Gebiete nach § 7 AVV
- "betroffene Feldblockflächen" in nitratbelasteten/eutrophierten Gebieten
- Staats-, Landesgrenze

Kilometer
0 0,5 1 1,5

Blatt: AH1	Erstellt: 11.11.2022
Maßstab: 1:25.000	
Landesamt für Natur, Umwelt und Verbraucherschutz	

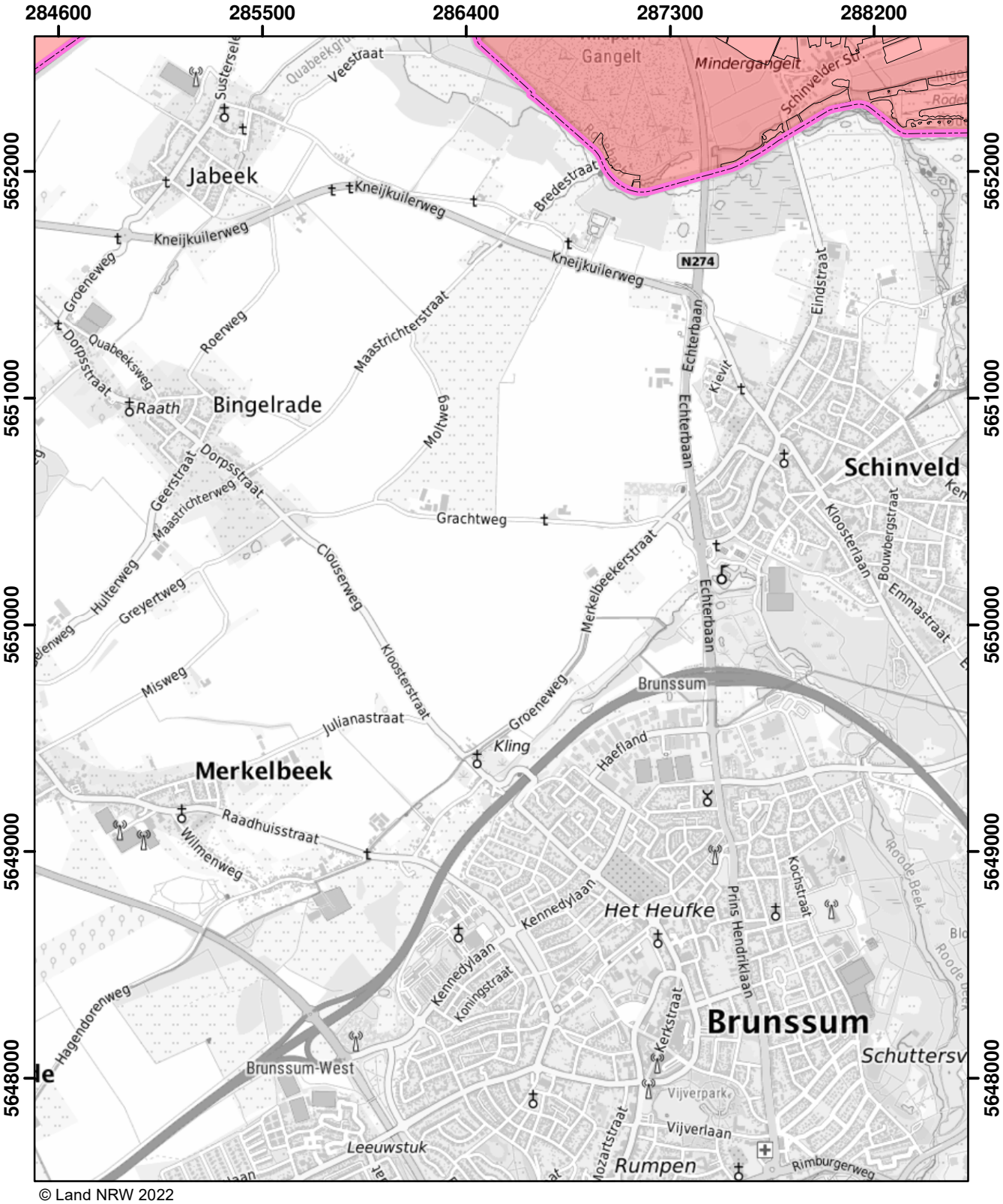

© Land NRW 2022

Mit Nitrat belastete Gebiete und eutrophierte Gebiete nach § 13a DüV, Stand Dezember 2022

- eutrophierte Gebiete nach § 13 AVV
- nitratbelastete Gebiete nach § 7 AVV
- "betroffene Feldblockflächen" in nitratbelasteten/eutrophierten Gebieten
- Staats-, Landesgrenze

0 0,5 1 1,5 Kilometer

Blatt: AH2	Erstellt: 11.11.2022
Maßstab: 1:25.000	
Landesamt für Natur, Umwelt und Verbraucherschutz	

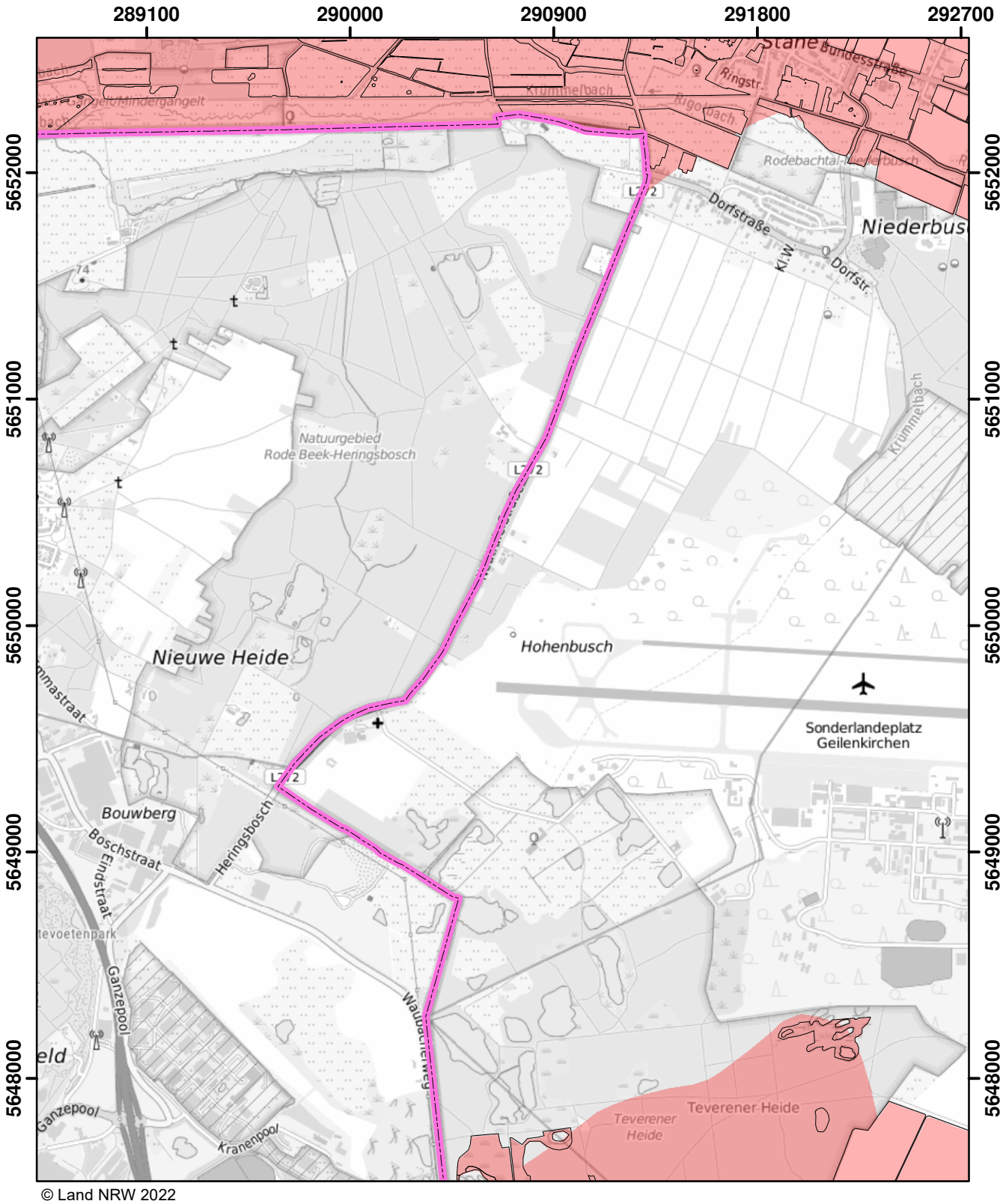

© Land NRW 2022

Mit Nitrat belastete Gebiete und eutrophierte Gebiete nach § 13a DüV, Stand Dezember 2022

- eutrophierte Gebiete nach § 13 AVV
- nitratbelastete Gebiete nach § 7 AVV
- "betroffene Feldblockflächen" in nitratbelasteten/eutrophierten Gebieten
- Staats-, Landesgrenze

0 0,5 1 1,5 Kilometer

Blatt: AH3	Erstellt: 11.11.2022
Maßstab: 1:25.000	
Landesamt für Natur, Umwelt und Verbraucherschutz	

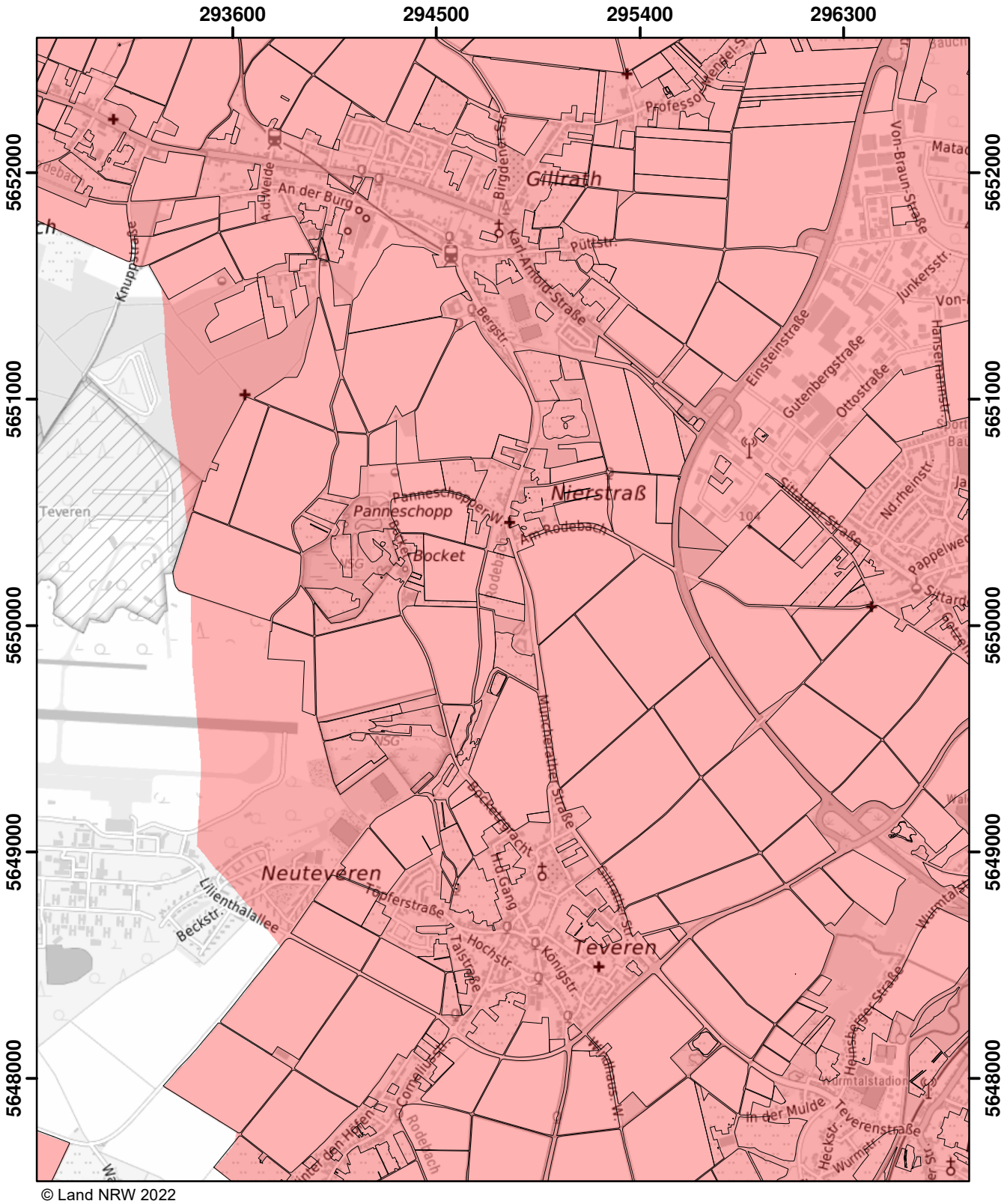

© Land NRW 2022

Mit Nitrat belastete Gebiete und eutrophierte Gebiete nach § 13a DüV, Stand Dezember 2022

- eutrophierte Gebiete nach § 13 AVV
- nitratbelastete Gebiete nach § 7 AVV
- "betroffene Feldblockflächen" in nitratbelasteten/eutrophierten Gebieten
- Staats-, Landesgrenze

0 0,5 1 1,5 Kilometer

Blatt: AH4	Erstellt: 11.11.2022
Maßstab: 1:25.000	
Landesamt für Natur, Umwelt und Verbraucherschutz	

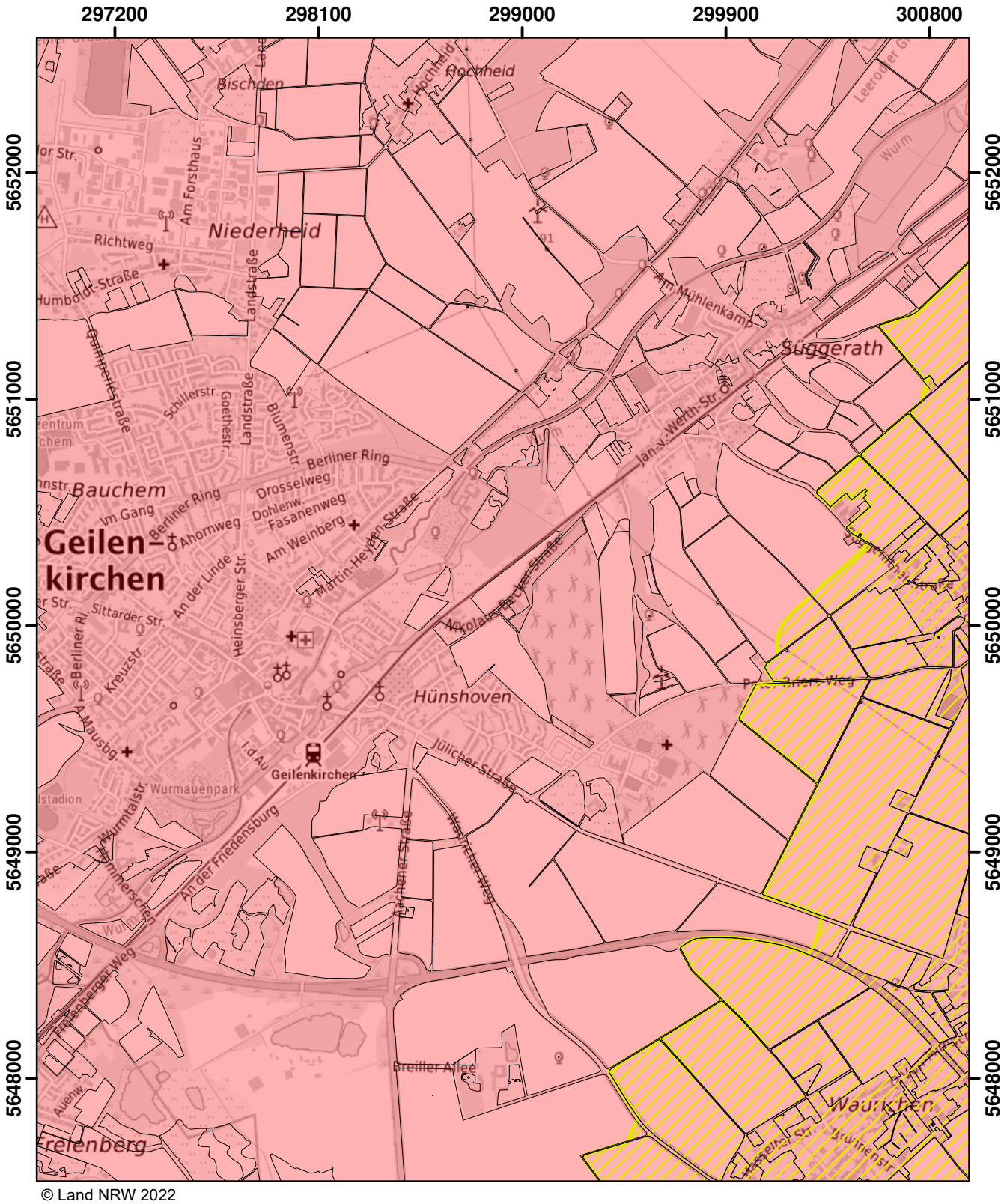

© Land NRW 2022

Mit Nitrat belastete Gebiete und eutrophierte Gebiete nach § 13a DüV, Stand Dezember 2022

- eutrophierte Gebiete nach § 13 AVV
- nitratbelastete Gebiete nach § 7 AVV
- "betroffene Feldblockflächen" in nitratbelasteten/eutrophierten Gebieten
- Staats-, Landesgrenze

0 0,5 1 1,5 Kilometer

Blatt: AH5	Erstellt: 11.11.2022
Maßstab: 1:25.000	
Landesamt für Natur, Umwelt und Verbraucherschutz	

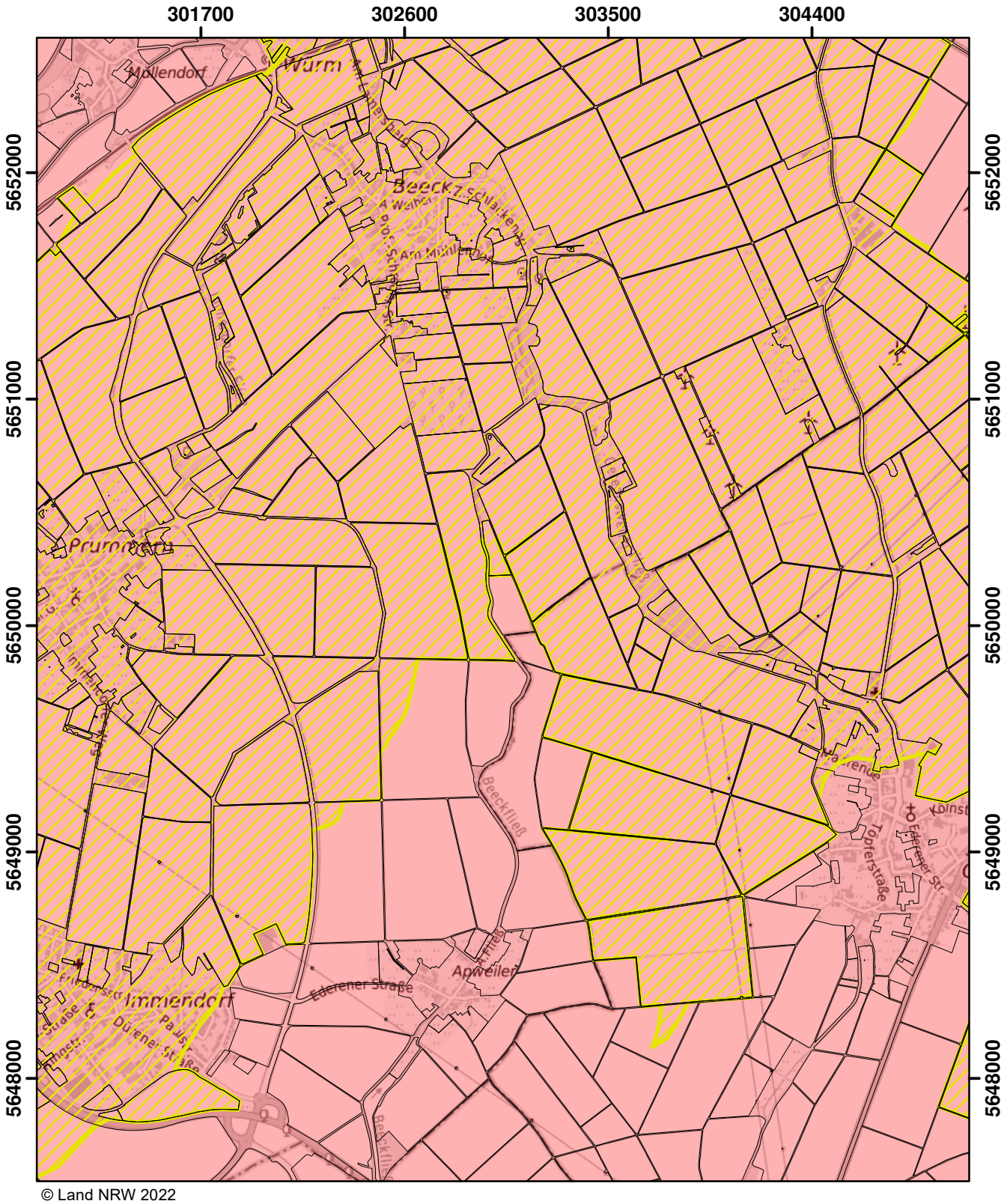

© Land NRW 2022

Mit Nitrat belastete Gebiete und eutrophierte Gebiete nach § 13a DüV, Stand Dezember 2022

- eutrophierte Gebiete nach § 13 AVV
- nitratbelastete Gebiete nach § 7 AVV
- "betroffene Feldblockflächen" in nitratbelasteten/eutrophierten Gebieten
- Staats-, Landesgrenze

0 0,5 1 1,5 Kilometer

Blatt: AH6	Erstellt: 11.11.2022
Maßstab: 1:25.000	
Landesamt für Natur, Umwelt und Verbraucherschutz	

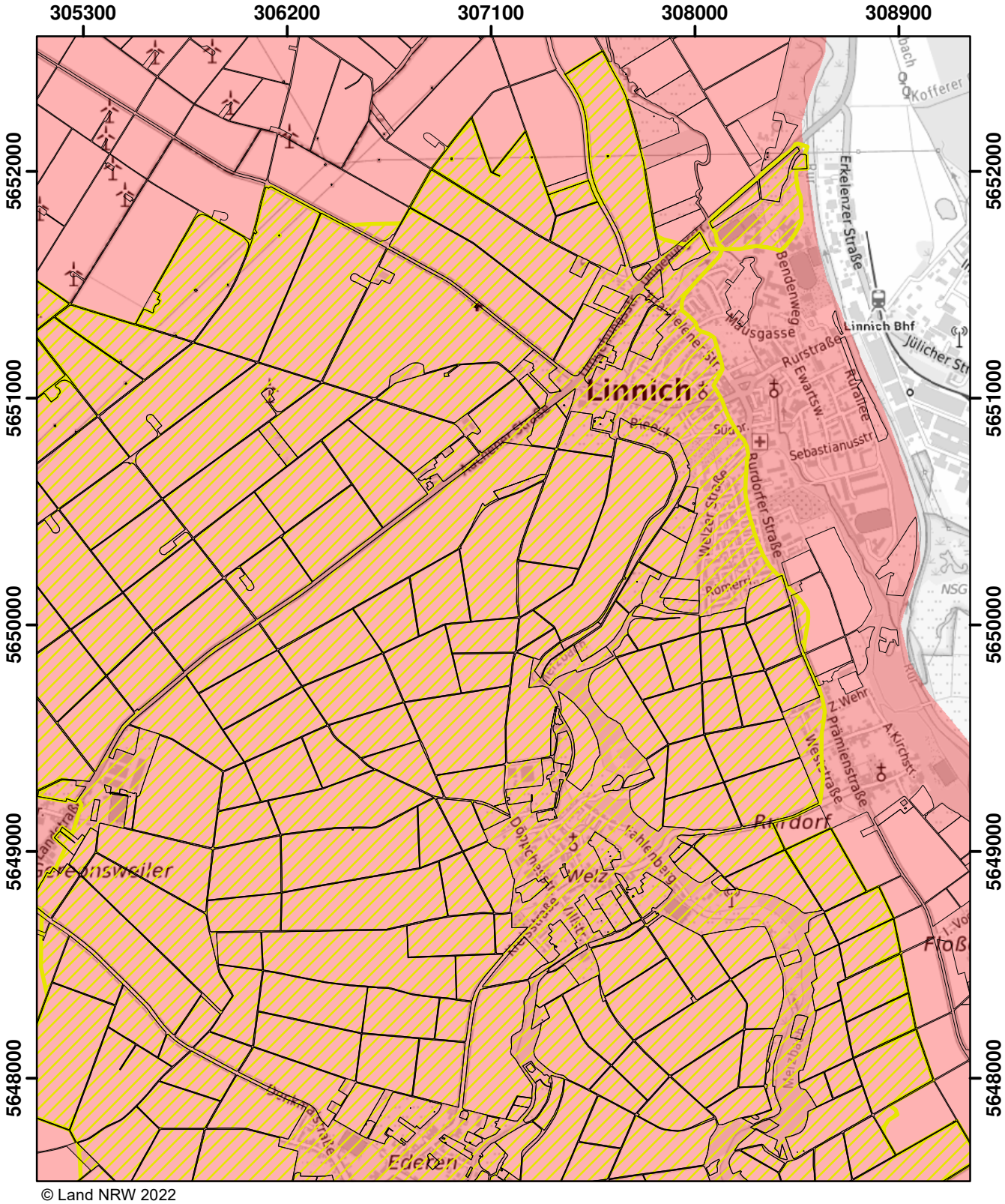

© Land NRW 2022

Mit Nitrat belastete Gebiete und eutrophierte Gebiete nach § 13a DüV, Stand Dezember 2022

- eutrophierte Gebiete nach § 13 AVV
- nitratbelastete Gebiete nach § 7 AVV
- "betroffene Feldblockflächen" in nitratbelasteten/eutrophierten Gebieten
- Staats-, Landesgrenze

Kilometer
0 0,5 1 1,5

Blatt: AH7	Erstellt: 11.11.2022
Maßstab: 1:25.000	
Landesamt für Natur, Umwelt und Verbraucherschutz	

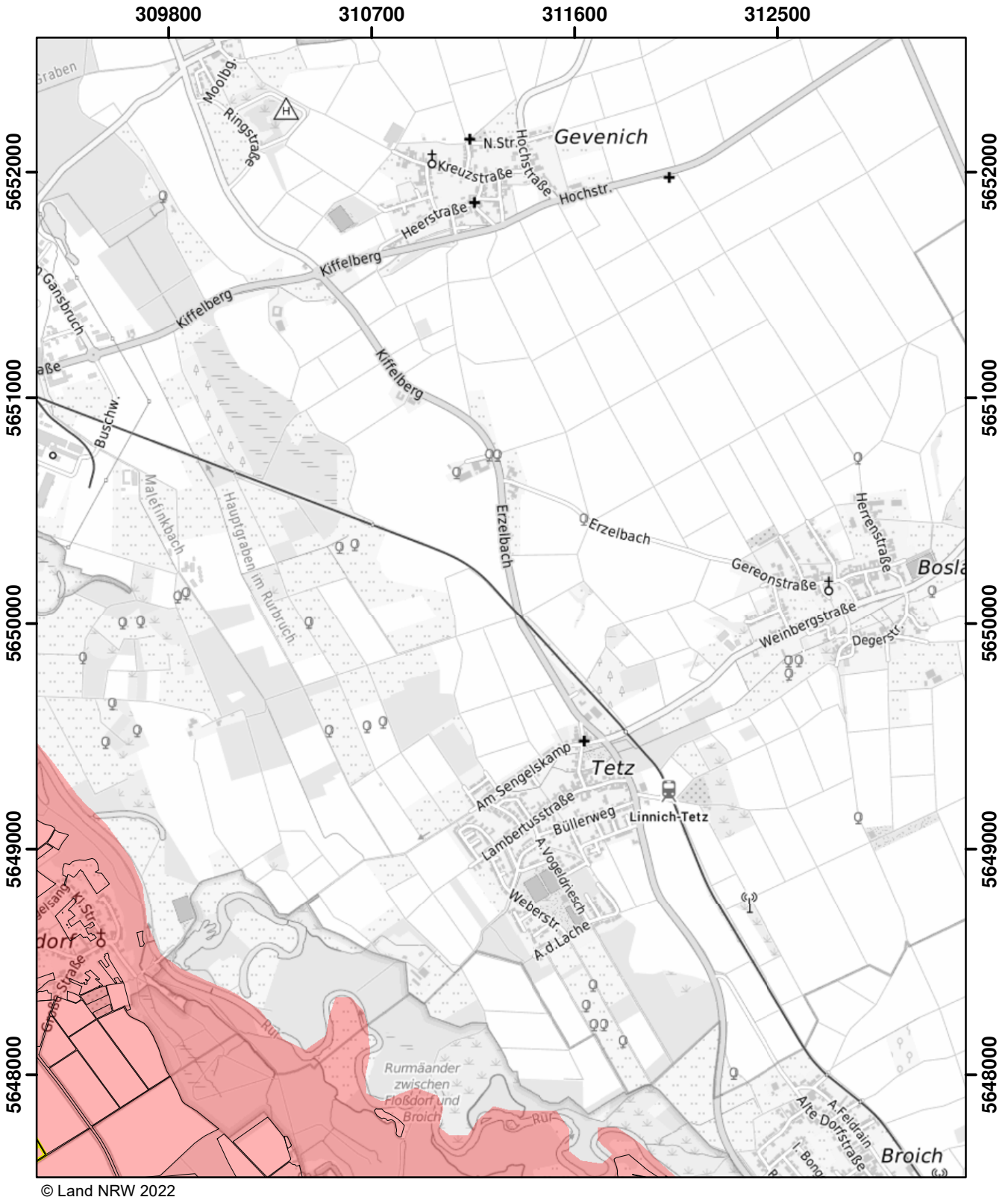

© Land NRW 2022

Mit Nitrat belastete Gebiete und eutrophierte Gebiete nach § 13a DüV, Stand Dezember 2022

- eutrophierte Gebiete nach § 13 AVV
- nitratbelastete Gebiete nach § 7 AVV
- "betroffene Feldblockflächen" in nitratbelasteten/eutrophierten Gebieten
- Staats-, Landesgrenze

0 0,5 1 1,5 Kilometer

Blatt: AH8	Erstellt: 11.11.2022
Maßstab: 1:25.000	
Landesamt für Natur, Umwelt und Verbraucherschutz	

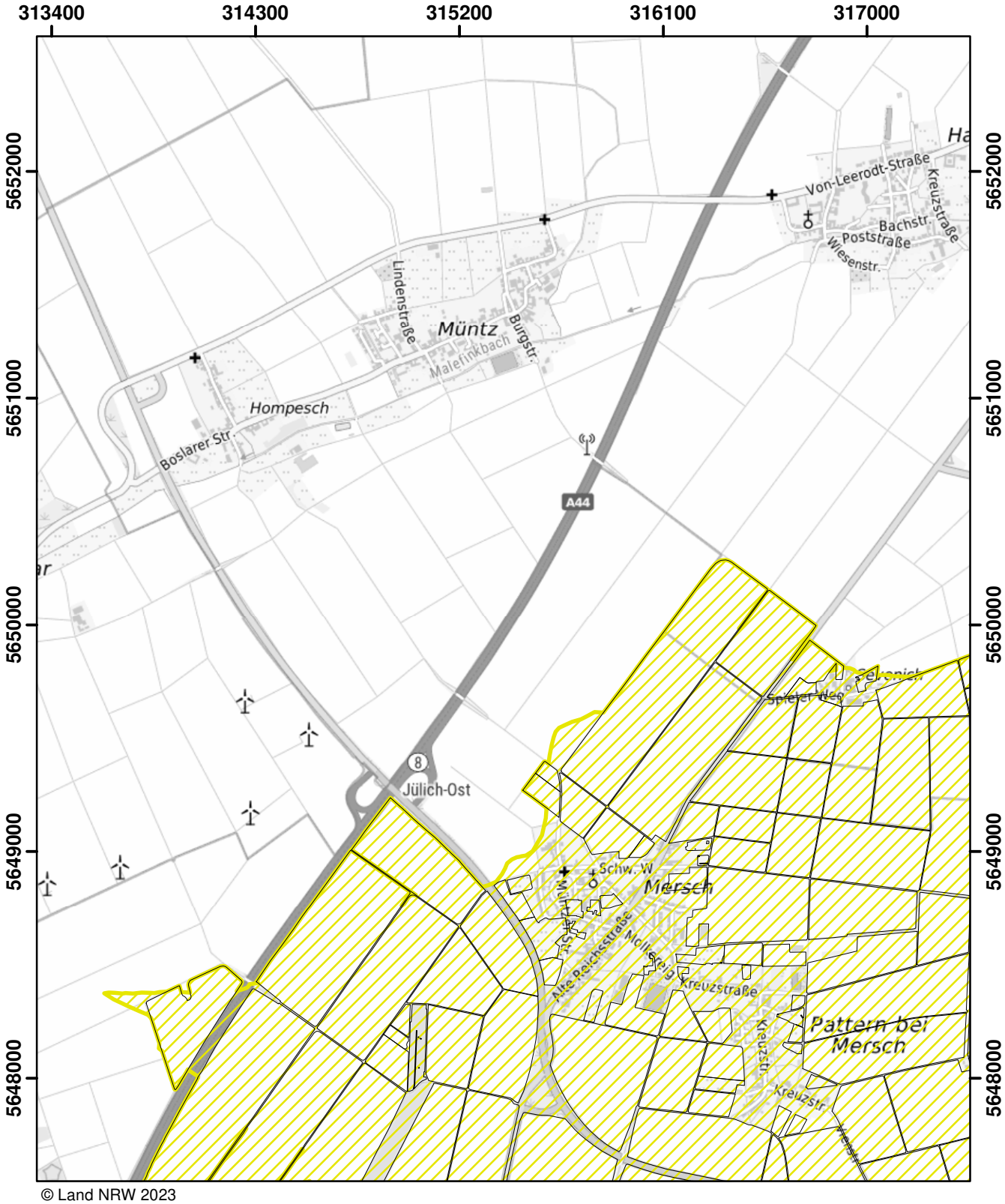

© Land NRW 2023

Mit Nitrat belastete Gebiete und eutrophierte Gebiete nach § 13a DüV, Stand Januar 2025

- eutrophierte Gebiete nach § 13 AVV GeA
- mit Nitrat belastete Gebiete nach § 7 AVV GeA
- "betroffene Feldblockflächen" in nitratbelasteten/eutrophierten Gebieten
- Staats-, Landesgrenze

0 0,5 1 1,5 Kilometer

Blatt: AH9	Erstellt: 14.11.2024
Maßstab: 1:25.000	
Landesamt für Natur, Umwelt und Verbraucherschutz	

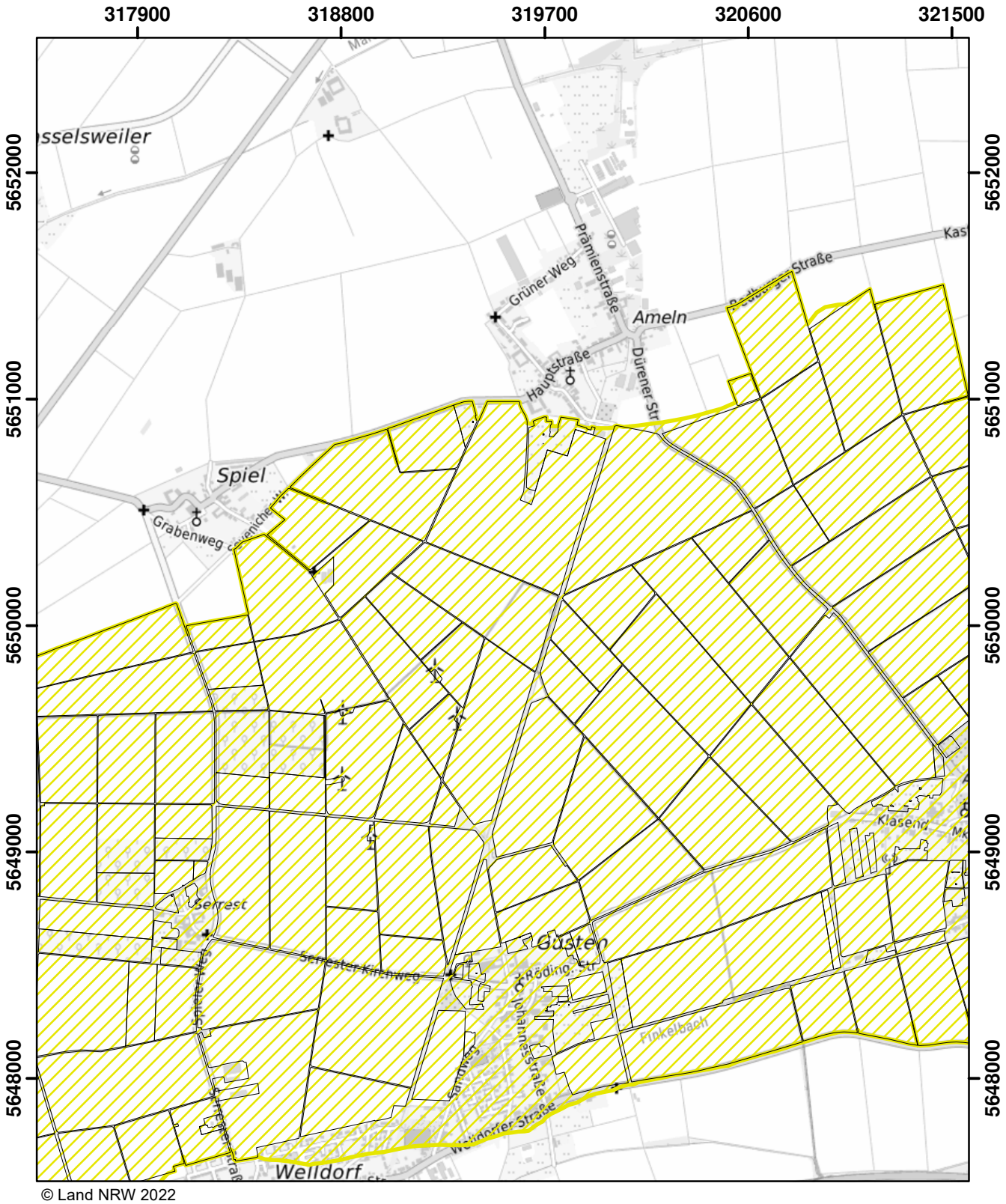

© Land NRW 2022

Mit Nitrat belastete Gebiete und eutrophierte Gebiete nach § 13a DüV, Stand Dezember 2022

- eutrophierte Gebiete nach § 13 AVV
- nitratbelastete Gebiete nach § 7 AVV
- "betroffene Feldblockflächen" in nitratbelasteten/eutrophierten Gebieten
- Staats-, Landesgrenze

0 0,5 1 1,5 Kilometer

Blatt: AH10	Erstellt: 11.11.2022
Maßstab: 1:25.000	
Landesamt für Natur, Umwelt und Verbraucherschutz	

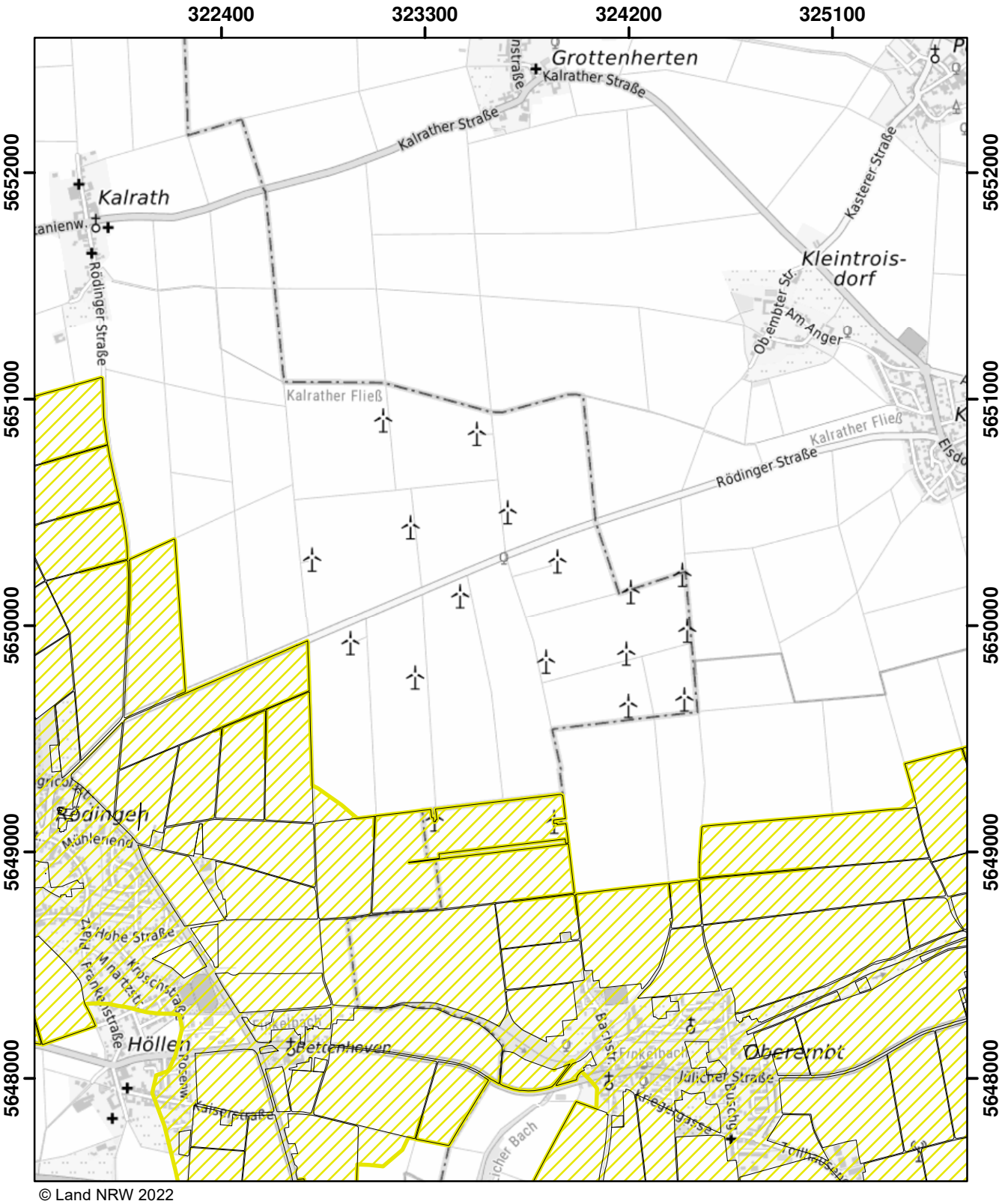

© Land NRW 2022

Mit Nitrat belastete Gebiete und eutrophierte Gebiete nach § 13a DüV, Stand Dezember 2022

- eutrophierte Gebiete nach § 13 AVV
- nitratbelastete Gebiete nach § 7 AVV
- "betroffene Feldblockflächen" in nitratbelasteten/eutrophierten Gebieten
- Staats-, Landesgrenze

0 0,5 1 1,5 Kilometer

Blatt: AH11	Erstellt: 11.11.2022
Maßstab: 1:25.000	
Landesamt für Natur, Umwelt und Verbraucherschutz	

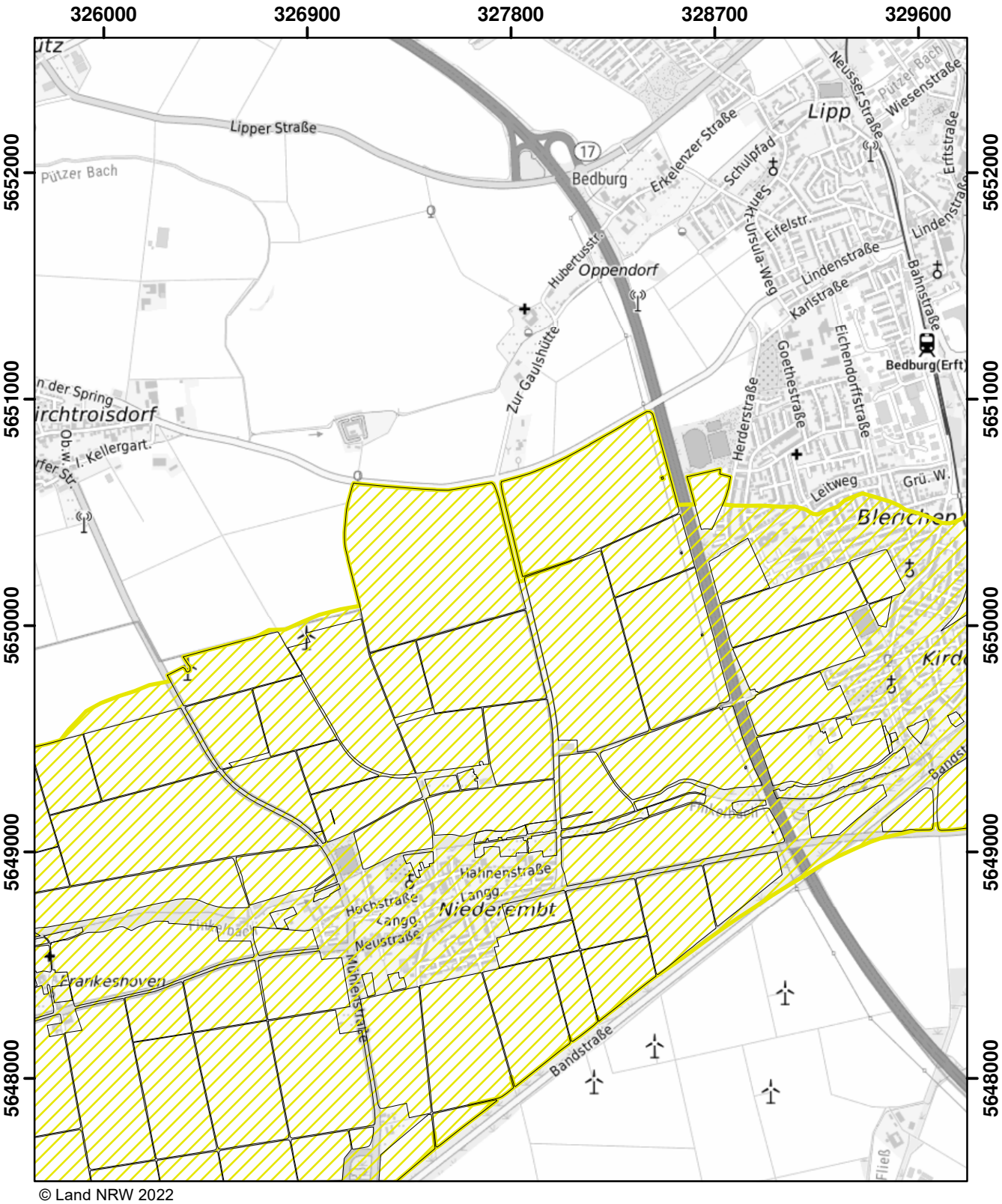

© Land NRW 2022

Mit Nitrat belastete Gebiete und eutrophierte Gebiete nach § 13a DüV, Stand Dezember 2022

- eutrophierte Gebiete nach § 13 AVV
- nitratbelastete Gebiete nach § 7 AVV
- "betroffene Feldblockflächen" in nitratbelasteten/eutrophierten Gebieten
- Staats-, Landesgrenze

Kilometer
0 0,5 1 1,5

Blatt: AH12	Erstellt: 11.11.2022
Maßstab: 1:25.000	
Landesamt für Natur, Umwelt und Verbraucherschutz	

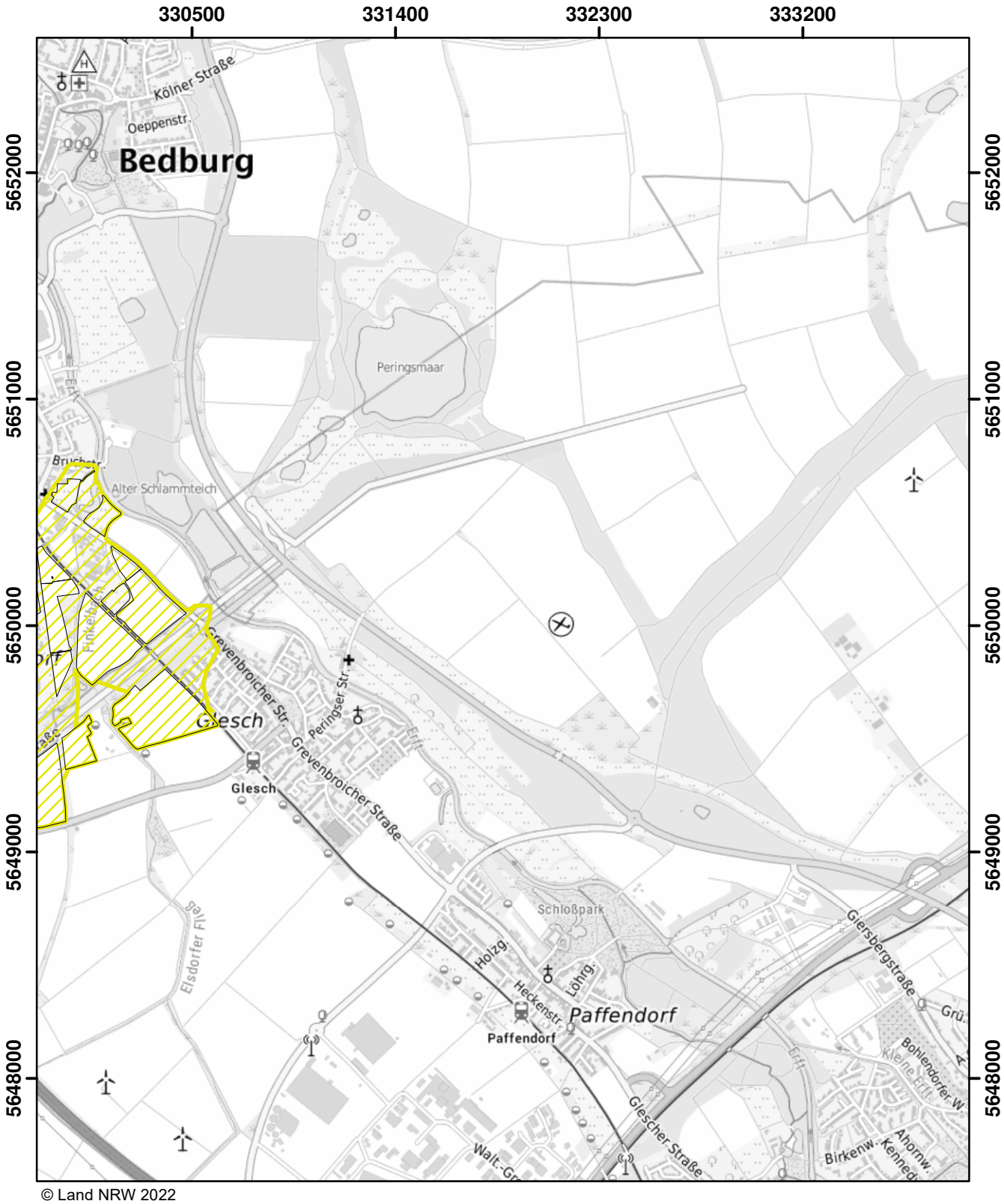

© Land NRW 2022

Mit Nitrat belastete Gebiete und eutrophierte Gebiete nach § 13a DüV, Stand Dezember 2022

- eutrophierte Gebiete nach § 13 AVV
- nitratbelastete Gebiete nach § 7 AVV
- "betroffene Feldblockflächen" in nitratbelasteten/eutrophierten Gebieten
- Staats-, Landesgrenze

Kilometer
0 0,5 1 1,5

Blatt: AH13	Erstellt: 11.11.2022
Maßstab: 1:25.000	
Landesamt für Natur, Umwelt und Verbraucherschutz	

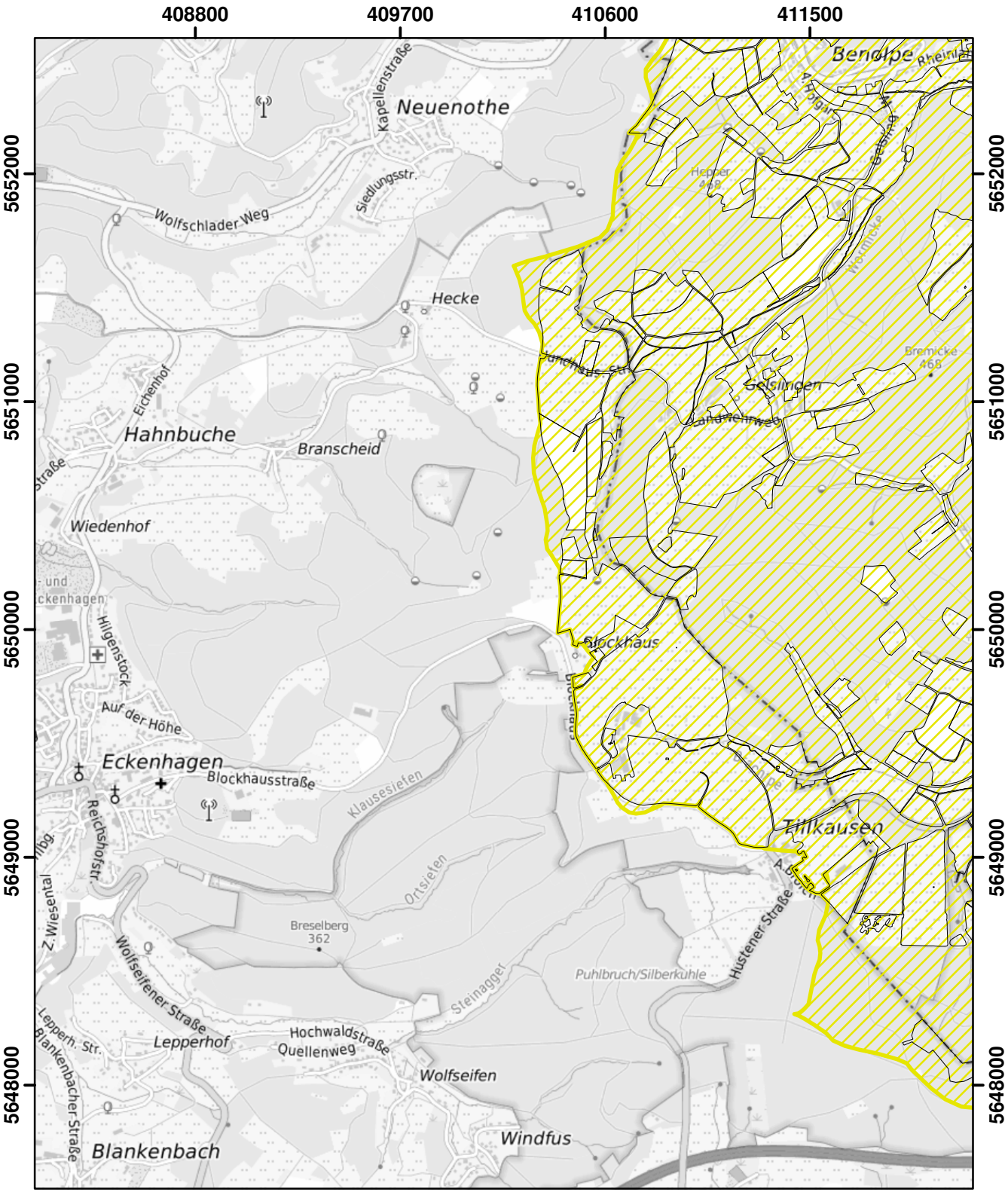

© Land NRW 2022

Mit Nitrat belastete Gebiete und eutrophierte Gebiete nach § 13a DüV, Stand Dezember 2022

- eutrophierte Gebiete nach § 13 AVV
- nitratbelastete Gebiete nach § 7 AVV
- "betroffene Feldblockflächen" in nitratbelasteten/eutrophierten Gebieten
- Staats-, Landesgrenze

0 0,5 1 1,5 Kilometer

Blatt: AH32	Erstellt: 11.11.2022
Maßstab: 1:25.000	
Landesamt für Natur, Umwelt und Verbraucherschutz	

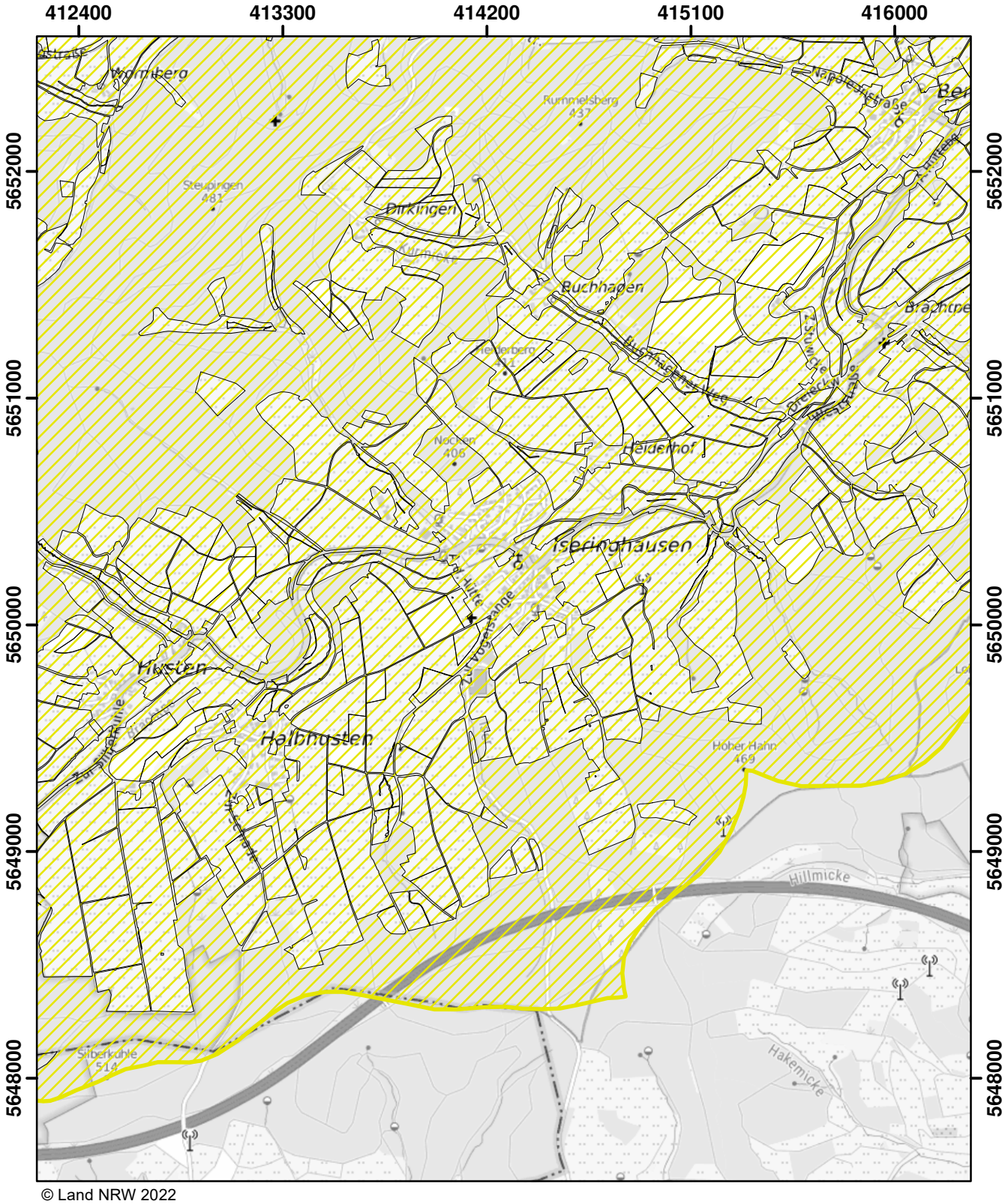
412400
413300
414200
415100
416000
5652000
5651000
5650000
5649000
5648000
Wormberg
Rummelsberg
437
Steuprgen
481
Pirkingen
Buchhagen
Heiderhof
Nocken
406
Ispringhausen
Hilfe
Hilfe-Bergkamm
Hilfe-Talweg
Hilfe-Talweg
Hilfe-Talweg

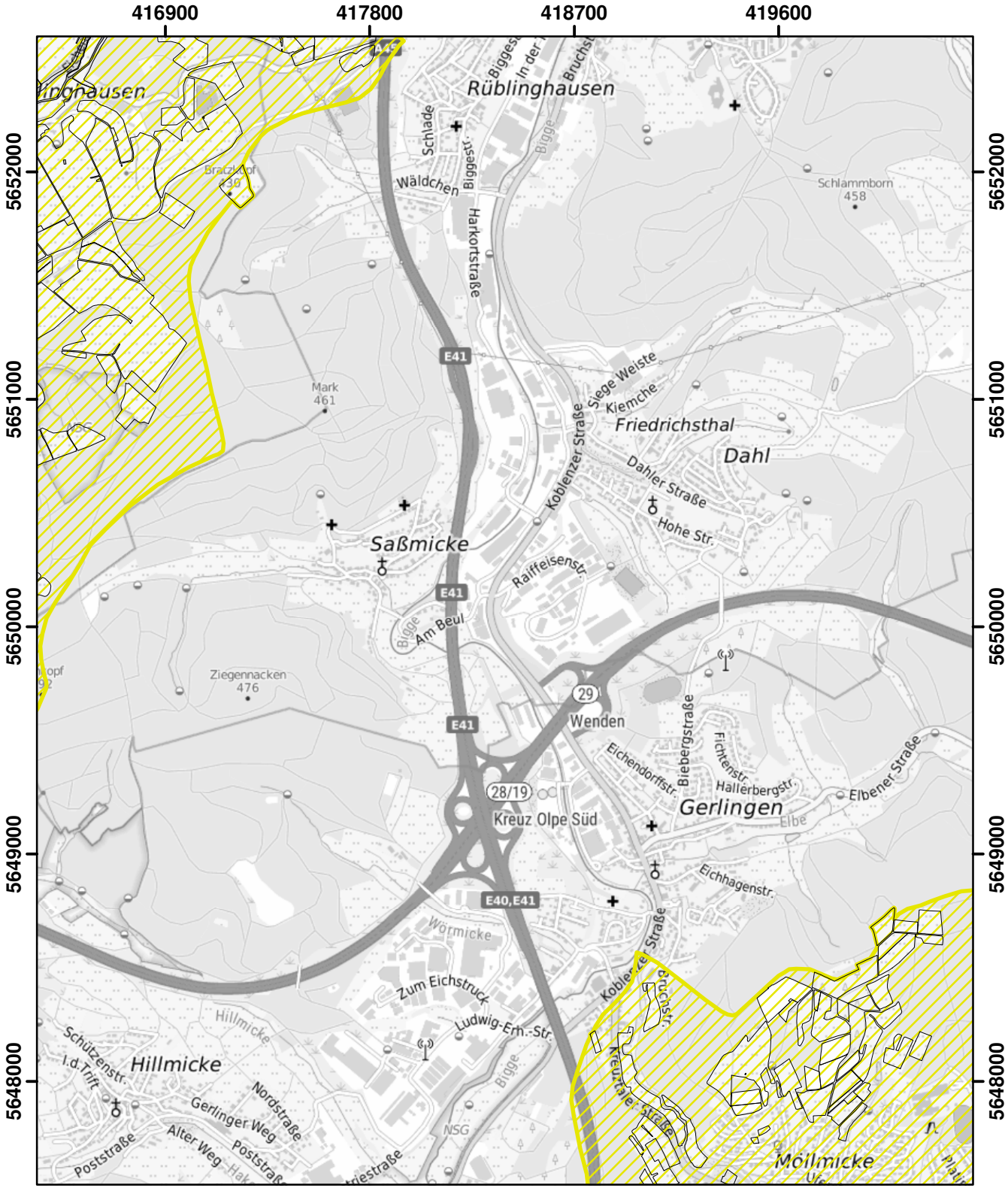

© Land NRW 2022

Mit Nitrat belastete Gebiete und eutrophierte Gebiete nach § 13a DüV, Stand Dezember 2022

- eutrophierte Gebiete nach § 13 AVV
- nitratbelastete Gebiete nach § 7 AVV
- "betroffene Feldblockflächen" in nitratbelasteten/eutrophierten Gebieten
- Staats-, Landesgrenze

0 0,5 1 1,5 Kilometer

Blatt: AH34	Erstellt: 11.11.2022
Maßstab: 1:25.000	
Landesamt für Natur, Umwelt und Verbraucherschutz	

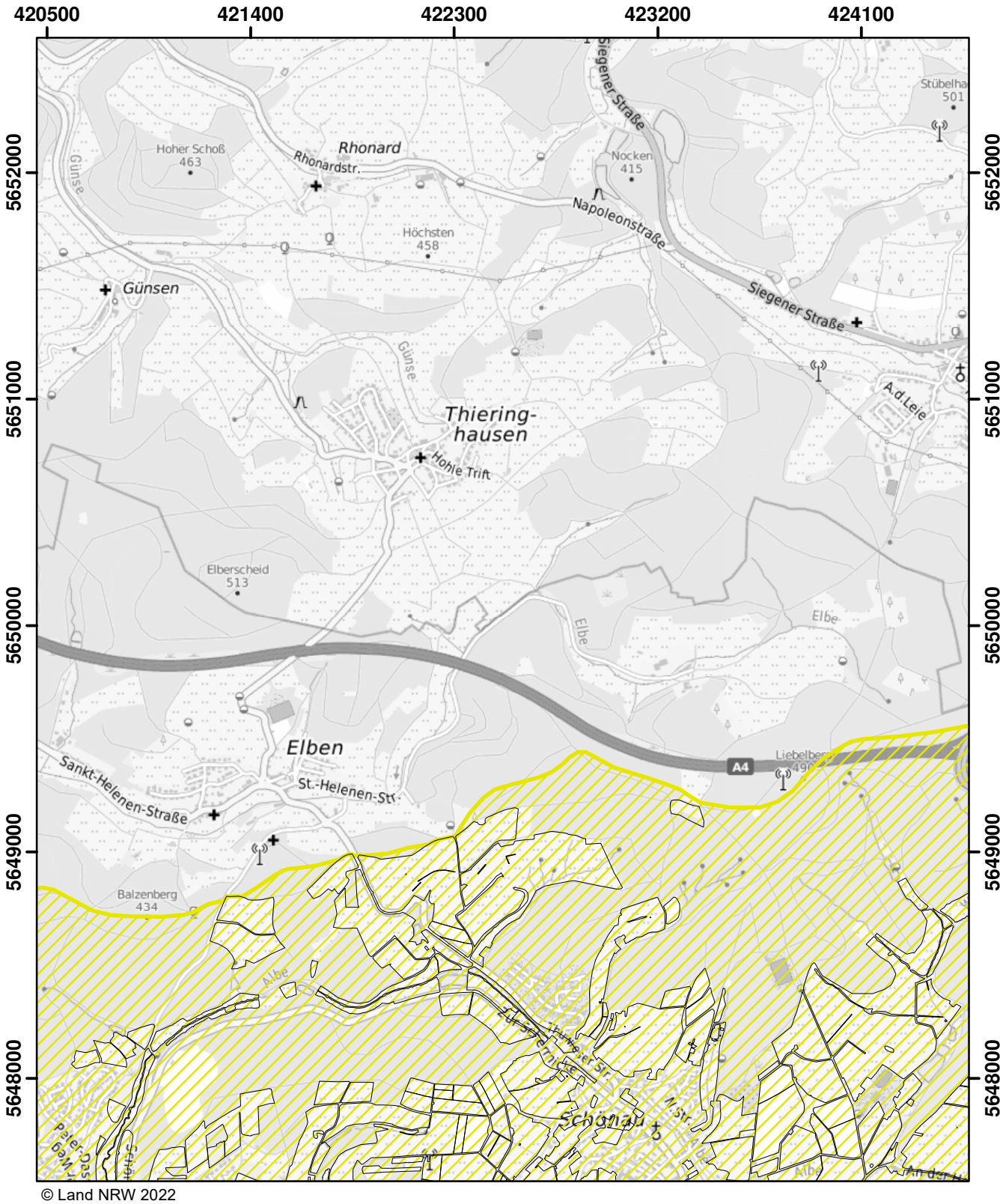

© Land NRW 2022

Mit Nitrat belastete Gebiete und eutrophierte Gebiete nach § 13a DüV, Stand Dezember 2022

- eutrophierte Gebiete nach § 13 AVV
- nitratbelastete Gebiete nach § 7 AVV
- "betroffene Feldblockflächen" in nitratbelasteten/eutrophierten Gebieten
- Staats-, Landesgrenze

0 0,5 1 1,5 Kilometer

Blatt: AH35	Erstellt: 11.11.2022
Maßstab: 1:25.000	
Landesamt für Natur, Umwelt und Verbraucherschutz	

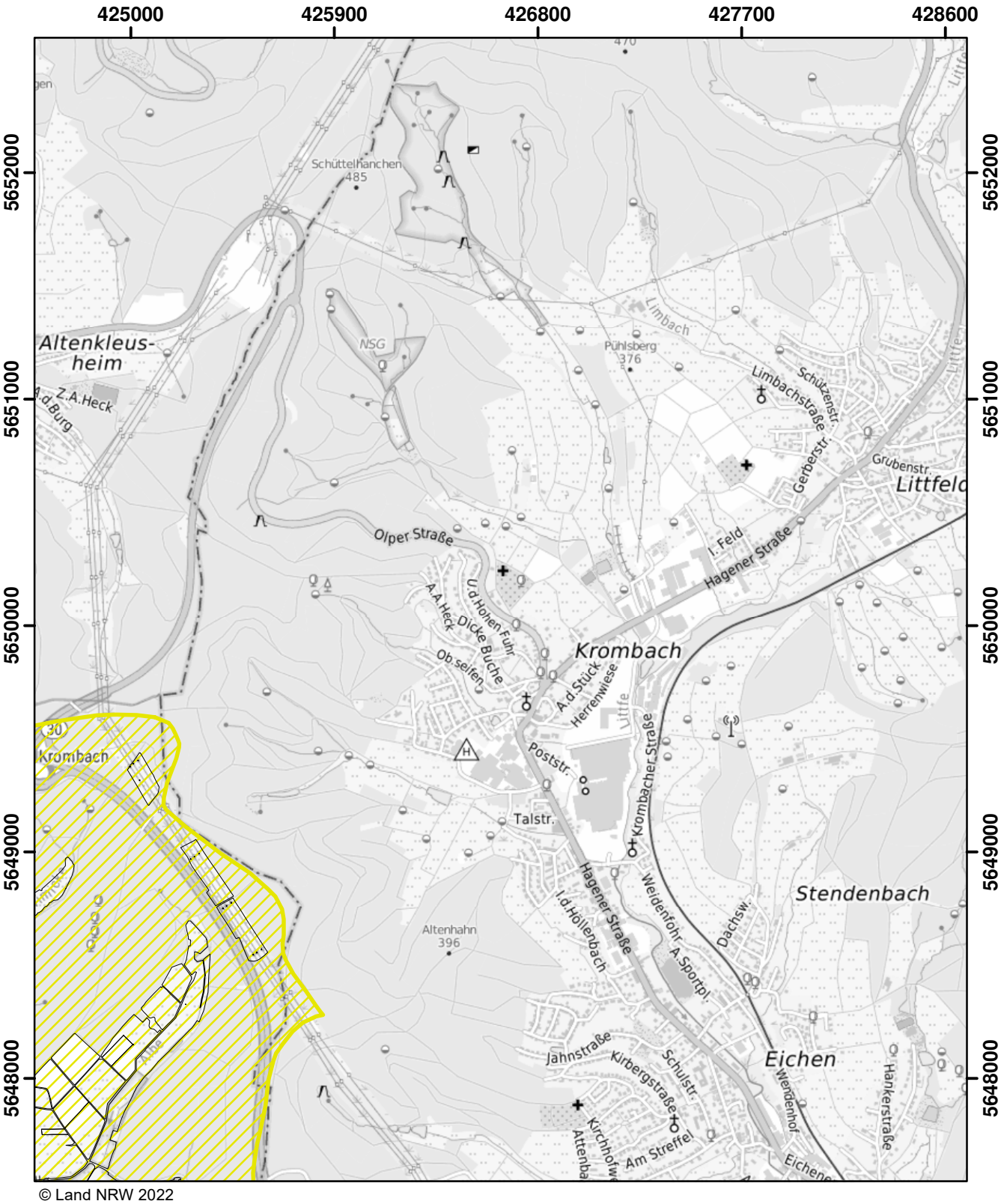

© Land NRW 2022

Mit Nitrat belastete Gebiete und eutrophierte Gebiete nach § 13a DüV, Stand Dezember 2022

- eutrophierte Gebiete nach § 13 AVV
- nitratbelastete Gebiete nach § 7 AVV
- "betroffene Feldblockflächen" in nitratbelasteten/eutrophierten Gebieten
- Staats-, Landesgrenze

0 0,5 1 1,5 Kilometer

Blatt: AH36	Erstellt: 11.11.2022
Maßstab: 1:25.000	
Landesamt für Natur, Umwelt und Verbraucherschutz	

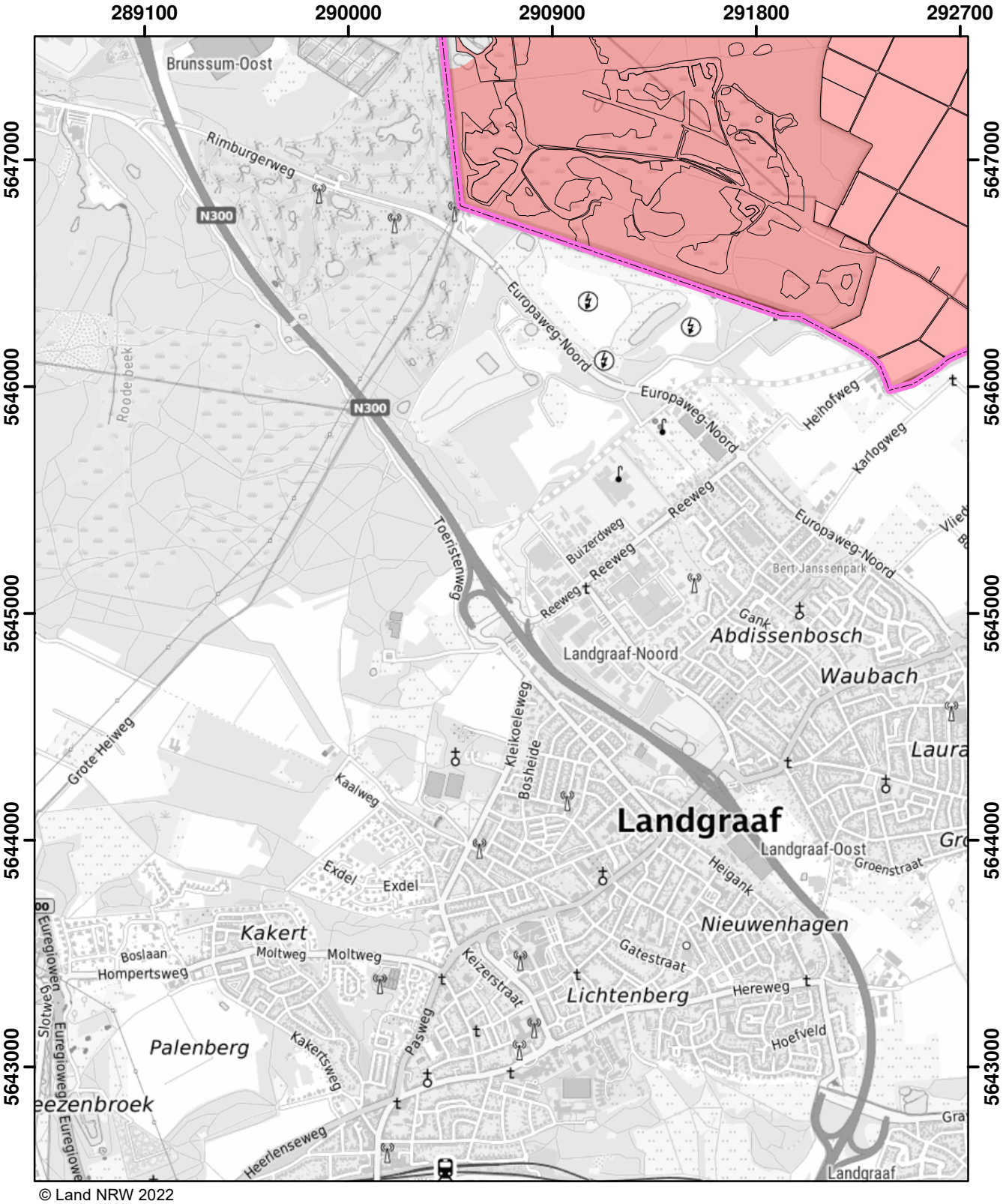

© Land NRW 2022

Mit Nitrat belastete Gebiete und eutrophierte Gebiete nach § 13a DüV, Stand Dezember 2022

- eutrophierte Gebiete nach § 13 AVV
- nitratbelastete Gebiete nach § 7 AVV
- "betroffene Feldblockflächen" in nitratbelasteten/eutrophierten Gebieten
- Staats-, Landesgrenze

0 0,5 1 1,5 Kilometer

Blatt: AI3	Erstellt: 11.11.2022
Maßstab: 1:25.000	
Landesamt für Natur, Umwelt und Verbraucherschutz	

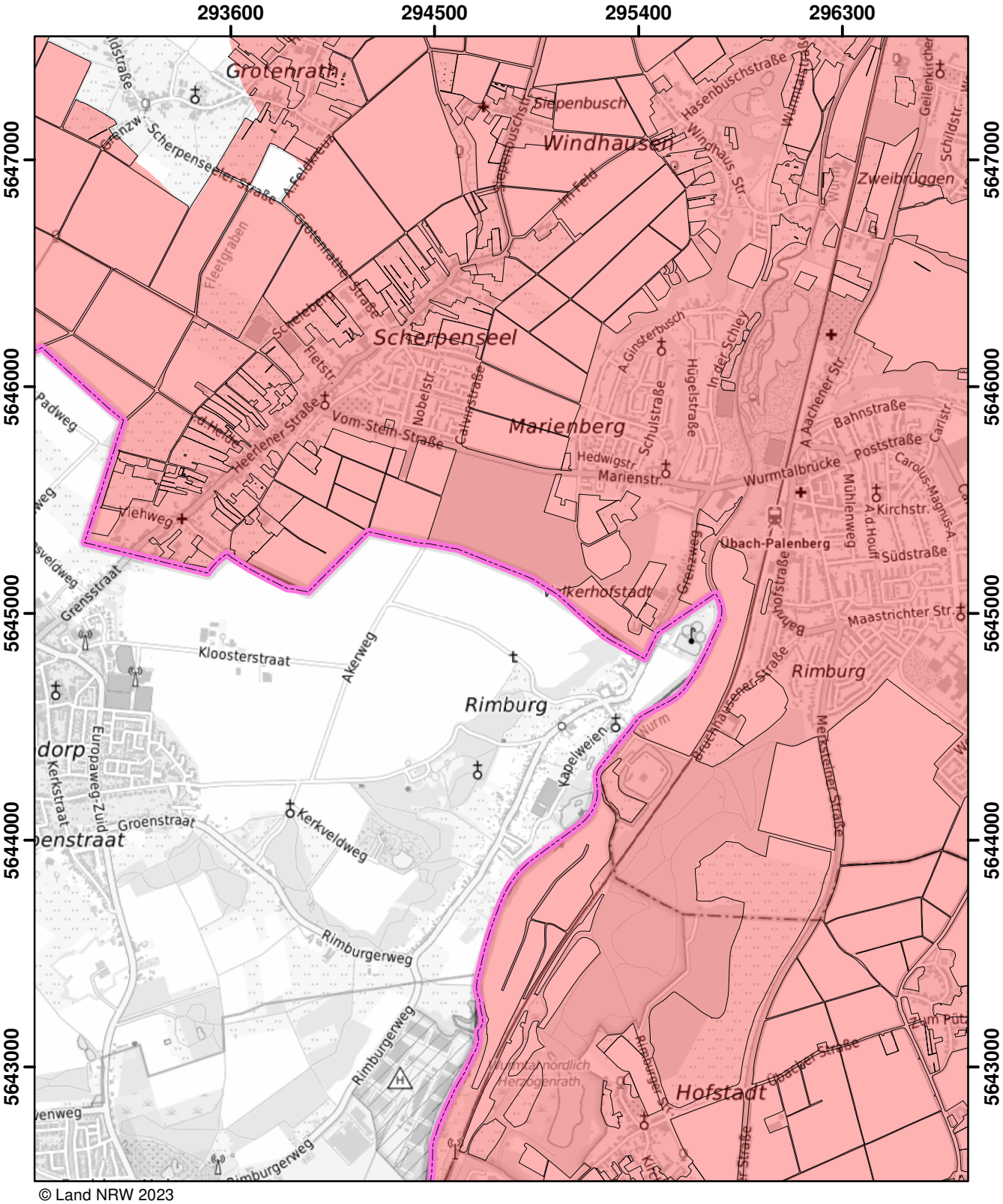

© Land NRW 2023

Mit Nitrat belastete Gebiete und eutrophierte Gebiete nach § 13a DüV, Stand Januar 2025

- eutrophierte Gebiete nach § 13 AVV GeA
- mit Nitrat belastete Gebiete nach § 7 AVV GeA
- "betroffene Feldblockflächen" in nitratbelasteten/eutrophierten Gebieten
- Staats-, Landesgrenze

Kilometer
0 0,5 1 1,5

Blatt: AI4	Erstellt: 14.11.2024
Maßstab: 1:25.000	
Landesamt für Natur, Umwelt und Verbraucherschutz	

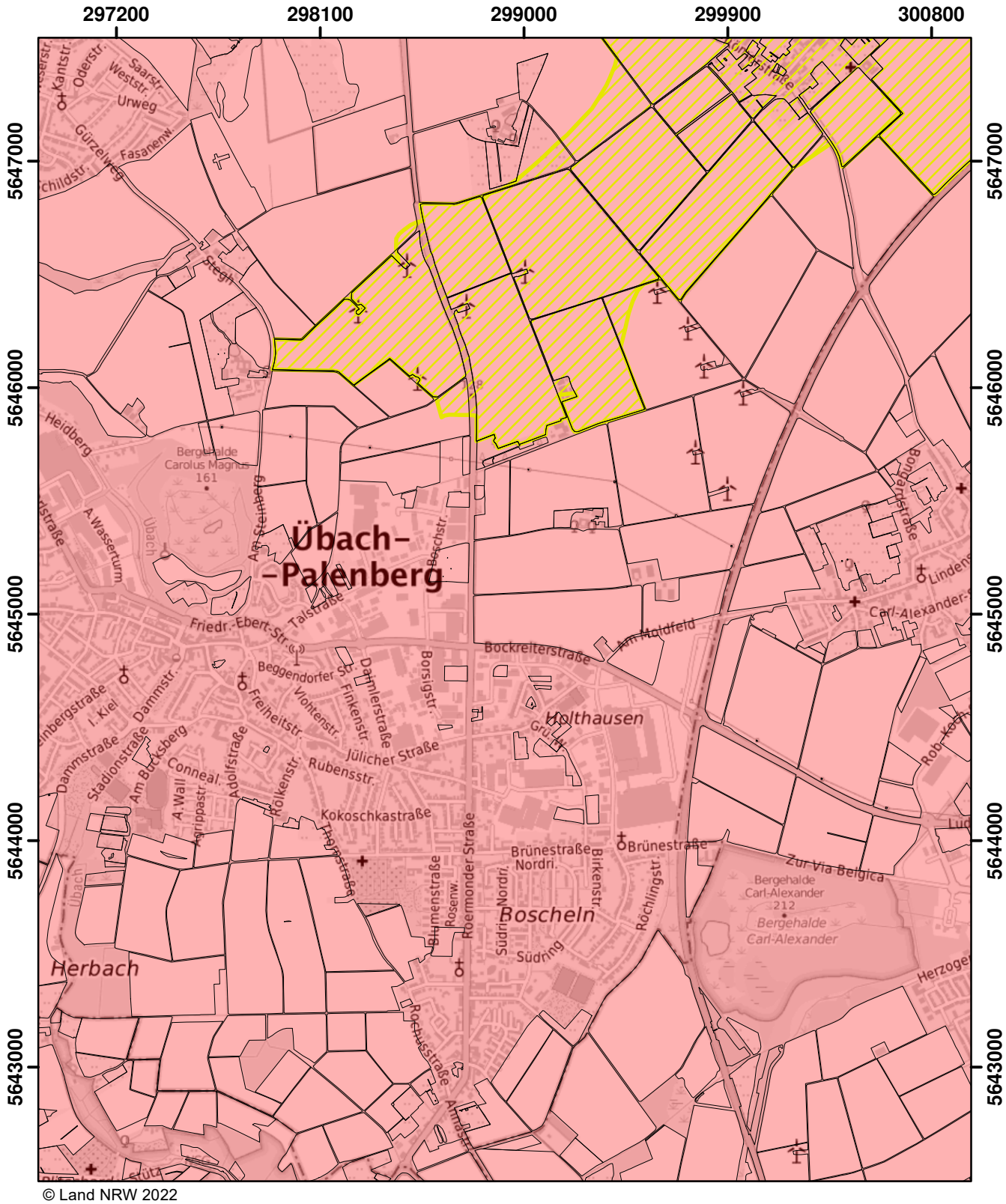

© Land NRW 2022

Mit Nitrat belastete Gebiete und eutrophierte Gebiete nach § 13a DüV, Stand Dezember 2022

- eutrophierte Gebiete nach § 13 AVV
- nitratbelastete Gebiete nach § 7 AVV
- "betroffene Feldblockflächen" in nitratbelasteten/eutrophierten Gebieten
- Staats-, Landesgrenze

0 0,5 1 1,5 Kilometer

Blatt: AI5	Erstellt: 11.11.2022
Maßstab: 1:25.000	
Landesamt für Natur, Umwelt und Verbraucherschutz	

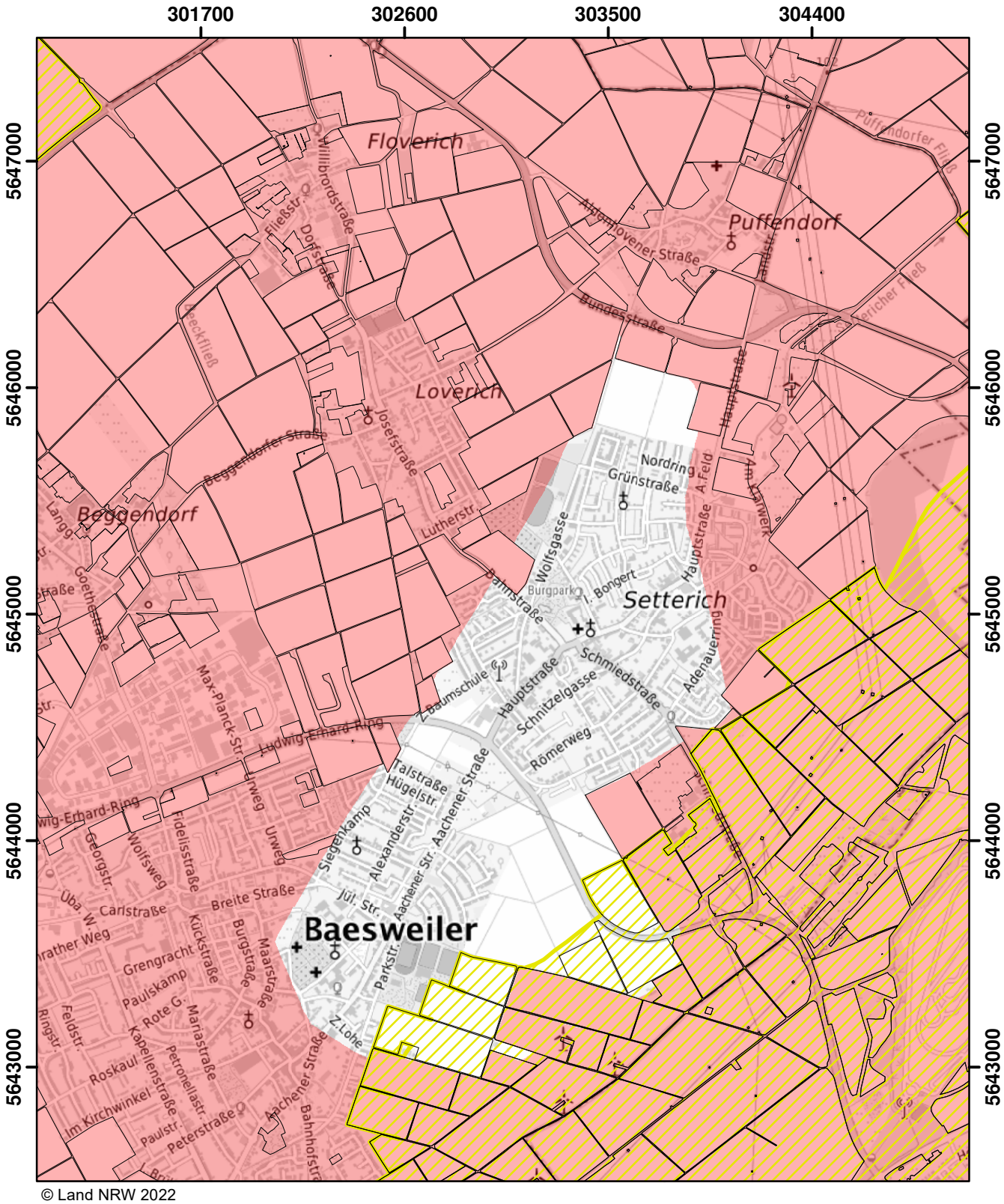

© Land NRW 2022

Mit Nitrat belastete Gebiete und eutrophierte Gebiete nach § 13a DüV, Stand Dezember 2022

- eutrophierte Gebiete nach § 13 AVV
- nitratbelastete Gebiete nach § 7 AVV
- "betroffene Feldblockflächen" in nitratbelasteten/eutrophierten Gebieten
- Staats-, Landesgrenze

Kilometer
0 0,5 1 1,5

Blatt: AI6	Erstellt: 11.11.2022
Maßstab: 1:25.000	
Landesamt für Natur, Umwelt und Verbraucherschutz	

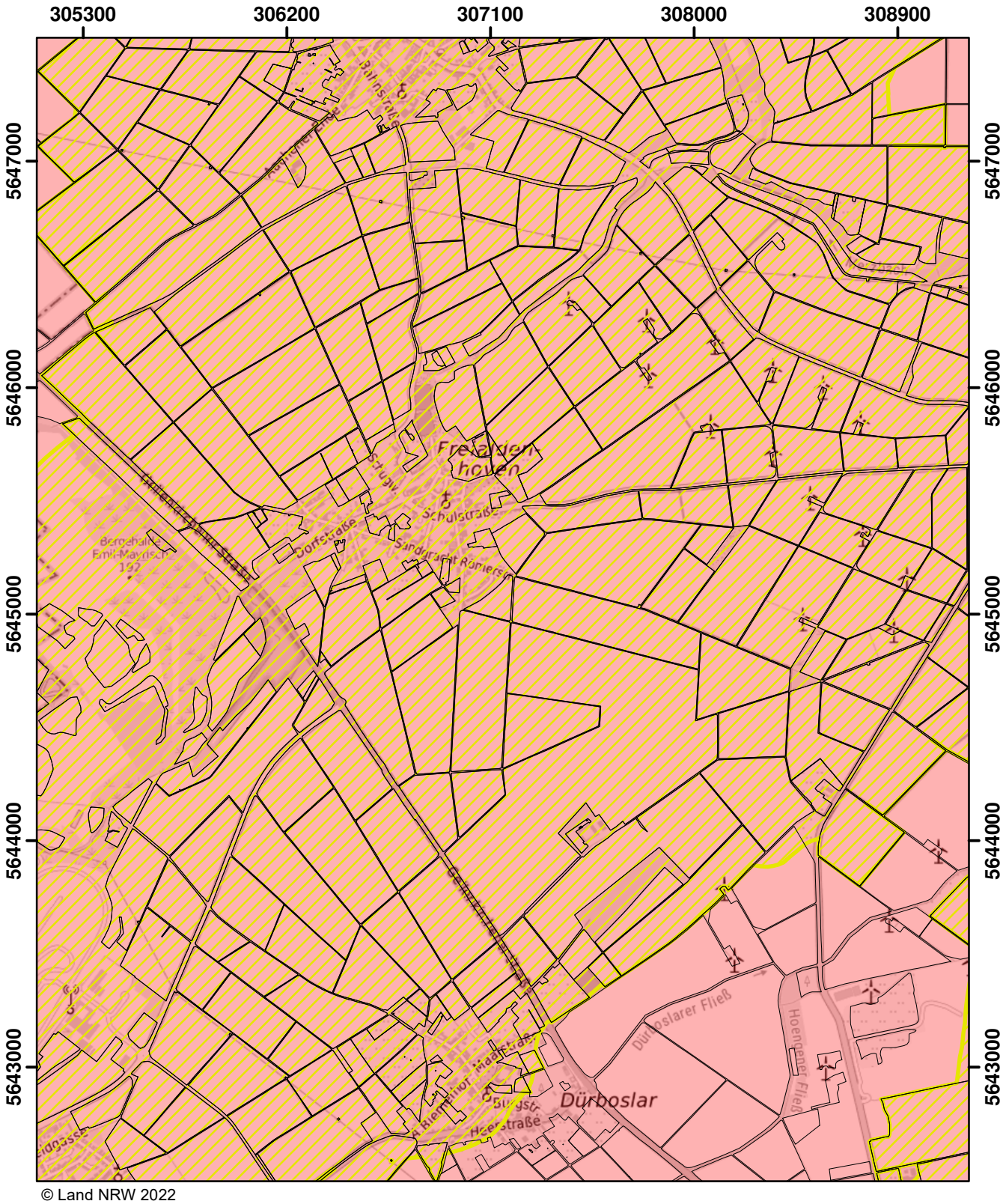

© Land NRW 2022

Mit Nitrat belastete Gebiete und eutrophierte Gebiete nach § 13a DüV, Stand Dezember 2022

- eutrophierte Gebiete nach § 13 AVV
- nitratbelastete Gebiete nach § 7 AVV
- "betroffene Feldblockflächen" in nitratbelasteten/eutrophierten Gebieten
- Staats-, Landesgrenze

0 0,5 1 1,5 Kilometer

Blatt: AI7	Erstellt: 11.11.2022
Maßstab: 1:25.000	
Landesamt für Natur, Umwelt und Verbraucherschutz	

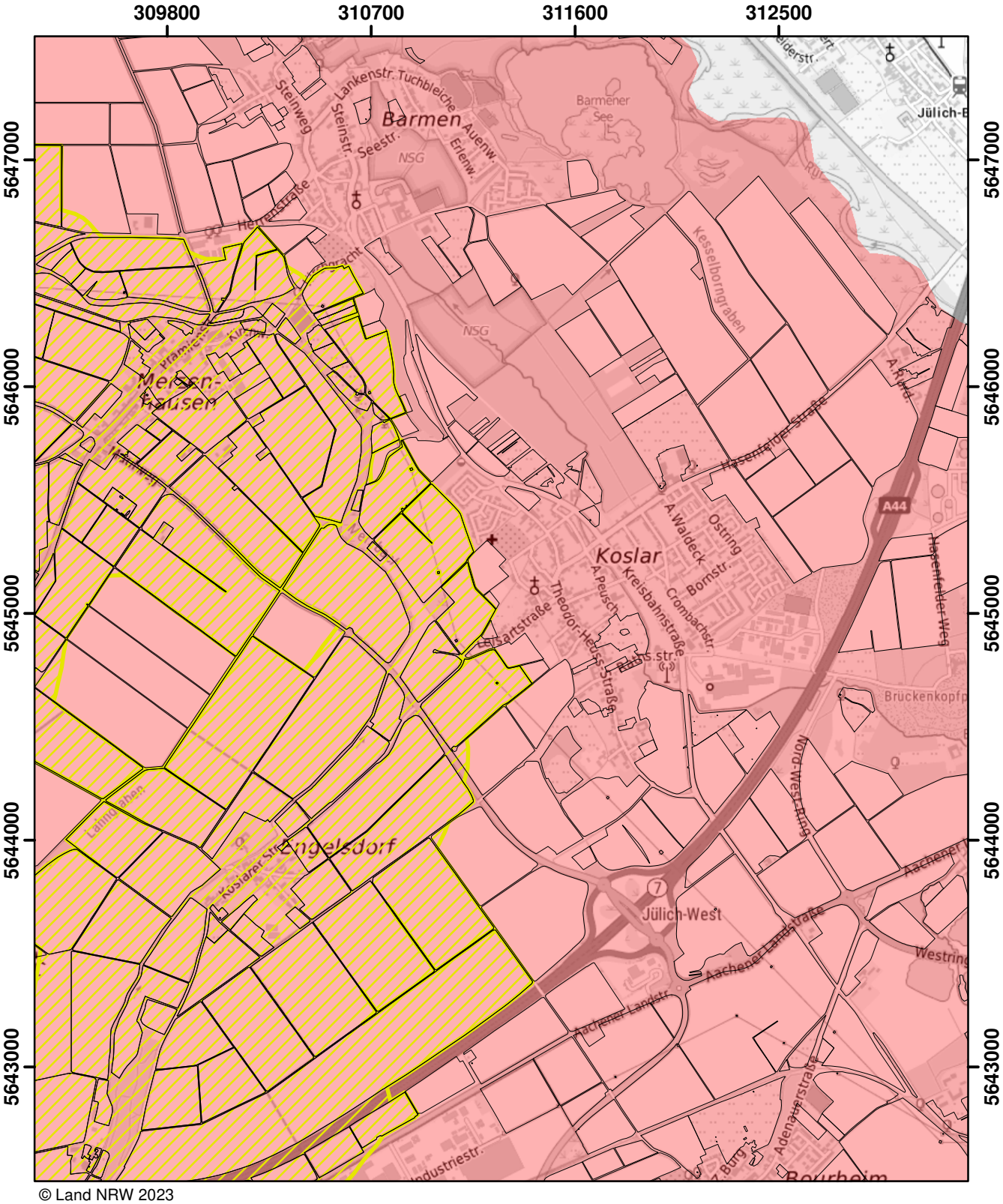

© Land NRW 2023

Mit Nitrat belastete Gebiete und eutrophierte Gebiete nach § 13a DüV, Stand Januar 2025

- eutrophierte Gebiete nach § 13 AVV GeA
- mit Nitrat belastete Gebiete nach § 7 AVV GeA
- "betroffene Feldblockflächen" in nitratbelasteten/eutrophierten Gebieten
- Staats-, Landesgrenze

0 0,5 1 1,5 Kilometer

Blatt: AI8	Erstellt: 14.11.2024
Maßstab: 1:25.000	
Landesamt für Natur, Umwelt und Verbraucherschutz	

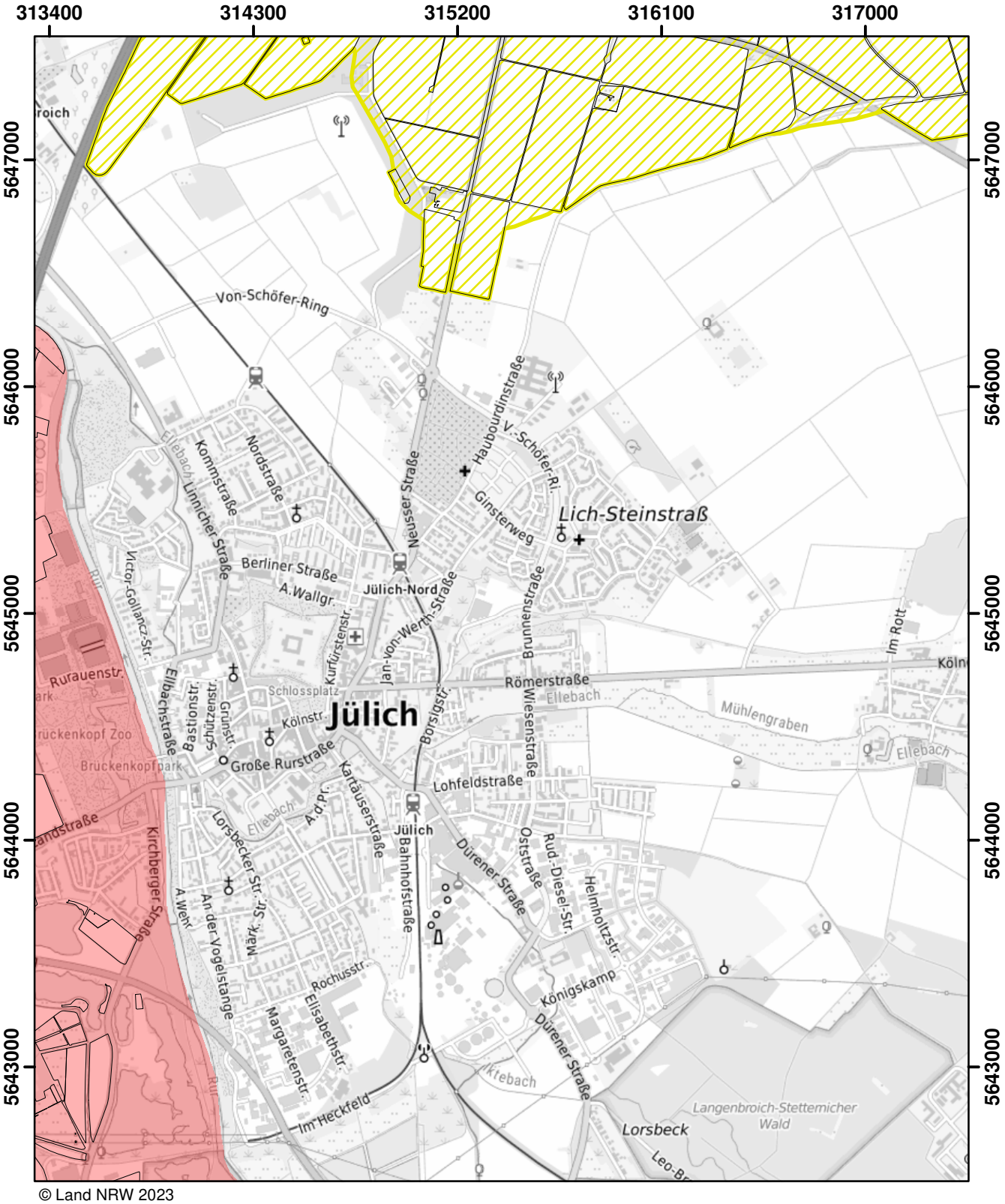

© Land NRW 2023

Mit Nitrat belastete Gebiete und eutrophierte Gebiete nach § 13a DüV, Stand Januar 2025

- eutrophierte Gebiete nach § 13 AVV GeA
- mit Nitrat belastete Gebiete nach § 7 AVV GeA
- "betroffene Feldblockflächen" in nitratbelasteten/eutrophierten Gebieten
- Staats-, Landesgrenze

0 0,5 1 1,5 Kilometer

Blatt: AI9	Erstellt: 14.11.2024
Maßstab: 1:25.000	
Landesamt für Natur, Umwelt und Verbraucherschutz	

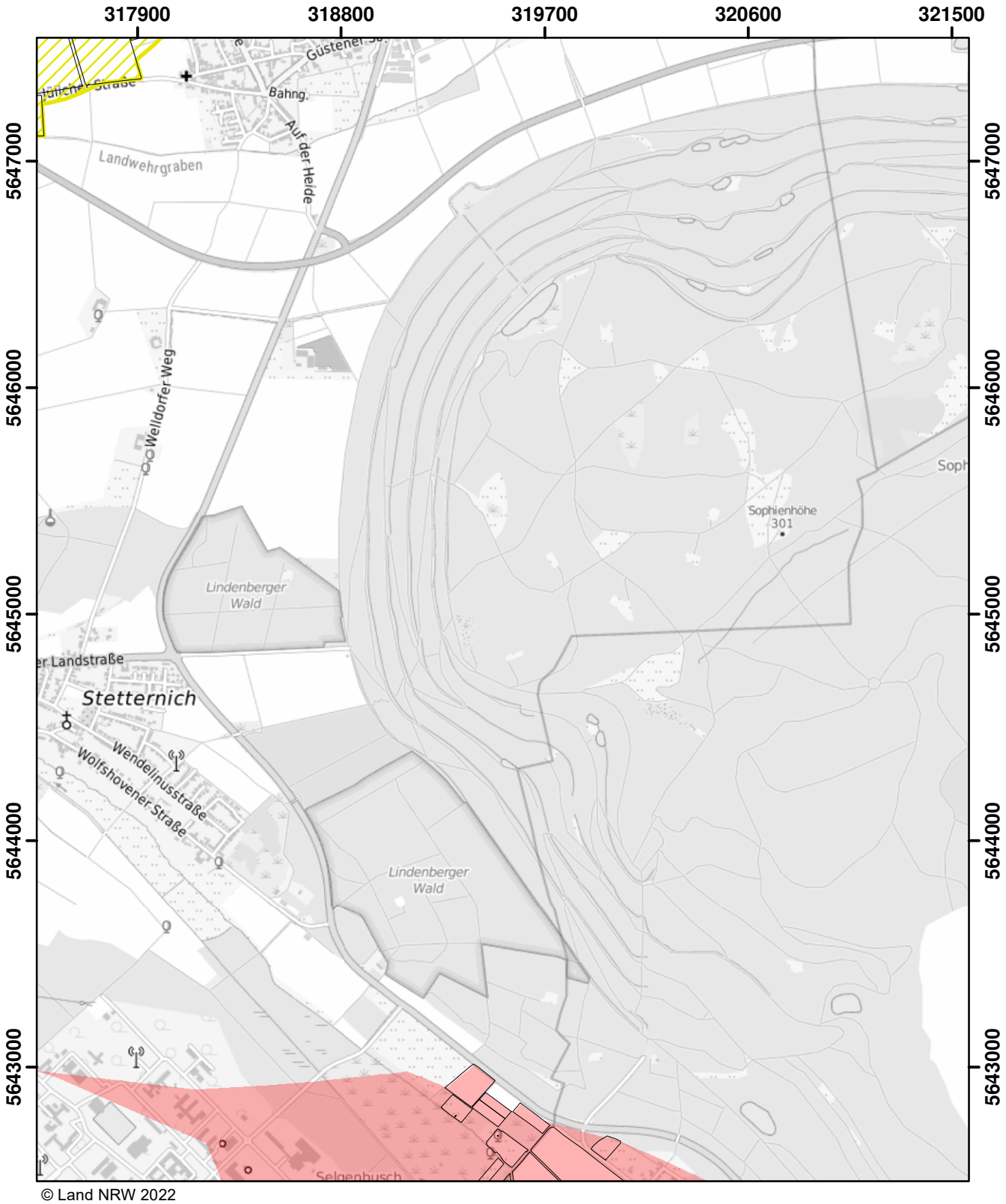

© Land NRW 2022

Mit Nitrat belastete Gebiete und eutrophierte Gebiete nach § 13a DüV, Stand Dezember 2022

- eutrophierte Gebiete nach § 13 AVV
- nitratbelastete Gebiete nach § 7 AVV
- "betroffene Feldblockflächen" in nitratbelasteten/eutrophierten Gebieten
- Staats-, Landesgrenze

Kilometer
0 0,5 1 1,5

Blatt: AI10	Erstellt: 11.11.2022
Maßstab: 1:25.000	
Landesamt für Natur, Umwelt und Verbraucherschutz	

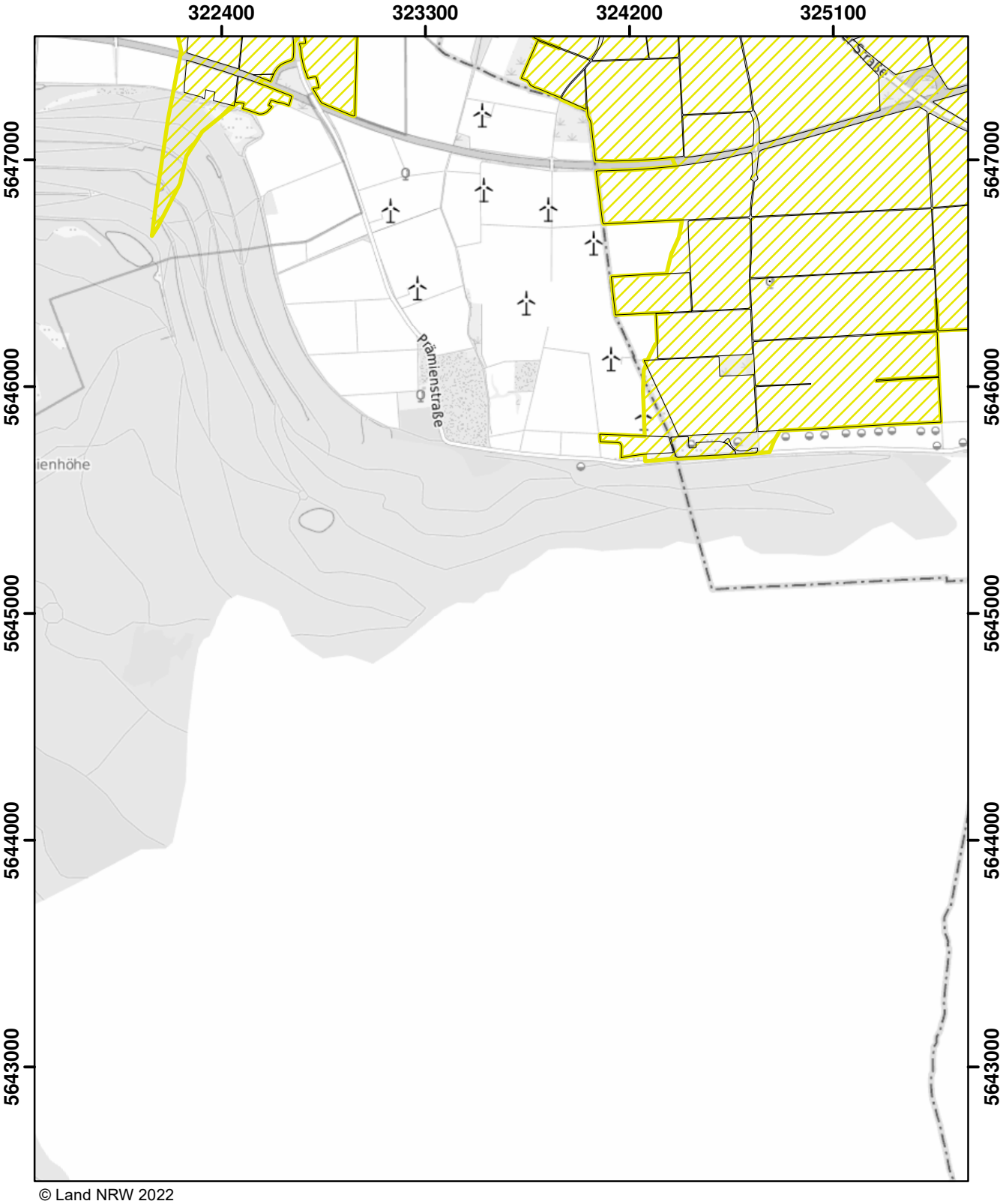

© Land NRW 2022

Mit Nitrat belastete Gebiete und eutrophierte Gebiete nach § 13a DüV, Stand Dezember 2022

- eutrophierte Gebiete nach § 13 AVV
- nitratbelastete Gebiete nach § 7 AVV
- "betroffene Feldblockflächen" in nitratbelasteten/eutrophierten Gebieten
- Staats-, Landesgrenze

0 0,5 1 1,5 Kilometer

Blatt: AI11	Erstellt: 11.11.2022
Maßstab: 1:25.000	
Landesamt für Natur, Umwelt und Verbraucherschutz	

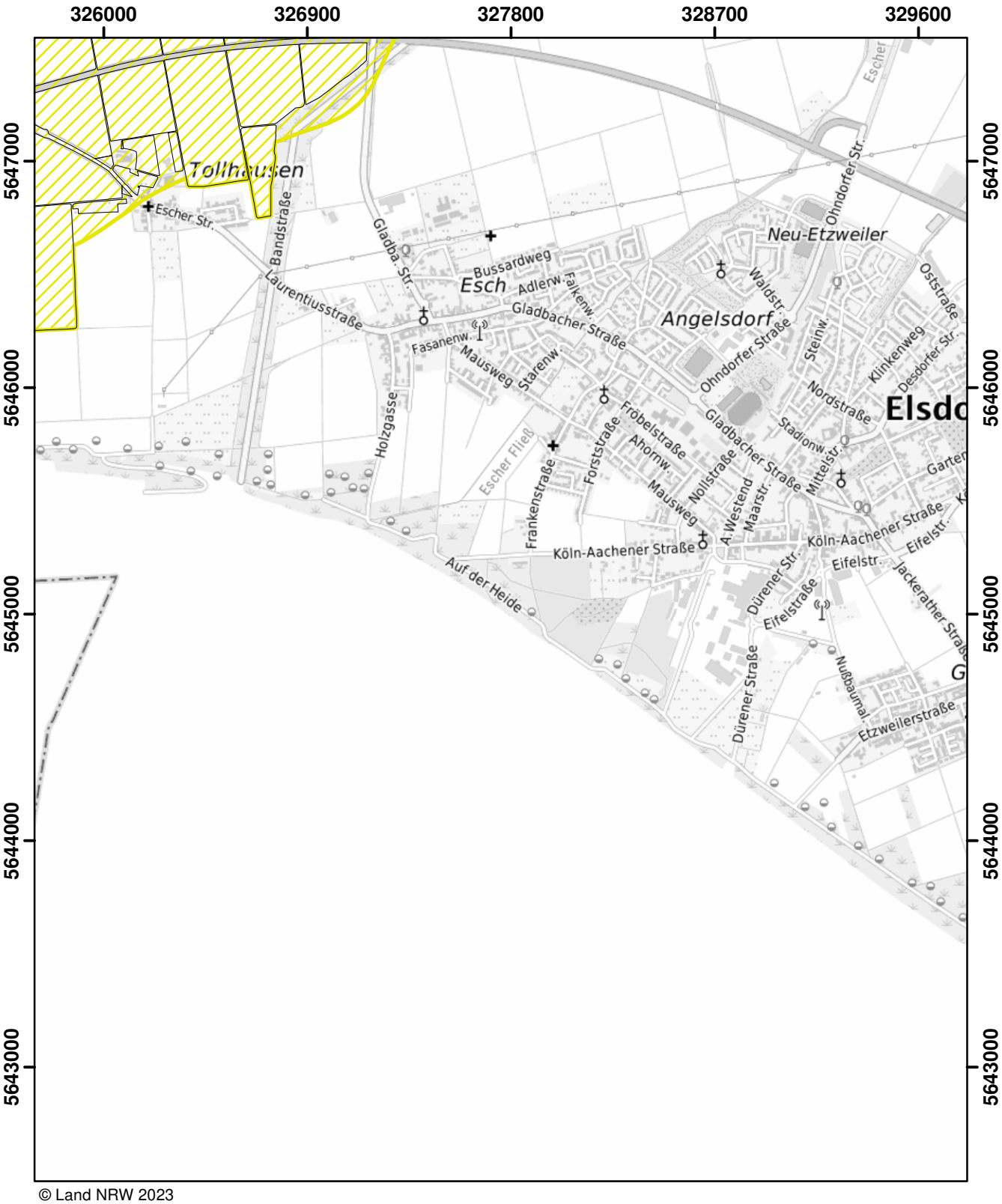

© Land NRW 2023

Mit Nitrat belastete Gebiete und eutrophierte Gebiete nach § 13a DüV, Stand Januar 2025

- eutrophierte Gebiete nach § 13 AVV GeA
- mit Nitrat belastete Gebiete nach § 7 AVV GeA
- "betroffene Feldblockflächen" in nitratbelasteten/eutrophierten Gebieten
- Staats-, Landesgrenze

0 0,5 1 1,5 Kilometer

Blatt: AI12	Erstellt: 14.11.2024
Maßstab: 1:25.000	
Landesamt für Natur, Umwelt und Verbraucherschutz	

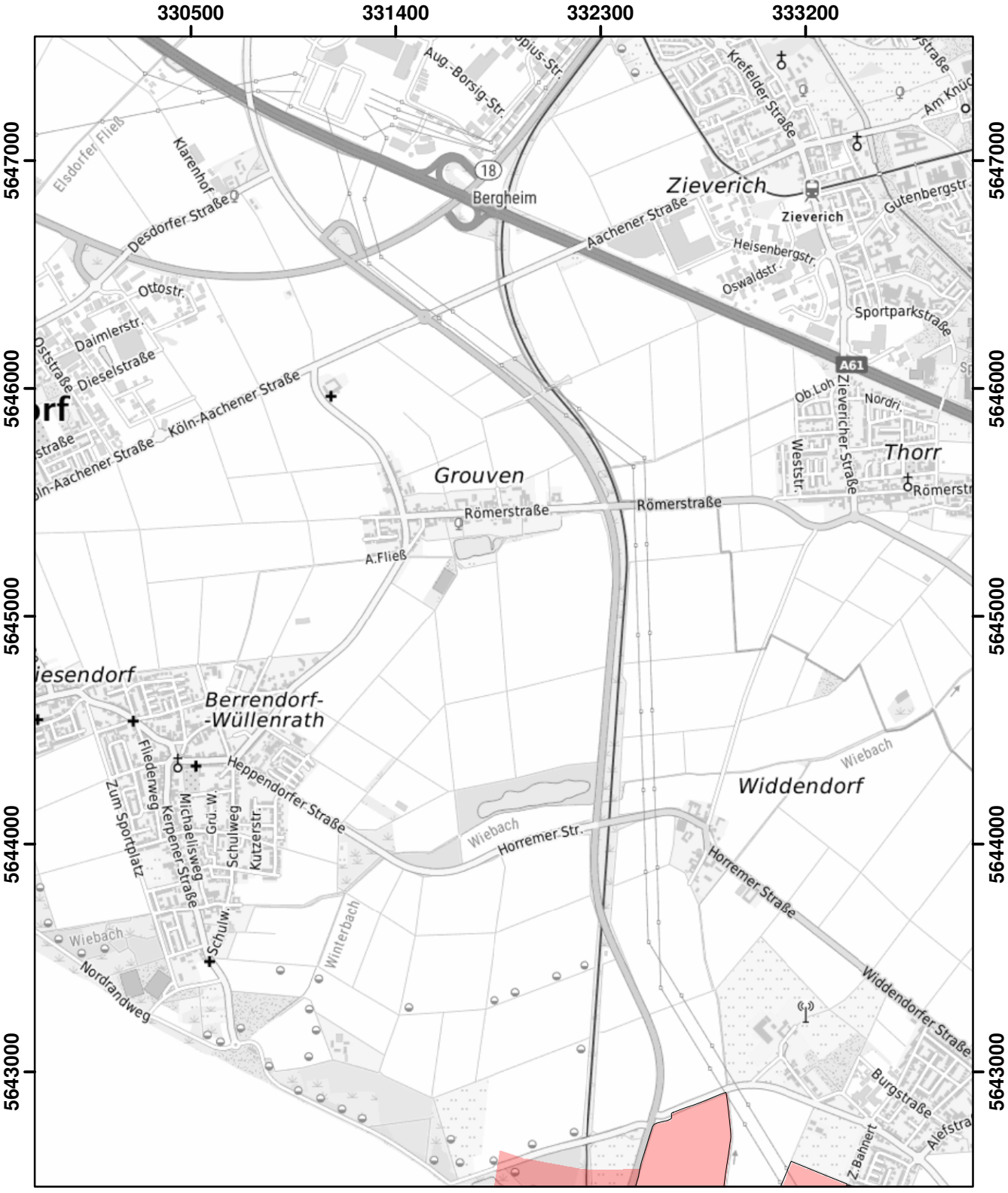

© Land NRW 2022

Mit Nitrat belastete Gebiete und eutrophierte Gebiete nach § 13a DüV, Stand Dezember 2022

- eutrophierte Gebiete nach § 13 AVV
- nitratbelastete Gebiete nach § 7 AVV
- "betroffene Feldblockflächen" in nitratbelasteten/eutrophierten Gebieten
- Staats-, Landesgrenze

0 0,5 1 1,5 Kilometer

Blatt: AI13	Erstellt: 11.11.2022
Maßstab: 1:25.000	
Landesamt für Natur, Umwelt und Verbraucherschutz	

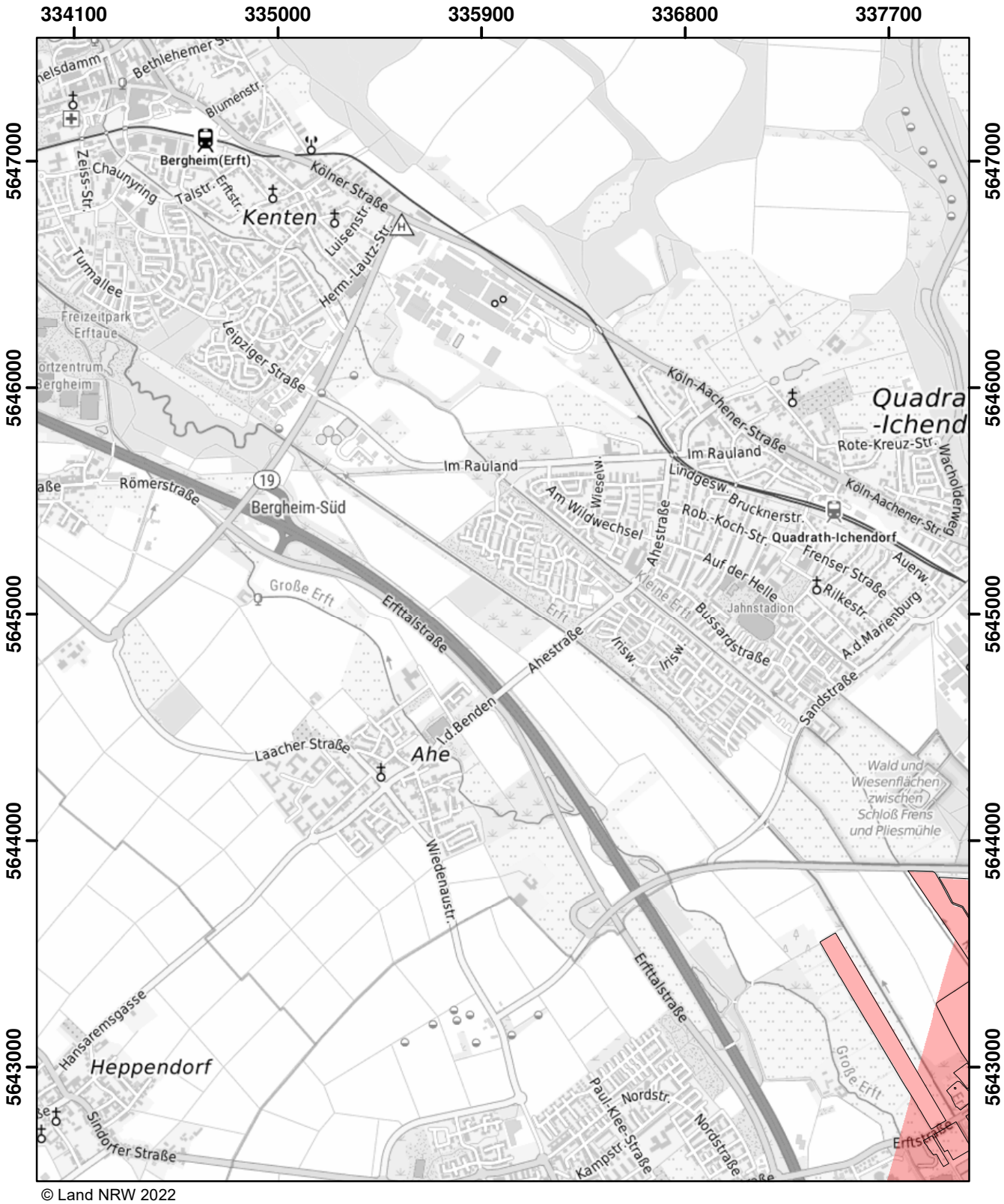

© Land NRW 2022

Mit Nitrat belastete Gebiete und eutrophierte Gebiete nach § 13a DüV, Stand Dezember 2022

- eutrophierte Gebiete nach § 13 AVV
- nitratbelastete Gebiete nach § 7 AVV
- "betroffene Feldblockflächen" in nitratbelasteten/eutrophierten Gebieten
- Staats-, Landesgrenze

Kilometer
0 0,5 1 1,5

Blatt: AI14	Erstellt: 11.11.2022
Maßstab: 1:25.000	
Landesamt für Natur, Umwelt und Verbraucherschutz	

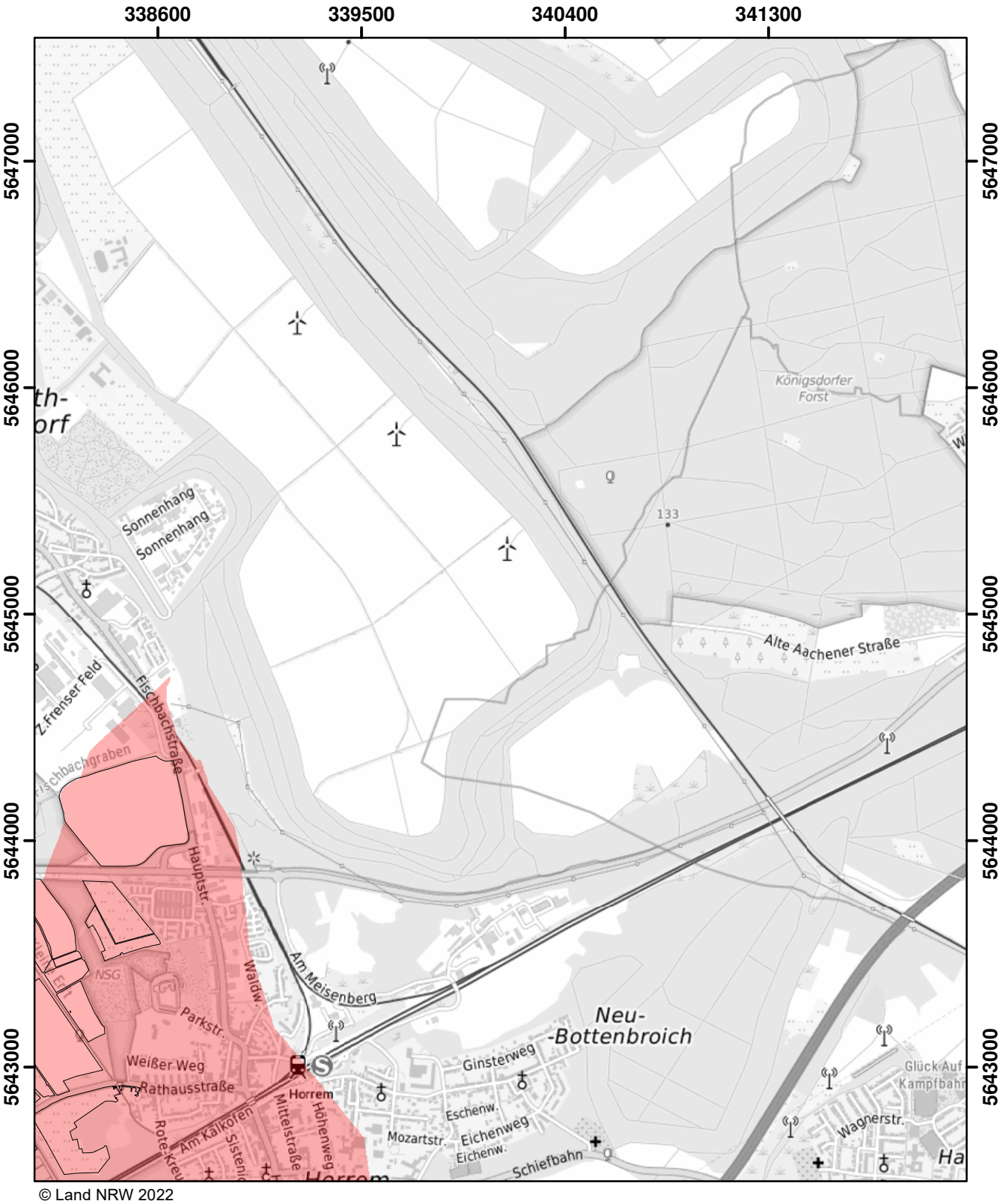

© Land NRW 2022

Mit Nitrat belastete Gebiete und eutrophierte Gebiete nach § 13a DüV, Stand Dezember 2022

- eutrophierte Gebiete nach § 13 AVV
- nitratbelastete Gebiete nach § 7 AVV
- "betroffene Feldblockflächen" in nitratbelasteten/eutrophierten Gebieten
- Staats-, Landesgrenze

0 0,5 1 1,5 Kilometer

Blatt: AI15	Erstellt: 11.11.2022
Maßstab: 1:25.000	
Landesamt für Natur, Umwelt und Verbraucherschutz	

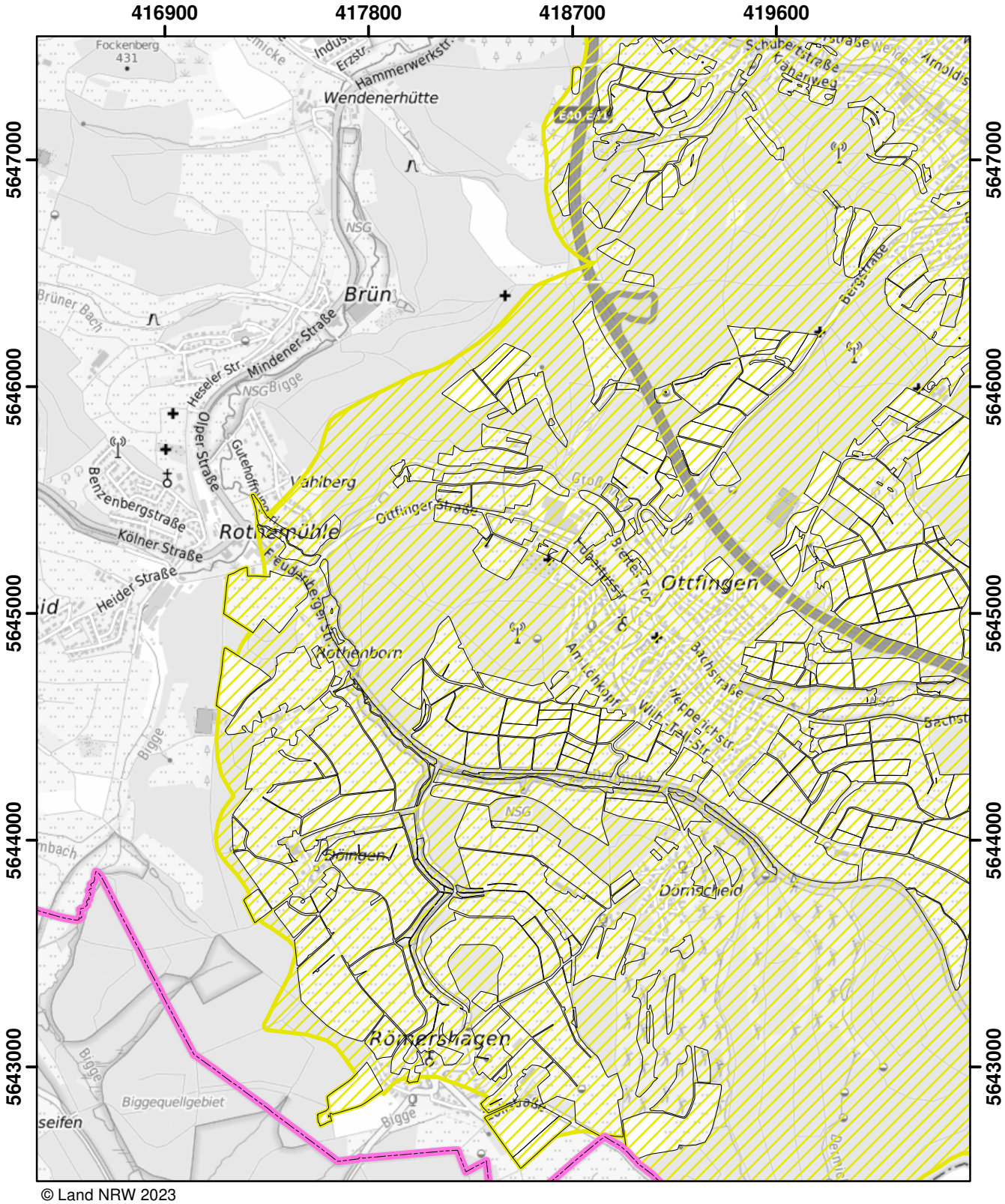

© Land NRW 2023

Mit Nitrat belastete Gebiete und eutrophierte Gebiete nach § 13a DüV, Stand Januar 2025

- eutrophierte Gebiete nach § 13 AVV GeA
- mit Nitrat belastete Gebiete nach § 7 AVV GeA
- "betroffene Feldblockflächen" in nitratbelasteten/eutrophierten Gebieten
- Staats-, Landesgrenze

0 — 0,5 — 1 — 1,5 Kilometer

Blatt: AI34	Erstellt: 14.11.2024
Maßstab: 1:25.000	
Landesamt für Natur, Umwelt und Verbraucherschutz	

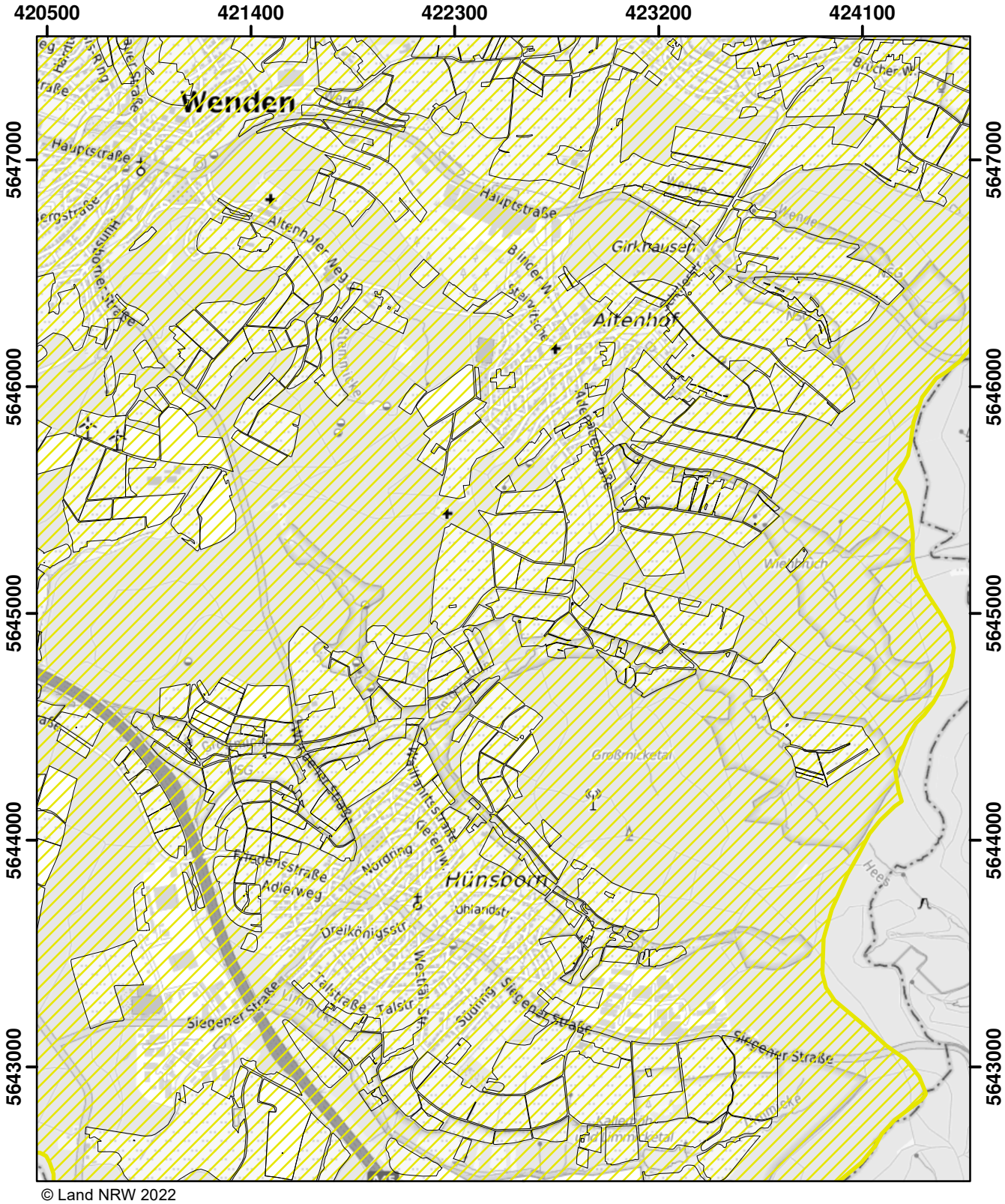

© Land NRW 2022

Mit Nitrat belastete Gebiete und eutrophierte Gebiete nach § 13a DüV, Stand Dezember 2022

- eutrophierte Gebiete nach § 13 AVV
- nitratbelastete Gebiete nach § 7 AVV
- "betroffene Feldblockflächen" in nitratbelasteten/eutrophierten Gebieten
- Staats-, Landesgrenze

0 0,5 1 1,5 Kilometer

Blatt: AI35	Erstellt: 11.11.2022
Maßstab: 1:25.000	
Landesamt für Natur, Umwelt und Verbraucherschutz	

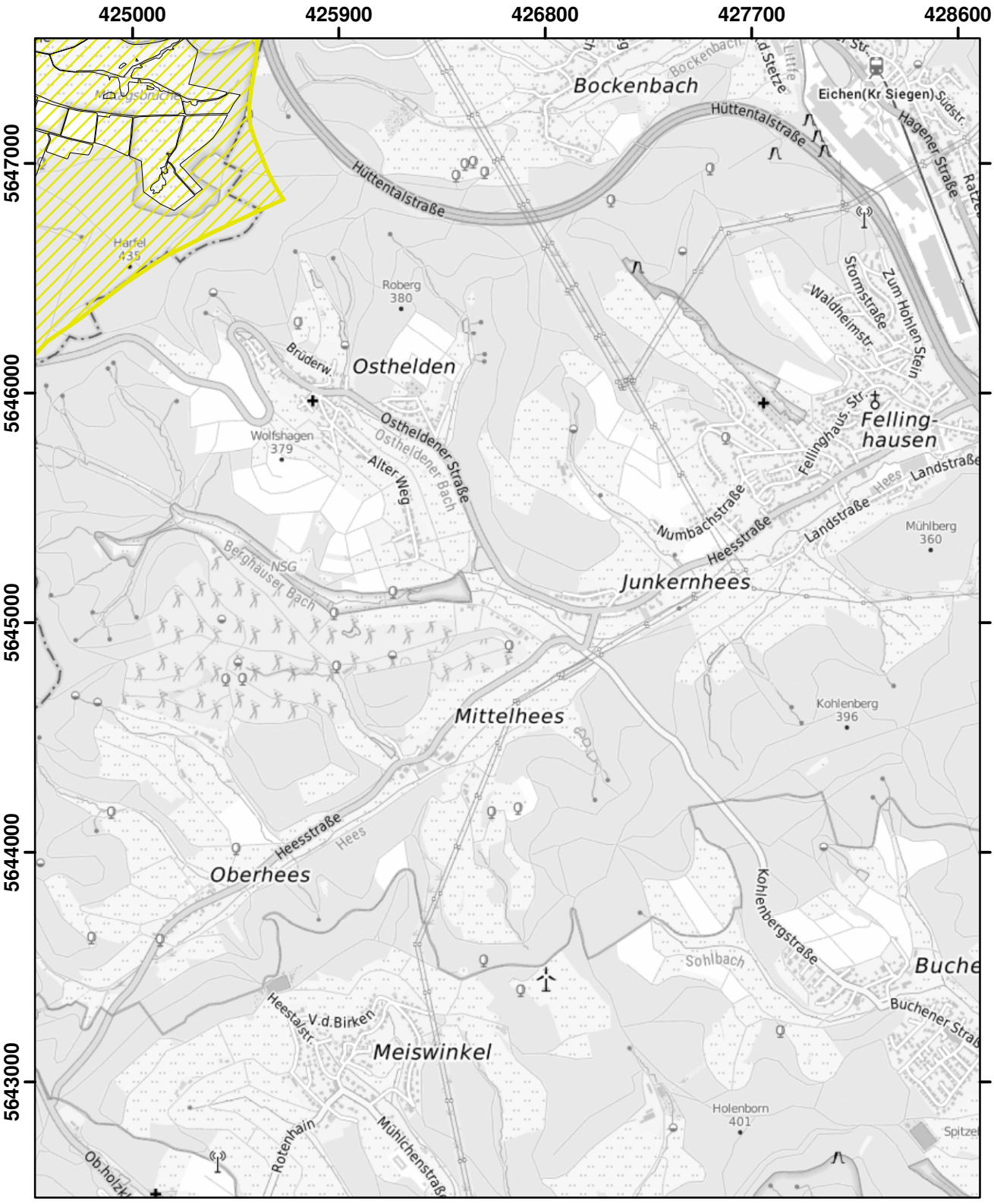

© Land NRW 2022

Mit Nitrat belastete Gebiete und eutrophierte Gebiete nach § 13a DüV, Stand Dezember 2022

- eutrophierte Gebiete nach § 13 AVV
- nitratbelastete Gebiete nach § 7 AVV
- "betroffene Feldblockflächen" in nitratbelasteten/eutrophierten Gebieten
- Staats-, Landesgrenze

0 0,5 1 1,5 Kilometer

Blatt: AI36	Erstellt: 11.11.2022
Maßstab: 1:25.000	
Landesamt für Natur, Umwelt und Verbraucherschutz	

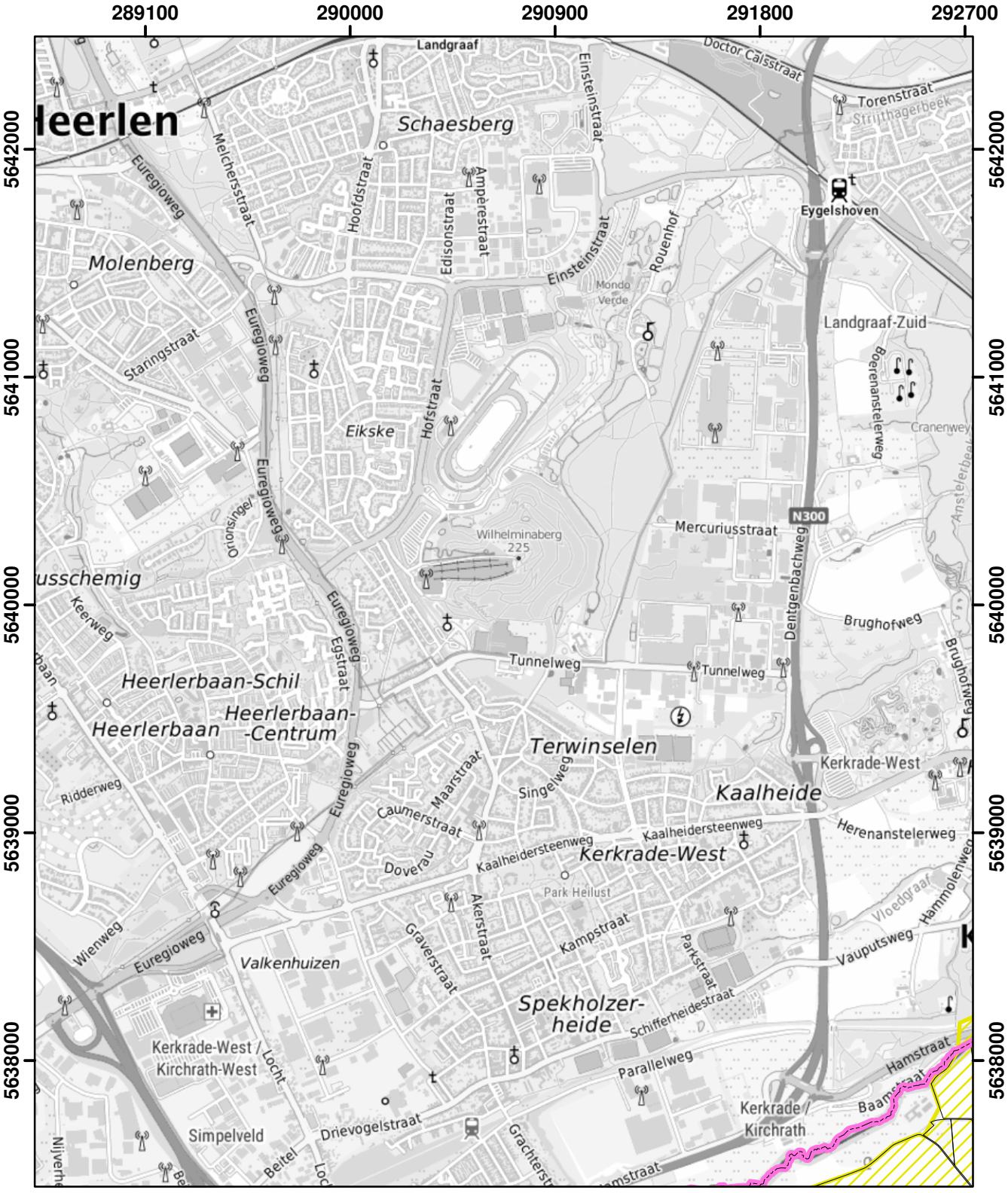

© Land NRW 2022

Mit Nitrat belastete Gebiete und eutrophierte Gebiete nach § 13a DüV, Stand Dezember 2022

- eutrophierte Gebiete nach § 13 AVV
- nitratbelastete Gebiete nach § 7 AVV
- "betroffene Feldblockflächen" in nitratbelasteten/eutrophierten Gebieten
- Staats-, Landesgrenze

Kilometer
0 0,5 1 1,5

Blatt: AJ3	Erstellt: 11.11.2022
Maßstab: 1:25.000	
Landesamt für Natur, Umwelt und Verbraucherschutz	

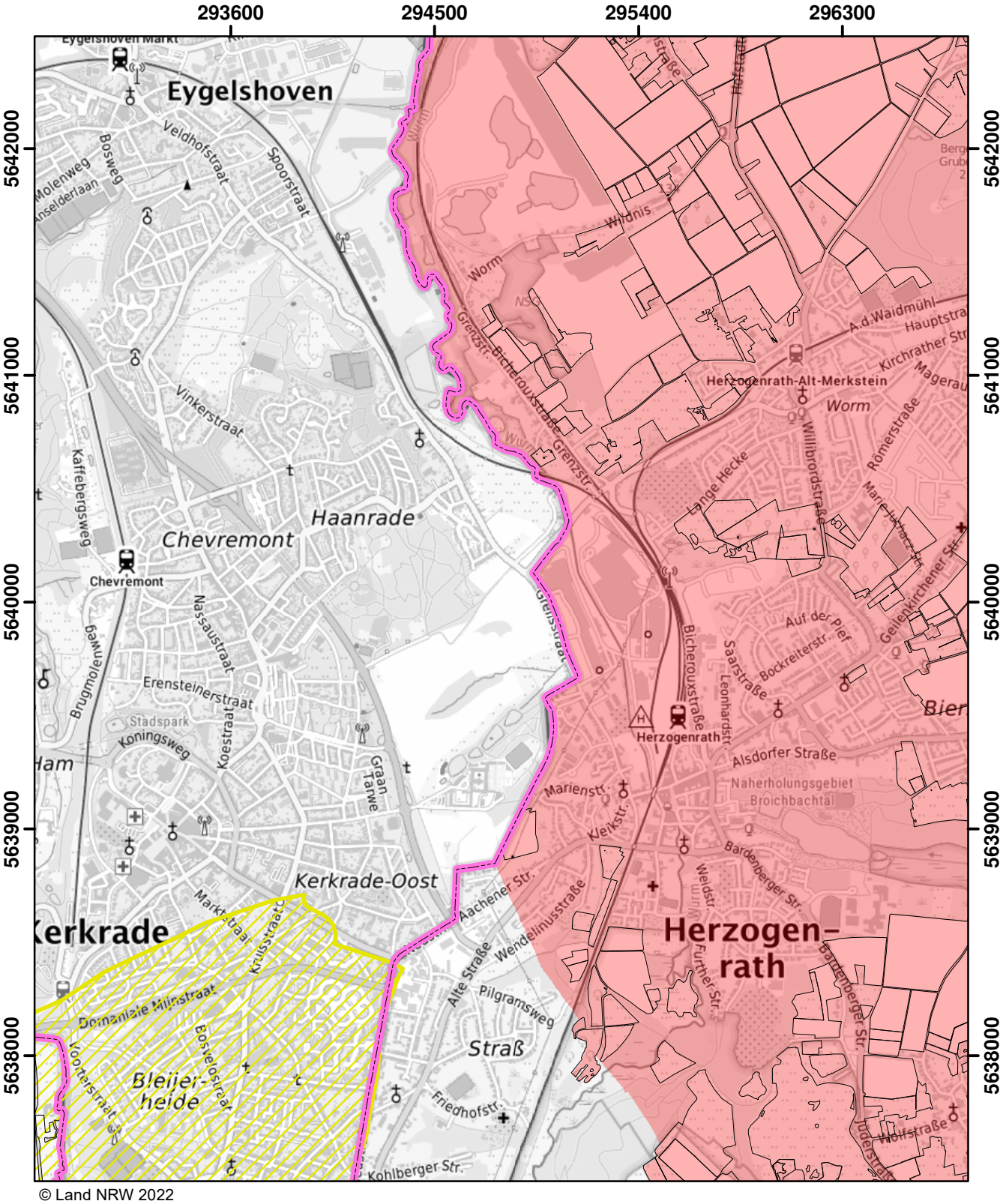

© Land NRW 2022

Mit Nitrat belastete Gebiete und eutrophierte Gebiete nach § 13a DüV, Stand Dezember 2022

- eutrophierte Gebiete nach § 13 AVV
- nitratbelastete Gebiete nach § 7 AVV
- "betroffene Feldblockflächen" in nitratbelasteten/eutrophierten Gebieten
- Staats-, Landesgrenze

Kilometer
0 0,5 1 1,5

Blatt: AJ4	Erstellt: 11.11.2022
Maßstab: 1:25.000	
Landesamt für Natur, Umwelt und Verbraucherschutz	

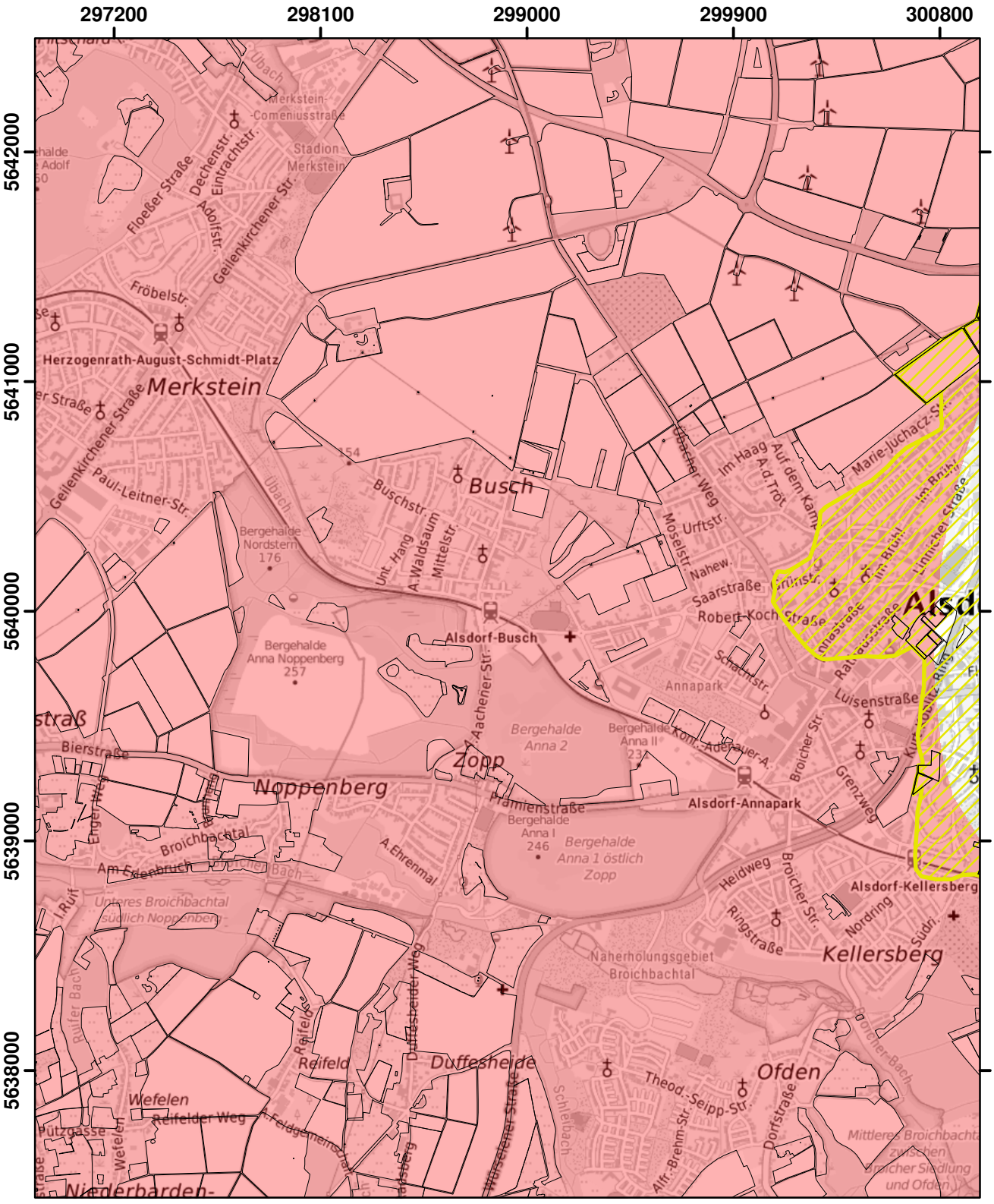

© Land NRW 2022

Mit Nitrat belastete Gebiete und eutrophierte Gebiete nach § 13a DüV, Stand Dezember 2022

- eutrophierte Gebiete nach § 13 AVV
- nitratbelastete Gebiete nach § 7 AVV
- "betroffene Feldblockflächen" in nitratbelasteten/eutrophierten Gebieten
- Staats-, Landesgrenze

0 0,5 1 1,5 Kilometer

Blatt: AJ5	Erstellt: 11.11.2022
Maßstab: 1:25.000	
Landesamt für Natur, Umwelt und Verbraucherschutz	

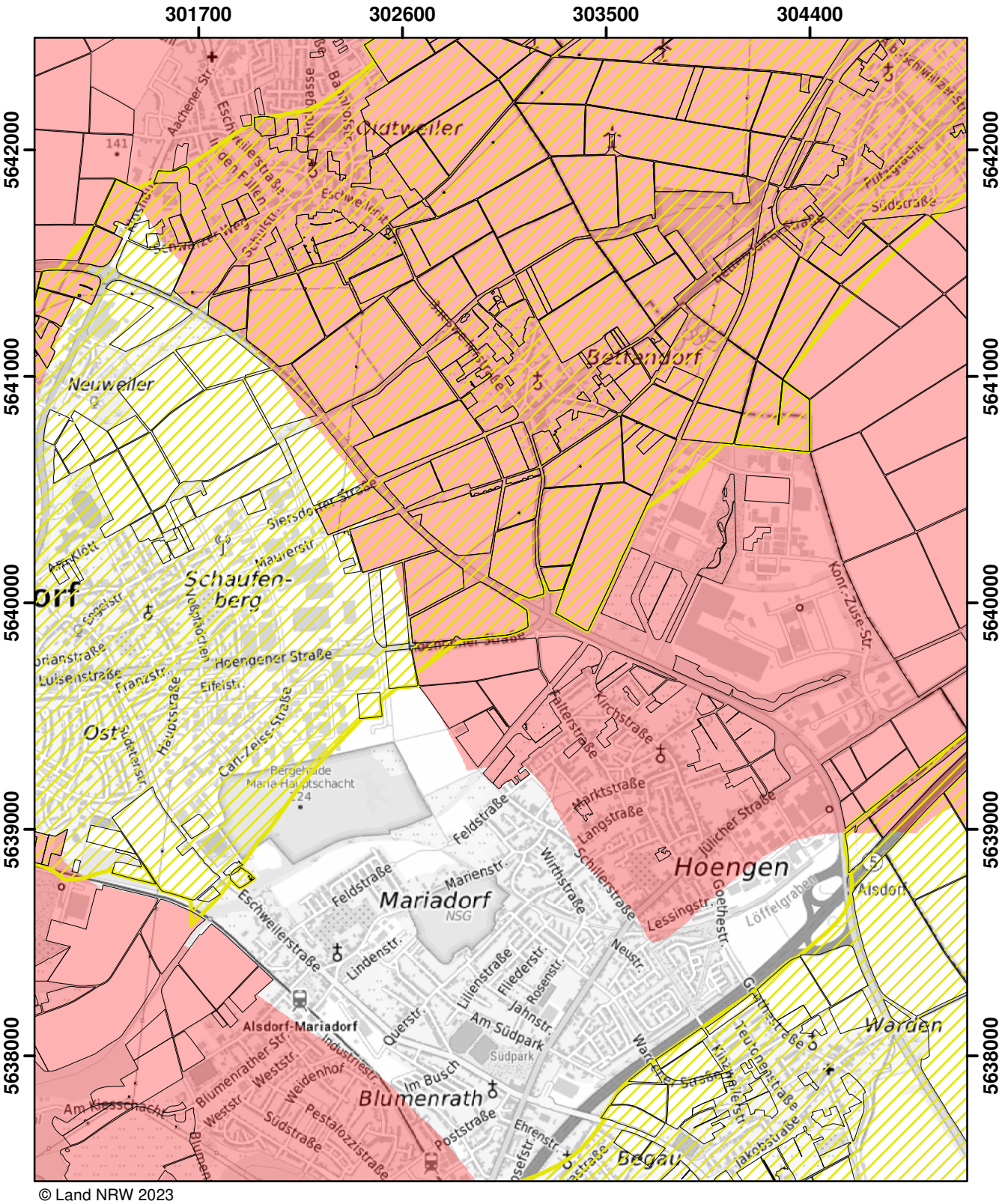

© Land NRW 2023

Mit Nitrat belastete Gebiete und eutrophierte Gebiete nach § 13a DüV, Stand Januar 2025

- eutrophierte Gebiete nach § 13 AVV GeA
- mit Nitrat belastete Gebiete nach § 7 AVV GeA
- "betroffene Feldblockflächen" in nitratbelasteten/eutrophierten Gebieten
- Staats-, Landesgrenze

Kilometer
0 0,5 1 1,5

Blatt: AJ6	Erstellt: 14.11.2024
Maßstab: 1:25.000	
Landesamt für Natur, Umwelt und Verbraucherschutz	

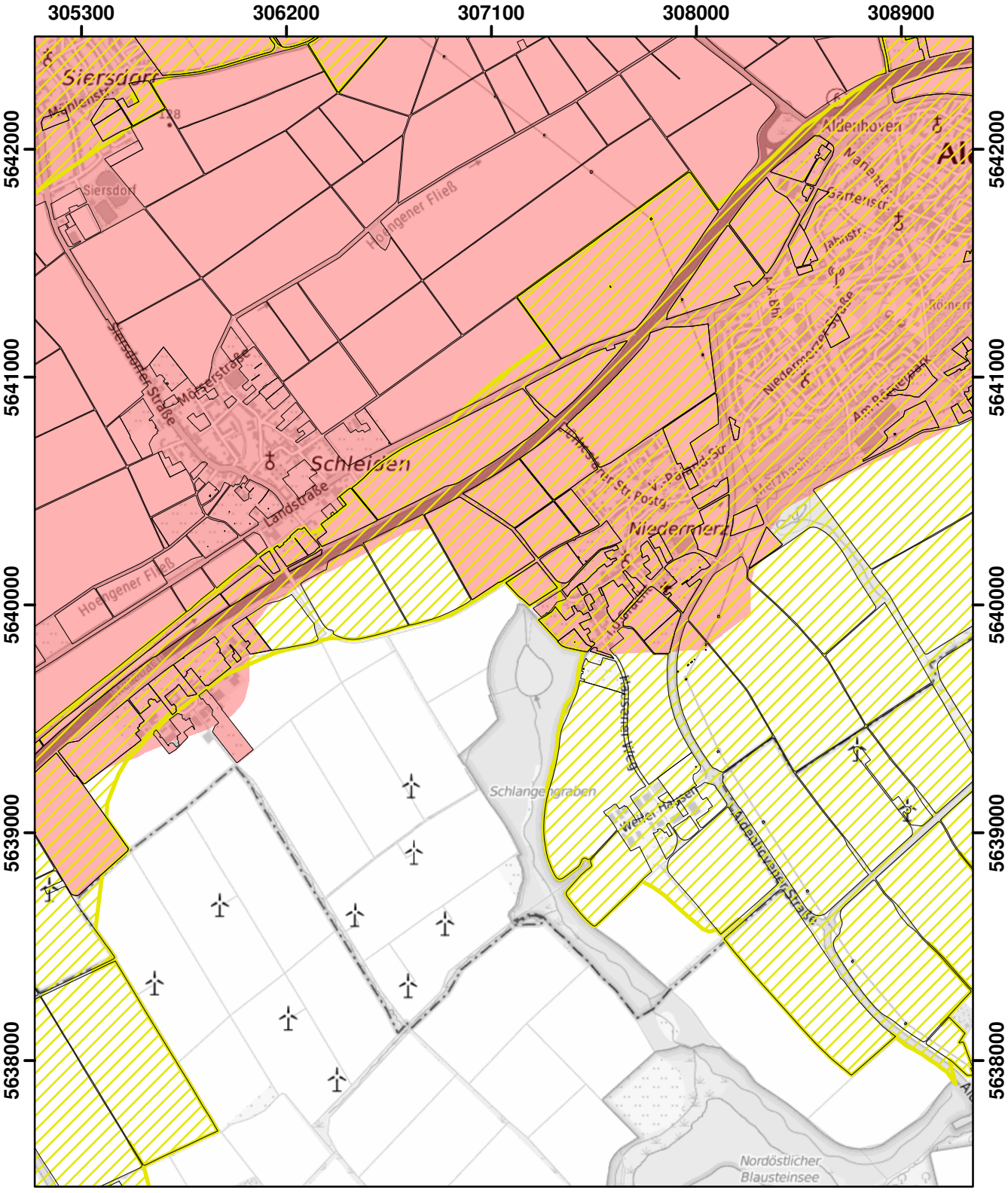

© Land NRW 2022

Mit Nitrat belastete Gebiete und eutrophierte Gebiete nach § 13a DüV, Stand Dezember 2022

- eutrophierte Gebiete nach § 13 AVV
- nitratbelastete Gebiete nach § 7 AVV
- "betroffene Feldblockflächen" in nitratbelasteten/eutrophierten Gebieten
- Staats-, Landesgrenze

0 0,5 1 1,5 Kilometer

Blatt: AJ7	Erstellt: 11.11.2022
Maßstab: 1:25.000	
Landesamt für Natur, Umwelt und Verbraucherschutz	

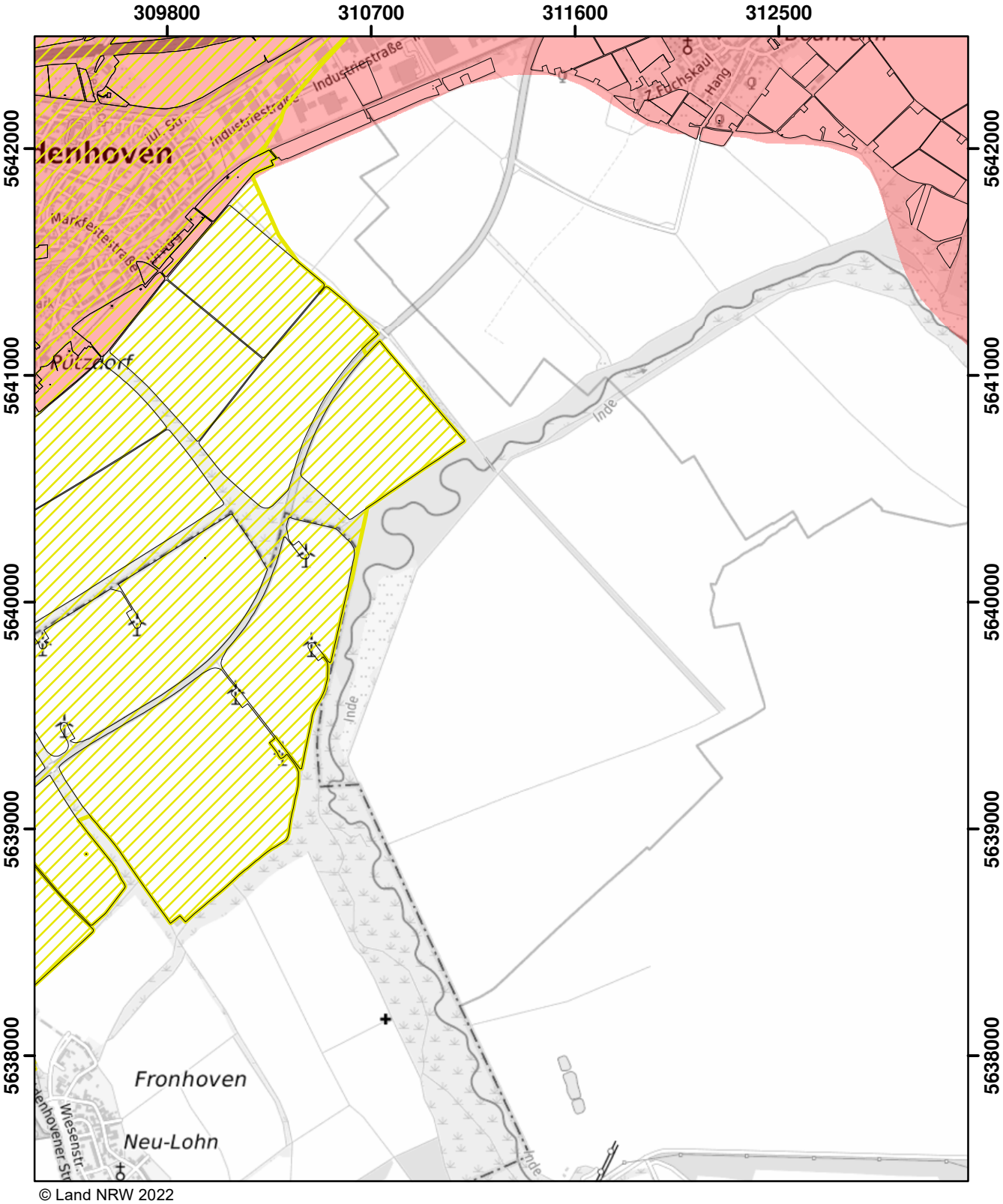

© Land NRW 2022

Mit Nitrat belastete Gebiete und eutrophierte Gebiete nach § 13a DüV, Stand Dezember 2022

- eutrophierte Gebiete nach § 13 AVV
- nitratbelastete Gebiete nach § 7 AVV
- "betroffene Feldblockflächen" in nitratbelasteten/eutrophierten Gebieten
- Staats-, Landesgrenze

0 0,5 1 1,5 Kilometer

Blatt: AJ8	Erstellt: 11.11.2022
Maßstab: 1:25.000	
Landesamt für Natur, Umwelt und Verbraucherschutz	

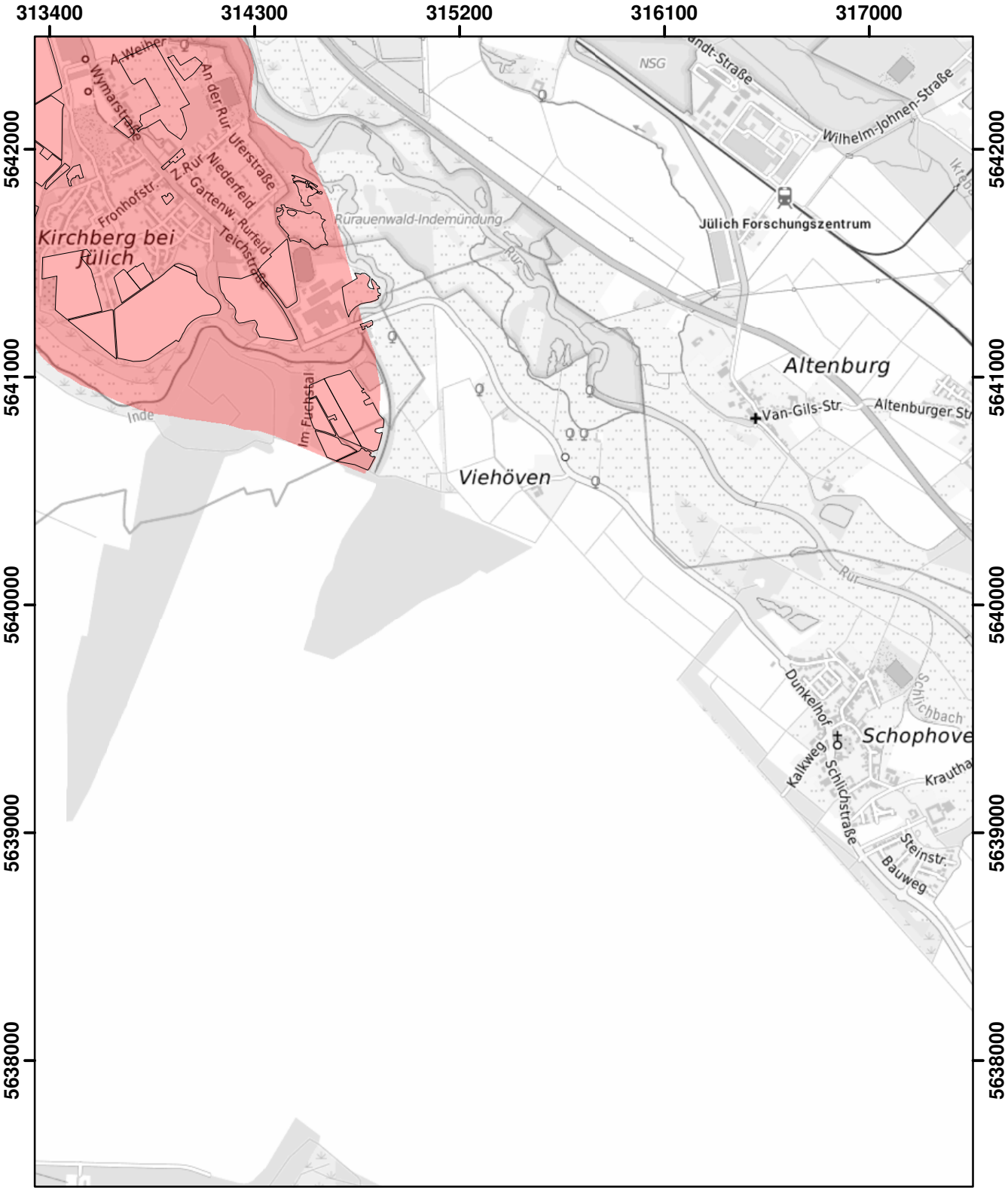

© Land NRW 2022

Mit Nitrat belastete Gebiete und eutrophierte Gebiete nach § 13a DüV, Stand Dezember 2022

- eutrophierte Gebiete nach § 13 AVV
- nitratbelastete Gebiete nach § 7 AVV
- "betroffene Feldblockflächen" in nitratbelasteten/eutrophierten Gebieten
- Staats-, Landesgrenze

0 0,5 1 1,5 Kilometer

Blatt: AJ9	Erstellt: 11.11.2022
Maßstab: 1:25.000	
Landesamt für Natur, Umwelt und Verbraucherschutz	

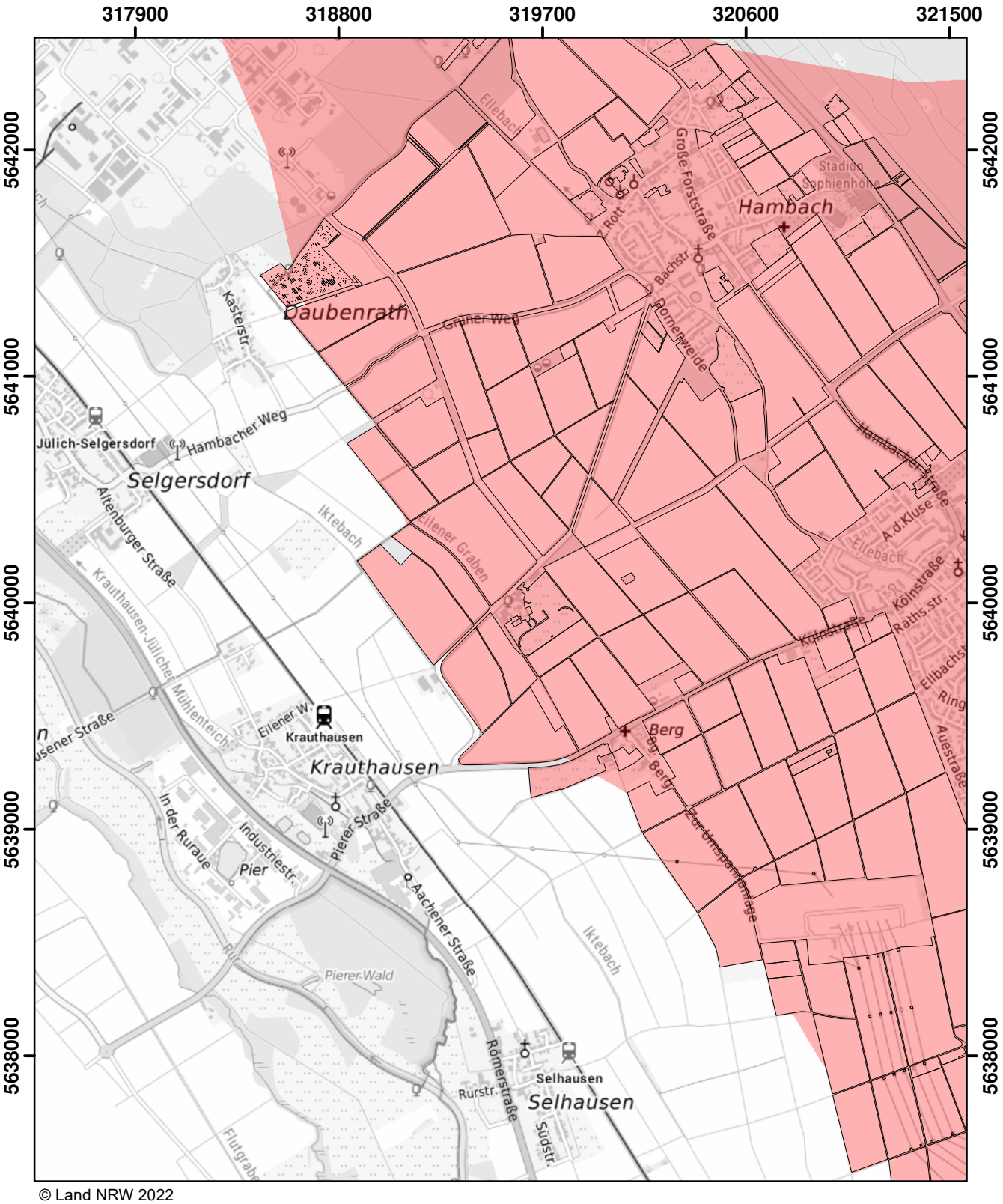

© Land NRW 2022

Mit Nitrat belastete Gebiete und eutrophierte Gebiete nach § 13a DüV, Stand Dezember 2022

- eutrophierte Gebiete nach § 13 AVV
- nitratbelastete Gebiete nach § 7 AVV
- "betroffene Feldblockflächen" in nitratbelasteten/eutrophierten Gebieten
- Staats-, Landesgrenze

Kilometer
0 0,5 1 1,5

Blatt: AJ10	Erstellt: 11.11.2022
Maßstab: 1:25.000	
Landesamt für Natur, Umwelt und Verbraucherschutz	

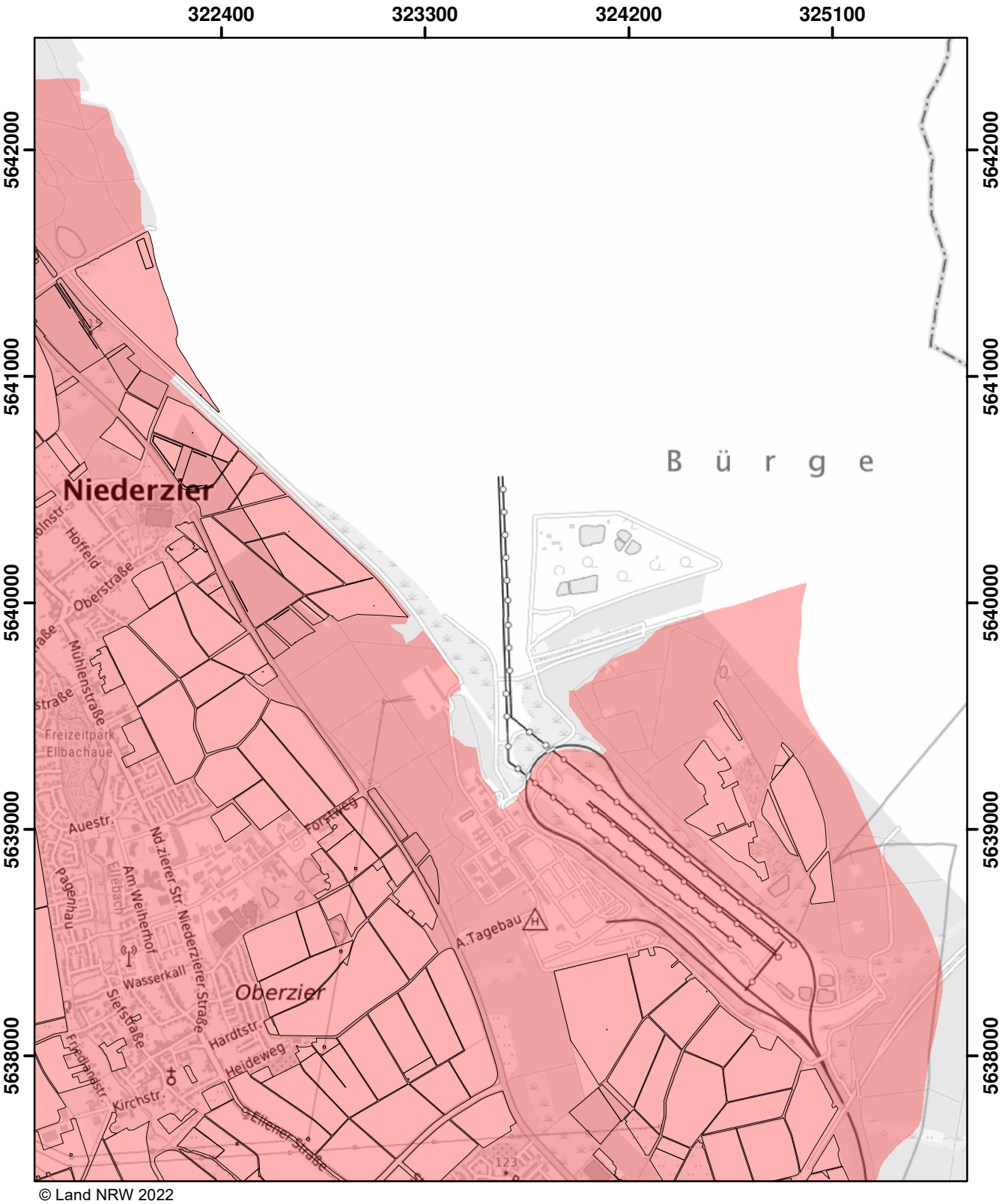

© Land NRW 2022

Mit Nitrat belastete Gebiete und eutrophierte Gebiete nach § 13a DüV, Stand Dezember 2022

- eutrophierte Gebiete nach § 13 AVV
- nitratbelastete Gebiete nach § 7 AVV
- "betroffene Feldblockflächen" in nitratbelasteten/eutrophierten Gebieten
- Staats-, Landesgrenze

0 0,5 1 1,5 Kilometer

Blatt: AJ11	Erstellt: 11.11.2022
Maßstab: 1:25.000	
Landesamt für Natur, Umwelt und Verbraucherschutz	

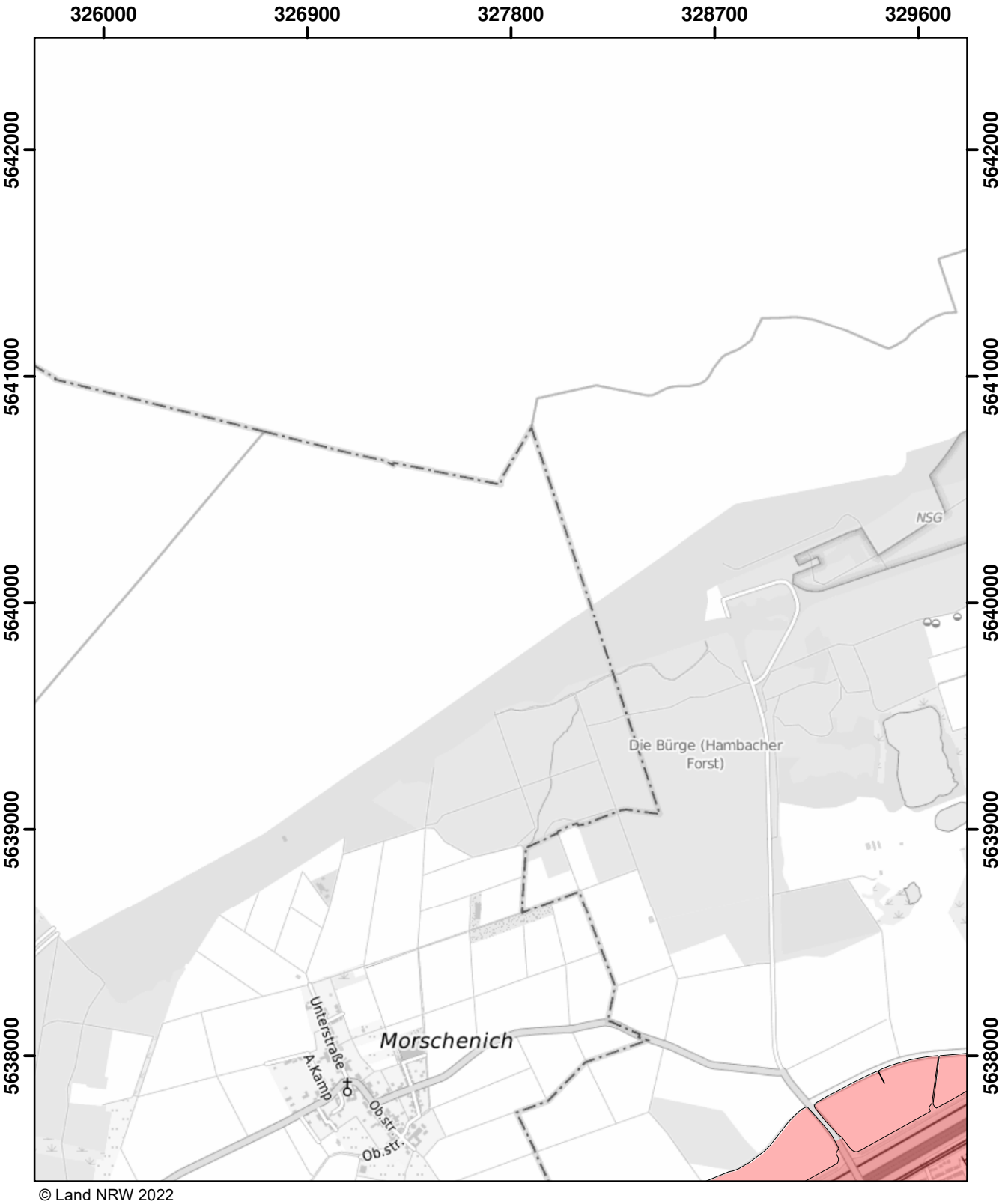

© Land NRW 2022

Mit Nitrat belastete Gebiete und eutrophierte Gebiete nach § 13a DüV, Stand Dezember 2022

- eutrophierte Gebiete nach § 13 AVV
- nitratbelastete Gebiete nach § 7 AVV
- "betroffene Feldblockflächen" in nitratbelasteten/eutrophierten Gebieten
- Staats-, Landesgrenze

0 0,5 1 1,5 Kilometer

Blatt: AJ12	Erstellt: 11.11.2022
Maßstab: 1:25.000	
Landesamt für Natur, Umwelt und Verbraucherschutz	

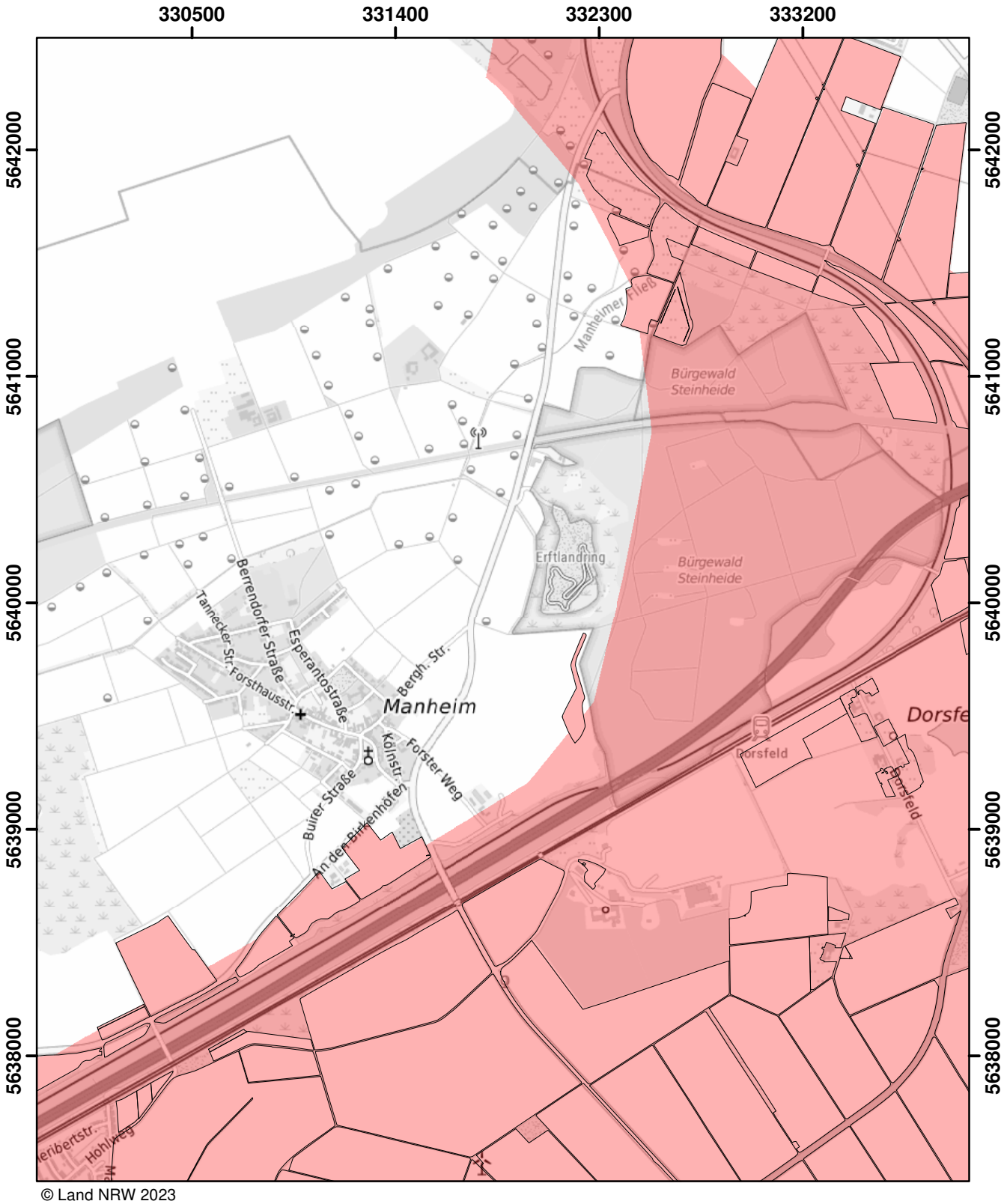

© Land NRW 2023

Mit Nitrat belastete Gebiete und eutrophierte Gebiete nach § 13a DüV, Stand Januar 2025

- eutrophierte Gebiete nach § 13 AVV GeA
- mit Nitrat belastete Gebiete nach § 7 AVV GeA
- "betroffene Feldblockflächen" in nitratbelasteten/eutrophierten Gebieten
- Staats-, Landesgrenze

0 — 0,5 — 1 — 1,5 Kilometer

Blatt: AJ13	Erstellt: 14.11.2024
Maßstab: 1:25.000	
Landesamt für Natur, Umwelt und Verbraucherschutz	

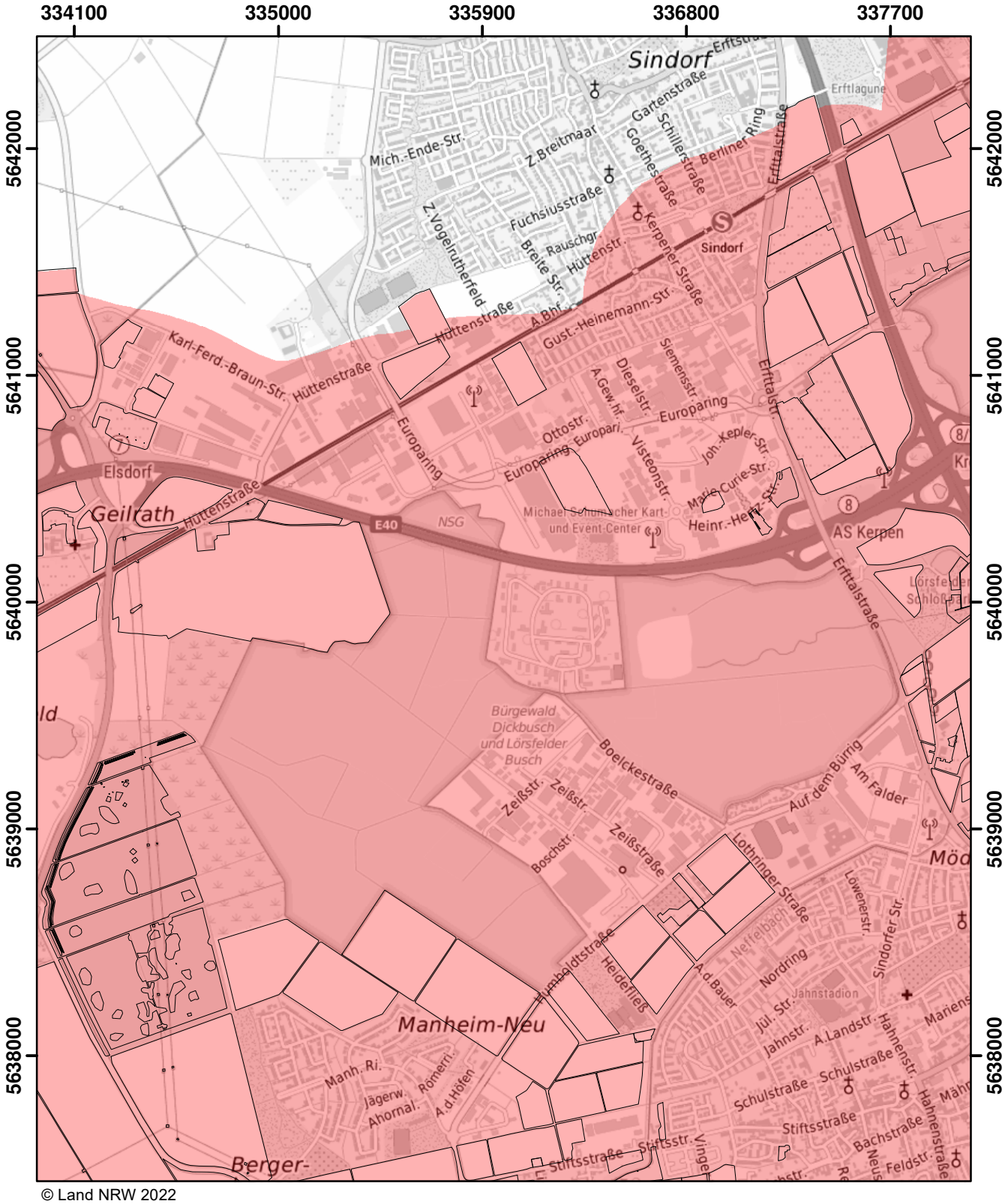

© Land NRW 2022

Mit Nitrat belastete Gebiete und eutrophierte Gebiete nach § 13a DüV, Stand Dezember 2022

- eutrophierte Gebiete nach § 13 AVV
- nitratbelastete Gebiete nach § 7 AVV
- "betroffene Feldblockflächen" in nitratbelasteten/eutrophierten Gebieten
- Staats-, Landesgrenze

Kilometer
0 0,5 1 1,5

Blatt: AJ14	Erstellt: 11.11.2022
Maßstab: 1:25.000	
Landesamt für Natur, Umwelt und Verbraucherschutz	

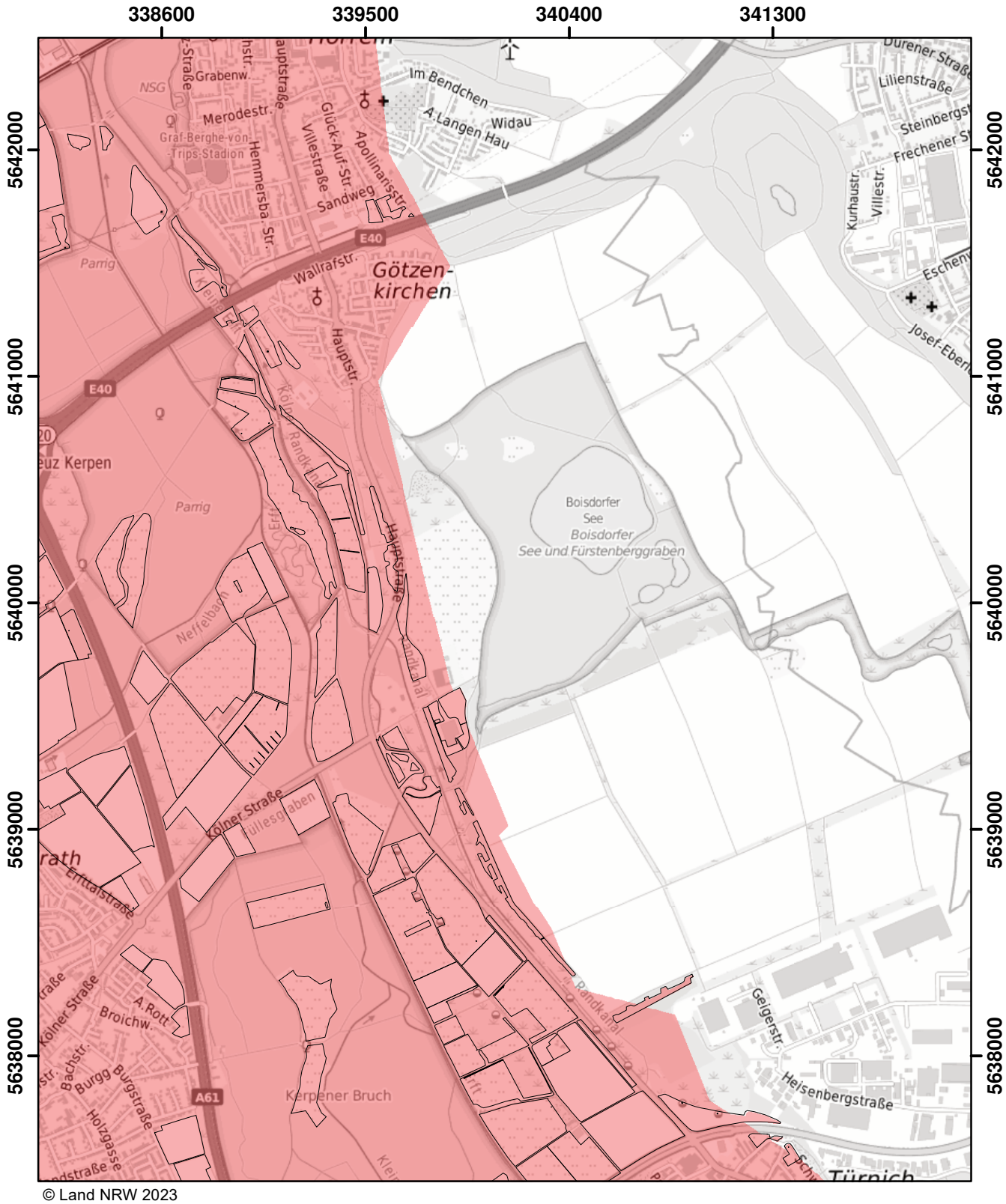

© Land NRW 2023

Mit Nitrat belastete Gebiete und eutrophierte Gebiete nach § 13a DüV, Stand Januar 2024

- eutrophierte Gebiete nach § 13 AVV GeA
- nitratbelastete Gebiete nach § 7 AVV GeA
- "betroffene Feldblockflächen" in nitratbelasteten/eutrophierten Gebieten
- Staats-, Landesgrenze

Kilometer
0 0,5 1 1,5

Blatt: AJ15	Erstellt: 10.11.2023
Maßstab: 1:25.000	
Landesamt für Natur, Umwelt und Verbraucherschutz	

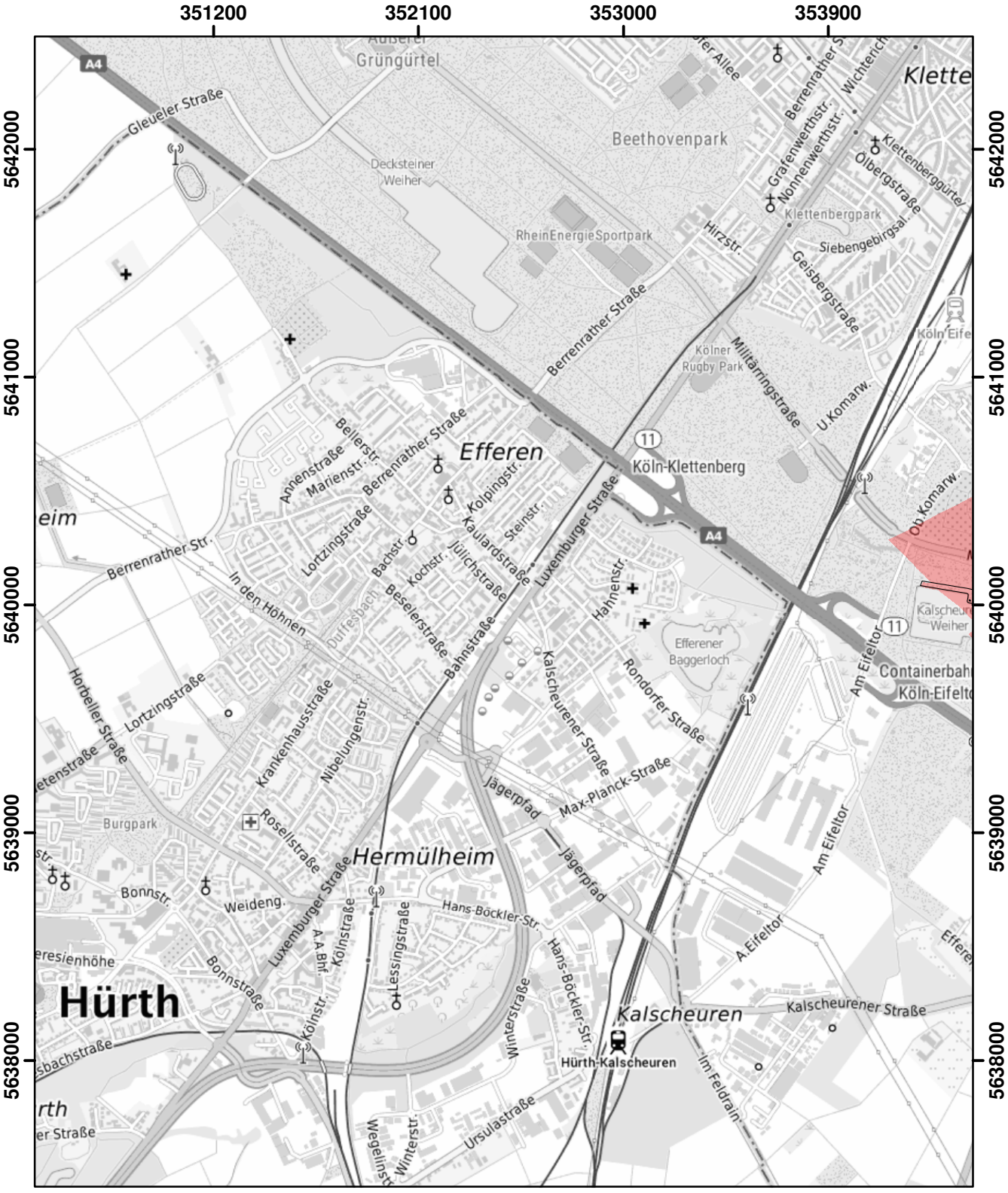

© Land NRW 2022

Mit Nitrat belastete Gebiete und eutrophierte Gebiete nach § 13a DüV, Stand Dezember 2022

eutrophierte Gebiete nach § 13 AVV

nitratbelastete Gebiete nach § 7 AVV

"betroffene Feldblockflächen" in nitratbelasteten/eutrophierten Gebieten

Staats-, Landesgrenze

Kilometer
0 0,5 1 1,5

Blatt: AJ18	Erstellt: 11.11.2022
Maßstab: 1:25.000	
Landesamt für Natur, Umwelt und Verbraucherschutz	

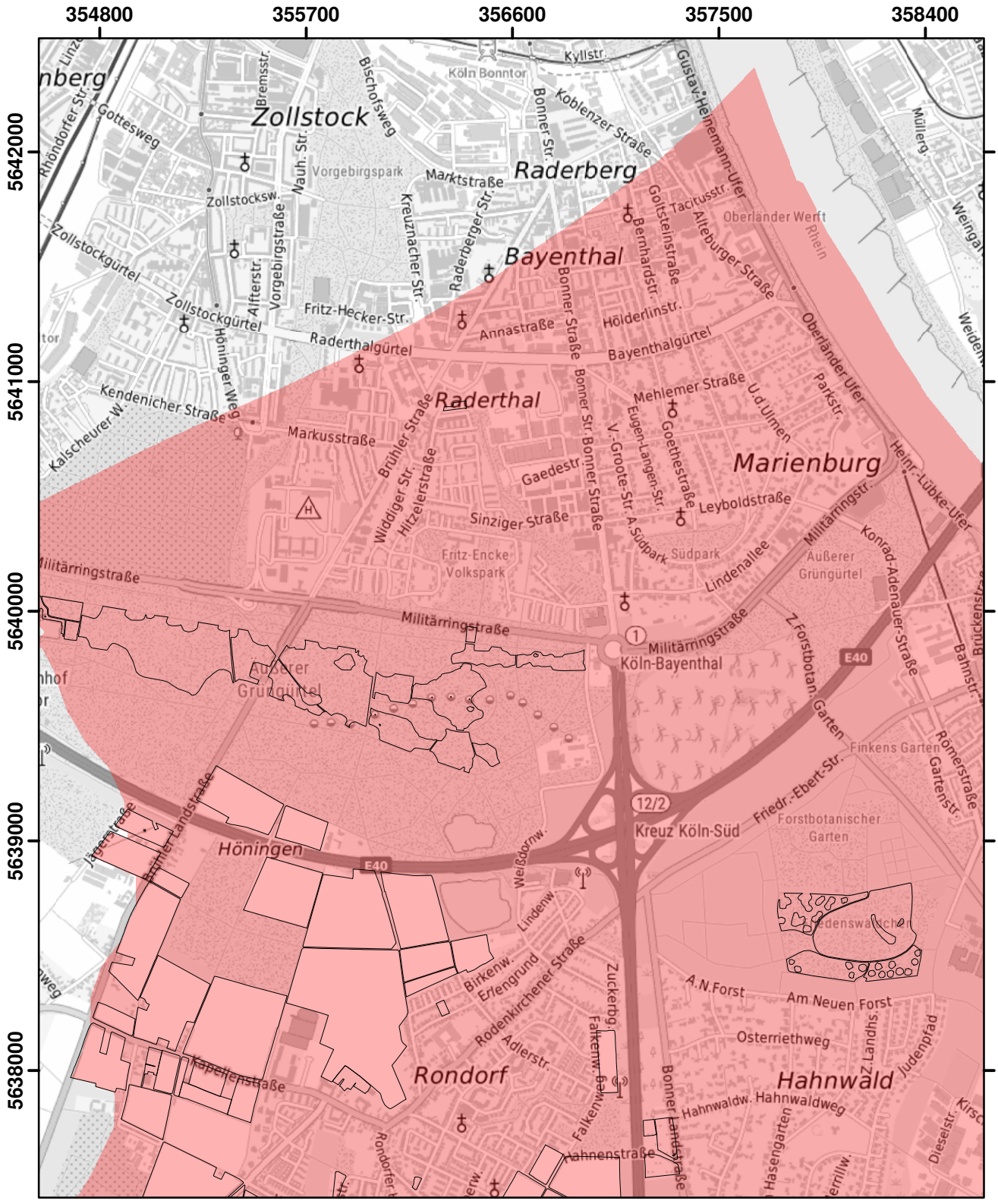

© Land NRW 2022

Mit Nitrat belastete Gebiete und eutrophierte Gebiete nach § 13a DüV, Stand Dezember 2022

- eutrophierte Gebiete nach § 13 AVV
- nitratbelastete Gebiete nach § 7 AVV
- "betroffene Feldblockflächen" in nitratbelasteten/eutrophierten Gebieten
- Staats-, Landesgrenze

0 0,5 1 1,5 Kilometer

Blatt: AJ19	Erstellt: 11.11.2022
Maßstab: 1:25.000	
Landesamt für Natur, Umwelt und Verbraucherschutz	

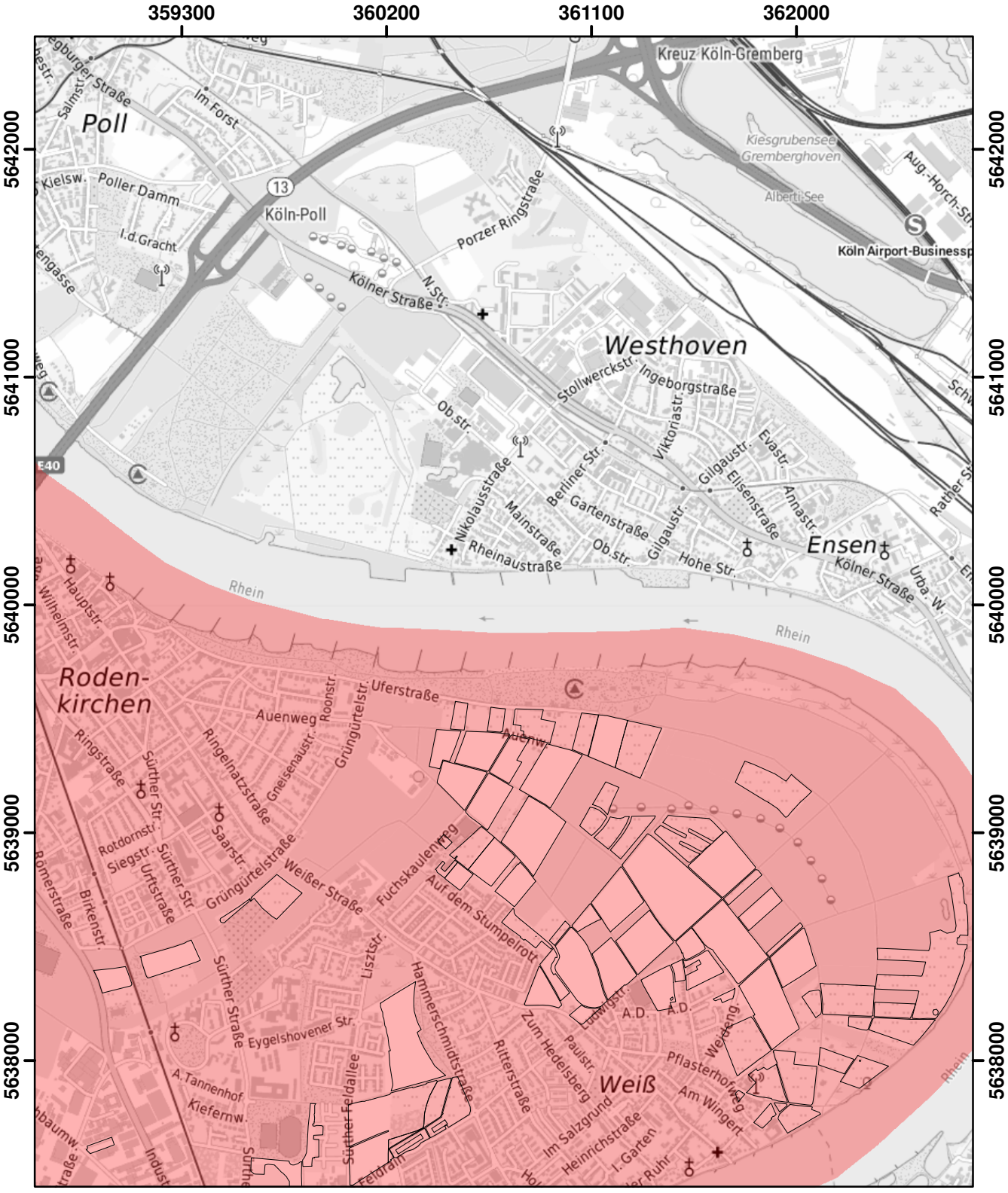

© Land NRW 2022

Mit Nitrat belastete Gebiete und eutrophierte Gebiete nach § 13a DüV, Stand Dezember 2022

- eutrophierte Gebiete nach § 13 AVV
- nitratbelastete Gebiete nach § 7 AVV
- "betroffene Feldblockflächen" in nitratbelasteten/eutrophierten Gebieten
- Staats-, Landesgrenze

Kilometer
0 0,5 1 1,5

Blatt: AJ20	Erstellt: 12.01.2023
Maßstab: 1:25.000	
Landesamt für Natur, Umwelt und Verbraucherschutz	

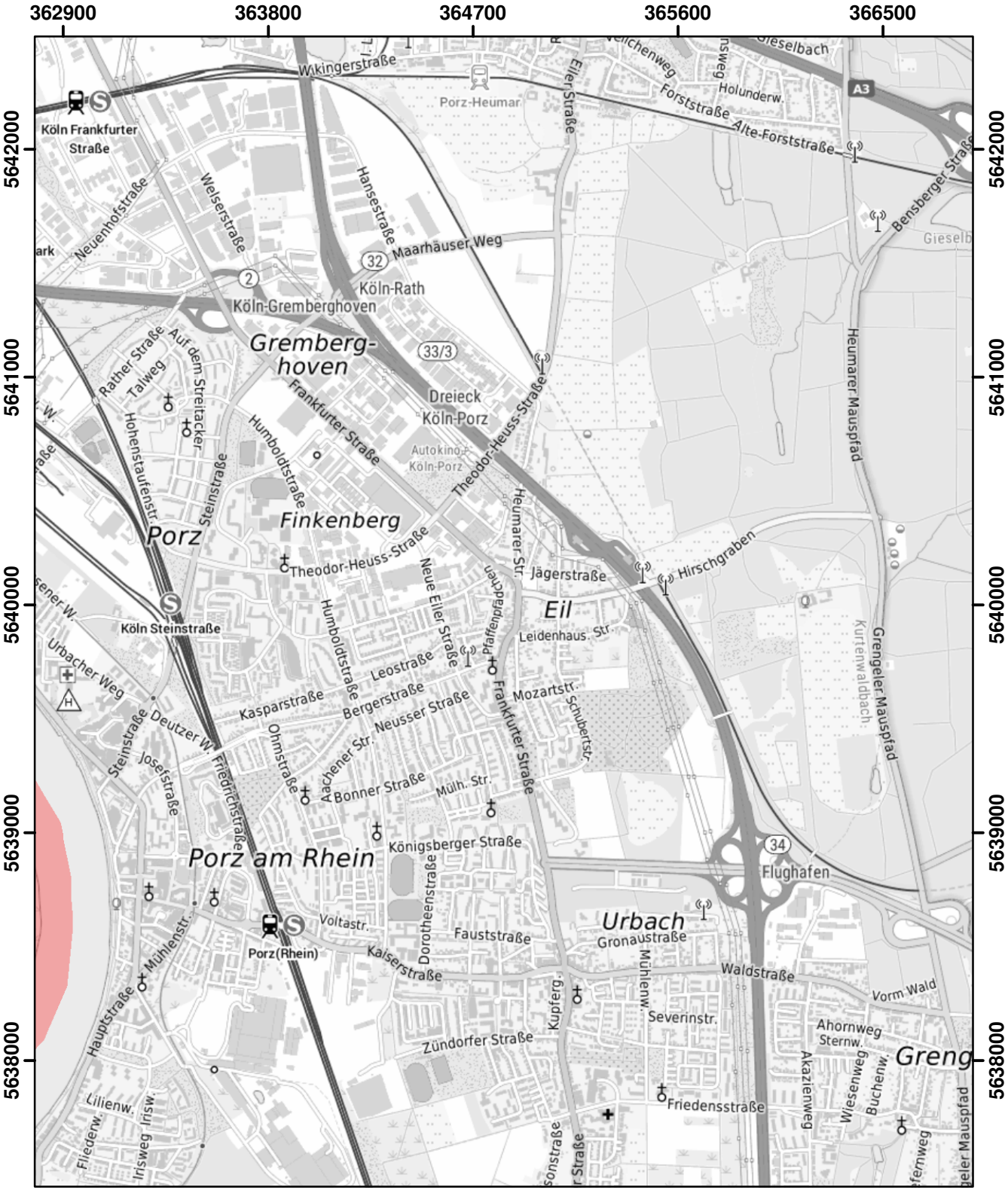

© Land NRW 2022

Mit Nitrat belastete Gebiete und eutrophierte Gebiete nach § 13a DüV, Stand Dezember 2022

- eutrophierte Gebiete nach § 13 AVV
- nitratbelastete Gebiete nach § 7 AVV
- "betroffene Feldblockflächen" in nitratbelasteten/eutrophierten Gebieten
- Staats-, Landesgrenze

0 0,5 1 1,5 Kilometer

Blatt: AJ21	Erstellt: 12.01.2023
Maßstab: 1:25.000	
Landesamt für Natur, Umwelt und Verbraucherschutz	

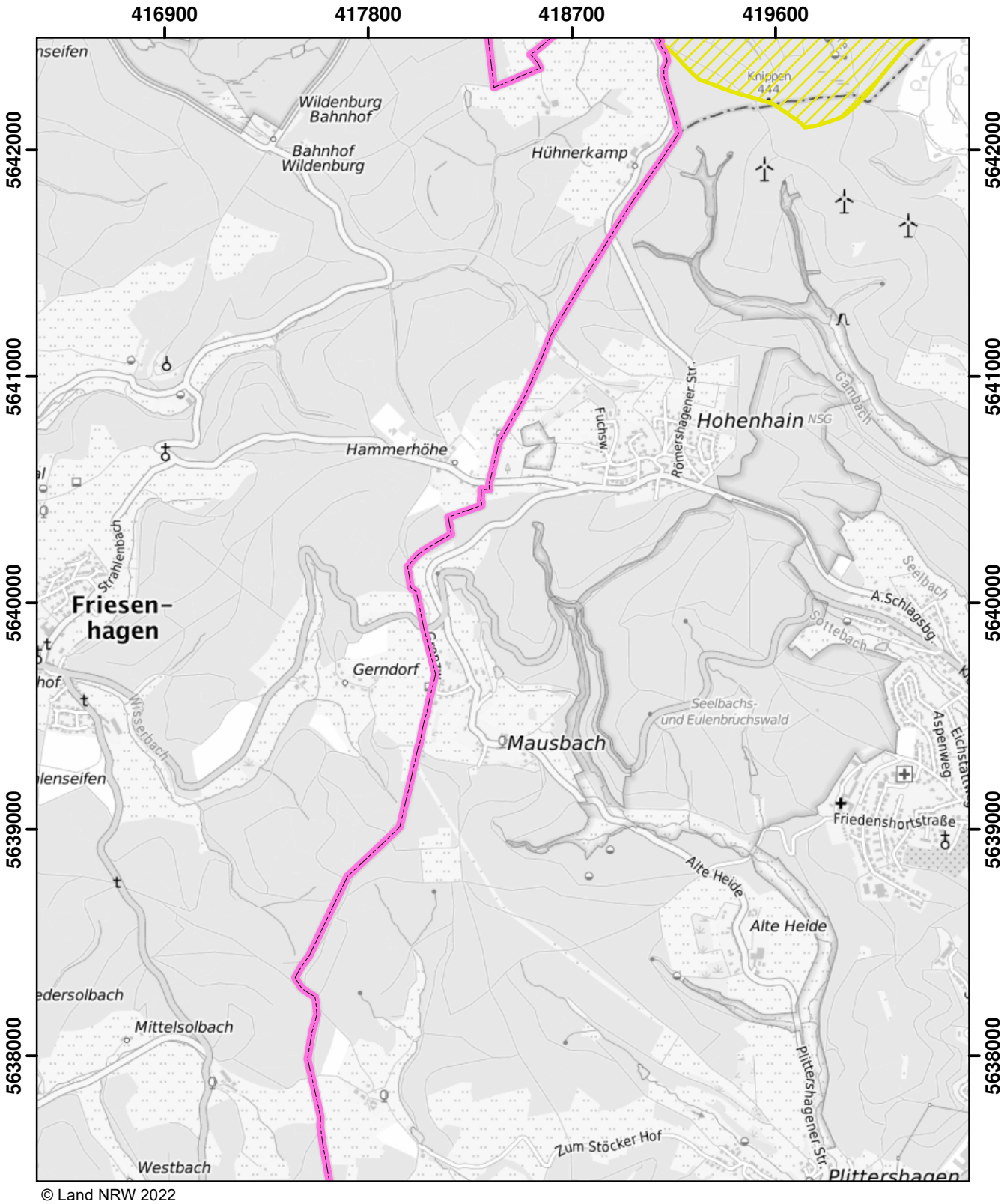

© Land NRW 2022

Mit Nitrat belastete Gebiete und eutrophierte Gebiete nach § 13a DüV, Stand Dezember 2022

- eutrophierte Gebiete nach § 13 AVV
- nitratbelastete Gebiete nach § 7 AVV
- "betroffene Feldblockflächen" in nitratbelasteten/eutrophierten Gebieten
- Staats-, Landesgrenze

0 0,5 1 1,5 Kilometer

Blatt: AJ34	Erstellt: 11.11.2022
Maßstab: 1:25.000	
Landesamt für Natur, Umwelt und Verbraucherschutz	

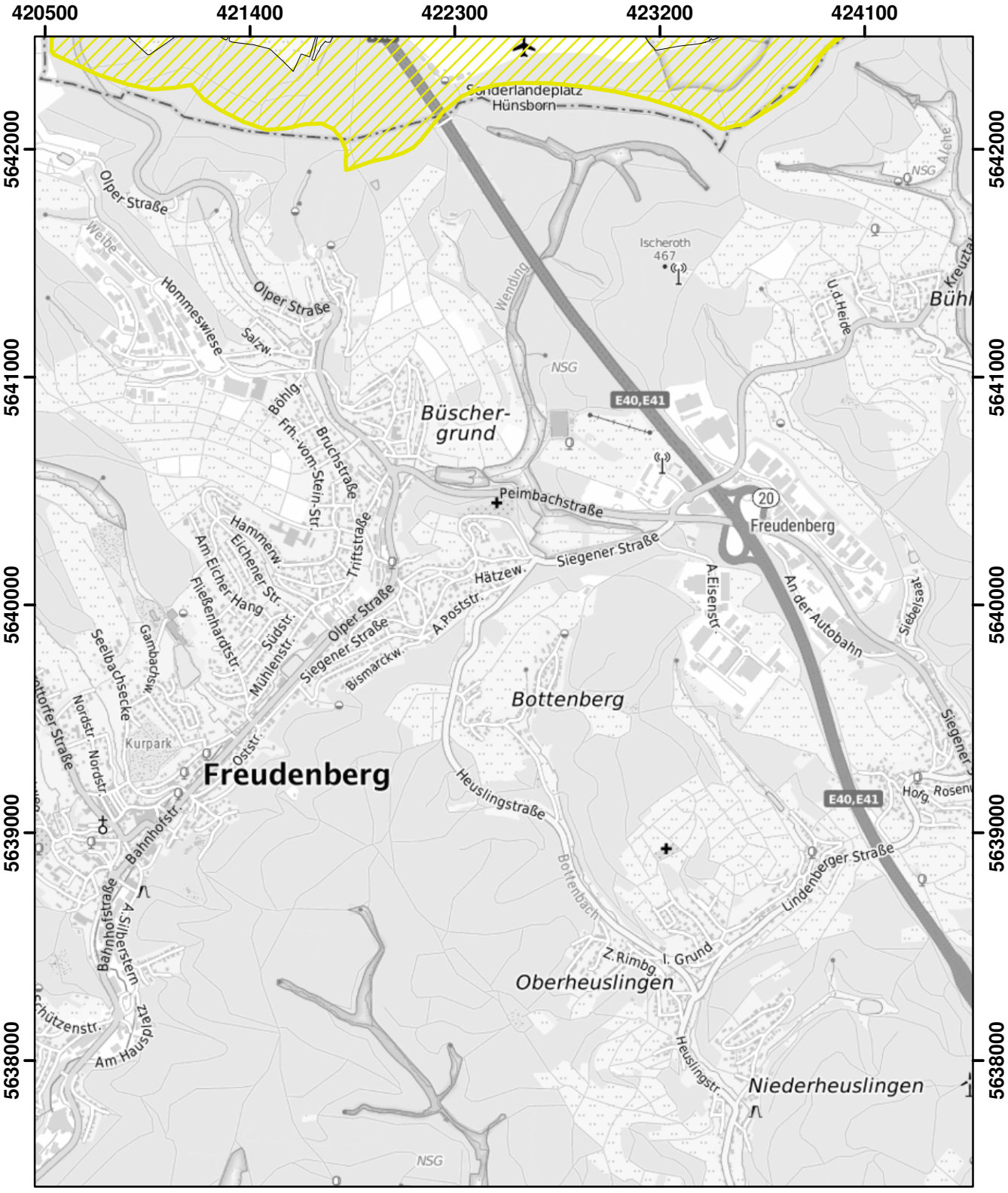

© Land NRW 2022

Mit Nitrat belastete Gebiete und eutrophierte Gebiete nach § 13a DüV, Stand Dezember 2022

- eutrophierte Gebiete nach § 13 AVV
- nitratbelastete Gebiete nach § 7 AVV
- "betroffene Feldblockflächen" in nitratbelasteten/eutrophierten Gebieten
- Staats-, Landesgrenze

Kilometer
0 0,5 1 1,5

Blatt: AJ35	Erstellt: 11.11.2022
Maßstab: 1:25.000	
Landesamt für Natur, Umwelt und Verbraucherschutz	

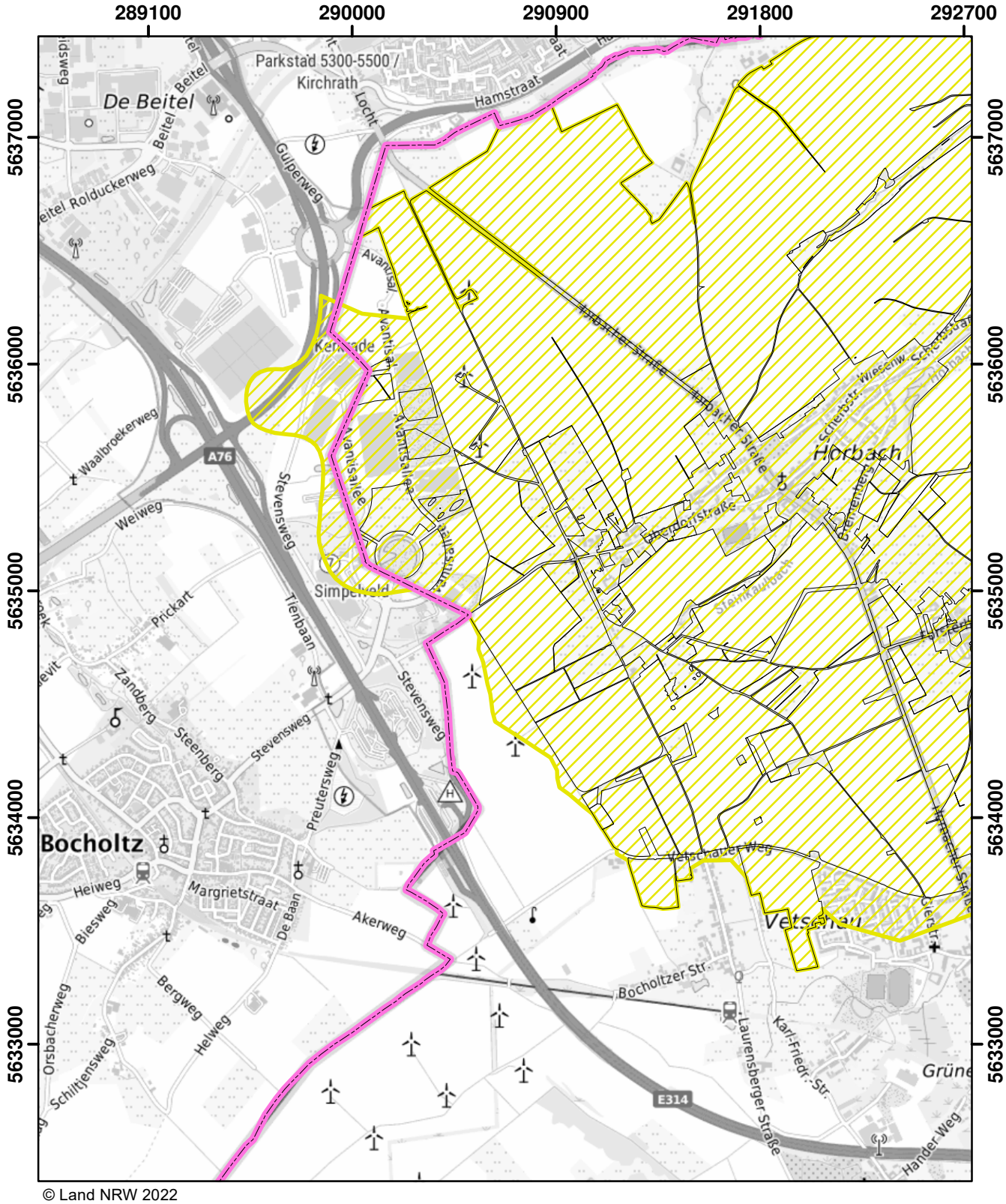

© Land NRW 2022

Mit Nitrat belastete Gebiete und eutrophierte Gebiete nach § 13a DüV, Stand Dezember 2022

- eutrophierte Gebiete nach § 13 AVV
- nitratbelastete Gebiete nach § 7 AVV
- "betroffene Feldblockflächen" in nitratbelasteten/eutrophierten Gebieten
- Staats-, Landesgrenze

Kilometer
0 0,5 1 1,5

Blatt: AK3	Erstellt: 11.11.2022
Maßstab: 1:25.000	
Landesamt für Natur, Umwelt und Verbraucherschutz	

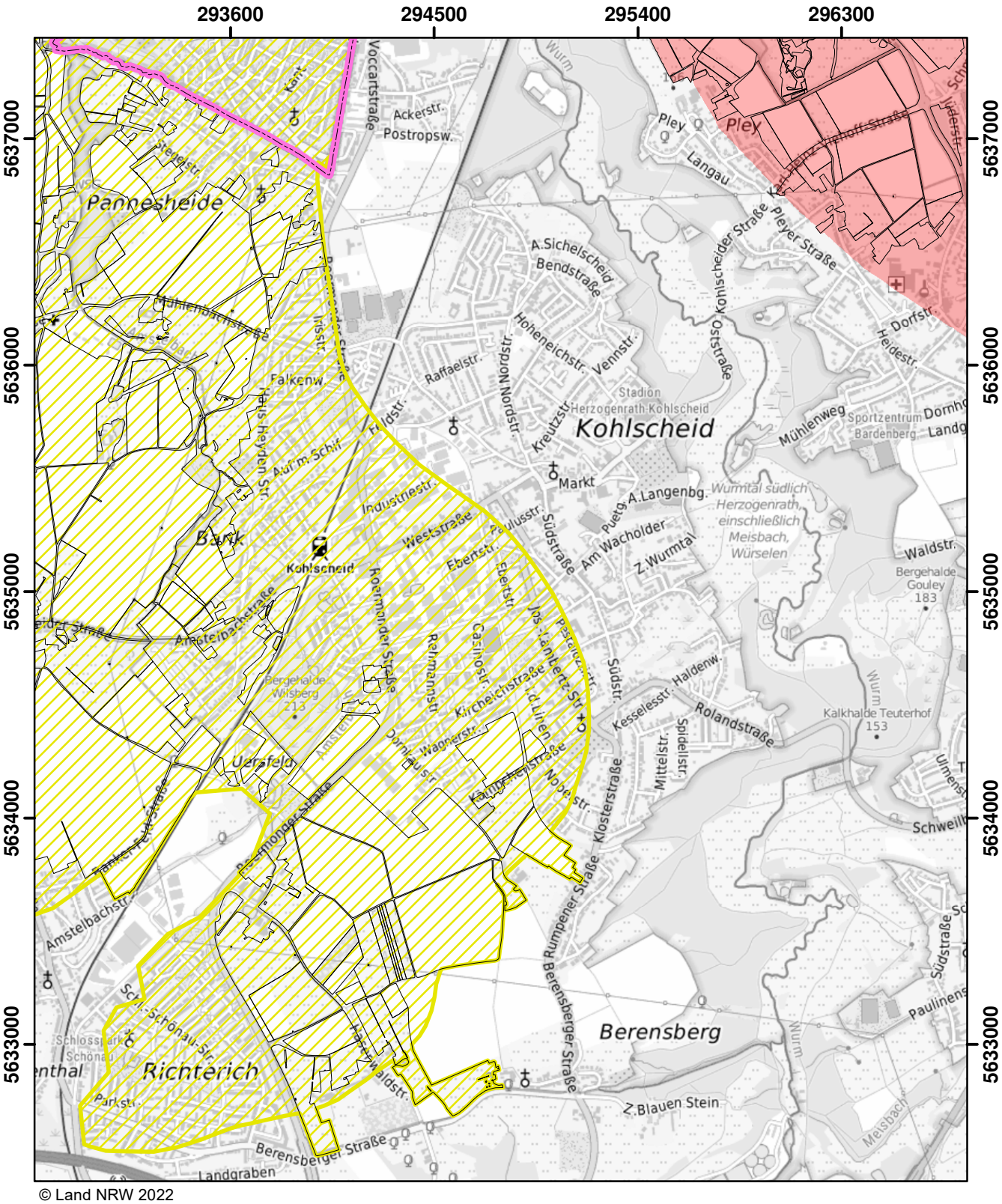

© Land NRW 2022

Mit Nitrat belastete Gebiete und eutrophierte Gebiete nach § 13a DüV, Stand Dezember 2022

- eutrophierte Gebiete nach § 13 AVV
- nitratbelastete Gebiete nach § 7 AVV
- "betroffene Feldblockflächen" in nitratbelasteten/eutrophierten Gebieten
- Staats-, Landesgrenze

Kilometer
0 0,5 1 1,5

Blatt: AK4	Erstellt: 11.11.2022
Maßstab: 1:25.000	
Landesamt für Natur, Umwelt und Verbraucherschutz	

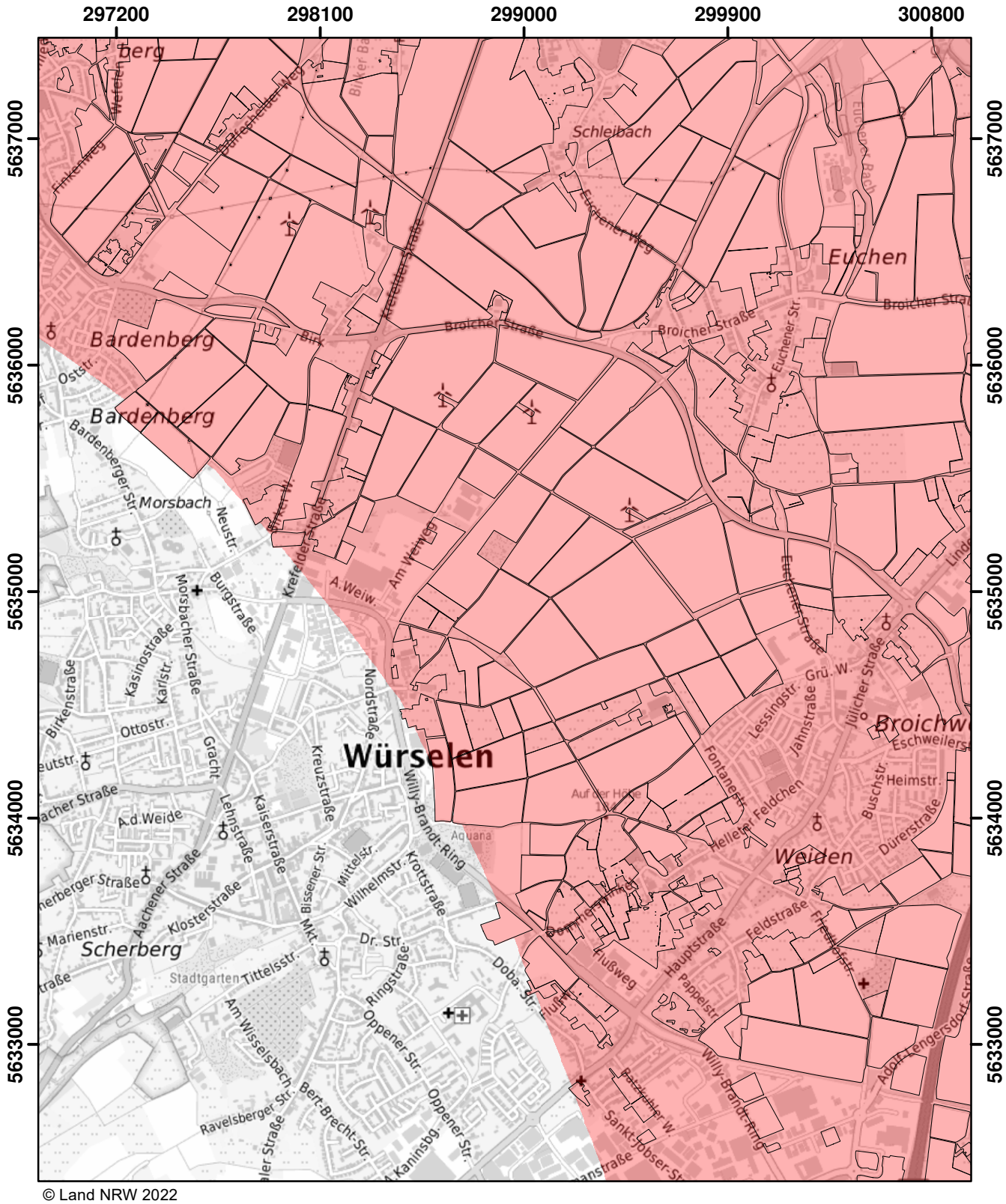

© Land NRW 2022

Mit Nitrat belastete Gebiete und eutrophierte Gebiete nach § 13a DüV, Stand Dezember 2022

- eutrophierte Gebiete nach § 13 AVV
- nitratbelastete Gebiete nach § 7 AVV
- "betroffene Feldblockflächen" in nitratbelasteten/eutrophierten Gebieten
- Staats-, Landesgrenze

0 — 0,5 — 1 — 1,5 Kilometer

Blatt: AK5	Erstellt: 11.11.2022
Maßstab: 1:25.000	
Landesamt für Natur, Umwelt und Verbraucherschutz	

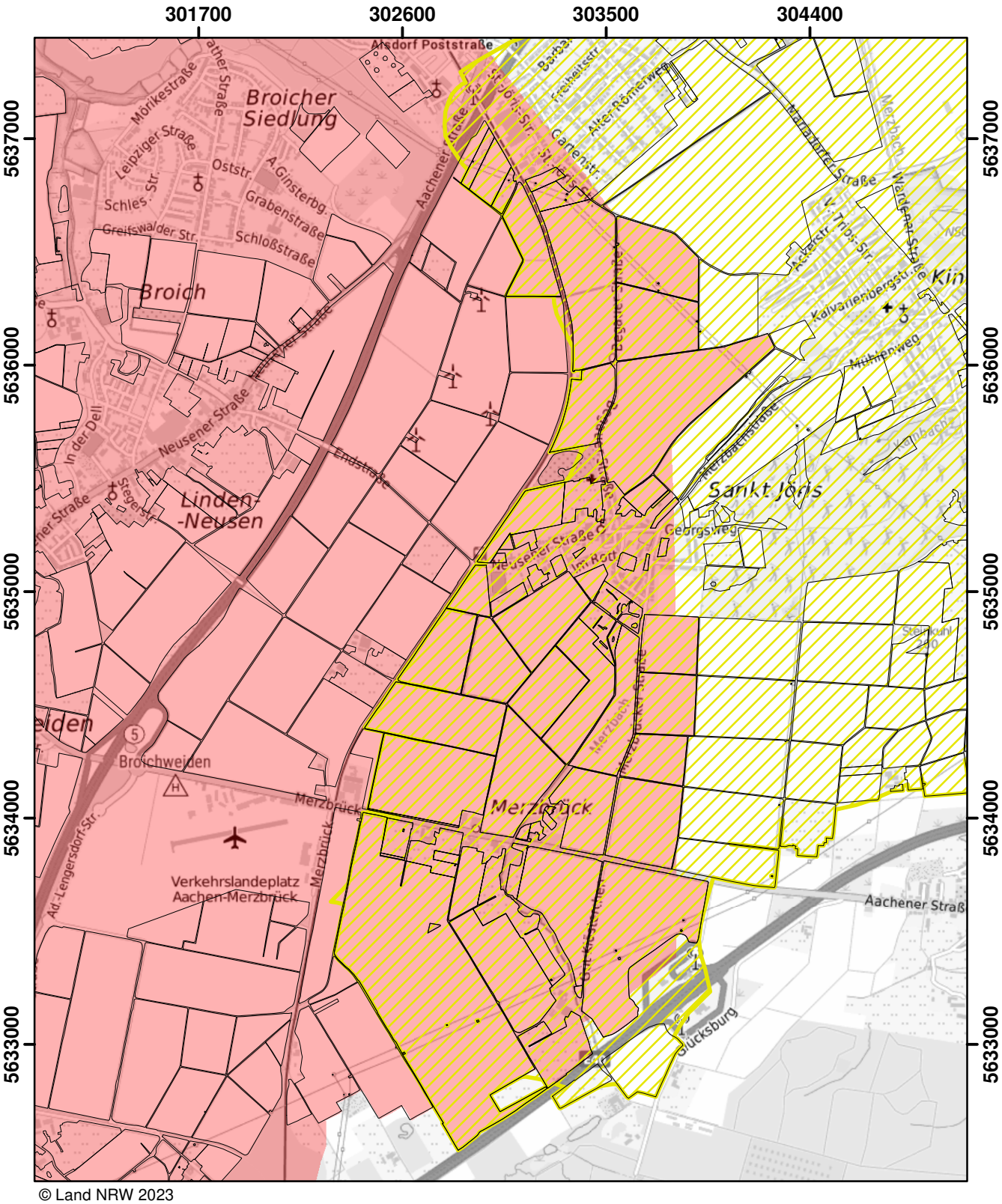

© Land NRW 2023

Mit Nitrat belastete Gebiete und eutrophierte Gebiete nach § 13a DüV, Stand Januar 2025

- eutrophierte Gebiete nach § 13 AVV GeA
- mit Nitrat belastete Gebiete nach § 7 AVV GeA
- "betroffene Feldblockflächen" in nitratbelasteten/eutrophierten Gebieten
- Staats-, Landesgrenze

0 0,5 1 1,5 Kilometer

Blatt: AK6	Erstellt: 14.11.2024
Maßstab: 1:25.000	
Landesamt für Natur, Umwelt und Verbraucherschutz	

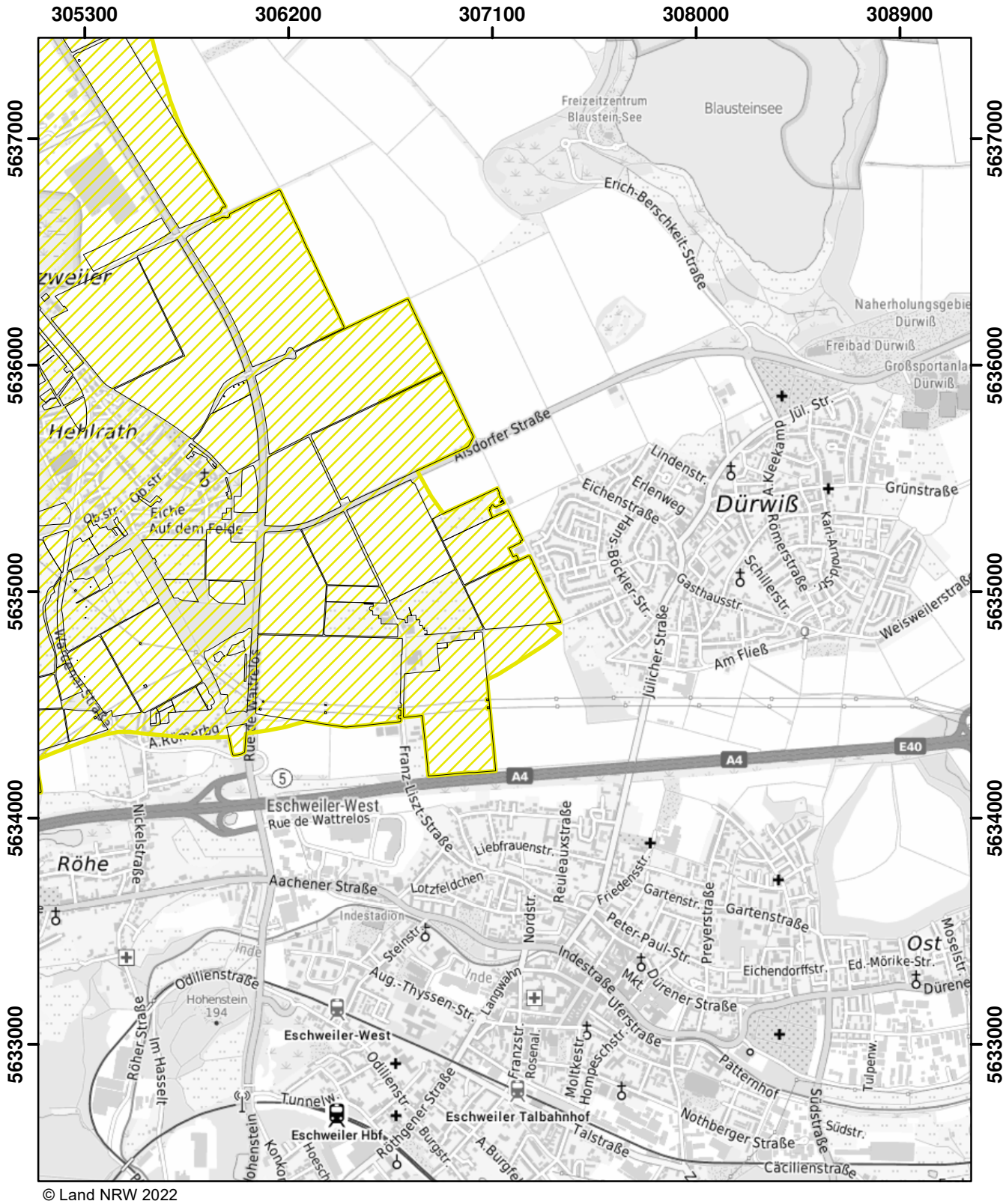

© Land NRW 2022

Mit Nitrat belastete Gebiete und eutrophierte Gebiete nach § 13a DüV, Stand Dezember 2022

- eutrophierte Gebiete nach § 13 AVV
- nitratbelastete Gebiete nach § 7 AVV
- "betroffene Feldblockflächen" in nitratbelasteten/eutrophierten Gebieten
- Staats-, Landesgrenze

0 0,5 1 1,5 Kilometer

Blatt: AK7	Erstellt: 11.11.2022
Maßstab: 1:25.000	
Landesamt für Natur, Umwelt und Verbraucherschutz	

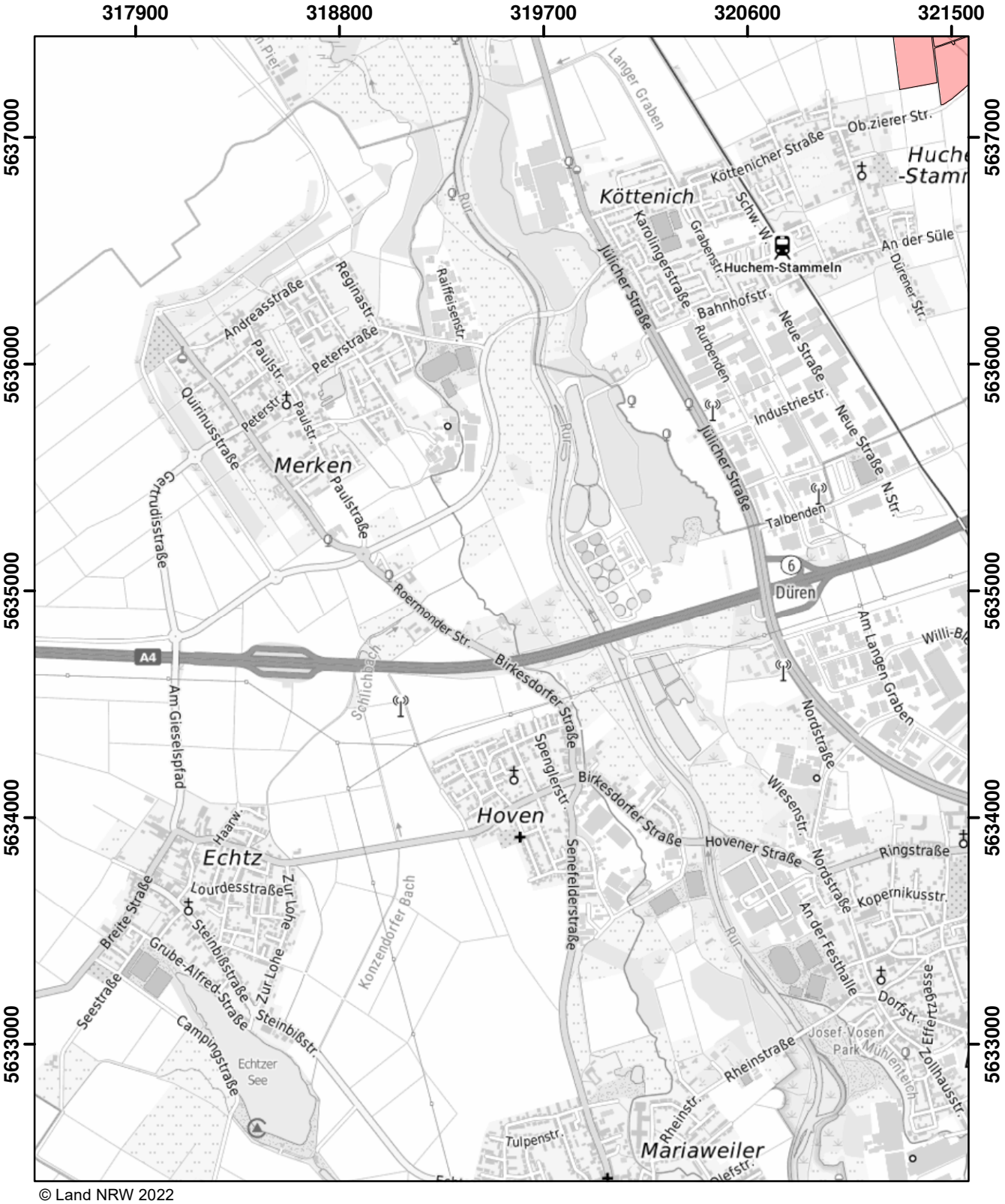

© Land NRW 2022

Mit Nitrat belastete Gebiete und eutrophierte Gebiete nach § 13a DüV, Stand Dezember 2022

- eutrophierte Gebiete nach § 13 AVV
- nitratbelastete Gebiete nach § 7 AVV
- "betroffene Feldblockflächen" in nitratbelasteten/eutrophierten Gebieten
- Staats-, Landesgrenze

0 0,5 1 1,5 Kilometer

Blatt: AK10	Erstellt: 11.11.2022
Maßstab: 1:25.000	
Landesamt für Natur, Umwelt und Verbraucherschutz	

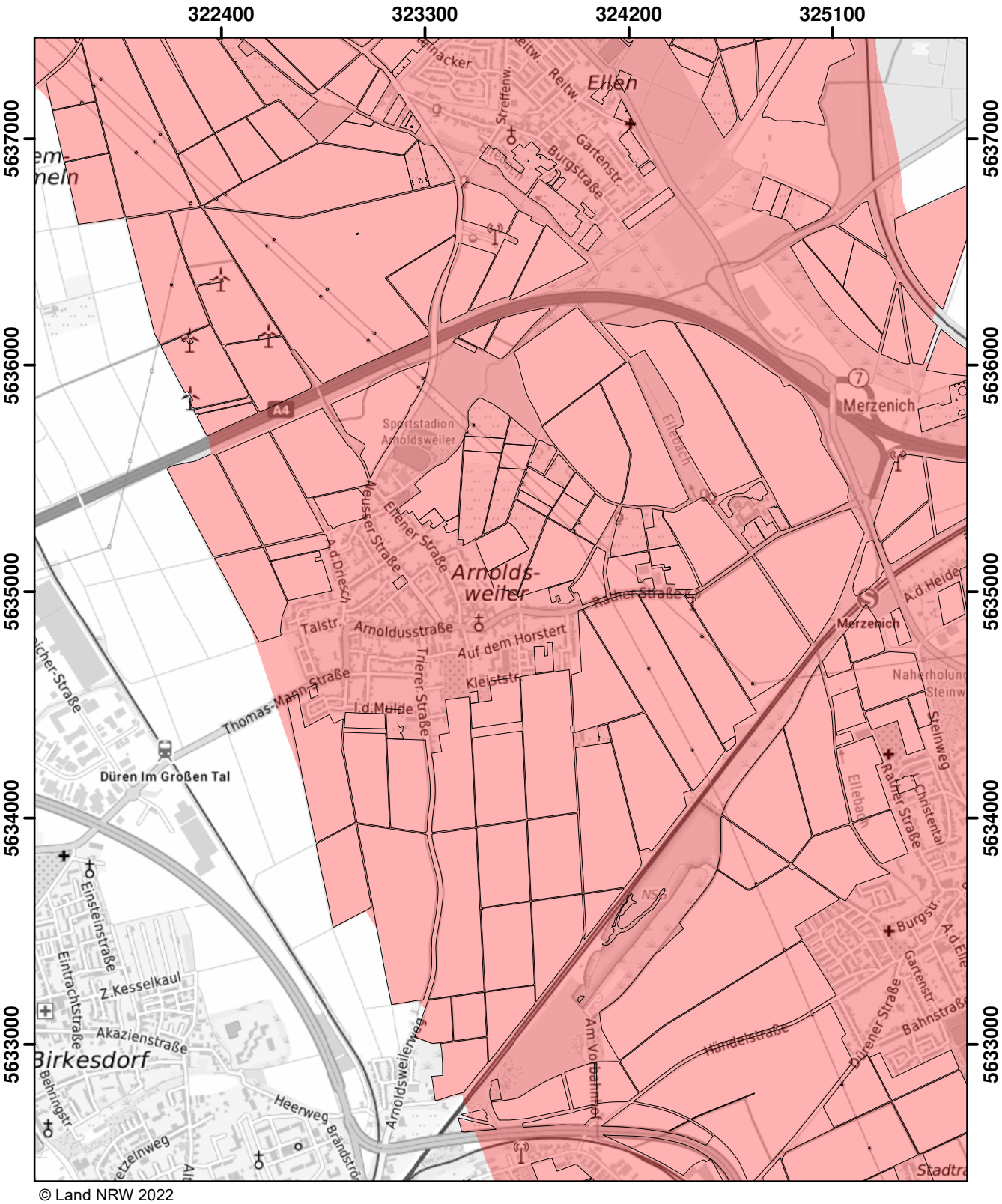

© Land NRW 2022

Mit Nitrat belastete Gebiete und eutrophierte Gebiete nach § 13a DüV, Stand Dezember 2022

- eutrophierte Gebiete nach § 13 AVV
- nitratbelastete Gebiete nach § 7 AVV
- "betroffene Feldblockflächen" in nitratbelasteten/eutrophierten Gebieten
- Staats-, Landesgrenze

0 0,5 1 1,5 Kilometer

Blatt: AK11	Erstellt: 11.11.2022
Maßstab: 1:25.000	
Landesamt für Natur, Umwelt und Verbraucherschutz	

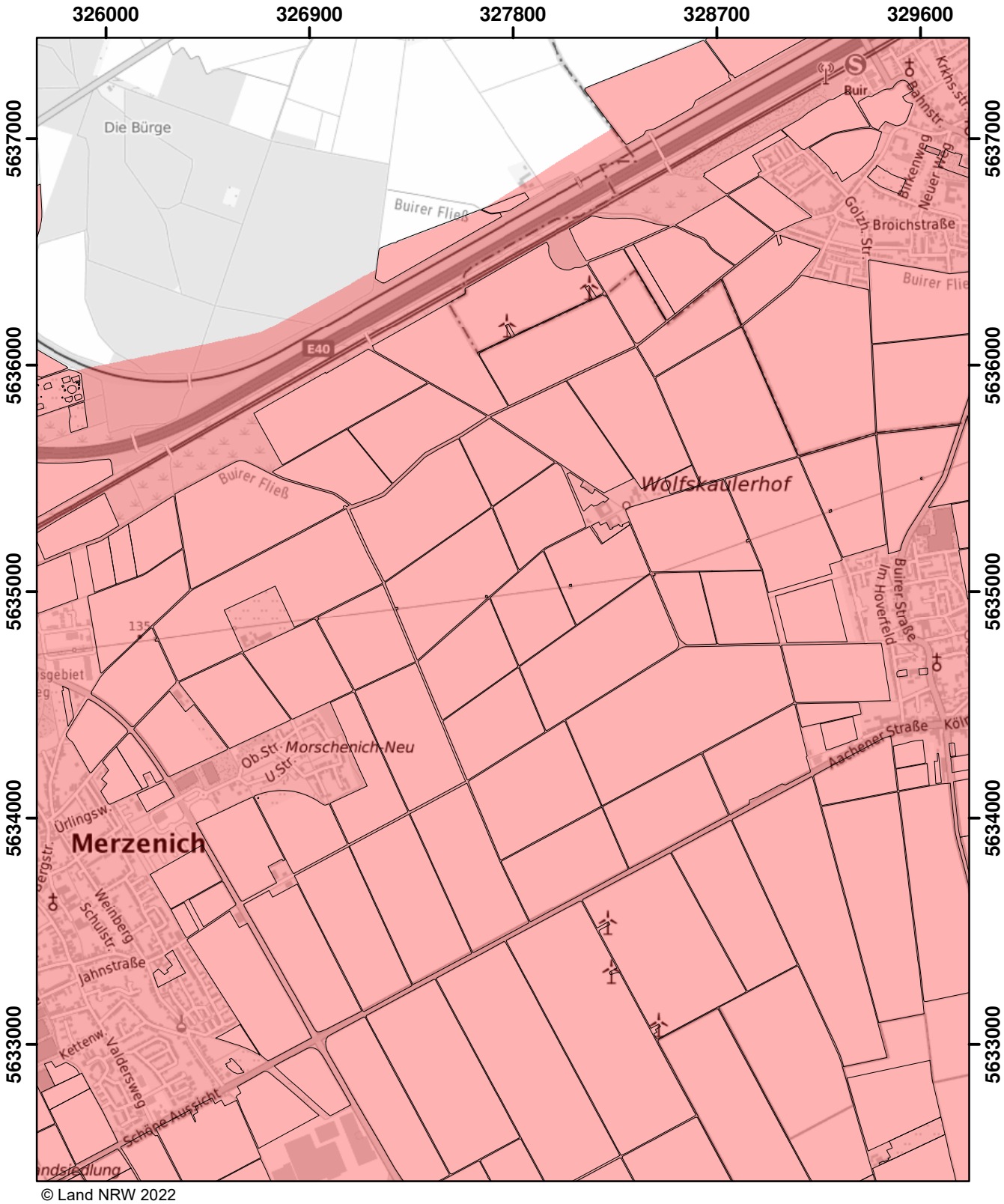

© Land NRW 2022

Mit Nitrat belastete Gebiete und eutrophierte Gebiete nach § 13a DüV, Stand Dezember 2022

- eutrophierte Gebiete nach § 13 AVV
- nitratbelastete Gebiete nach § 7 AVV
- "betroffene Feldblockflächen" in nitratbelasteten/eutrophierten Gebieten
- Staats-, Landesgrenze

Kilometer
0 0,5 1 1,5

Blatt: AK12	Erstellt: 11.11.2022
Maßstab: 1:25.000	
Landesamt für Natur, Umwelt und Verbraucherschutz	

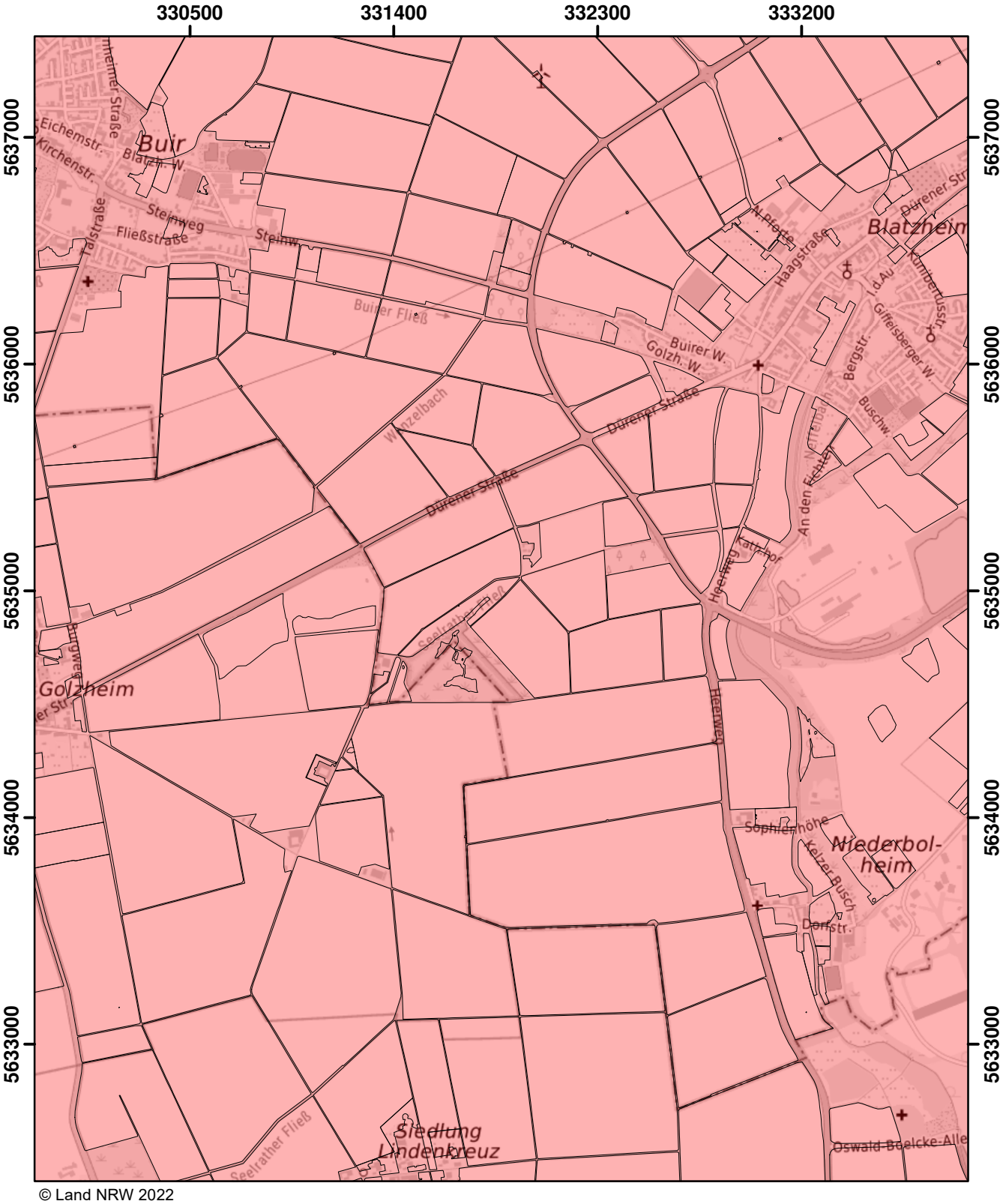

© Land NRW 2022

Mit Nitrat belastete Gebiete und eutrophierte Gebiete nach § 13a DüV, Stand Dezember 2022

- eutrophierte Gebiete nach § 13 AVV
- nitratbelastete Gebiete nach § 7 AVV
- "betroffene Feldblockflächen" in nitratbelasteten/eutrophierten Gebieten
- Staats-, Landesgrenze

Kilometer
0 0,5 1 1,5

Blatt: AK13	Erstellt: 11.11.2022
Maßstab: 1:25.000	
Landesamt für Natur, Umwelt und Verbraucherschutz	

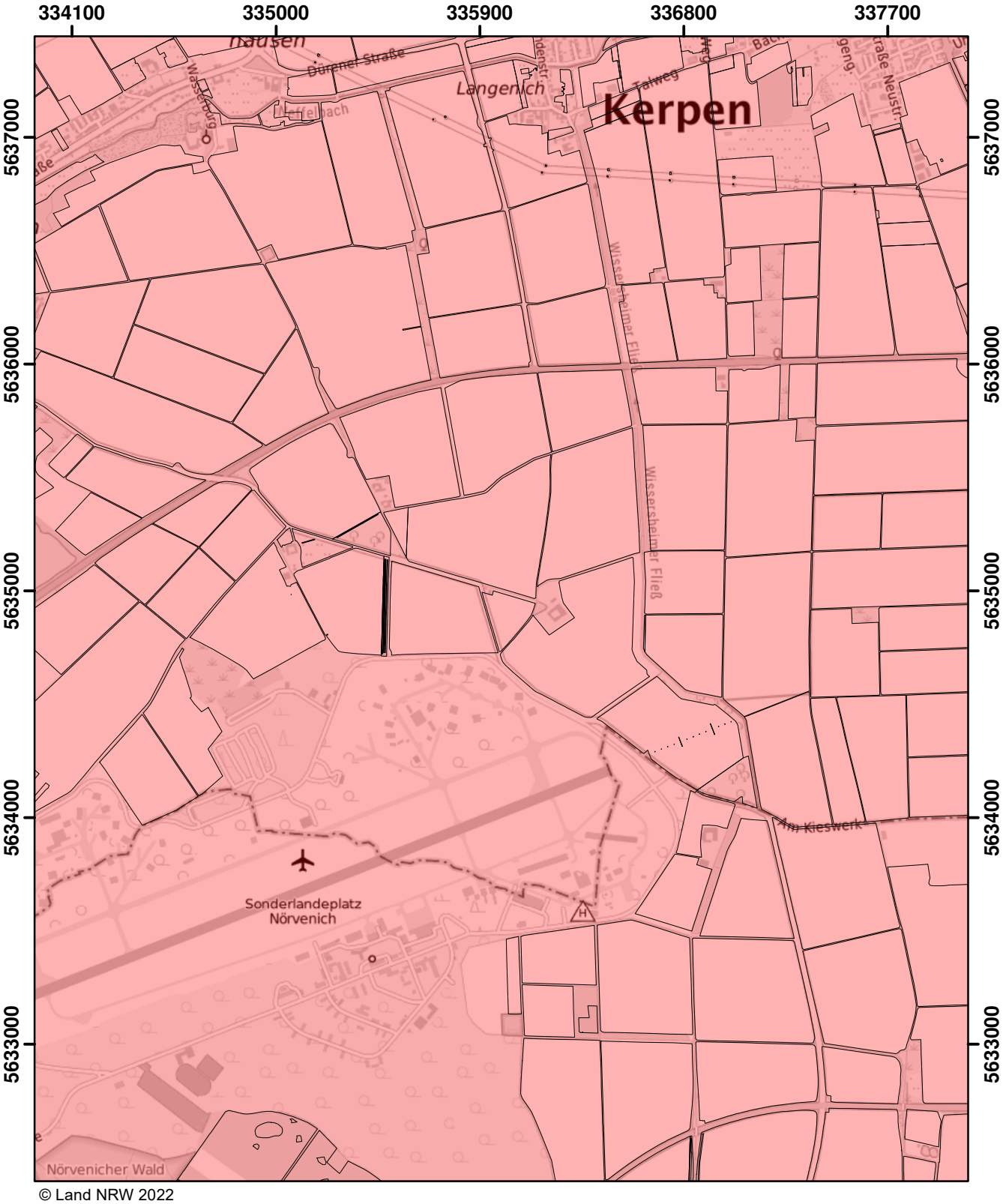

© Land NRW 2022

Mit Nitrat belastete Gebiete und eutrophierte Gebiete nach § 13a DüV, Stand Dezember 2022

- eutrophierte Gebiete nach § 13 AVV
- nitratbelastete Gebiete nach § 7 AVV
- "betroffene Feldblockflächen" in nitratbelasteten/eutrophierten Gebieten
- Staats-, Landesgrenze

Kilometer
0 0,5 1 1,5

Blatt: AK14	Erstellt: 11.11.2022
Maßstab: 1:25.000	
Landesamt für Natur, Umwelt und Verbraucherschutz	

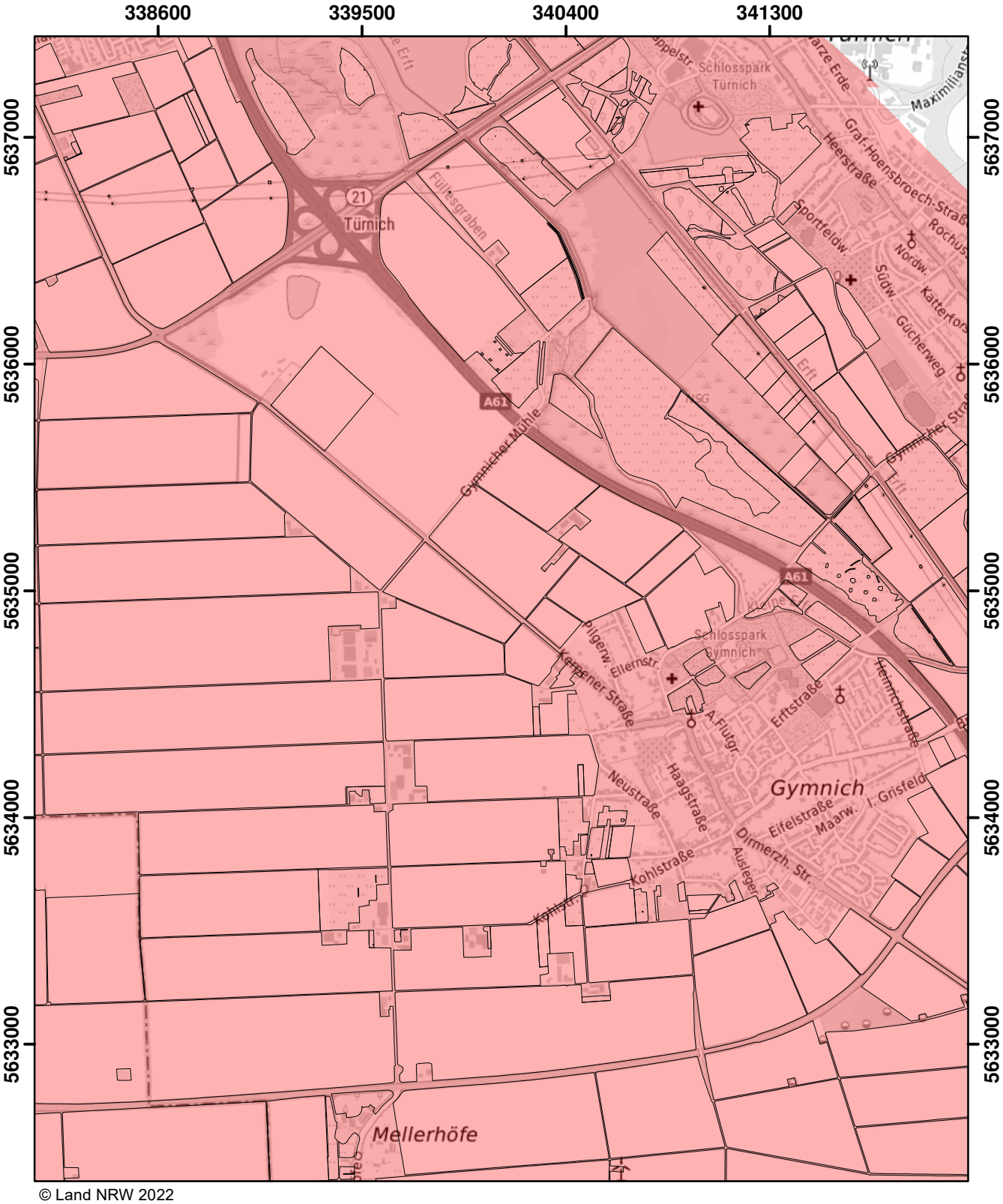

© Land NRW 2022

Mit Nitrat belastete Gebiete und eutrophierte Gebiete nach § 13a DüV, Stand Dezember 2022

- eutrophierte Gebiete nach § 13 AVV
- nitratbelastete Gebiete nach § 7 AVV
- "betroffene Feldblockflächen" in nitratbelasteten/eutrophierten Gebieten
- Staats-, Landesgrenze

0 0,5 1 1,5 Kilometer

Blatt: AK15	Erstellt: 11.11.2022
Maßstab: 1:25.000	
Landesamt für Natur, Umwelt und Verbraucherschutz	

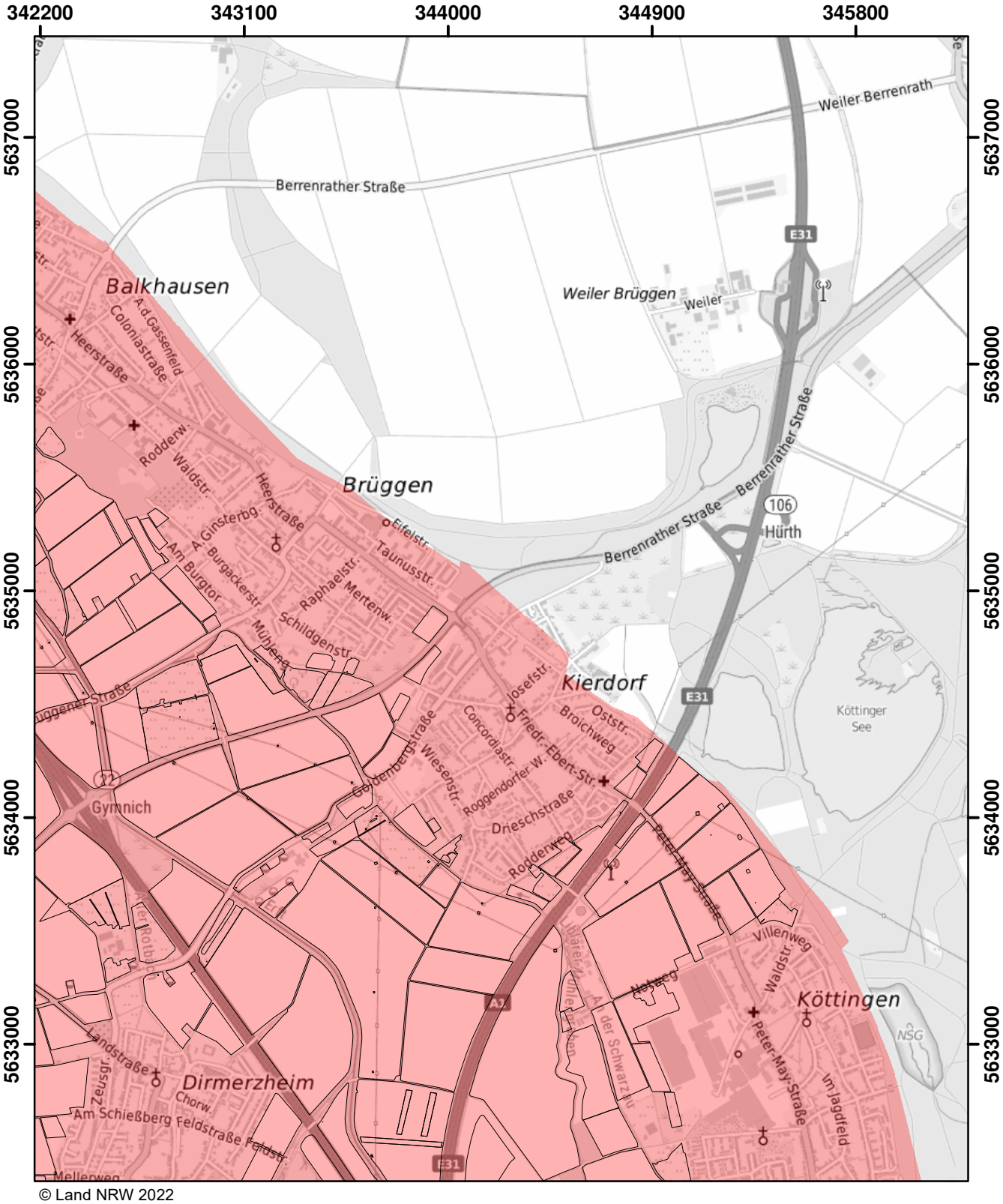

© Land NRW 2022

Mit Nitrat belastete Gebiete und eutrophierte Gebiete nach § 13a DüV, Stand Dezember 2022

- eutrophierte Gebiete nach § 13 AVV
- nitratbelastete Gebiete nach § 7 AVV
- "betroffene Feldblockflächen" in nitratbelasteten/eutrophierten Gebieten
- Staats-, Landesgrenze

0 0,5 1 1,5 Kilometer

Blatt: AK16	Erstellt: 11.11.2022
Maßstab: 1:25.000	
Landesamt für Natur, Umwelt und Verbraucherschutz	

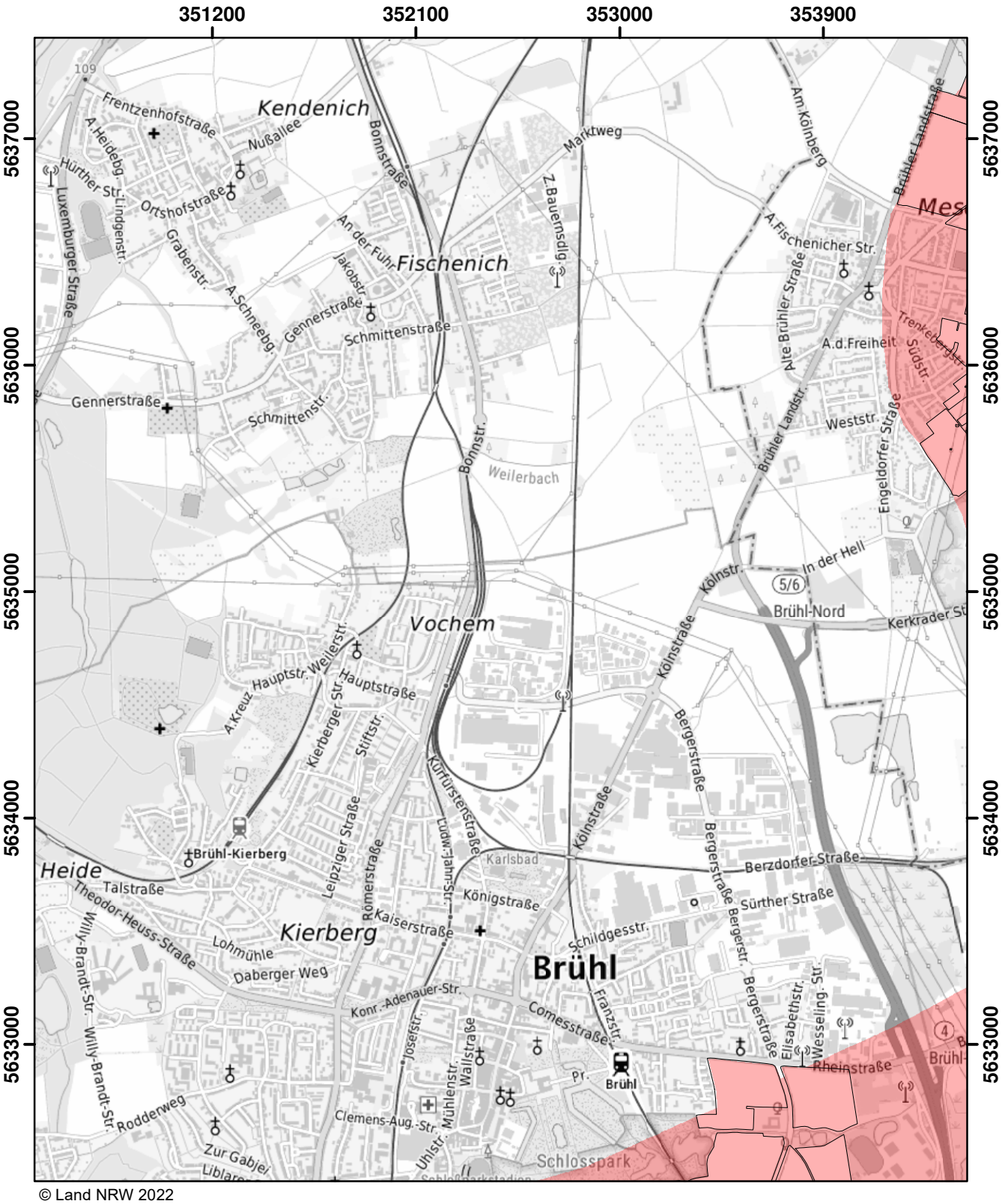

© Land NRW 2022

Mit Nitrat belastete Gebiete und eutrophierte Gebiete nach § 13a DüV, Stand Dezember 2022

- eutrophierte Gebiete nach § 13 AVV
- nitratbelastete Gebiete nach § 7 AVV
- "betroffene Feldblockflächen" in nitratbelasteten/eutrophierten Gebieten
- Staats-, Landesgrenze

0 — 0,5 — 1 — 1,5 Kilometer

Blatt: AK18	Erstellt: 11.11.2022
Maßstab: 1:25.000	
Landesamt für Natur, Umwelt und Verbraucherschutz	

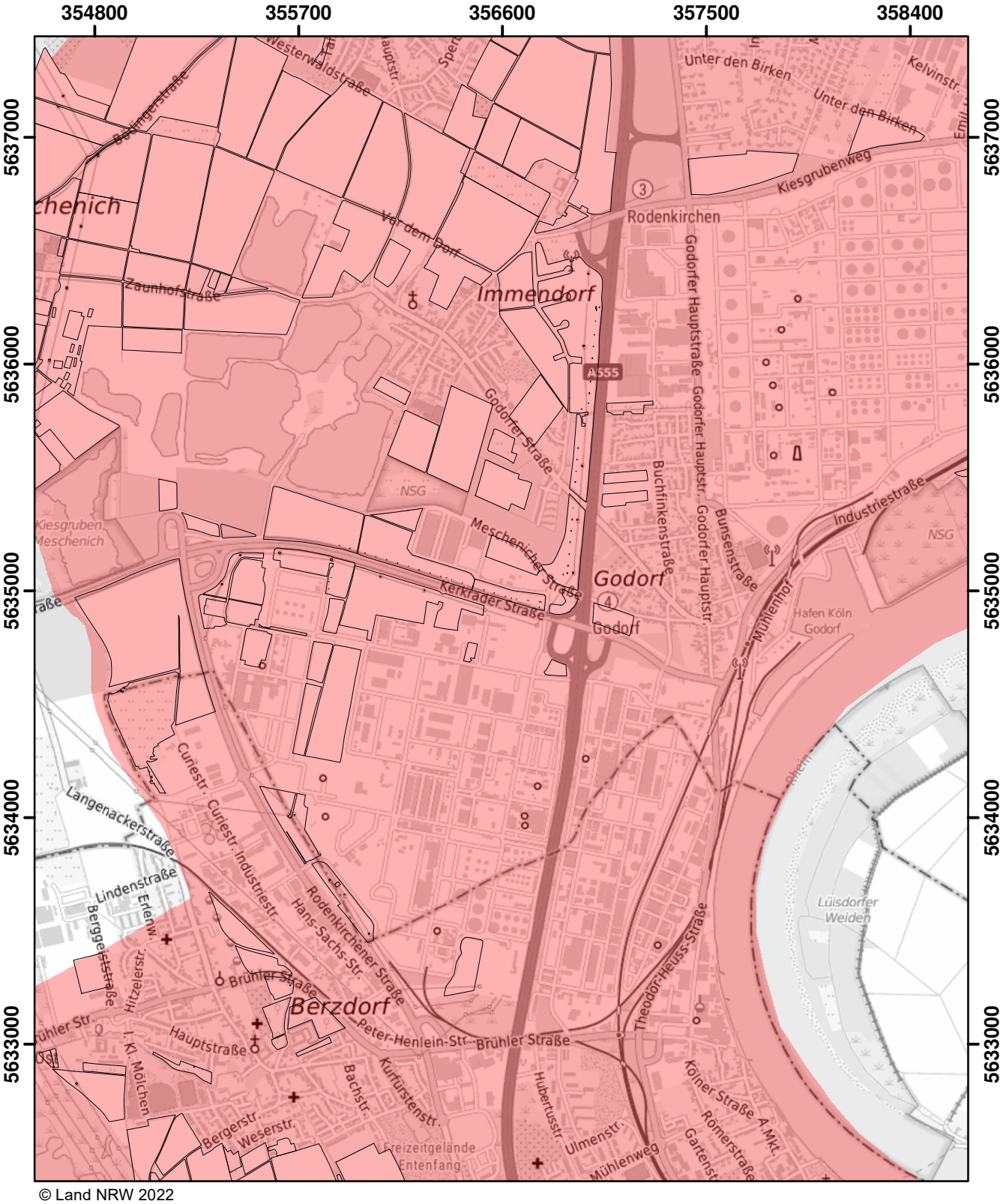

© Land NRW 2022

Mit Nitrat belastete Gebiete und eutrophierte Gebiete nach § 13a DüV, Stand Dezember 2022

- eutrophierte Gebiete nach § 13 AVV
- nitratbelastete Gebiete nach § 7 AVV
- "betroffene Feldblockflächen" in nitratbelasteten/eutrophierten Gebieten
- Staats-, Landesgrenze

0 0,5 1 1,5 Kilometer

Blatt: AK19	Erstellt: 12.01.2023
Maßstab: 1:25.000	
Landesamt für Natur, Umwelt und Verbraucherschutz	

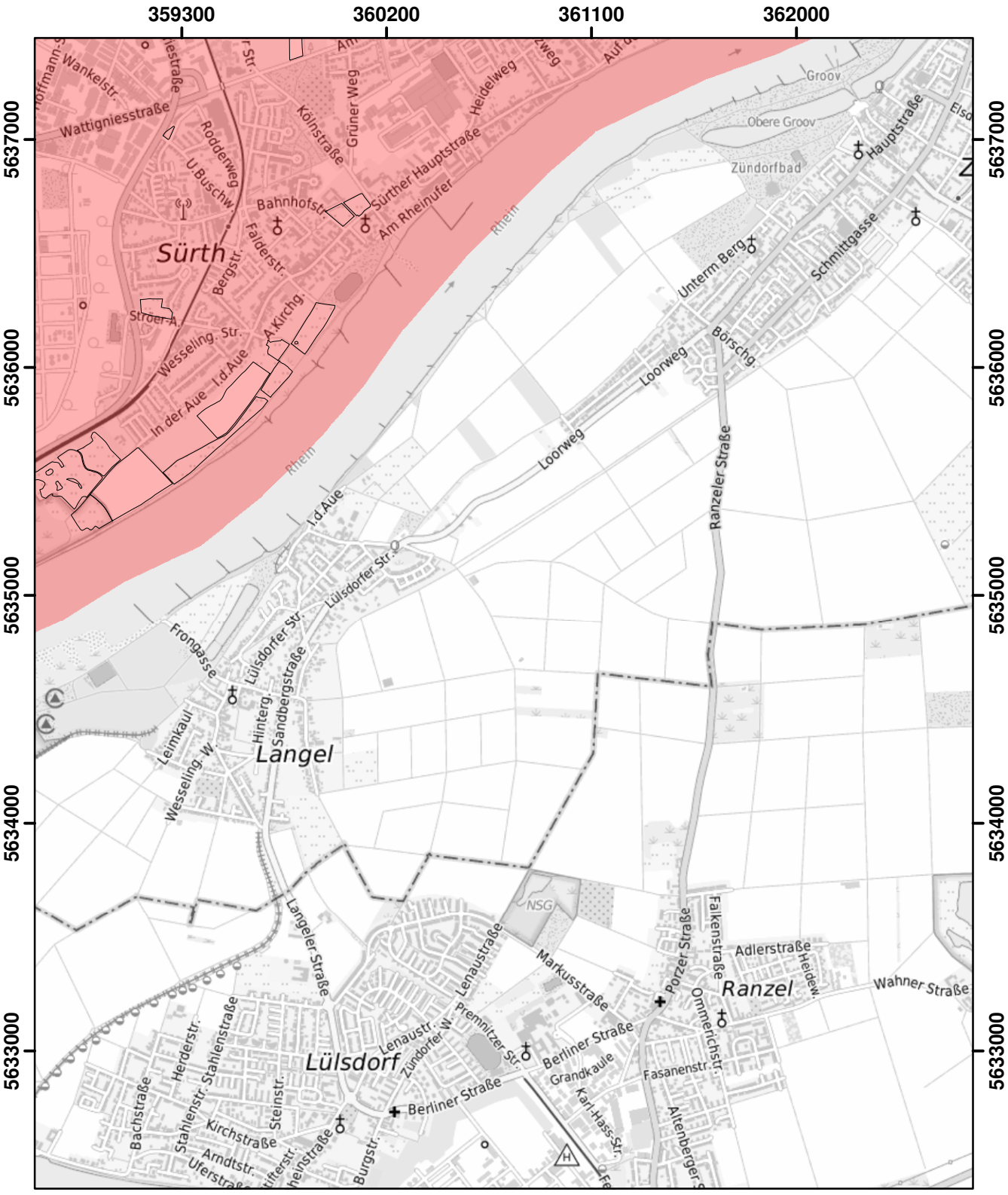

Mit Nitrat belastete Gebiete und eutrophierte Gebiete nach § 13a DüV, Stand Dezember 2022

- eutrophierte Gebiete nach § 13 AVV
- nitratbelastete Gebiete nach § 7 AVV
- "betroffene Feldblockflächen" in nitratbelasteten/eutrophierten Gebieten
- Staats-, Landesgrenze

0 0,5 1 1,5 Kilometer

Blatt: AK20	Erstellt: 12.01.2023
Maßstab: 1:25.000	
Landesamt für Natur, Umwelt und Verbraucherschutz	

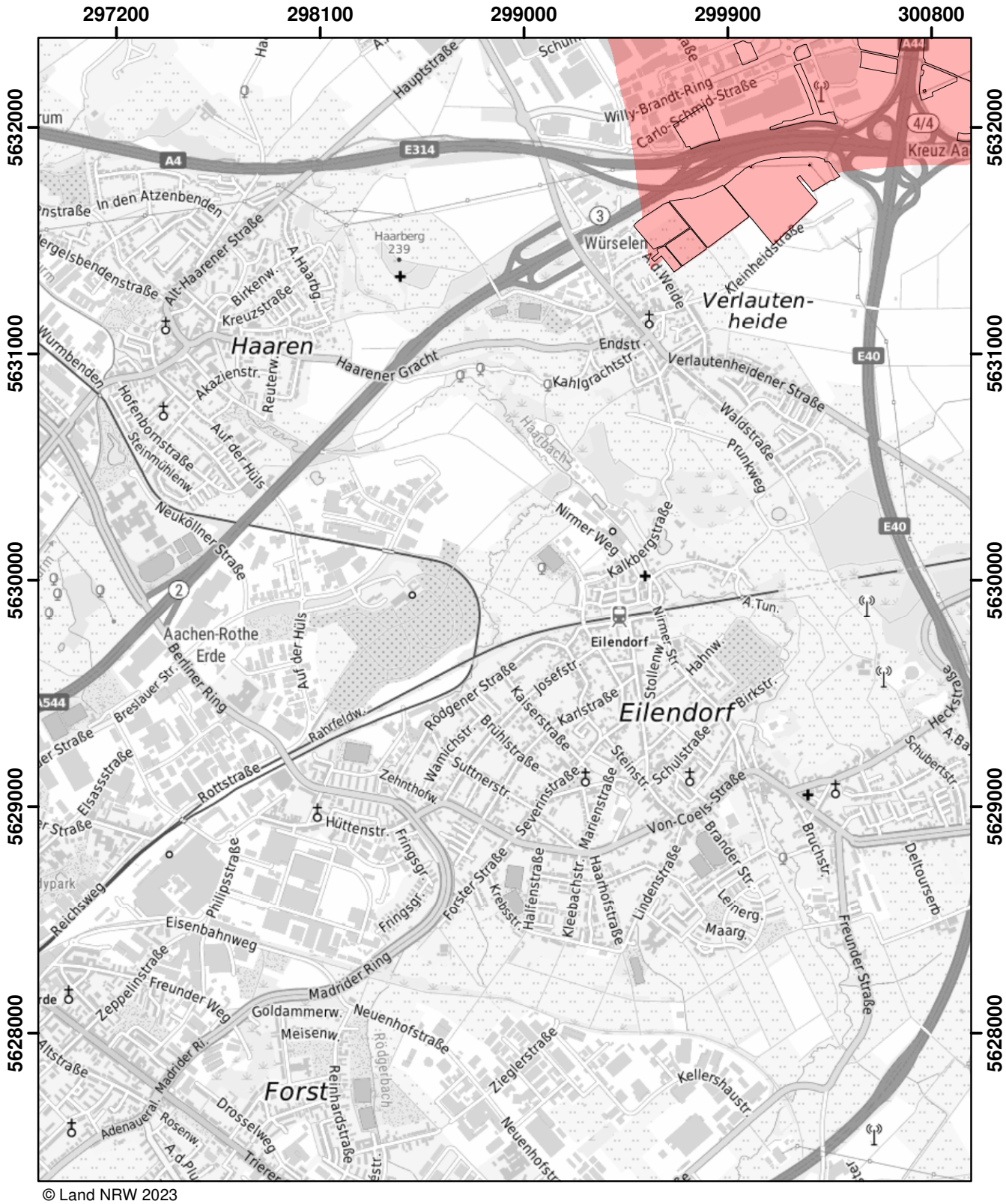

© Land NRW 2023

Mit Nitrat belastete Gebiete und eutrophierte Gebiete nach § 13a DüV, Stand Januar 2025

- eutrophierte Gebiete nach § 13 AVV GeA
- mit Nitrat belastete Gebiete nach § 7 AVV GeA
- "betroffene Feldblockflächen" in nitratbelasteten/eutrophierten Gebieten
- Staats-, Landesgrenze

0 0,5 1 1,5 Kilometer

Blatt: AL5	Erstellt: 14.11.2024
Maßstab: 1:25.000	
Landesamt für Natur, Umwelt und Verbraucherschutz	

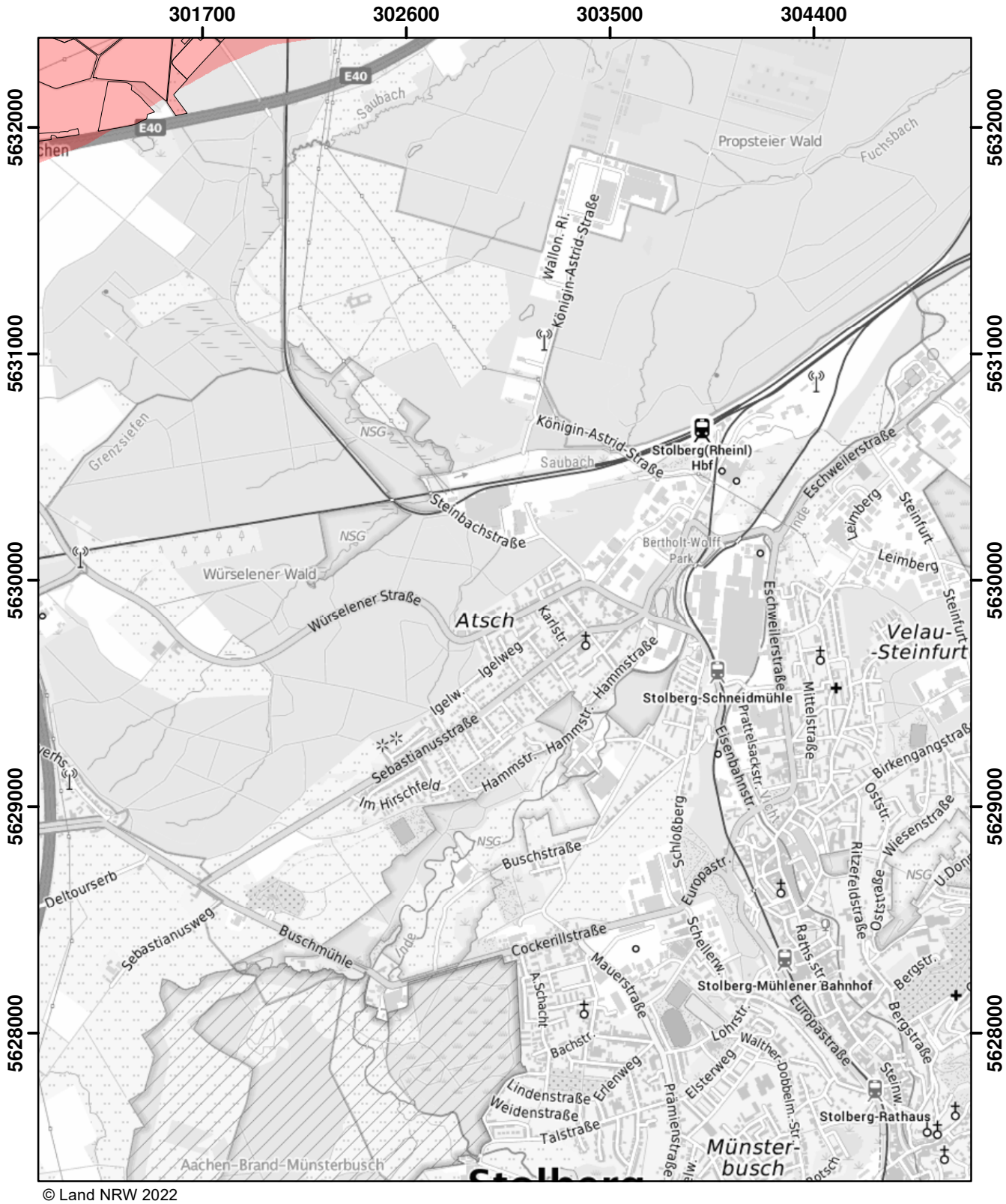

© Land NRW 2022

Mit Nitrat belastete Gebiete und eutrophierte Gebiete nach § 13a DüV, Stand Dezember 2022

- eutrophierte Gebiete nach § 13 AVV
- nitratbelastete Gebiete nach § 7 AVV
- "betroffene Feldblockflächen" in nitratbelasteten/eutrophierten Gebieten
- Staats-, Landesgrenze

0 0,5 1 1,5 Kilometer

Blatt: AL6	Erstellt: 11.11.2022
Maßstab: 1:25.000	
Landesamt für Natur, Umwelt und Verbraucherschutz	

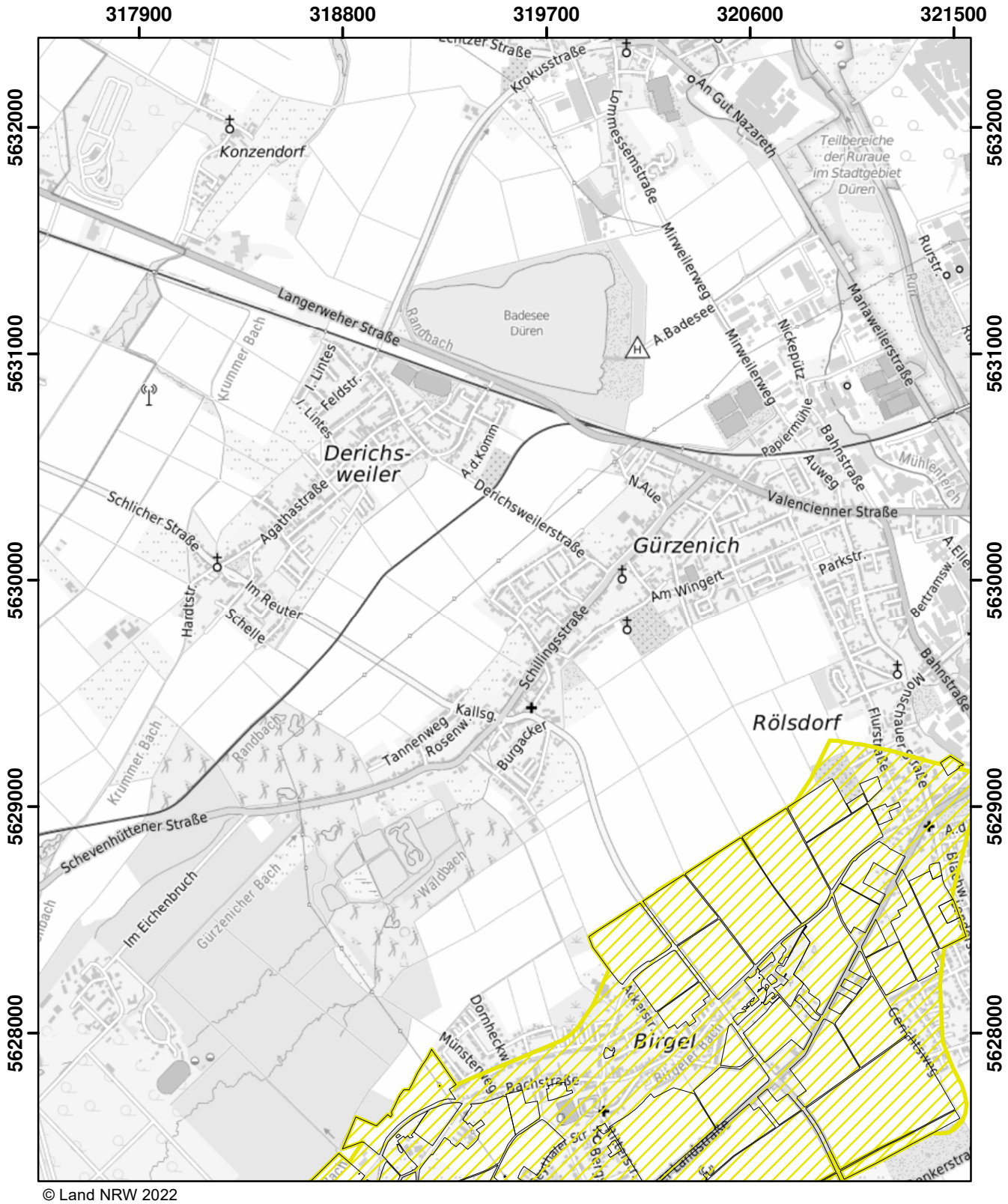

© Land NRW 2022

Mit Nitrat belastete Gebiete und eutrophierte Gebiete nach § 13a DüV, Stand Dezember 2022

- eutrophierte Gebiete nach § 13 AVV
- nitratbelastete Gebiete nach § 7 AVV
- "betroffene Feldblockflächen" in nitratbelasteten/eutrophierten Gebieten
- Staats-, Landesgrenze

0 0,5 1 1,5 Kilometer

Blatt: AL10	Erstellt: 11.11.2022
Maßstab: 1:25.000	
Landesamt für Natur, Umwelt und Verbraucherschutz	

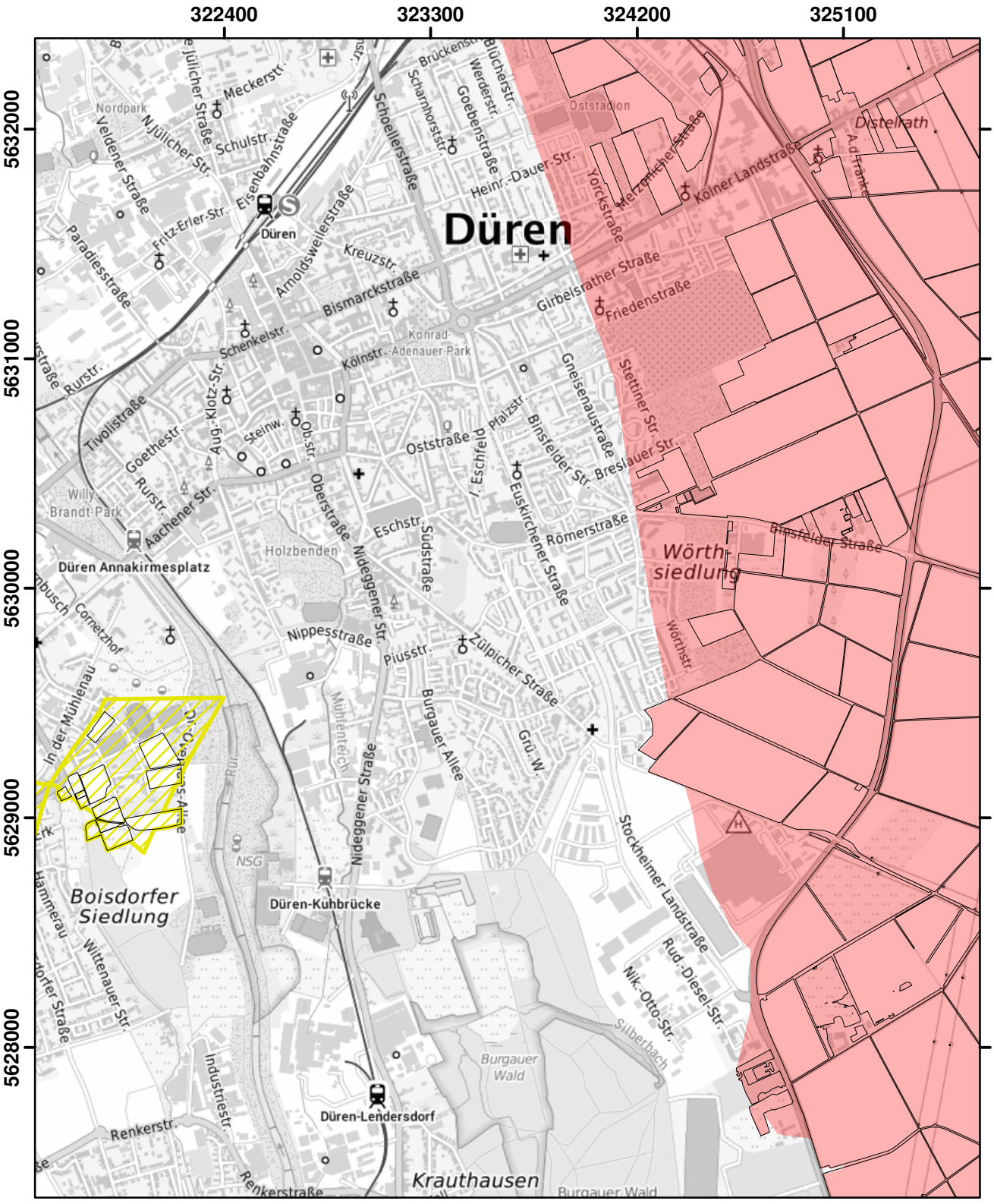

© Land NRW 2022

Mit Nitrat belastete Gebiete und eutrophierte Gebiete nach § 13a DüV, Stand Dezember 2022

- eutrophierte Gebiete nach § 13 AVV
- nitratbelastete Gebiete nach § 7 AVV
- "betroffene Feldblockflächen" in nitratbelasteten/eutrophierten Gebieten
- Staats-, Landesgrenze

0 0,5 1 1,5 Kilometer

Blatt: AL11	Erstellt: 11.11.2022
Maßstab: 1:25.000	
Landesamt für Natur, Umwelt und Verbraucherschutz	

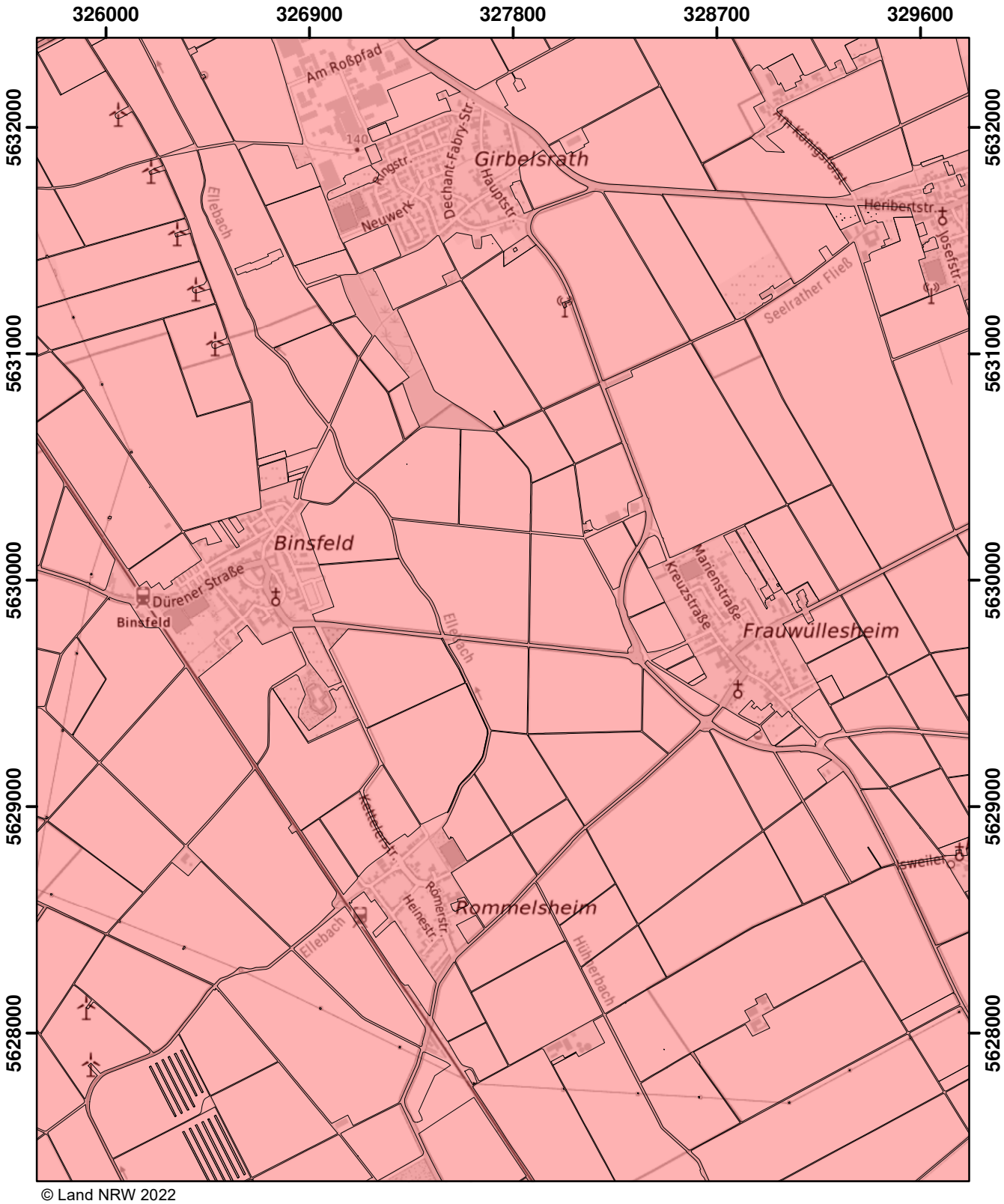

© Land NRW 2022

Mit Nitrat belastete Gebiete und eutrophierte Gebiete nach § 13a DüV, Stand Dezember 2022

- eutrophierte Gebiete nach § 13 AVV
- nitratbelastete Gebiete nach § 7 AVV
- "betroffene Feldblockflächen" in nitratbelasteten/eutrophierten Gebieten
- Staats-, Landesgrenze

0 0,5 1 1,5 Kilometer

Blatt: AL12	Erstellt: 11.11.2022
Maßstab: 1:25.000	
Landesamt für Natur, Umwelt und Verbraucherschutz	

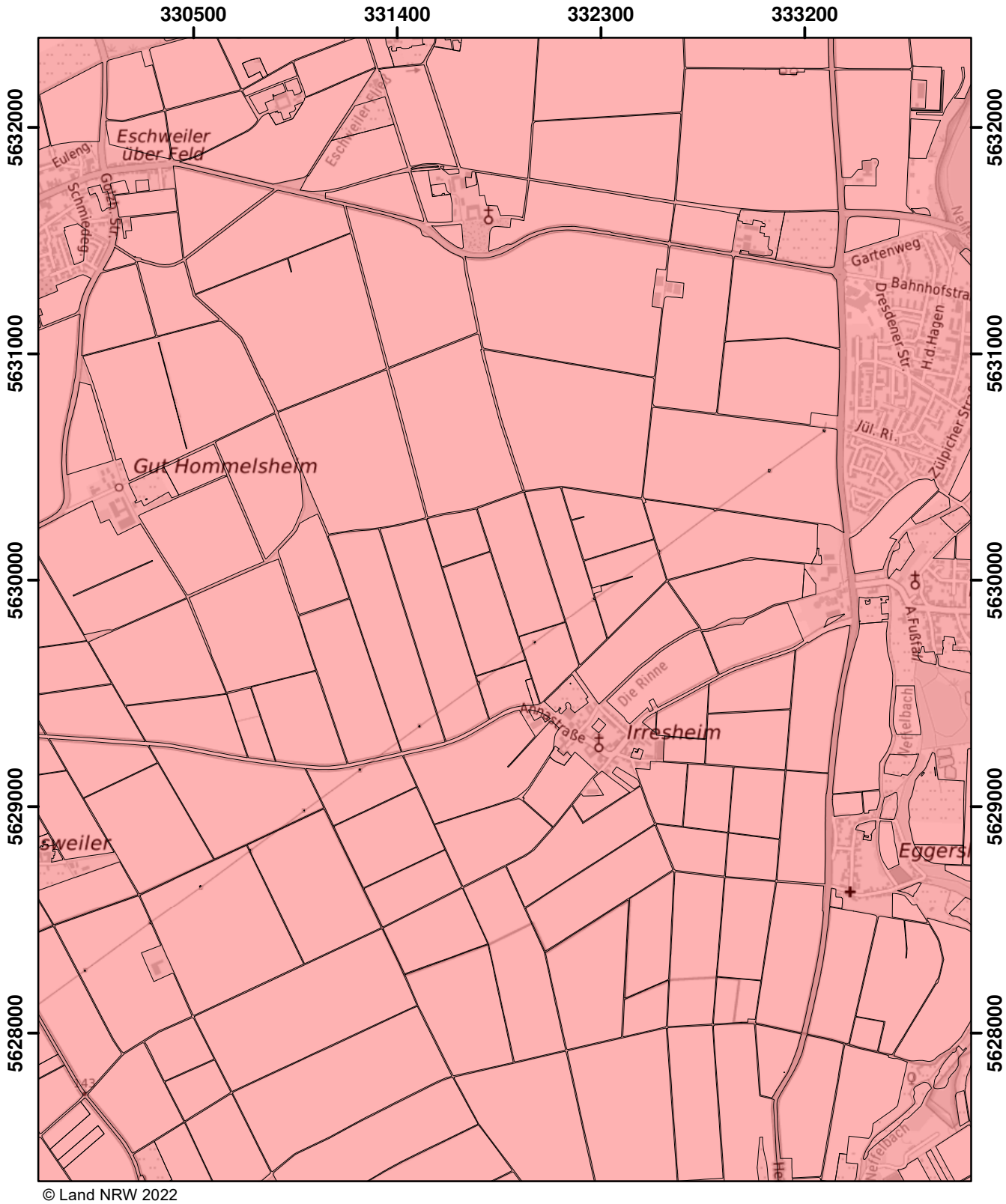

© Land NRW 2022

Mit Nitrat belastete Gebiete und eutrophierte Gebiete nach § 13a DüV, Stand Dezember 2022

- eutrophierte Gebiete nach § 13 AVV
- nitratbelastete Gebiete nach § 7 AVV
- "betroffene Feldblockflächen" in nitratbelasteten/eutrophierten Gebieten
- Staats-, Landesgrenze

0 0,5 1 1,5 Kilometer

Blatt: AL13	Erstellt: 11.11.2022
Maßstab: 1:25.000	
Landesamt für Natur, Umwelt und Verbraucherschutz	

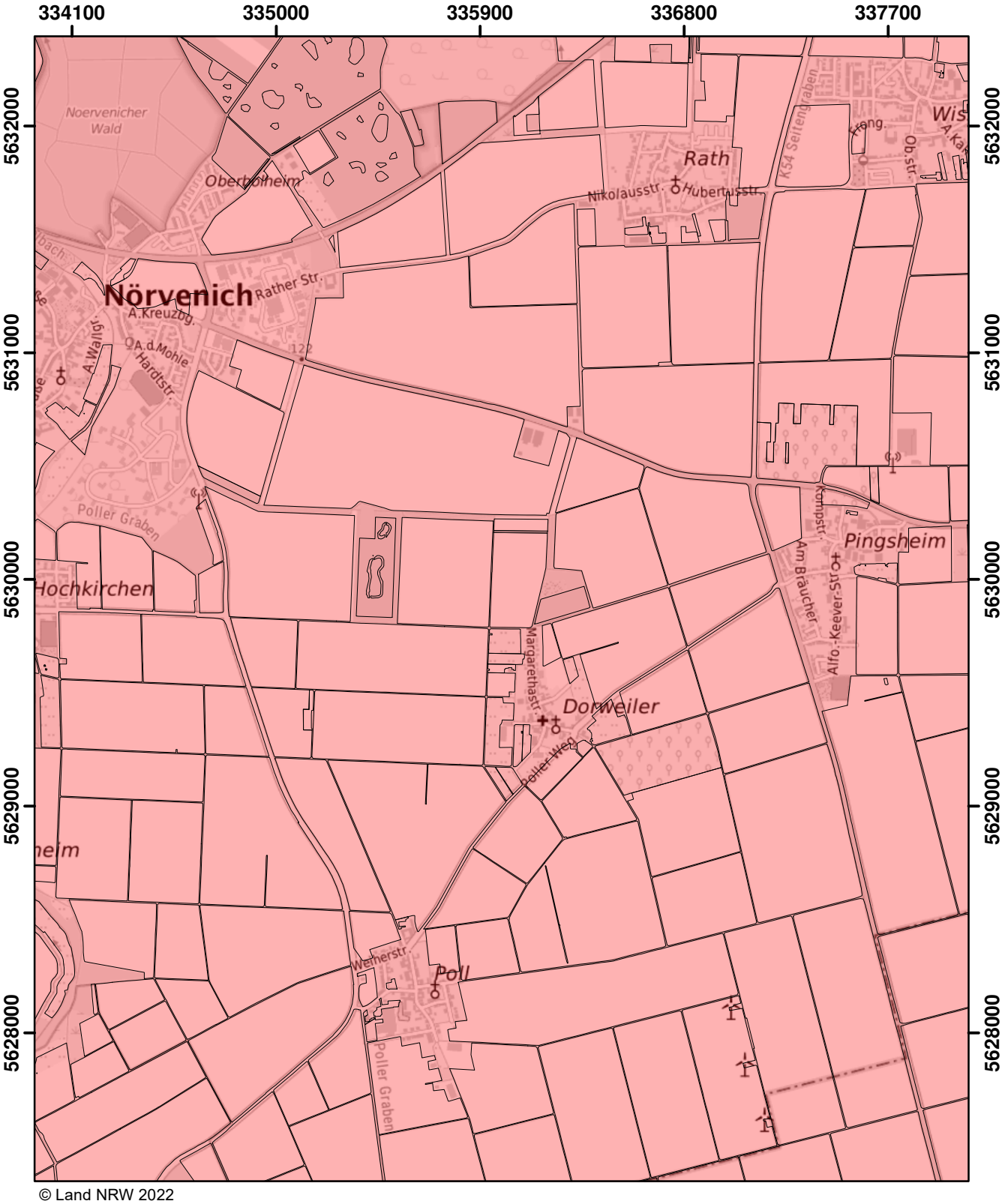

© Land NRW 2022

Mit Nitrat belastete Gebiete und eutrophierte Gebiete nach § 13a DüV, Stand Dezember 2022

- eutrophierte Gebiete nach § 13 AVV
- nitratbelastete Gebiete nach § 7 AVV
- "betroffene Feldblockflächen" in nitratbelasteten/eutrophierten Gebieten
- Staats-, Landesgrenze

0 0,5 1 1,5 Kilometer

Blatt: AL14	Erstellt: 11.11.2022
Maßstab: 1:25.000	
Landesamt für Natur, Umwelt und Verbraucherschutz	

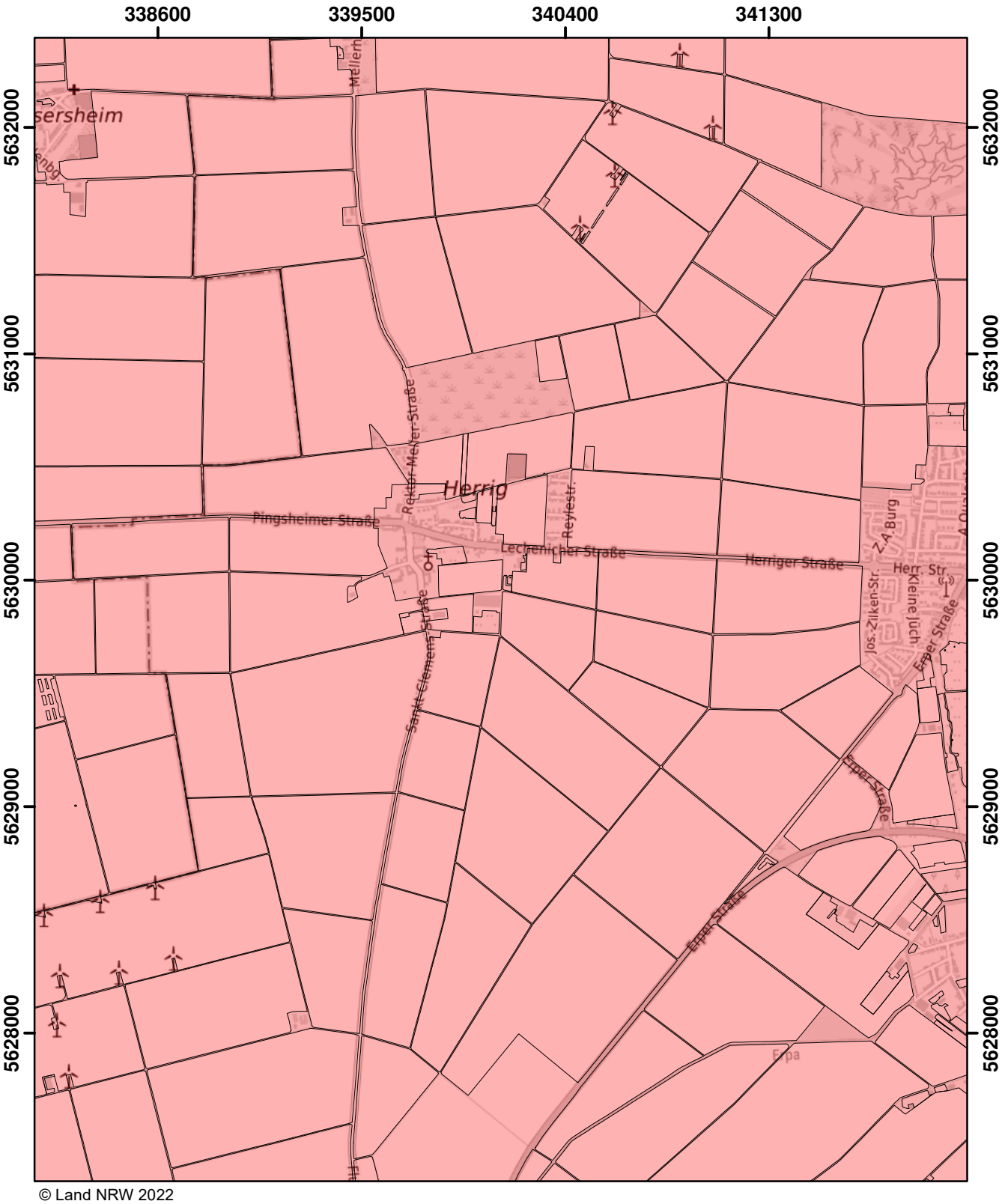

© Land NRW 2022

Mit Nitrat belastete Gebiete und eutrophierte Gebiete nach § 13a DüV, Stand Dezember 2022

- eutrophierte Gebiete nach § 13 AVV
- nitratbelastete Gebiete nach § 7 AVV
- "betroffene Feldblockflächen" in nitratbelasteten/eutrophierten Gebieten
- Staats-, Landesgrenze

0 0,5 1 1,5 Kilometer

Blatt: AL15	Erstellt: 11.11.2022
Maßstab: 1:25.000	
Landesamt für Natur, Umwelt und Verbraucherschutz	

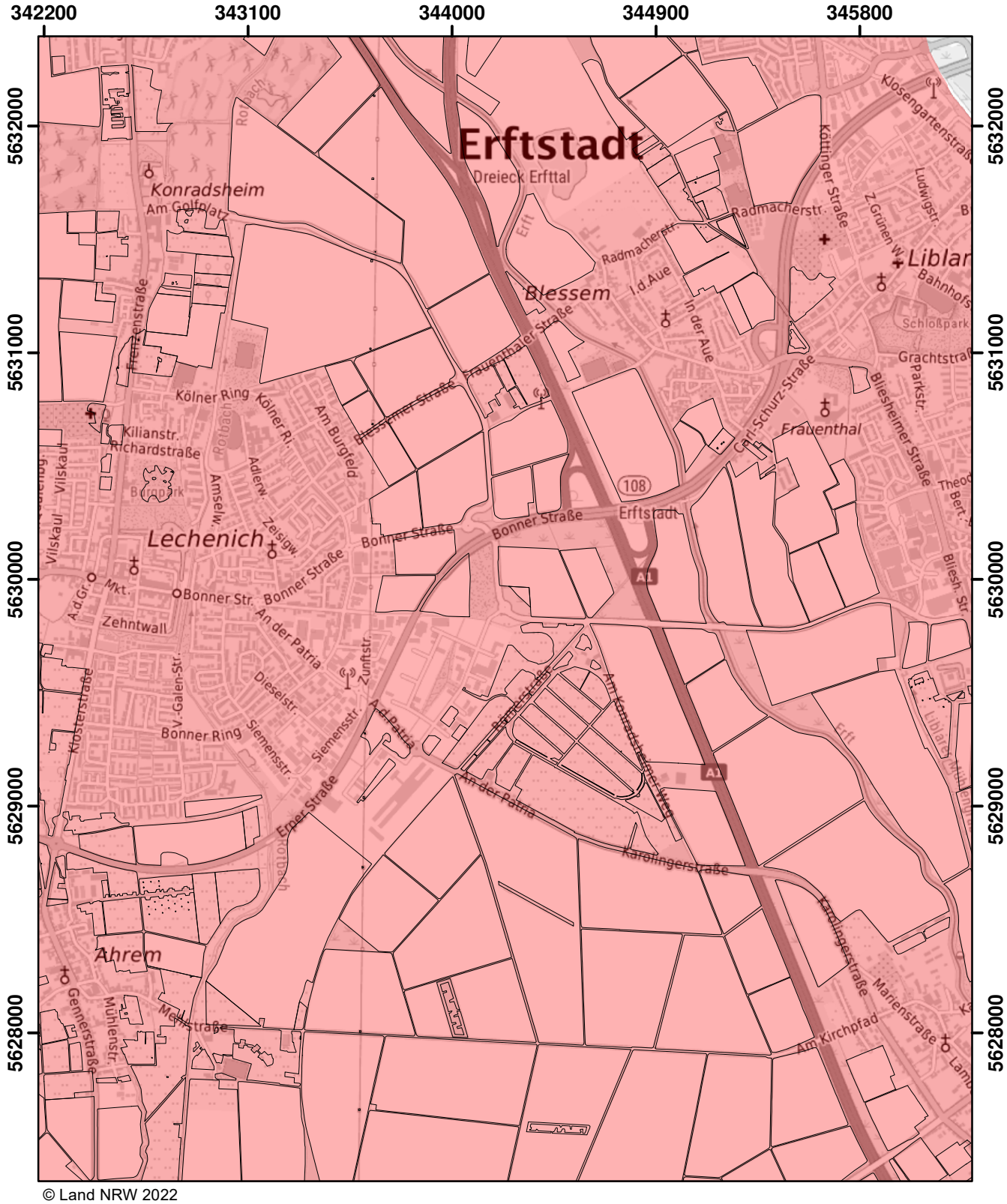

© Land NRW 2022

Mit Nitrat belastete Gebiete und eutrophierte Gebiete nach § 13a DüV, Stand Dezember 2022

- eutrophierte Gebiete nach § 13 AVV
- nitratbelastete Gebiete nach § 7 AVV
- "betroffene Feldblockflächen" in nitratbelasteten/eutrophierten Gebieten
- Staats-, Landesgrenze

Kilometer
0 0,5 1 1,5

Blatt: AL16	Erstellt: 11.11.2022
Maßstab: 1:25.000	
Landesamt für Natur, Umwelt und Verbraucherschutz	

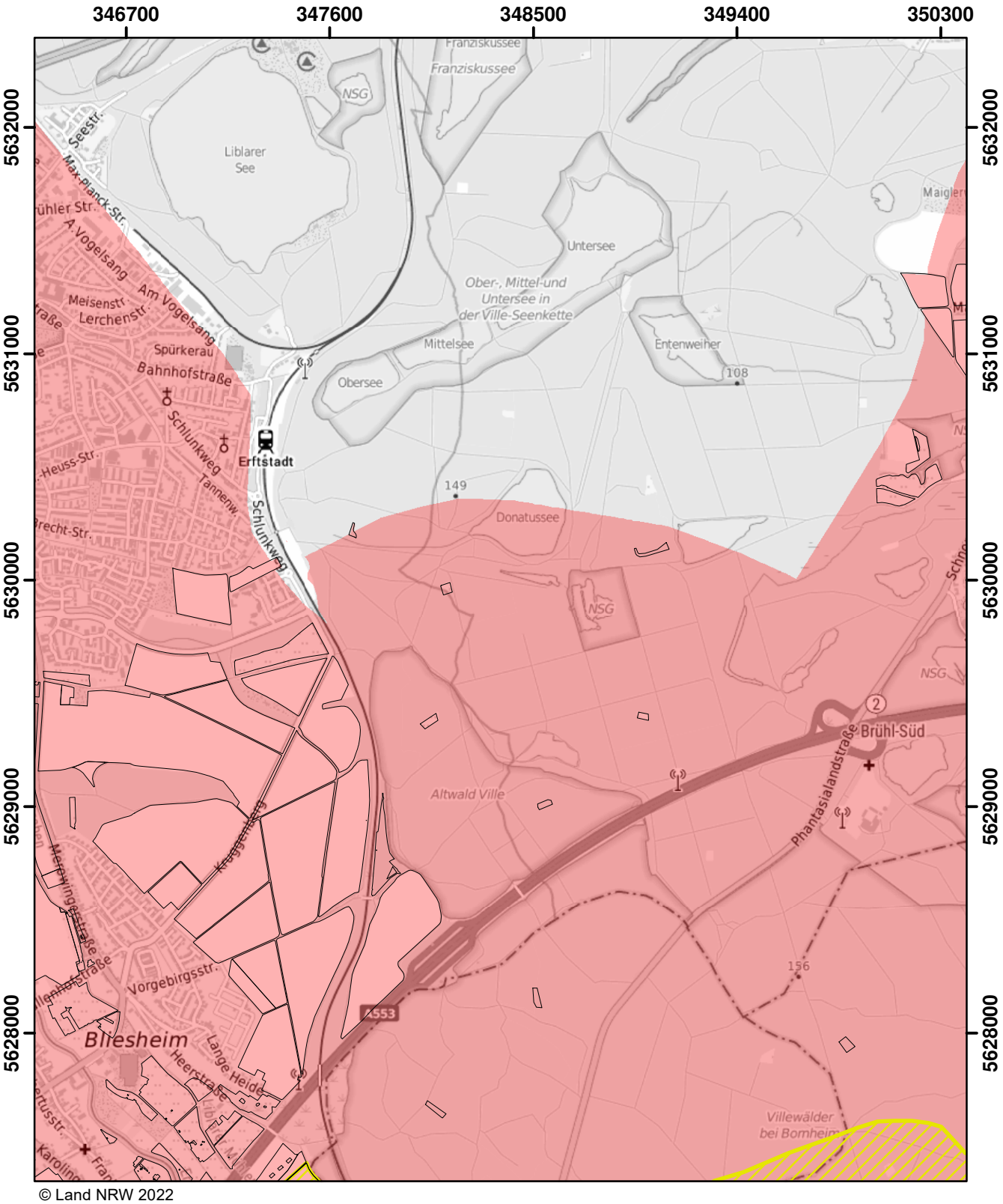

© Land NRW 2022

Mit Nitrat belastete Gebiete und eutrophierte Gebiete nach § 13a DüV, Stand Dezember 2022

- eutrophierte Gebiete nach § 13 AVV
- nitratbelastete Gebiete nach § 7 AVV
- "betroffene Feldblockflächen" in nitratbelasteten/eutrophierten Gebieten
- Staats-, Landesgrenze

Kilometer
0 0,5 1 1,5

Blatt: AL17	Erstellt: 11.11.2022
Maßstab: 1:25.000	
Landesamt für Natur, Umwelt und Verbraucherschutz	

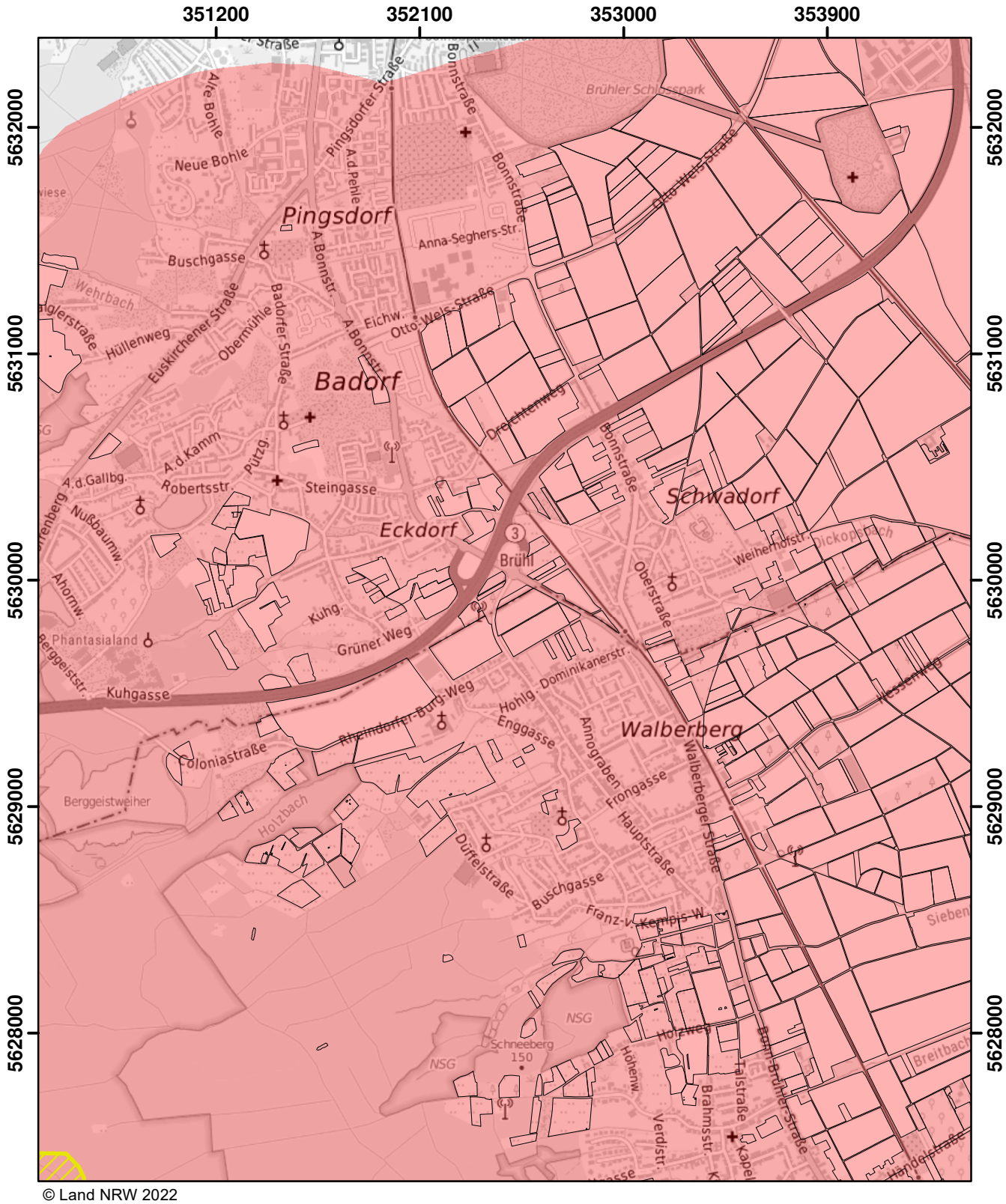

© Land NRW 2022

Mit Nitrat belastete Gebiete und eutrophierte Gebiete nach § 13a DüV, Stand Dezember 2022

- eutrophierte Gebiete nach § 13 AVV
- nitratbelastete Gebiete nach § 7 AVV
- "betroffene Feldblockflächen" in nitratbelasteten/eutrophierten Gebieten
- Staats-, Landesgrenze

Kilometer
0 0,5 1 1,5

Blatt: AL18	Erstellt: 11.11.2022
Maßstab: 1:25.000	
Landesamt für Natur, Umwelt und Verbraucherschutz	

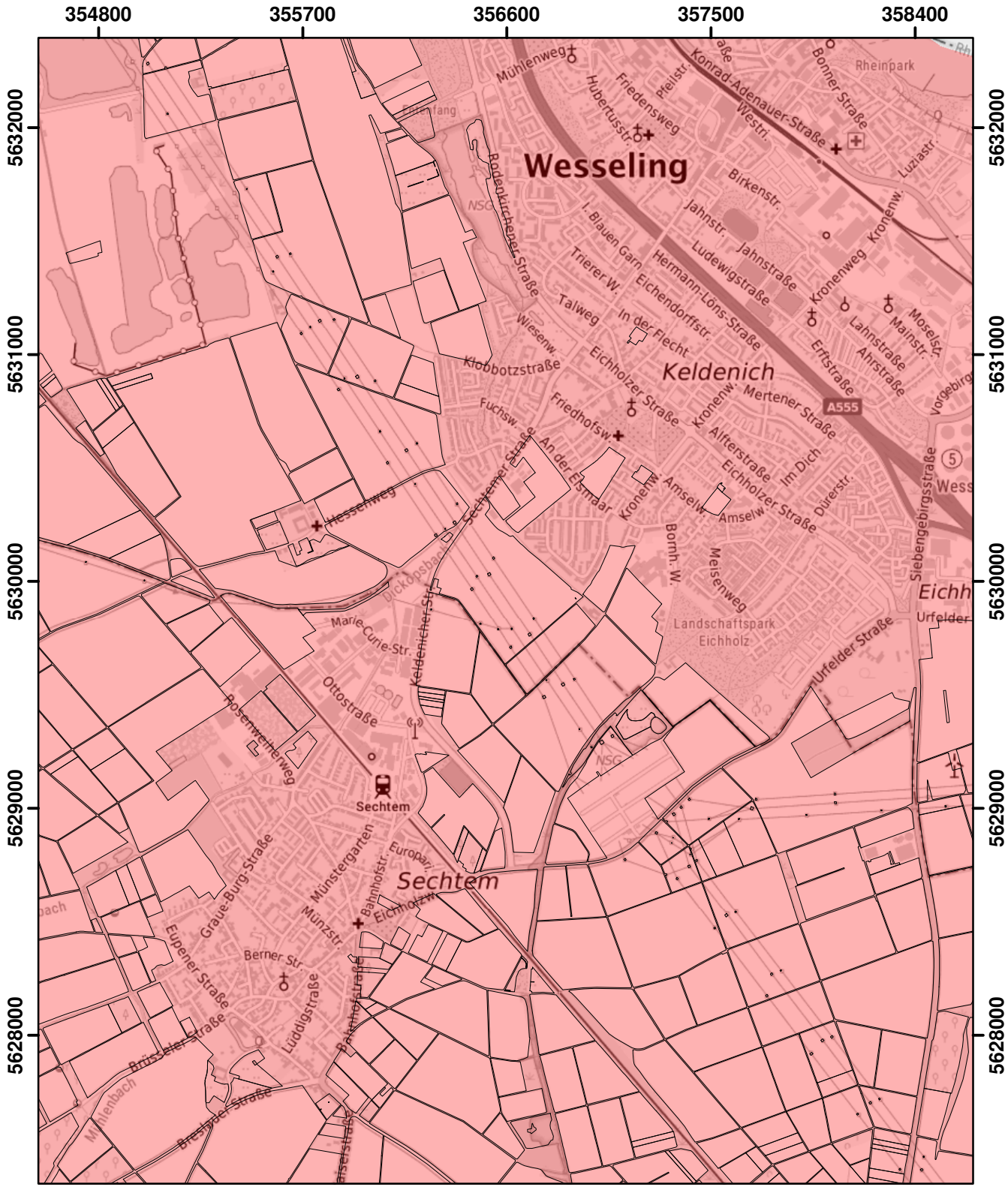

© Land NRW 2022

Mit Nitrat belastete Gebiete und eutrophierte Gebiete nach § 13a DüV, Stand Dezember 2022

- eutrophierte Gebiete nach § 13 AVV
- nitratbelastete Gebiete nach § 7 AVV
- "betroffene Feldblockflächen" in nitratbelasteten/eutrophierten Gebieten
- Staats-, Landesgrenze

Kilometer
0 0,5 1 1,5

Blatt: AL19	Erstellt: 12.01.2023
Maßstab: 1:25.000	
Landesamt für Natur, Umwelt und Verbraucherschutz	

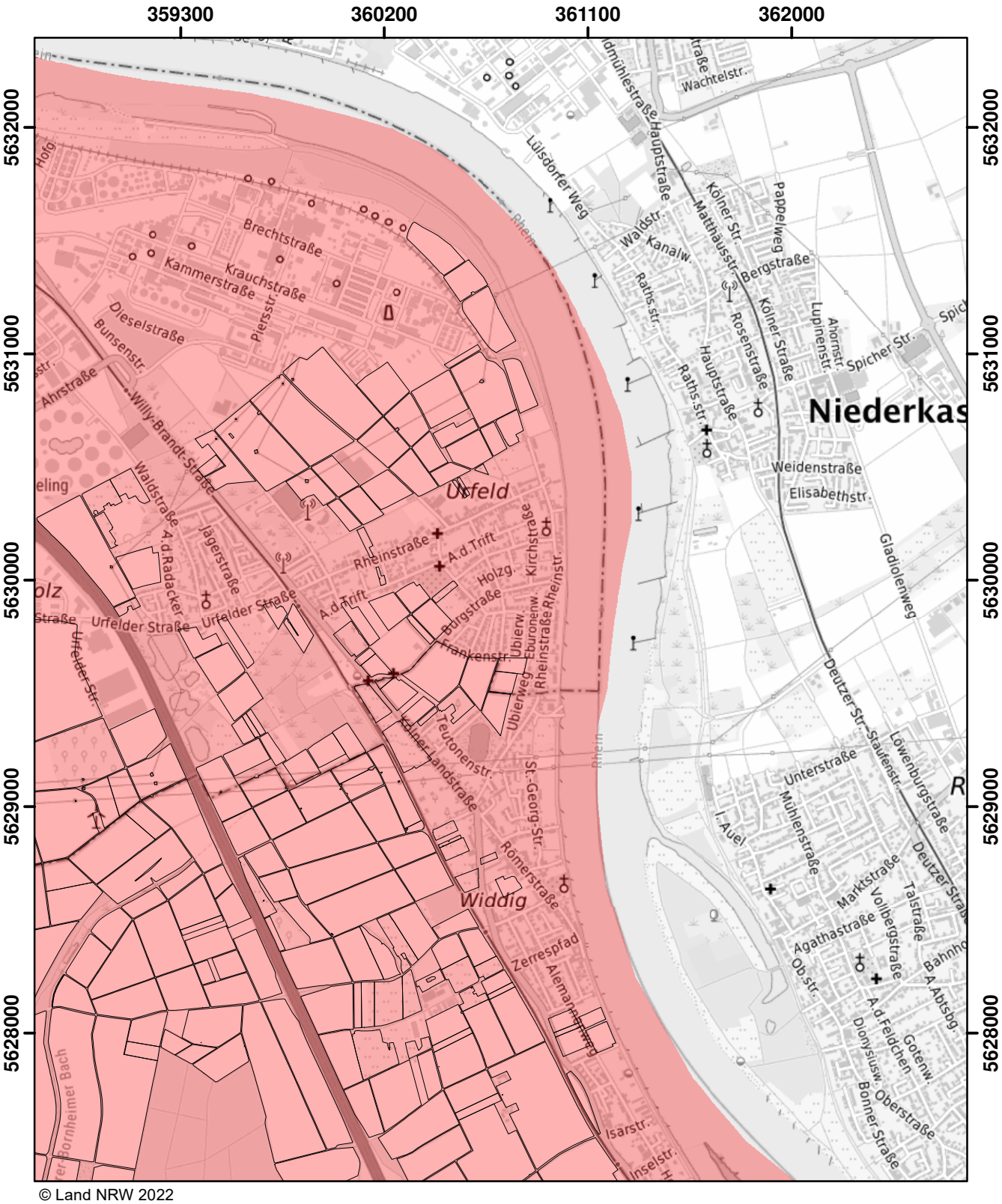

© Land NRW 2022

Mit Nitrat belastete Gebiete und eutrophierte Gebiete nach § 13a DüV, Stand Dezember 2022

- eutrophierte Gebiete nach § 13 AVV
- nitratbelastete Gebiete nach § 7 AVV
- "betroffene Feldblockflächen" in nitratbelasteten/eutrophierten Gebieten
- Staats-, Landesgrenze

0 0,5 1 1,5 Kilometer

Blatt: AL20	Erstellt: 12.01.2023
Maßstab: 1:25.000	
Landesamt für Natur, Umwelt und Verbraucherschutz	

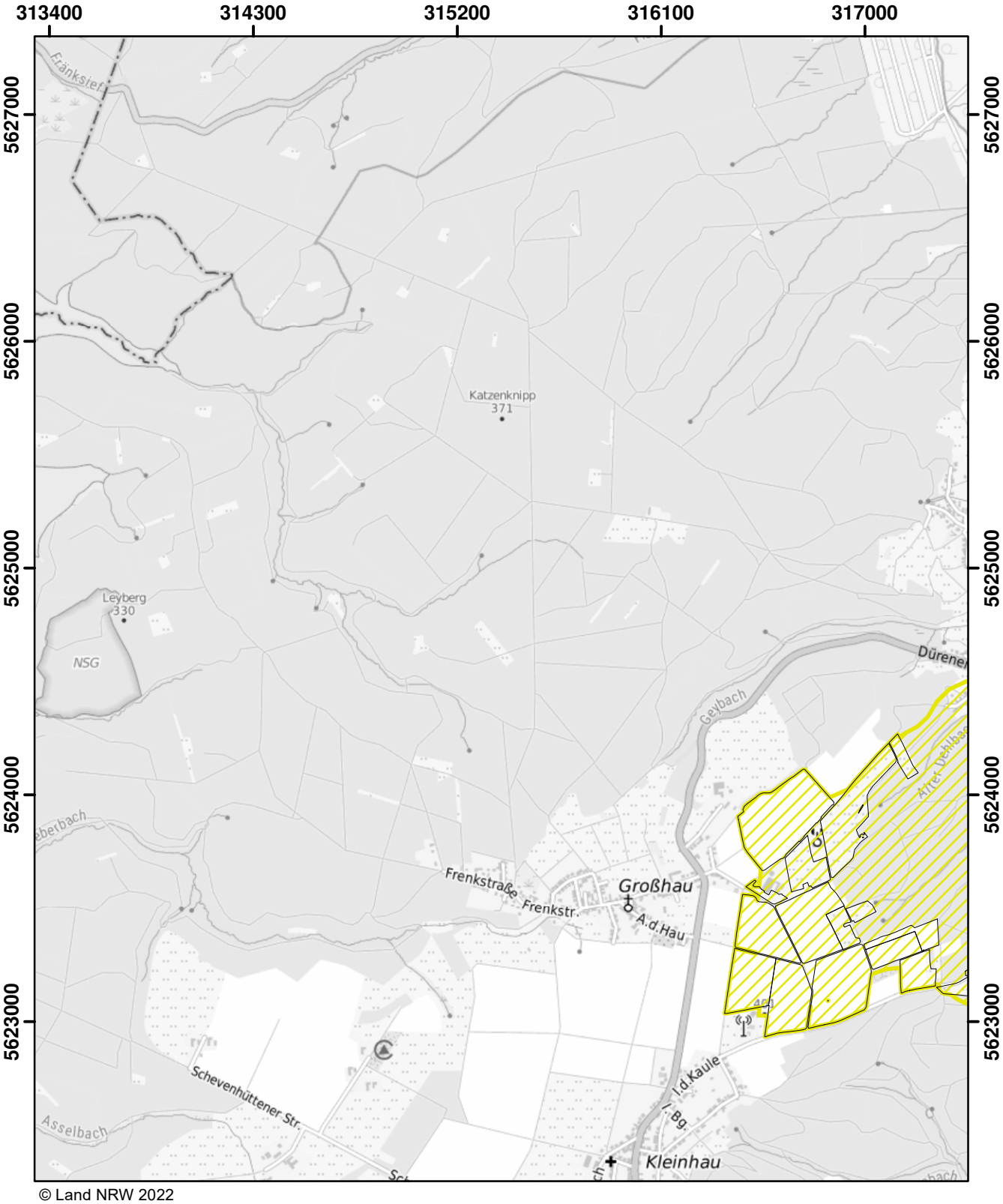

© Land NRW 2022

Mit Nitrat belastete Gebiete und eutrophierte Gebiete nach § 13a DüV, Stand Dezember 2022

- eutrophierte Gebiete nach § 13 AVV
- nitratbelastete Gebiete nach § 7 AVV
- "betroffene Feldblockflächen" in nitratbelasteten/eutrophierten Gebieten
- Staats-, Landesgrenze

0 0,5 1 1,5 Kilometer

Blatt: AM9	Erstellt: 11.11.2022
Maßstab: 1:25.000	
Landesamt für Natur, Umwelt und Verbraucherschutz	

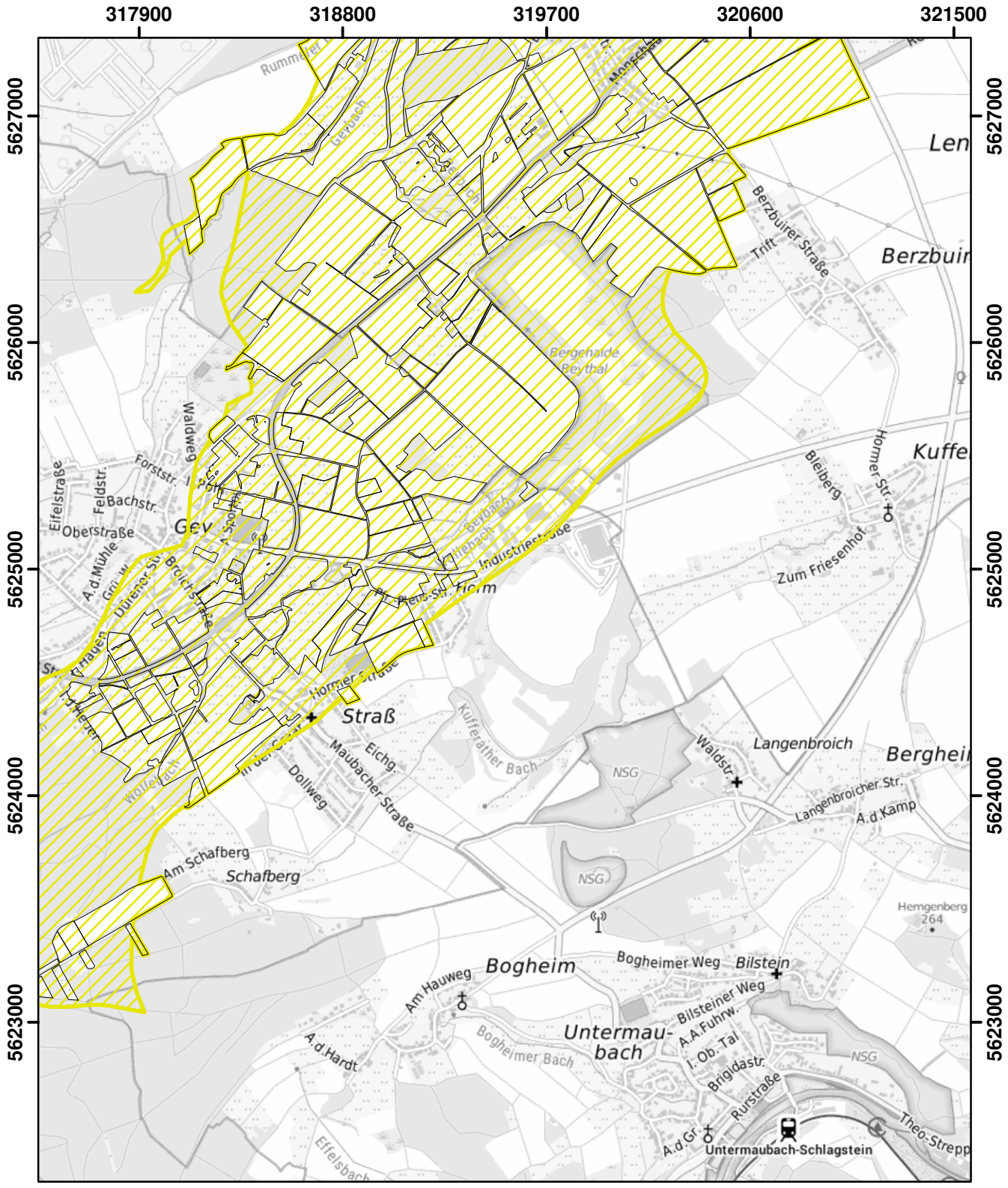

Mit Nitrat belastete Gebiete und eutrophierte Gebiete nach § 13a DüV, Stand Dezember 2022

- eutrophierte Gebiete nach § 13 AVV
- nitratbelastete Gebiete nach § 7 AVV
- "betroffene Feldblockflächen" in nitratbelasteten/eutrophierten Gebieten
- Staats-, Landesgrenze

Kilometer
0 0,5 1 1,5

Blatt: AM10	Erstellt: 11.11.2022
Maßstab: 1:25.000	
Landesamt für Natur, Umwelt und Verbraucherschutz	

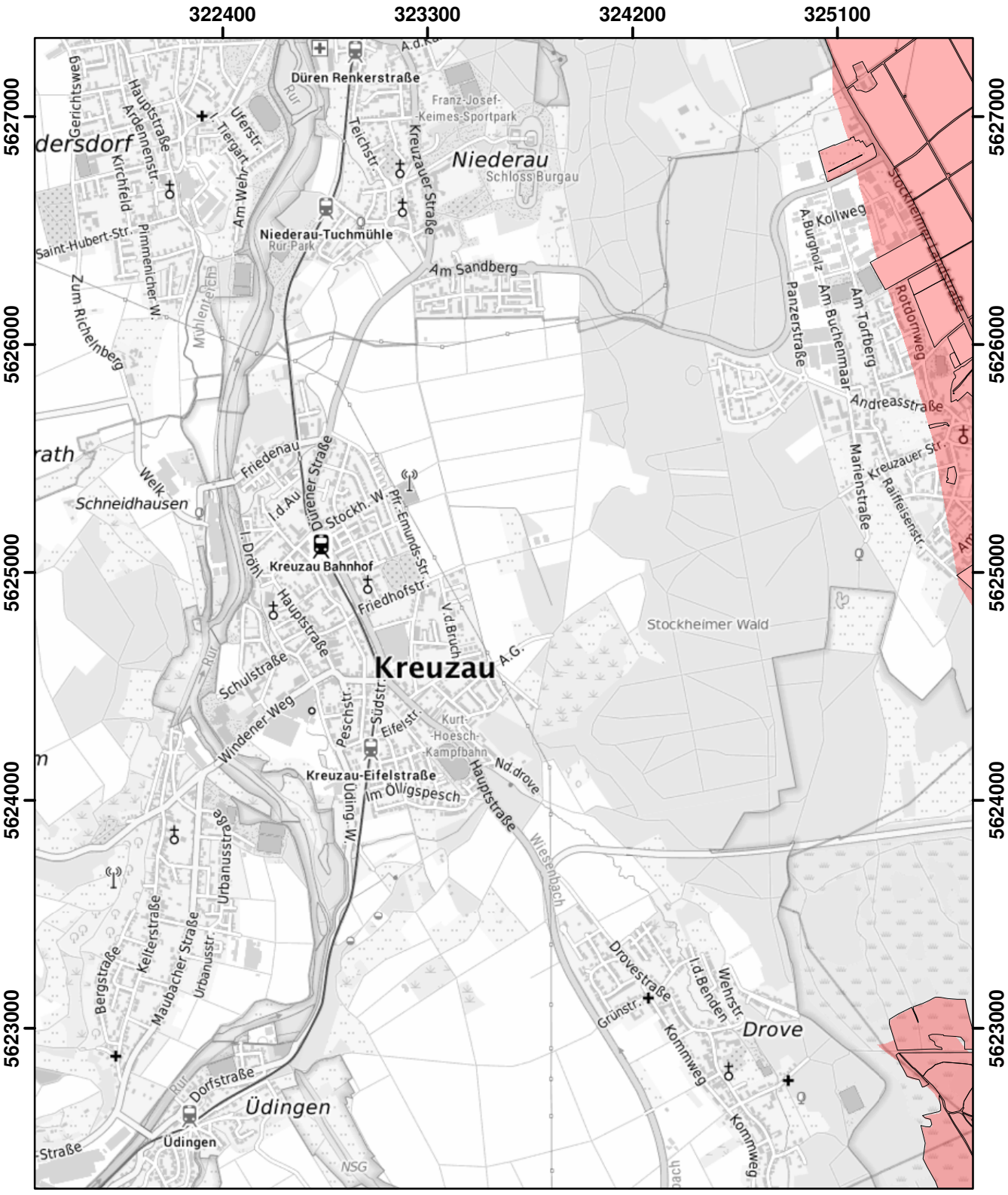

© Land NRW 2022

Mit Nitrat belastete Gebiete und eutrophierte Gebiete nach § 13a DüV, Stand Dezember 2022

- eutrophierte Gebiete nach § 13 AVV
- nitratbelastete Gebiete nach § 7 AVV
- "betroffene Feldblockflächen" in nitratbelasteten/eutrophierten Gebieten
- Staats-, Landesgrenze

0 0,5 1 1,5 Kilometer

Blatt: AM11	Erstellt: 11.11.2022
Maßstab: 1:25.000	
Landesamt für Natur, Umwelt und Verbraucherschutz	

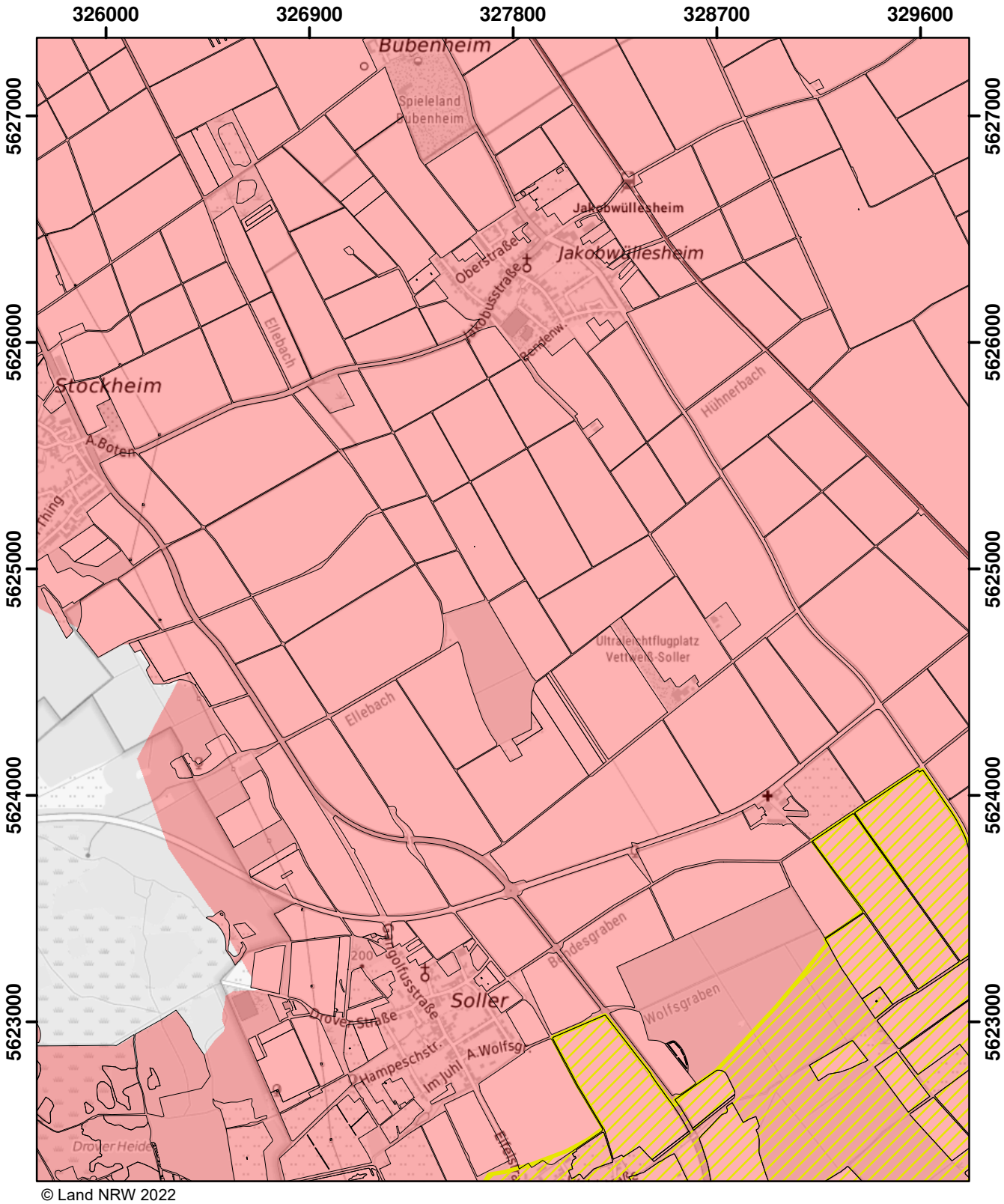

© Land NRW 2022

Mit Nitrat belastete Gebiete und eutrophierte Gebiete nach § 13a DüV, Stand Dezember 2022

- eutrophierte Gebiete nach § 13 AVV
- nitratbelastete Gebiete nach § 7 AVV
- "betroffene Feldblockflächen" in nitratbelasteten/eutrophierten Gebieten
- Staats-, Landesgrenze

0 0,5 1 1,5 Kilometer

Blatt: AM12	Erstellt: 11.11.2022
Maßstab: 1:25.000	
Landesamt für Natur, Umwelt und Verbraucherschutz	

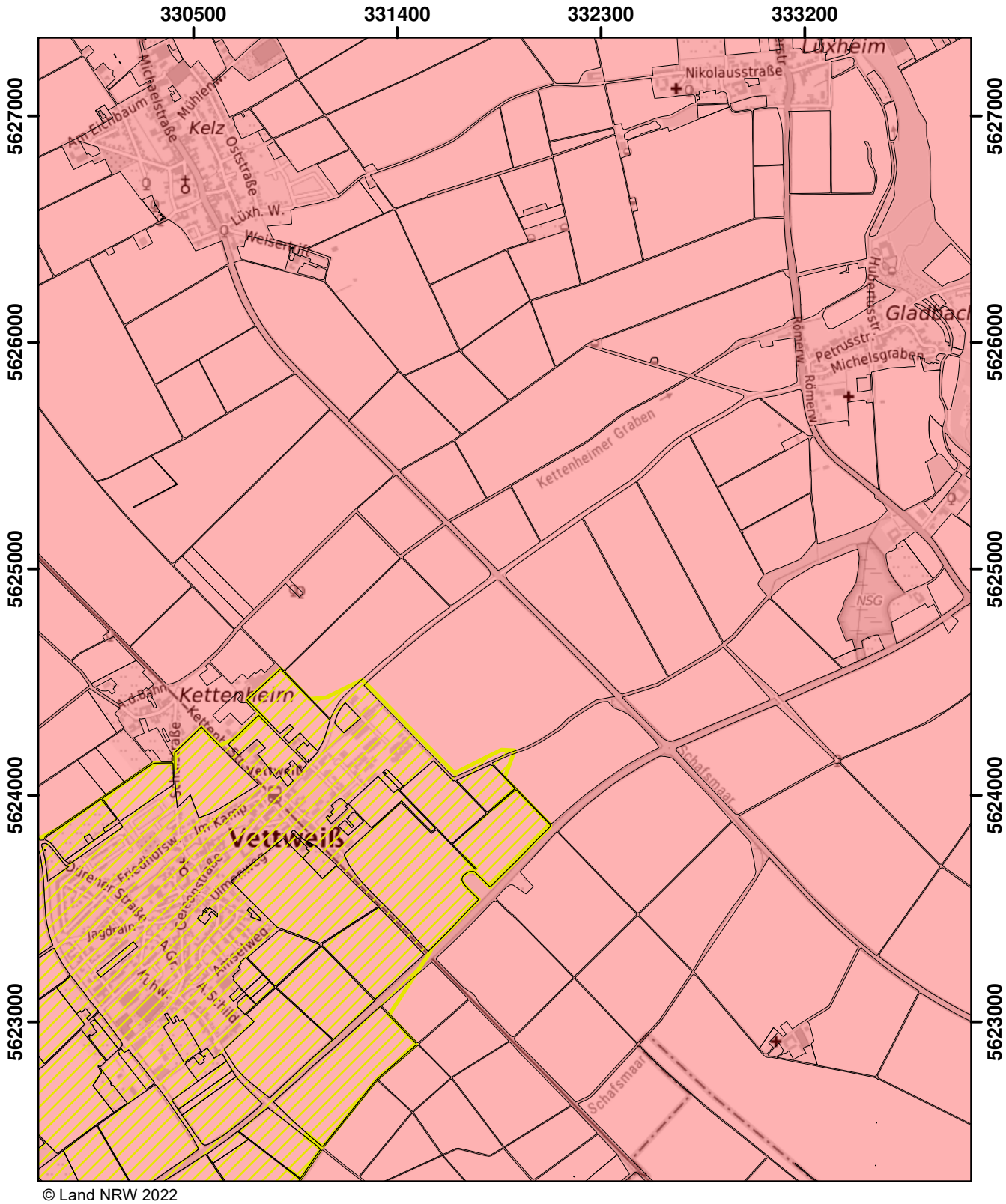

© Land NRW 2022

Mit Nitrat belastete Gebiete und eutrophierte Gebiete nach § 13a DüV, Stand Dezember 2022

- eutrophierte Gebiete nach § 13 AVV
- nitratbelastete Gebiete nach § 7 AVV
- "betroffene Feldblockflächen" in nitratbelasteten/eutrophierten Gebieten
- Staats-, Landesgrenze

0 0,5 1 1,5 Kilometer

Blatt: AM13	Erstellt: 11.11.2022
Maßstab: 1:25.000	
Landesamt für Natur, Umwelt und Verbraucherschutz	

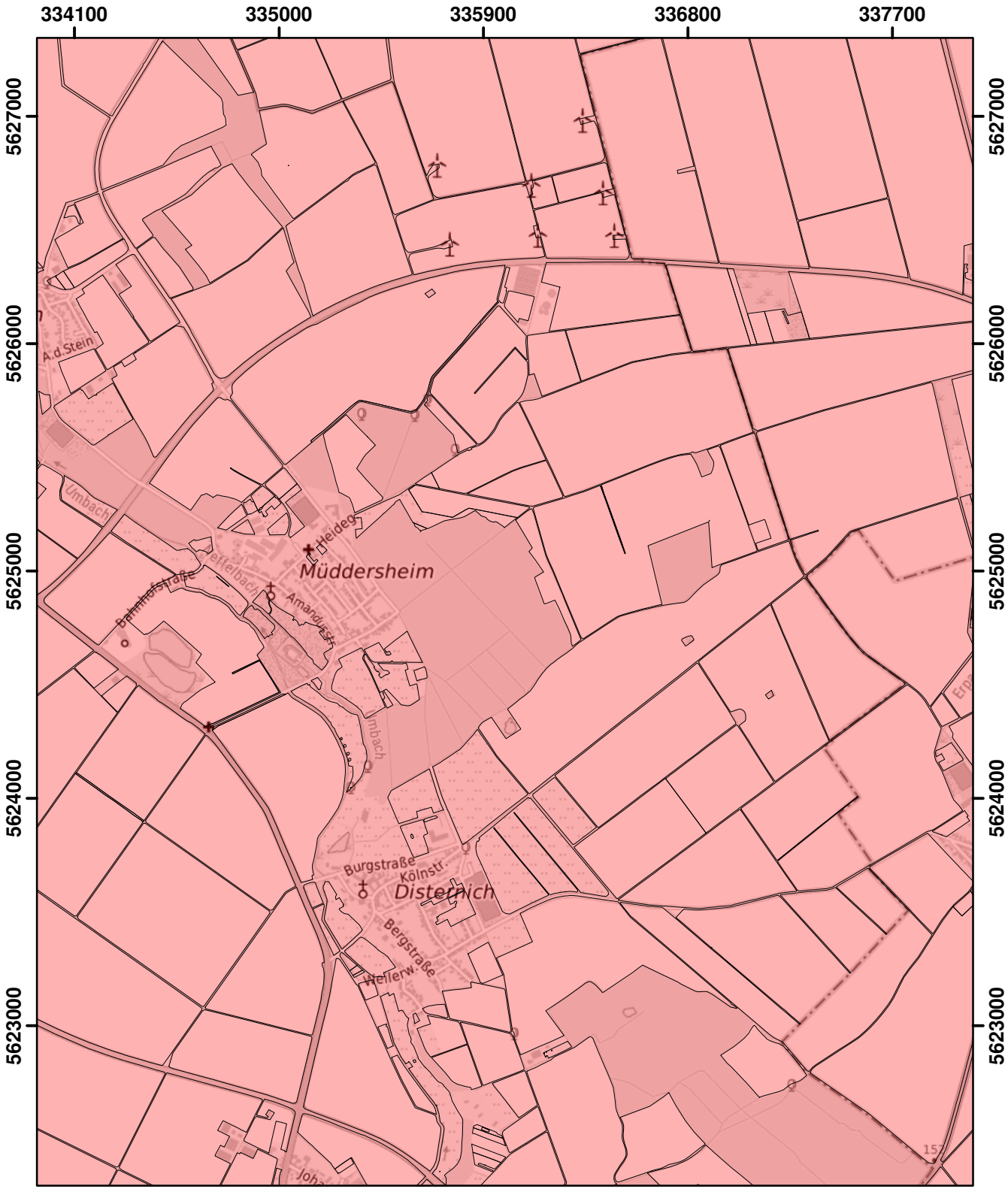

© Land NRW 2022

Mit Nitrat belastete Gebiete und eutrophierte Gebiete nach § 13a DüV, Stand Dezember 2022

- eutrophierte Gebiete nach § 13 AVV
- nitratbelastete Gebiete nach § 7 AVV
- "betroffene Feldblockflächen" in nitratbelasteten/eutrophierten Gebieten
- Staats-, Landesgrenze

0 0,5 1 1,5 Kilometer

Blatt: AM14	Erstellt: 11.11.2022
Maßstab: 1:25.000	
Landesamt für Natur, Umwelt und Verbraucherschutz	

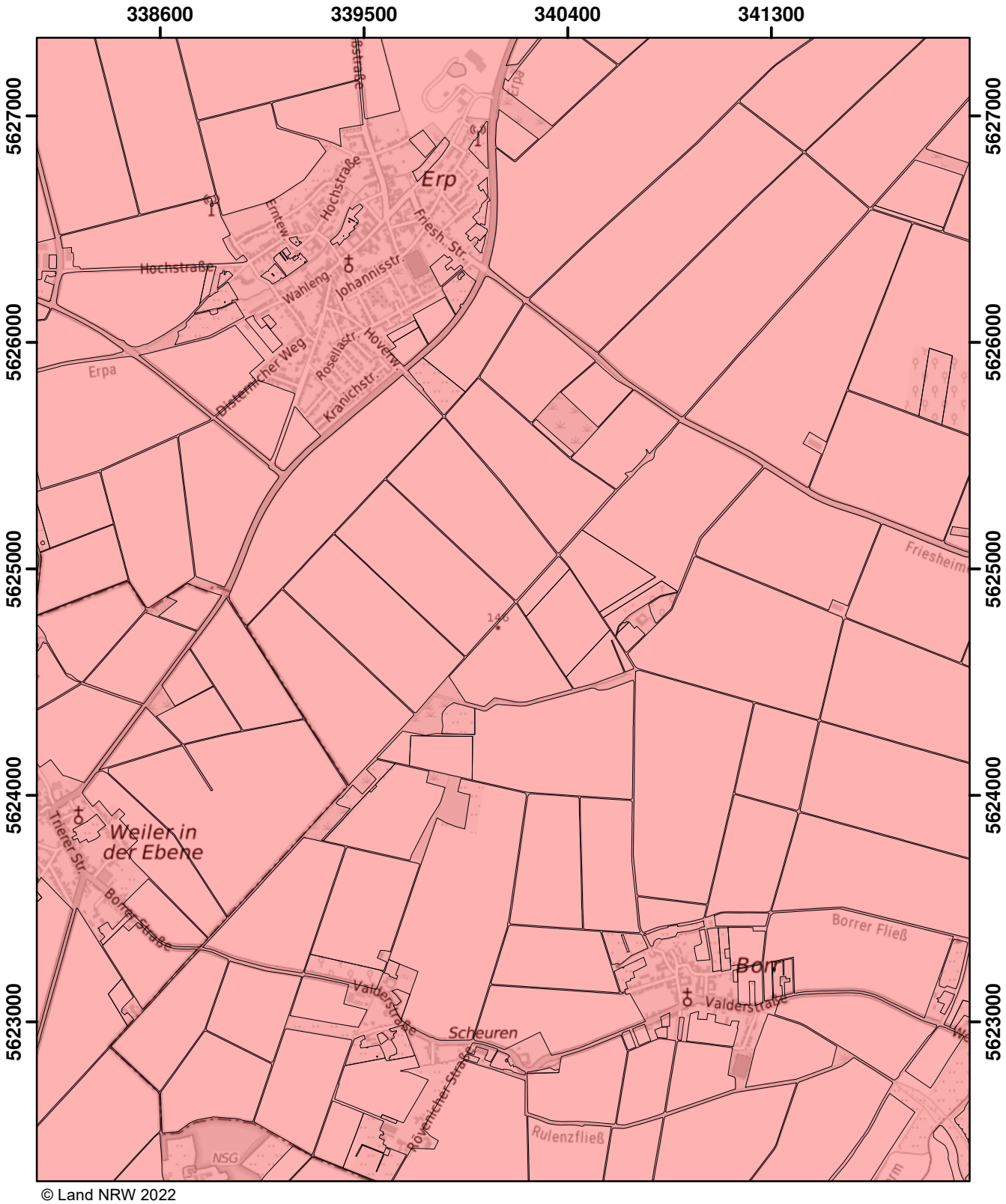

© Land NRW 2022

Mit Nitrat belastete Gebiete und eutrophierte Gebiete nach § 13a DüV, Stand Dezember 2022

- eutrophierte Gebiete nach § 13 AVV
- nitratbelastete Gebiete nach § 7 AVV
- "betroffene Feldblockflächen" in nitratbelasteten/eutrophierten Gebieten
- Staats-, Landesgrenze

0 0,5 1 1,5 Kilometer

Blatt: AM15	Erstellt: 11.11.2022
Maßstab: 1:25.000	
Landesamt für Natur, Umwelt und Verbraucherschutz	

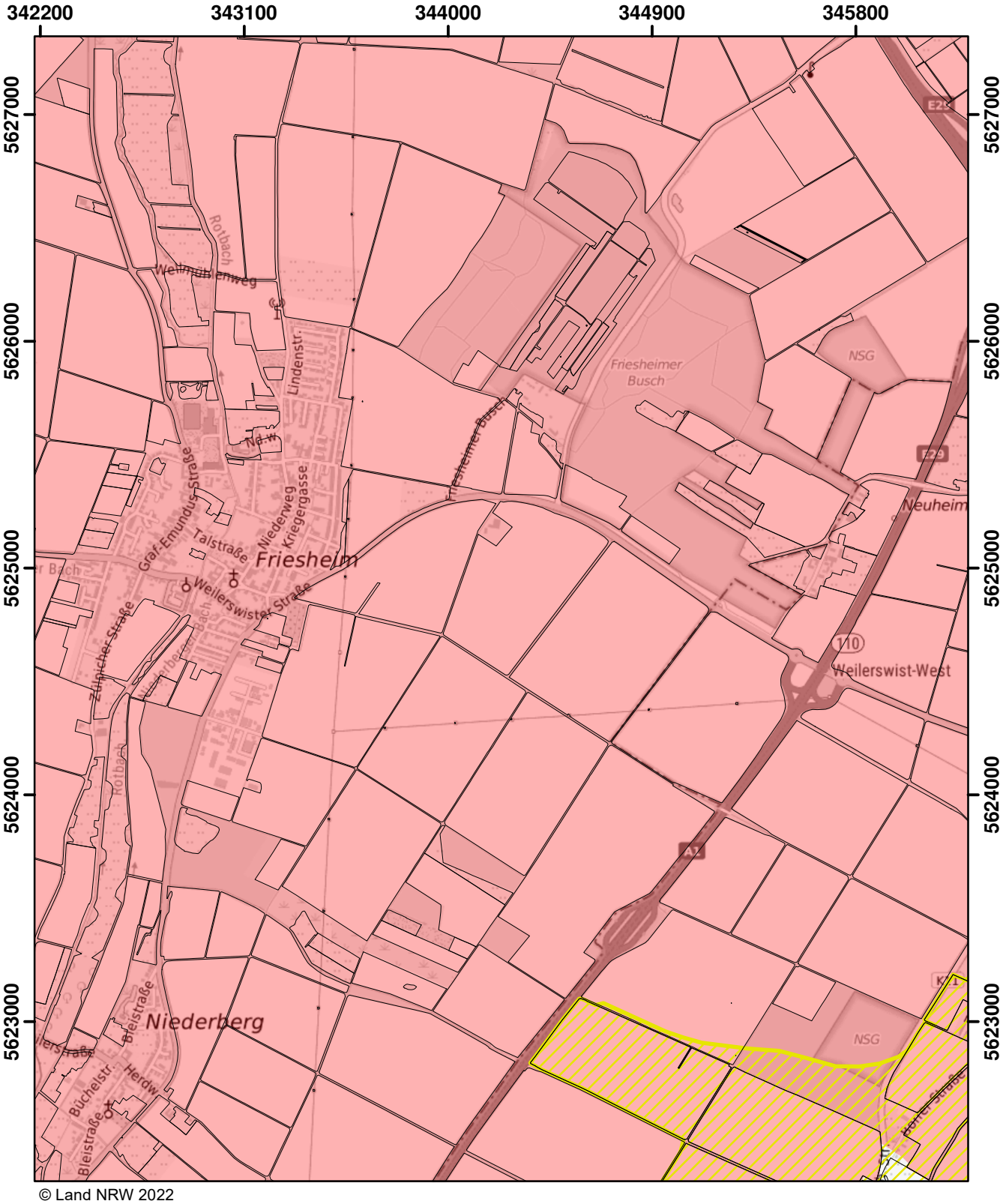

© Land NRW 2022

Mit Nitrat belastete Gebiete und eutrophierte Gebiete nach § 13a DüV, Stand Dezember 2022

- eutrophierte Gebiete nach § 13 AVV
- nitratbelastete Gebiete nach § 7 AVV
- "betroffene Feldblockflächen" in nitratbelasteten/eutrophierten Gebieten
- Staats-, Landesgrenze

0 0,5 1 1,5 Kilometer

Blatt: AM16	Erstellt: 11.11.2022
Maßstab: 1:25.000	
Landesamt für Natur, Umwelt und Verbraucherschutz	

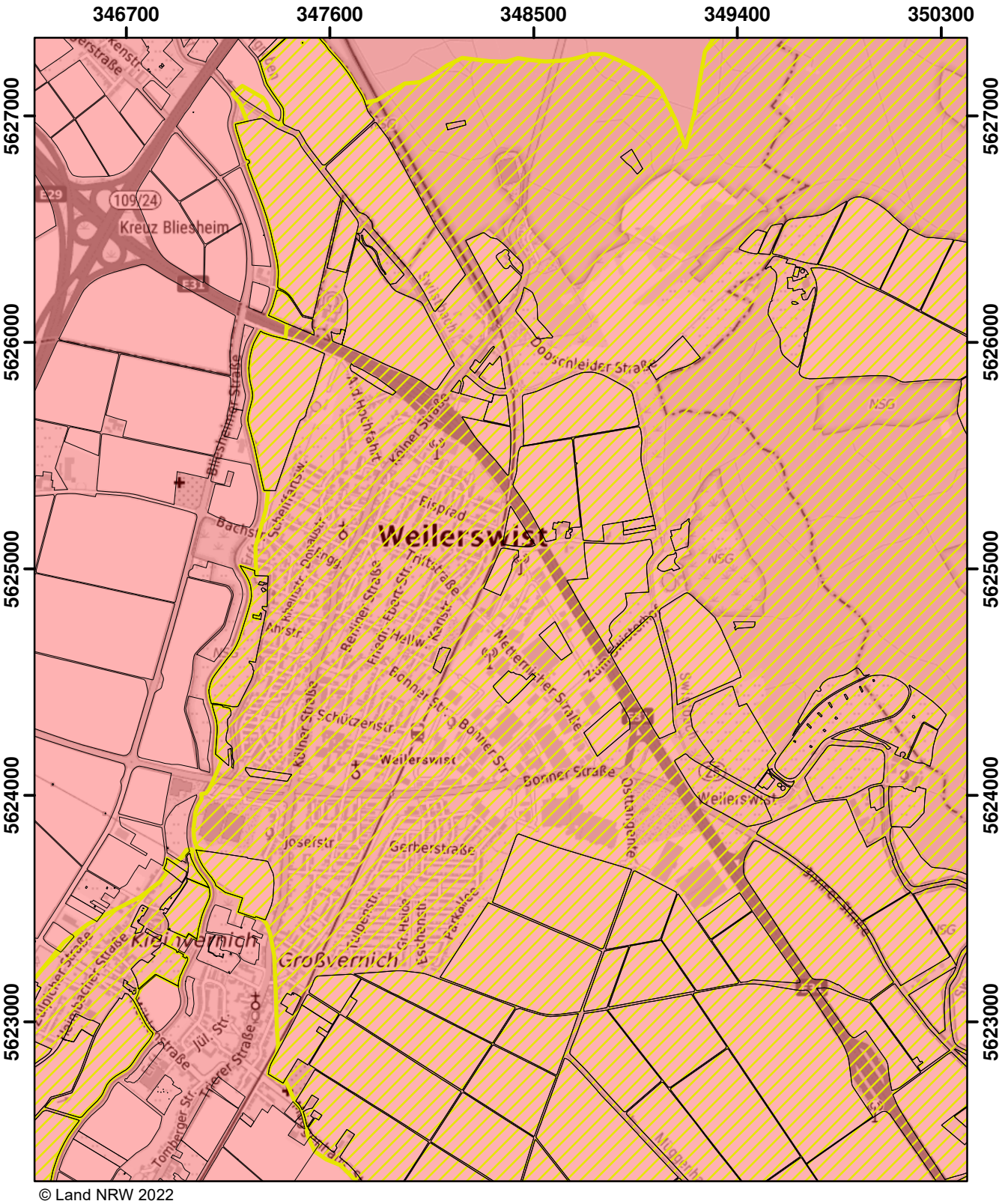

© Land NRW 2022

Mit Nitrat belastete Gebiete und eutrophierte Gebiete nach § 13a DüV, Stand Dezember 2022

- eutrophierte Gebiete nach § 13 AVV
- nitratbelastete Gebiete nach § 7 AVV
- "betroffene Feldblockflächen" in nitratbelasteten/eutrophierten Gebieten
- Staats-, Landesgrenze

Kilometer
0 0,5 1 1,5

Blatt: AM17	Erstellt: 11.11.2022
Maßstab: 1:25.000	
Landesamt für Natur, Umwelt und Verbraucherschutz	

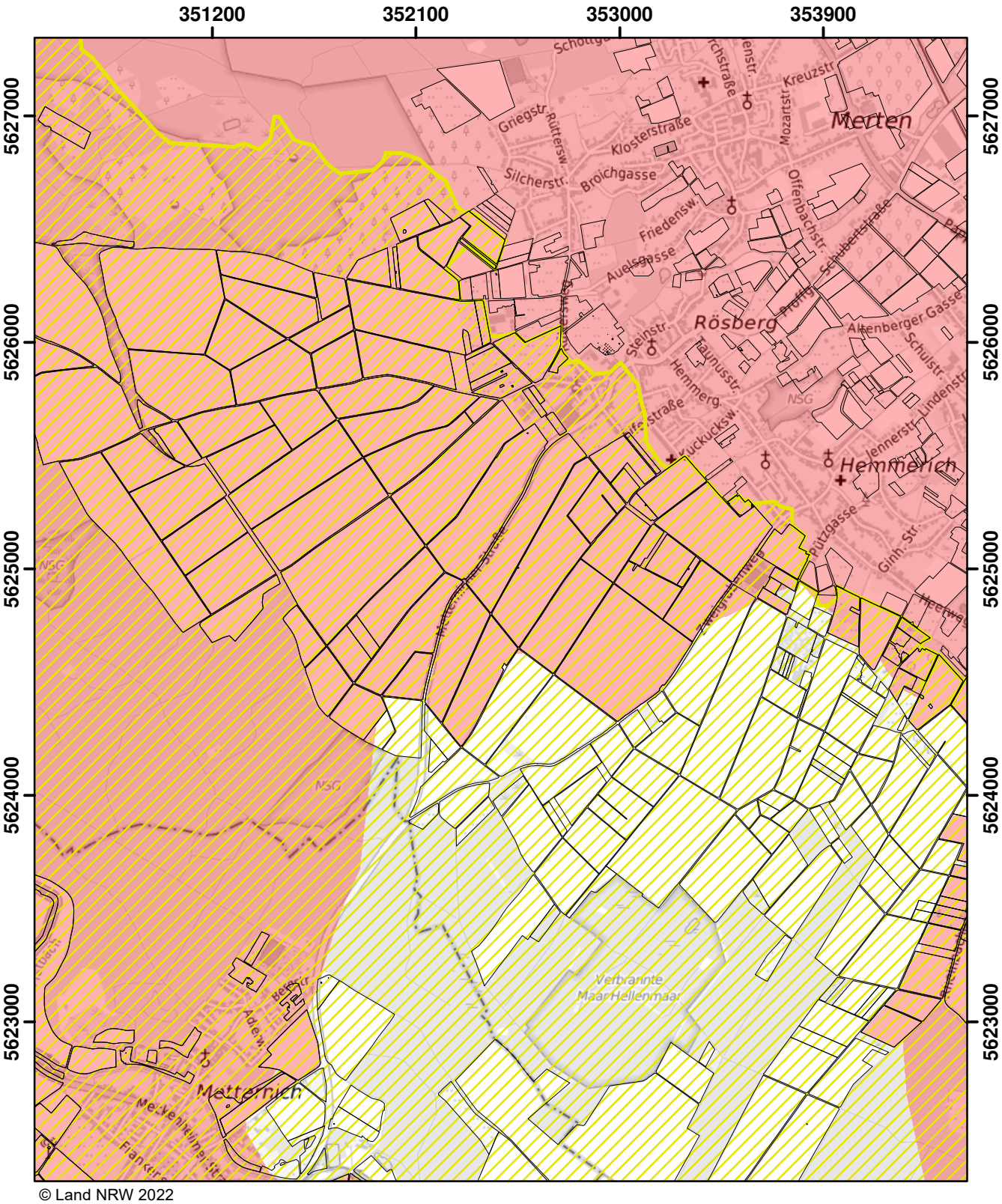

© Land NRW 2022

Mit Nitrat belastete Gebiete und eutrophierte Gebiete nach § 13a DüV, Stand Dezember 2022

- eutrophierte Gebiete nach § 13 AVV
- nitratbelastete Gebiete nach § 7 AVV
- "betroffene Feldblockflächen" in nitratbelasteten/eutrophierten Gebieten
- Staats-, Landesgrenze

0 0,5 1 1,5 Kilometer

Blatt: AM18	Erstellt: 11.11.2022
Maßstab: 1:25.000	
Landesamt für Natur, Umwelt und Verbraucherschutz	

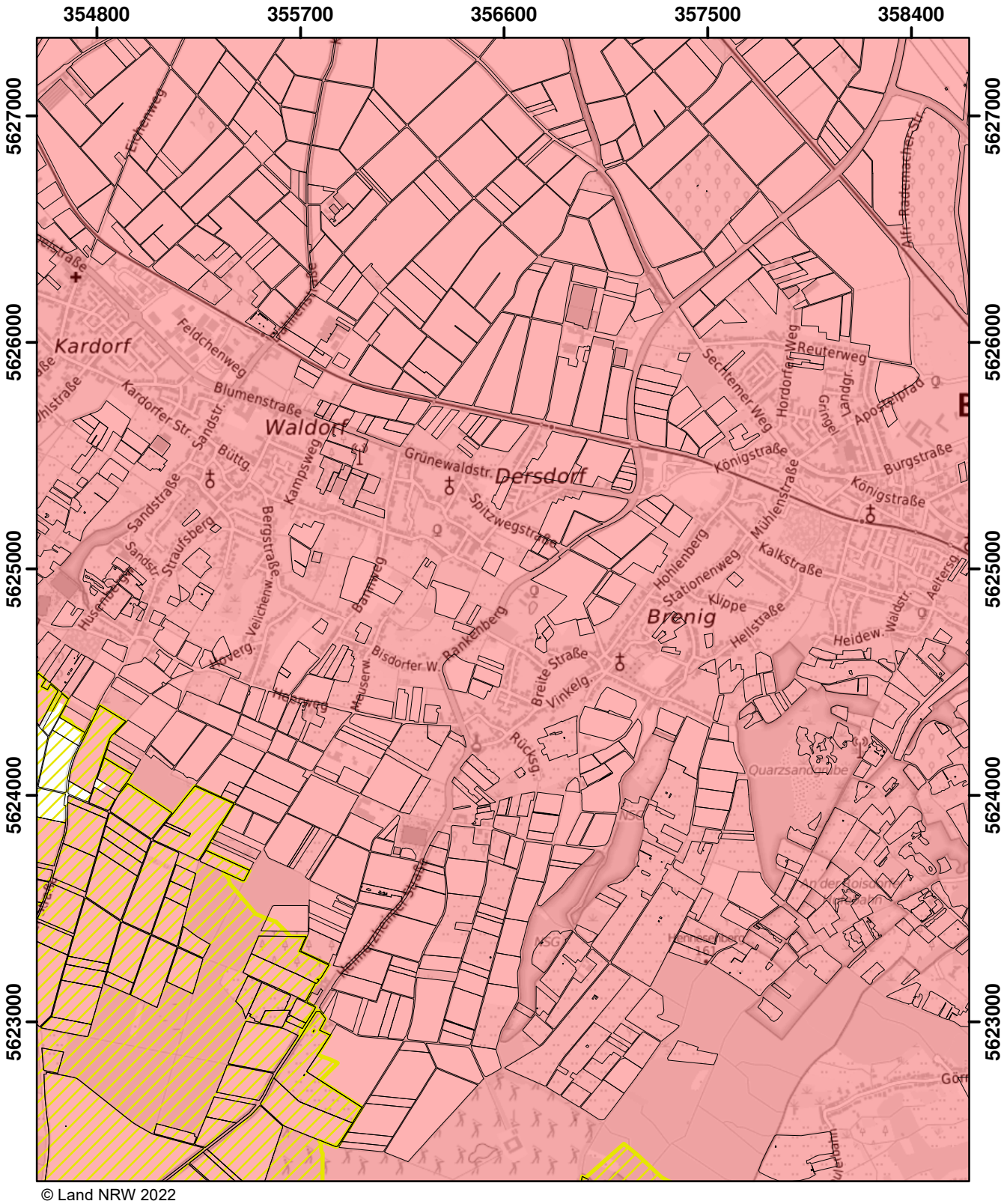

© Land NRW 2022

Mit Nitrat belastete Gebiete und eutrophierte Gebiete nach § 13a DüV, Stand Dezember 2022

- eutrophierte Gebiete nach § 13 AVV
- nitratbelastete Gebiete nach § 7 AVV
- "betroffene Feldblockflächen" in nitratbelasteten/eutrophierten Gebieten
- Staats-, Landesgrenze

0 0,5 1 1,5 Kilometer

Blatt: AM19	Erstellt: 11.11.2022
Maßstab: 1:25.000	
Landesamt für Natur, Umwelt und Verbraucherschutz	

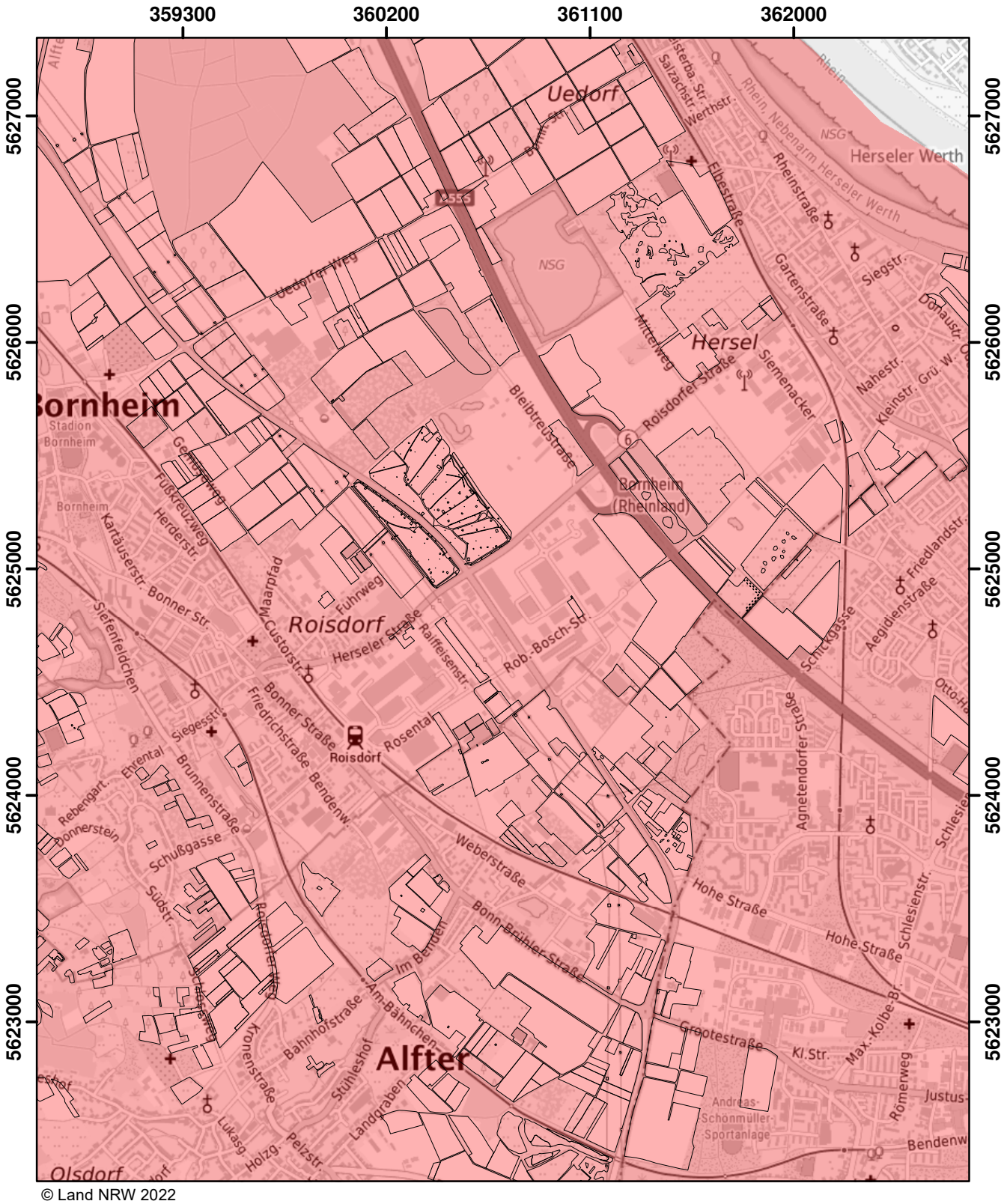

© Land NRW 2022

Mit Nitrat belastete Gebiete und eutrophierte Gebiete nach § 13a DüV, Stand Dezember 2022

- eutrophierte Gebiete nach § 13 AVV
- nitratbelastete Gebiete nach § 7 AVV
- "betroffene Feldblockflächen" in nitratbelasteten/eutrophierten Gebieten
- Staats-, Landesgrenze

0 0,5 1 1,5 Kilometer

Blatt: AM20	Erstellt: 12.01.2023
Maßstab: 1:25.000	
Landesamt für Natur, Umwelt und Verbraucherschutz	

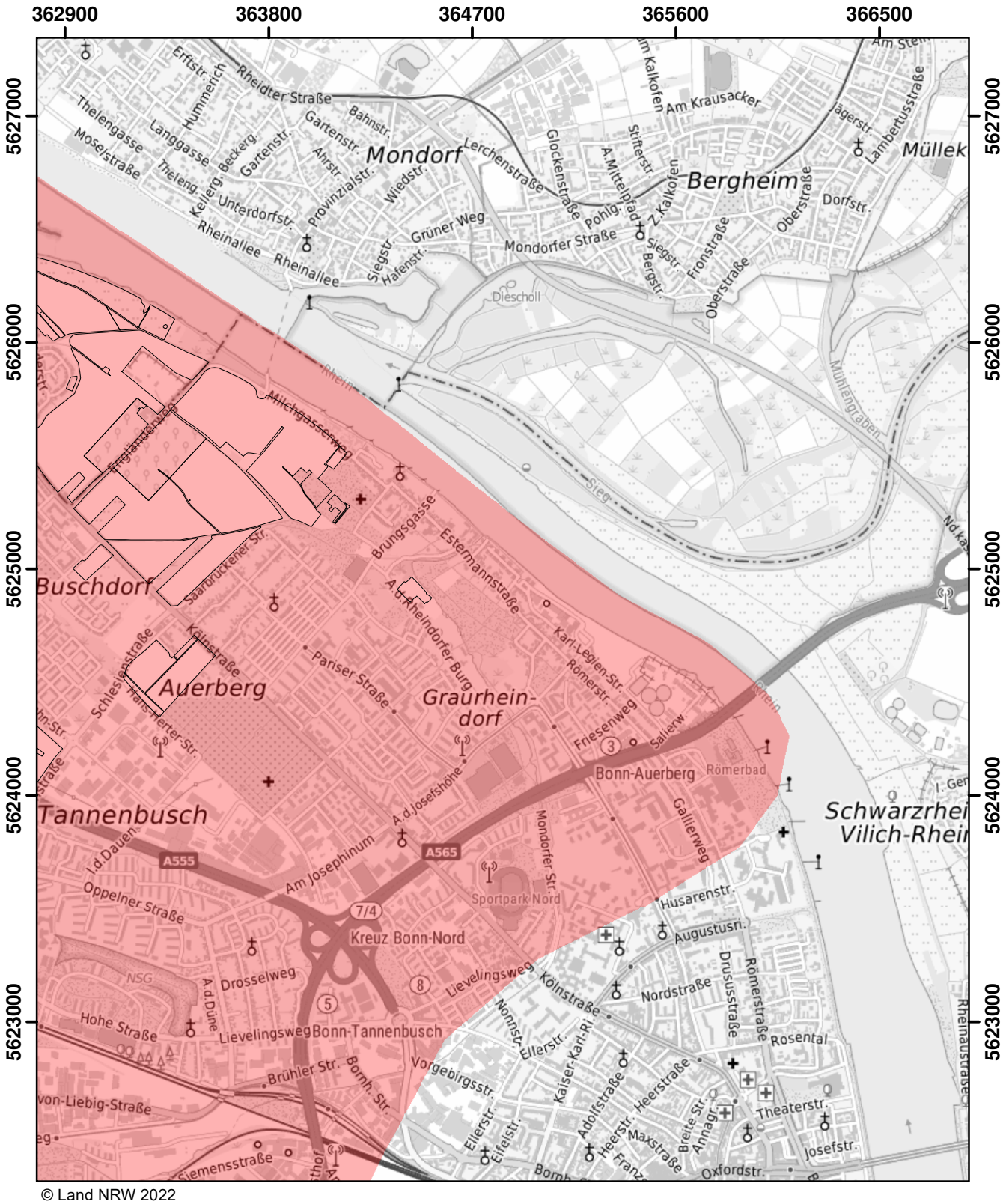

© Land NRW 2022

Mit Nitrat belastete Gebiete und eutrophierte Gebiete nach § 13a DüV, Stand Dezember 2022

- eutrophierte Gebiete nach § 13 AVV
- nitratbelastete Gebiete nach § 7 AVV
- "betroffene Feldblockflächen" in nitratbelasteten/eutrophierten Gebieten
- Staats-, Landesgrenze

0 0,5 1 1,5 Kilometer

Blatt: AM21	Erstellt: 12.01.2023
Maßstab: 1:25.000	
Landesamt für Natur, Umwelt und Verbraucherschutz	

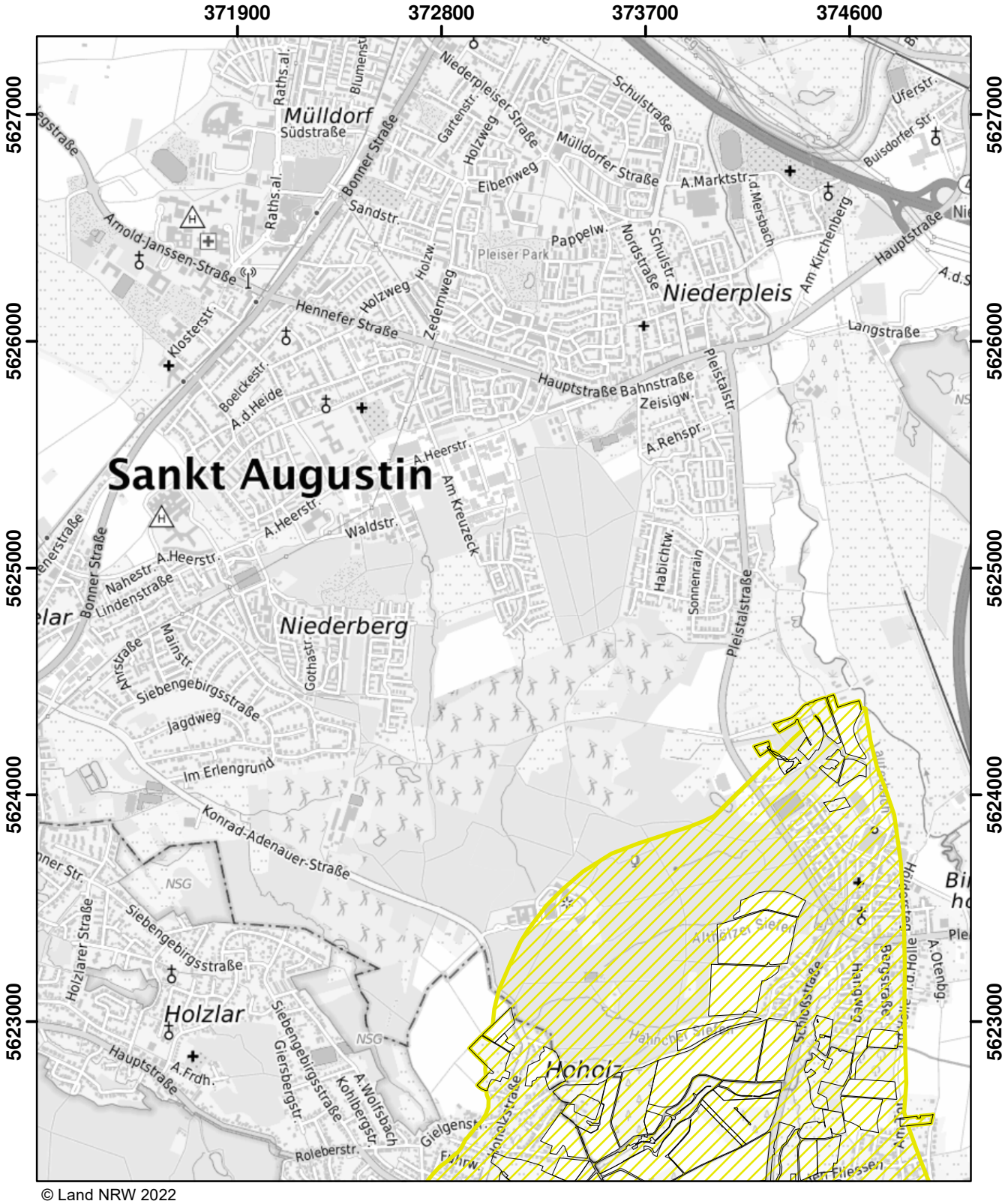

© Land NRW 2022

Mit Nitrat belastete Gebiete und eutrophierte Gebiete nach § 13a DüV, Stand Dezember 2022

- eutrophierte Gebiete nach § 13 AVV
- nitratbelastete Gebiete nach § 7 AVV
- "betroffene Feldblockflächen" in nitratbelasteten/eutrophierten Gebieten
- Staats-, Landesgrenze

0 0,5 1 1,5 Kilometer

Blatt: AM23	Erstellt: 11.11.2022
Maßstab: 1:25.000	
Landesamt für Natur, Umwelt und Verbraucherschutz	

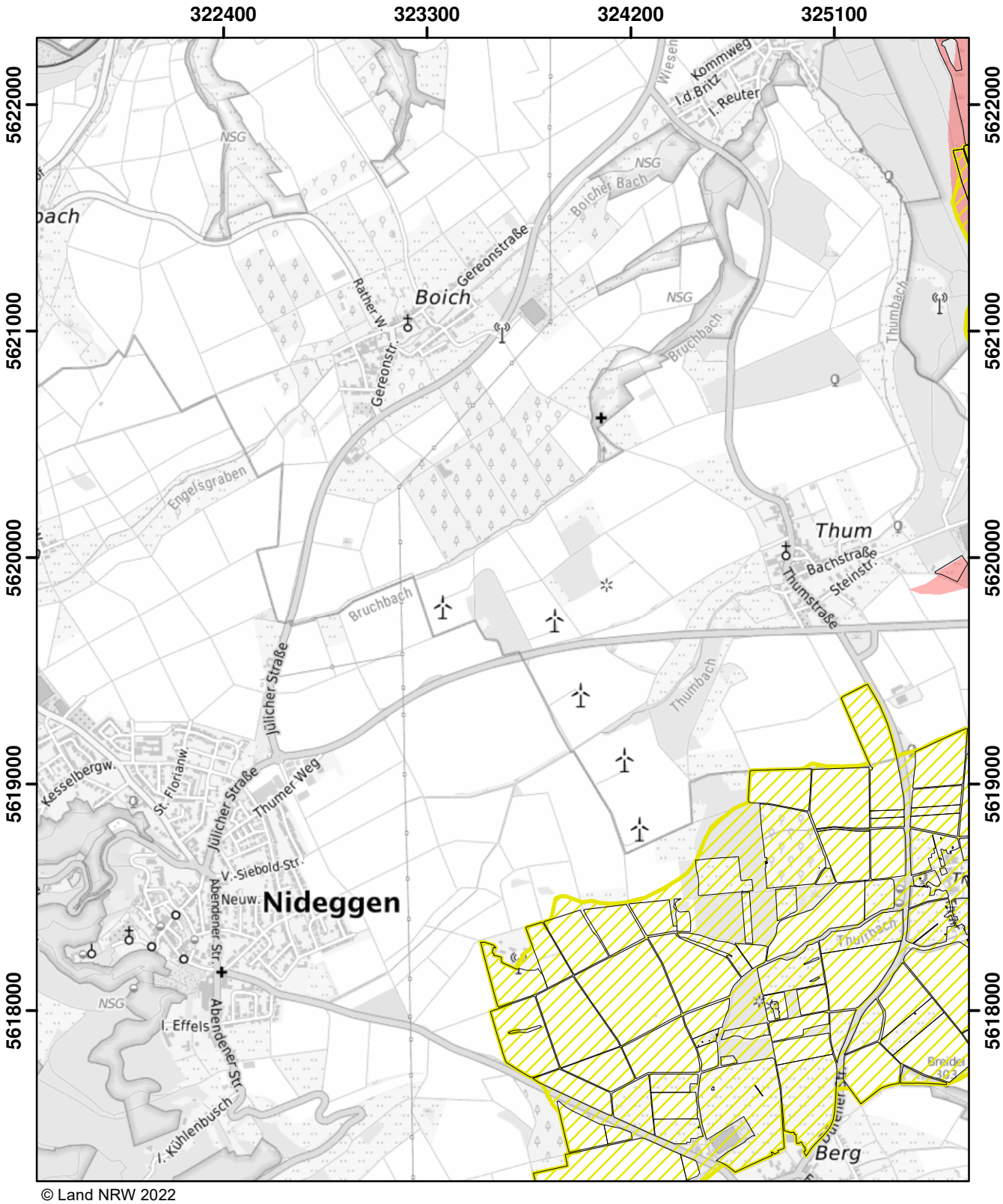

© Land NRW 2022

Mit Nitrat belastete Gebiete und eutrophierte Gebiete nach § 13a DüV, Stand Dezember 2022

- eutrophierte Gebiete nach § 13 AVV
- nitratbelastete Gebiete nach § 7 AVV
- "betroffene Feldblockflächen" in nitratbelasteten/eutrophierten Gebieten
- Staats-, Landesgrenze

Kilometer
0 0,5 1 1,5

Blatt: AN11	Erstellt: 11.11.2022
Maßstab: 1:25.000	
Landesamt für Natur, Umwelt und Verbraucherschutz	

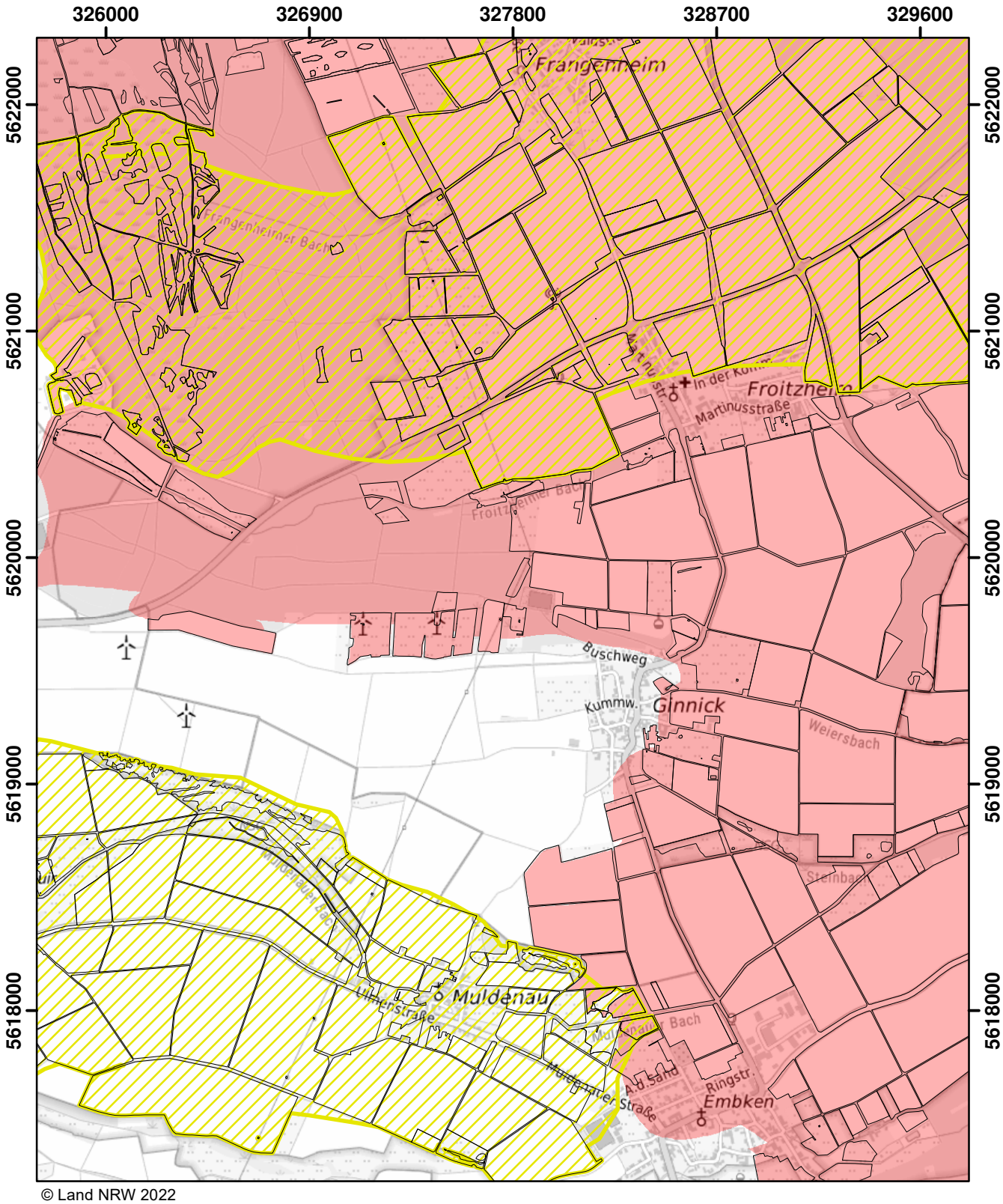

© Land NRW 2022

Mit Nitrat belastete Gebiete und eutrophierte Gebiete nach § 13a DüV, Stand Dezember 2022

- eutrophierte Gebiete nach § 13 AVV
- nitratbelastete Gebiete nach § 7 AVV
- "betroffene Feldblockflächen" in nitratbelasteten/eutrophierten Gebieten
- Staats-, Landesgrenze

0 0,5 1 1,5 Kilometer

Blatt: AN12	Erstellt: 11.11.2022
Maßstab: 1:25.000	
Landesamt für Natur, Umwelt und Verbraucherschutz	

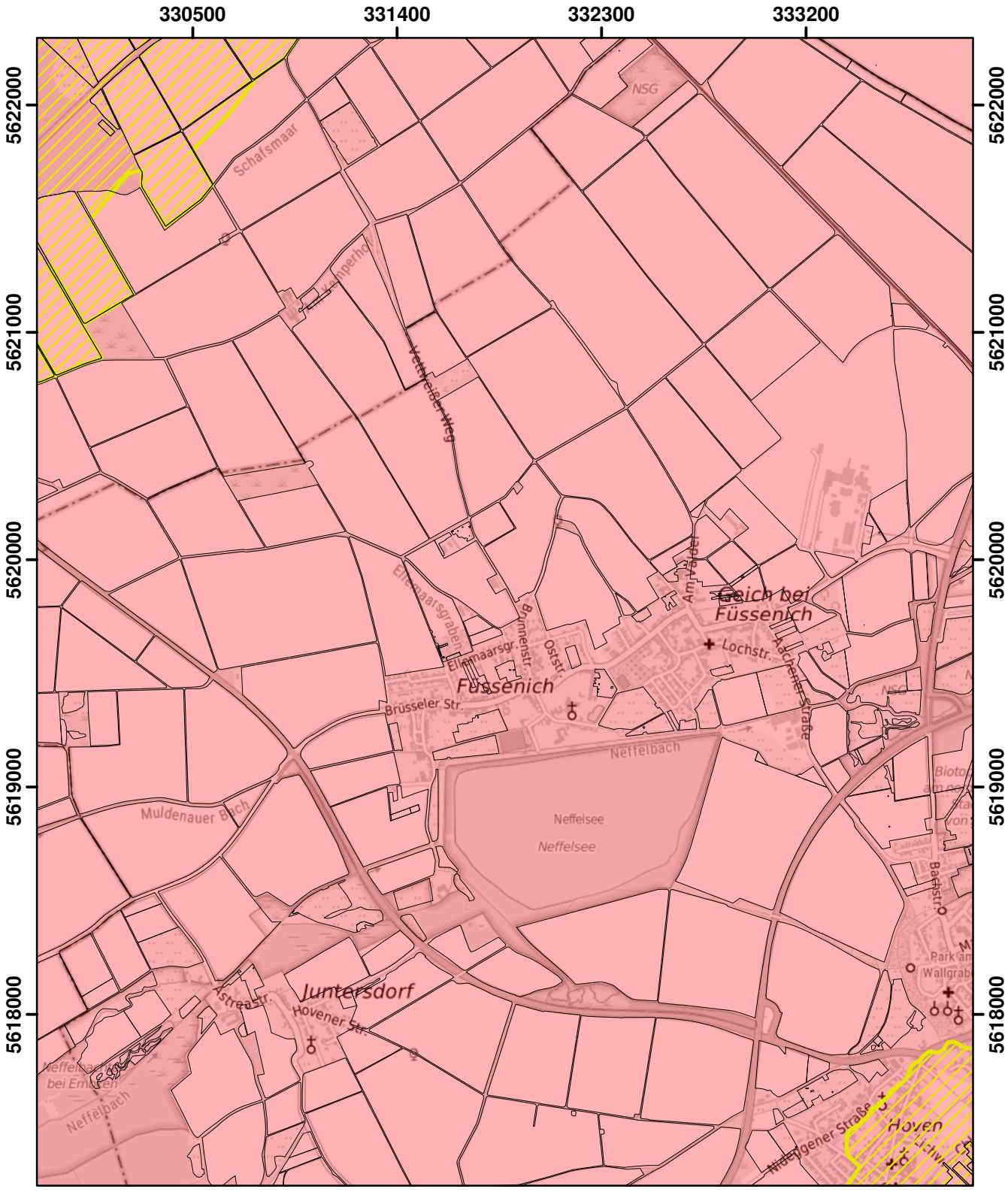

© Land NRW 2022

Mit Nitrat belastete Gebiete und eutrophierte Gebiete nach § 13a DüV, Stand Dezember 2022

- eutrophierte Gebiete nach § 13 AVV
- nitratbelastete Gebiete nach § 7 AVV
- "betroffene Feldblockflächen" in nitratbelasteten/eutrophierten Gebieten
- Staats-, Landesgrenze

0 0,5 1 1,5 Kilometer

Blatt: AN13	Erstellt: 11.11.2022
Maßstab: 1:25.000	
Landesamt für Natur, Umwelt und Verbraucherschutz	

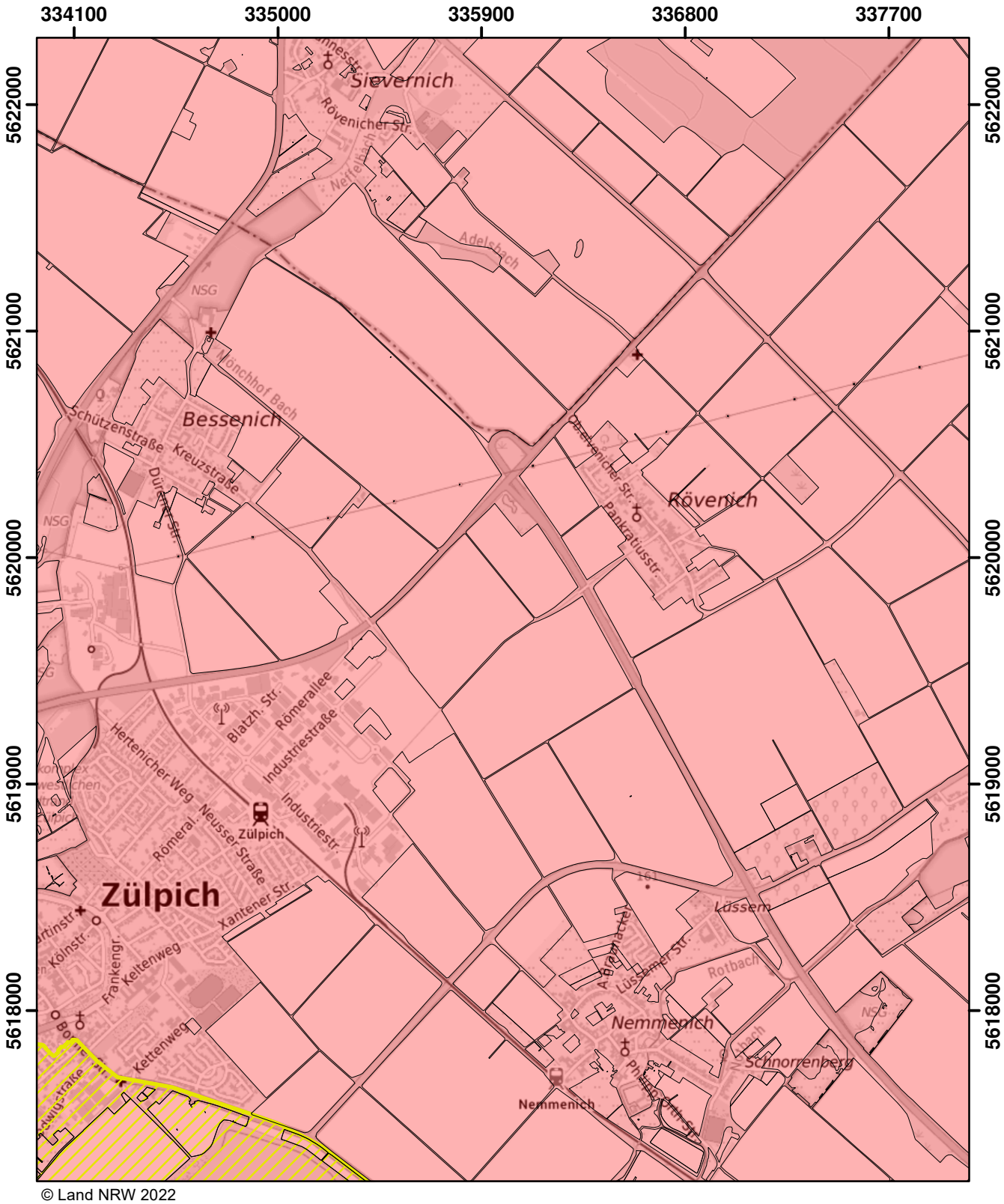

© Land NRW 2022

Mit Nitrat belastete Gebiete und eutrophierte Gebiete nach § 13a DüV, Stand Dezember 2022

- eutrophierte Gebiete nach § 13 AVV
- nitratbelastete Gebiete nach § 7 AVV
- "betroffene Feldblockflächen" in nitratbelasteten/eutrophierten Gebieten
- Staats-, Landesgrenze

Kilometer
0 0,5 1 1,5

Blatt: AN14	Erstellt: 11.11.2022
Maßstab: 1:25.000	
Landesamt für Natur, Umwelt und Verbraucherschutz	

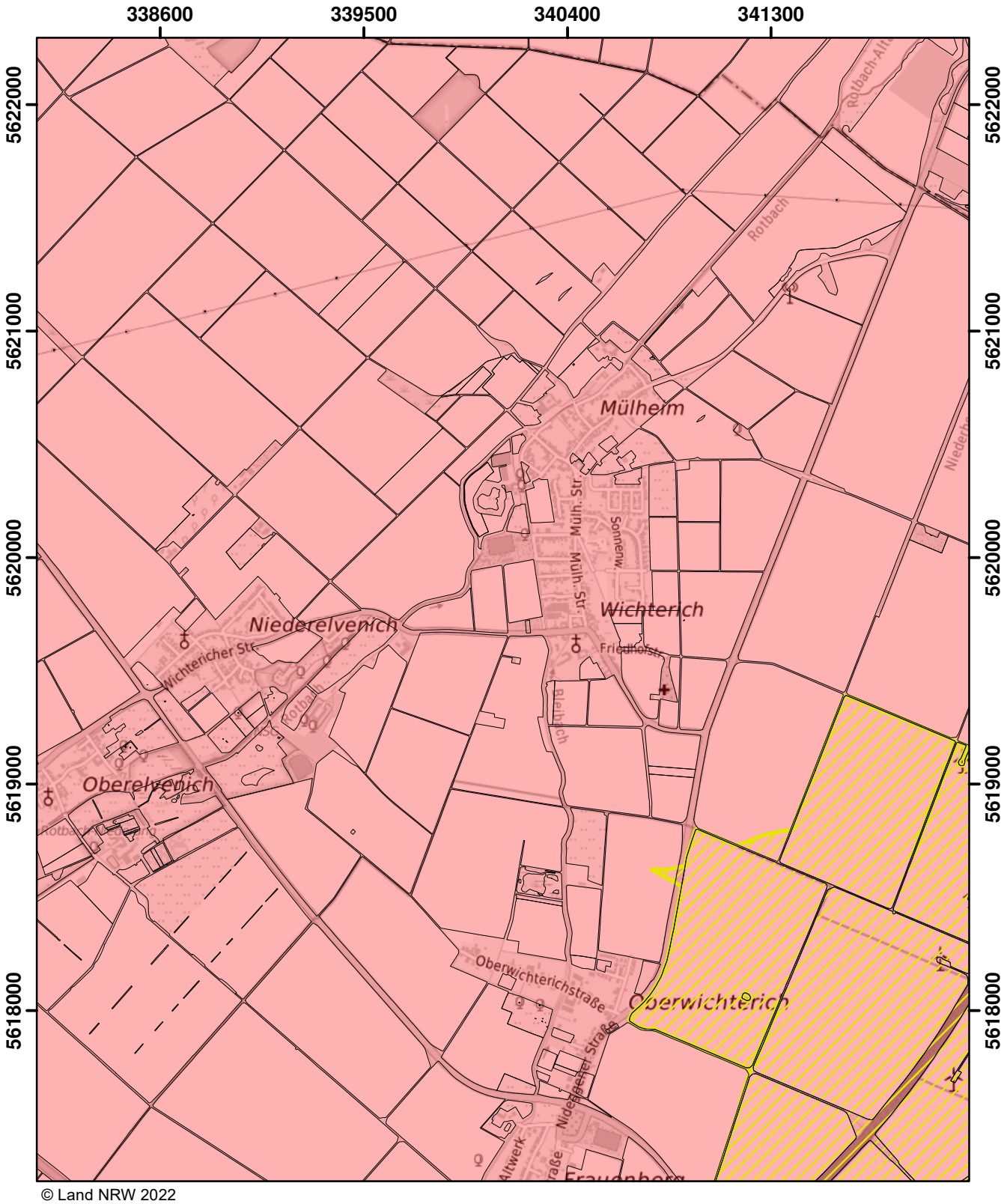

© Land NRW 2022

Mit Nitrat belastete Gebiete und eutrophierte Gebiete nach § 13a DüV, Stand Dezember 2022

- eutrophierte Gebiete nach § 13 AVV
- nitratbelastete Gebiete nach § 7 AVV
- "betroffene Feldblockflächen" in nitratbelasteten/eutrophierten Gebieten
- Staats-, Landesgrenze

0 0,5 1 1,5 Kilometer

Blatt: AN15	Erstellt: 11.11.2022
Maßstab: 1:25.000	
Landesamt für Natur, Umwelt und Verbraucherschutz	

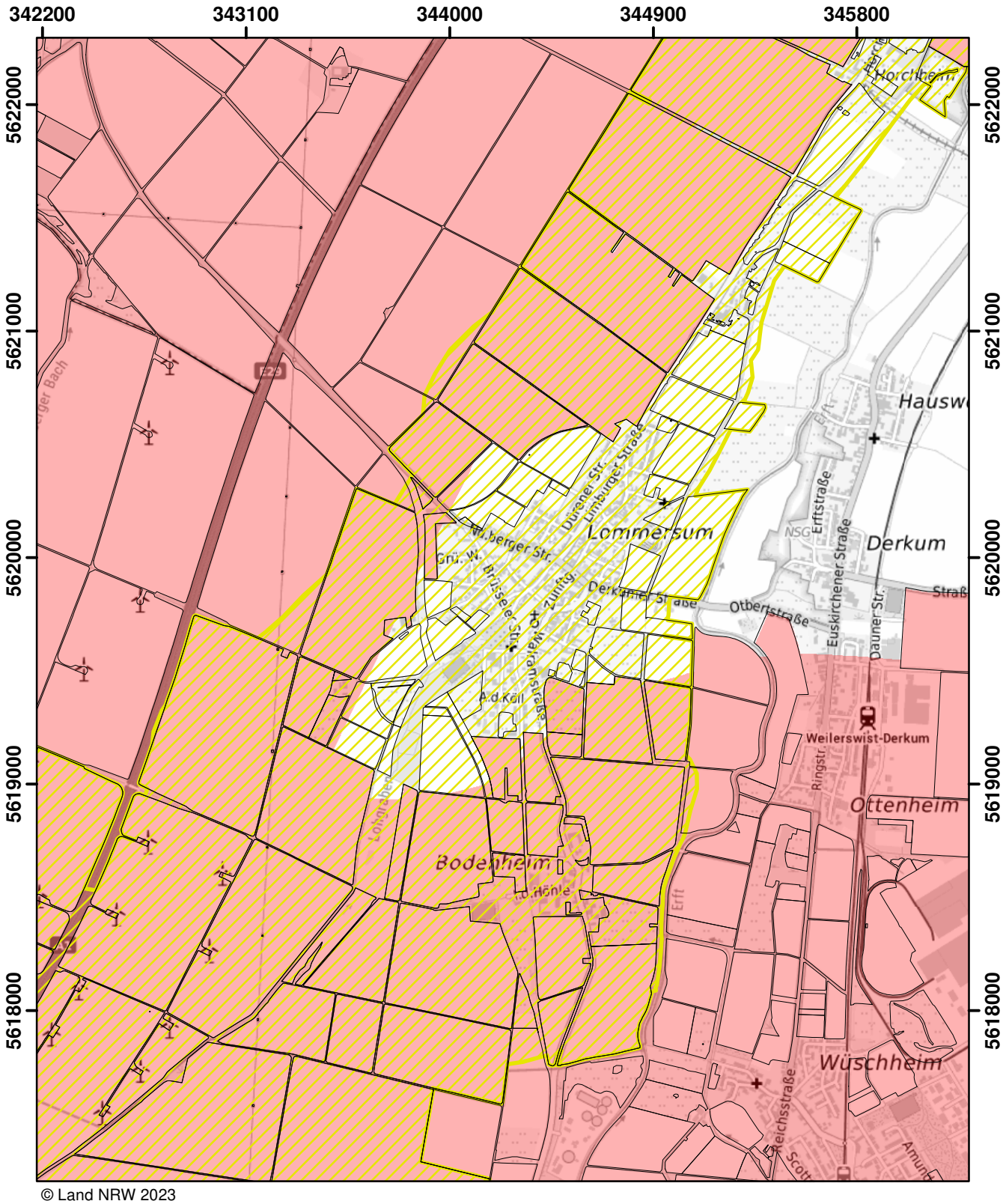

© Land NRW 2023

Mit Nitrat belastete Gebiete und eutrophierte Gebiete nach § 13a DüV, Stand Januar 2025

- eutrophierte Gebiete nach § 13 AVV GeA
- mit Nitrat belastete Gebiete nach § 7 AVV GeA
- "betroffene Feldblockflächen" in nitratbelasteten/eutrophierten Gebieten
- Staats-, Landesgrenze

Kilometer
0 0,5 1 1,5

Blatt: AN16	Erstellt: 14.11.2024
Maßstab: 1:25.000	
Landesamt für Natur, Umwelt und Verbraucherschutz	

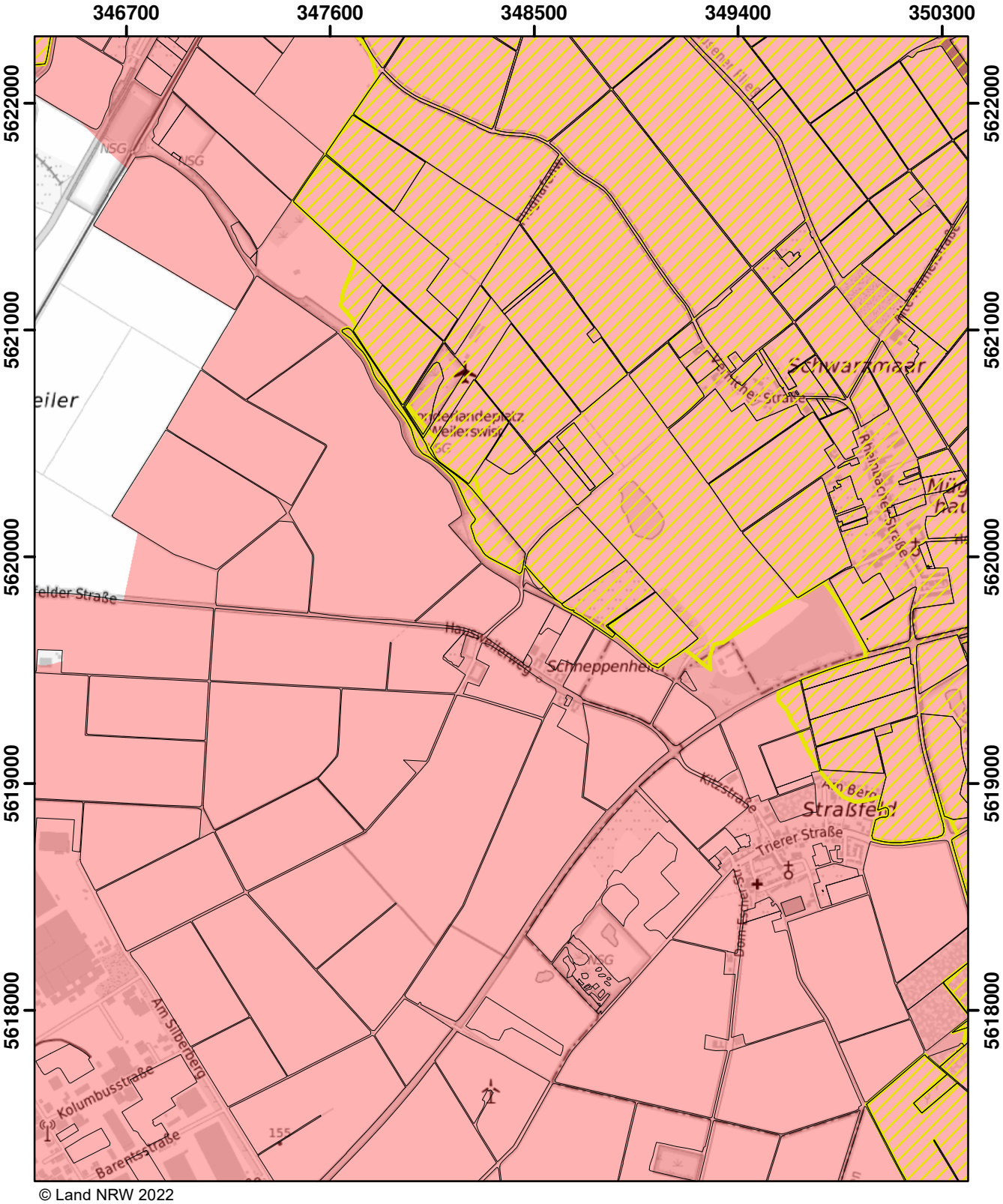

© Land NRW 2022

Mit Nitrat belastete Gebiete und eutrophierte Gebiete nach § 13a DüV, Stand Dezember 2022

- eutrophierte Gebiete nach § 13 AVV
- nitratbelastete Gebiete nach § 7 AVV
- "betroffene Feldblockflächen" in nitratbelasteten/eutrophierten Gebieten
- Staats-, Landesgrenze

Kilometer
0 0,5 1 1,5

Blatt: AN17	Erstellt: 11.11.2022
Maßstab: 1:25.000	
Landesamt für Natur, Umwelt und Verbraucherschutz	

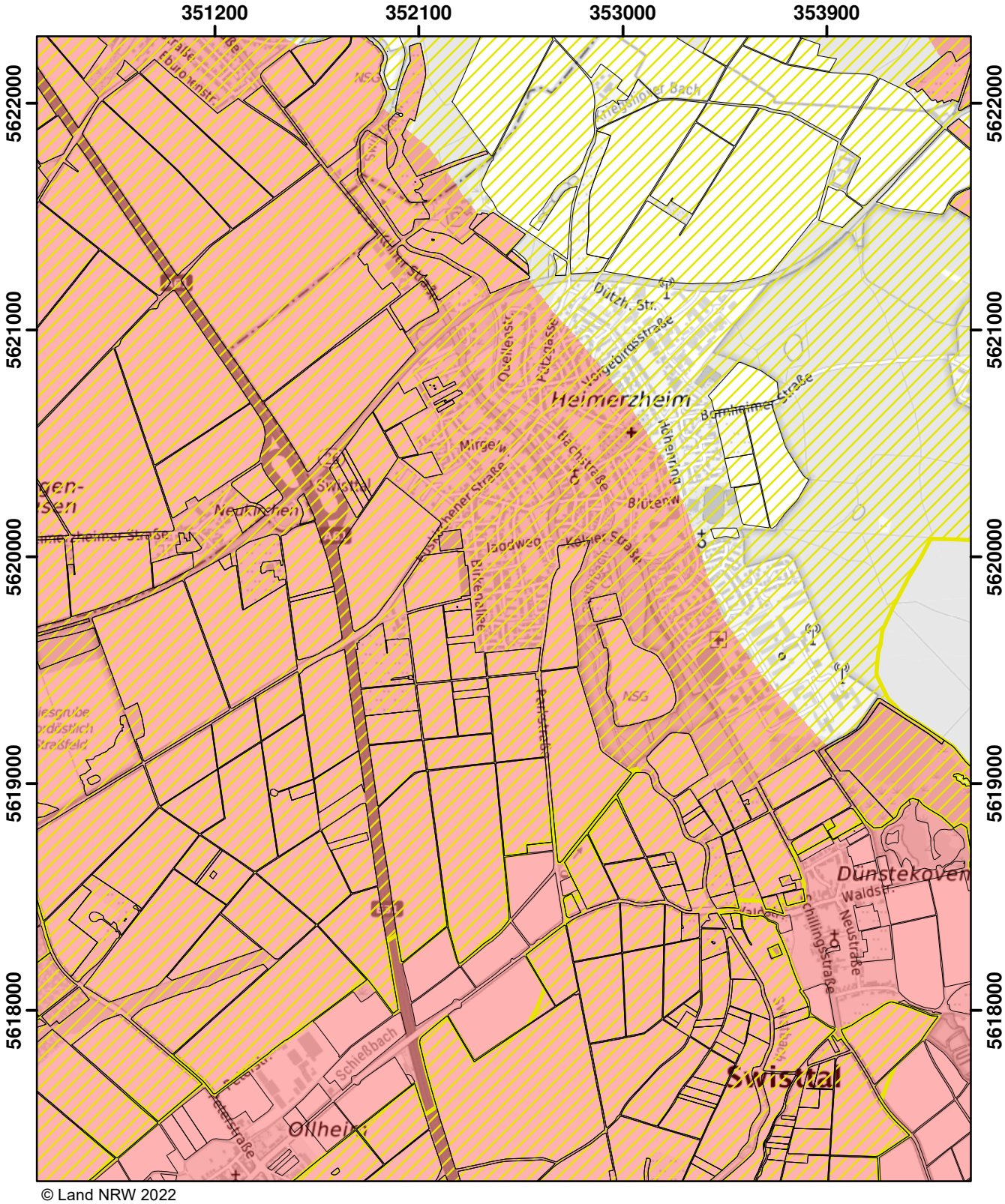

© Land NRW 2022

Mit Nitrat belastete Gebiete und eutrophierte Gebiete nach § 13a DüV, Stand Dezember 2022

- eutrophierte Gebiete nach § 13 AVV
- nitratbelastete Gebiete nach § 7 AVV
- "betroffene Feldblockflächen" in nitratbelasteten/eutrophierten Gebieten
- Staats-, Landesgrenze

0 0,5 1 1,5 Kilometer

Blatt: AN18	Erstellt: 11.11.2022
Maßstab: 1:25.000	
Landesamt für Natur, Umwelt und Verbraucherschutz	

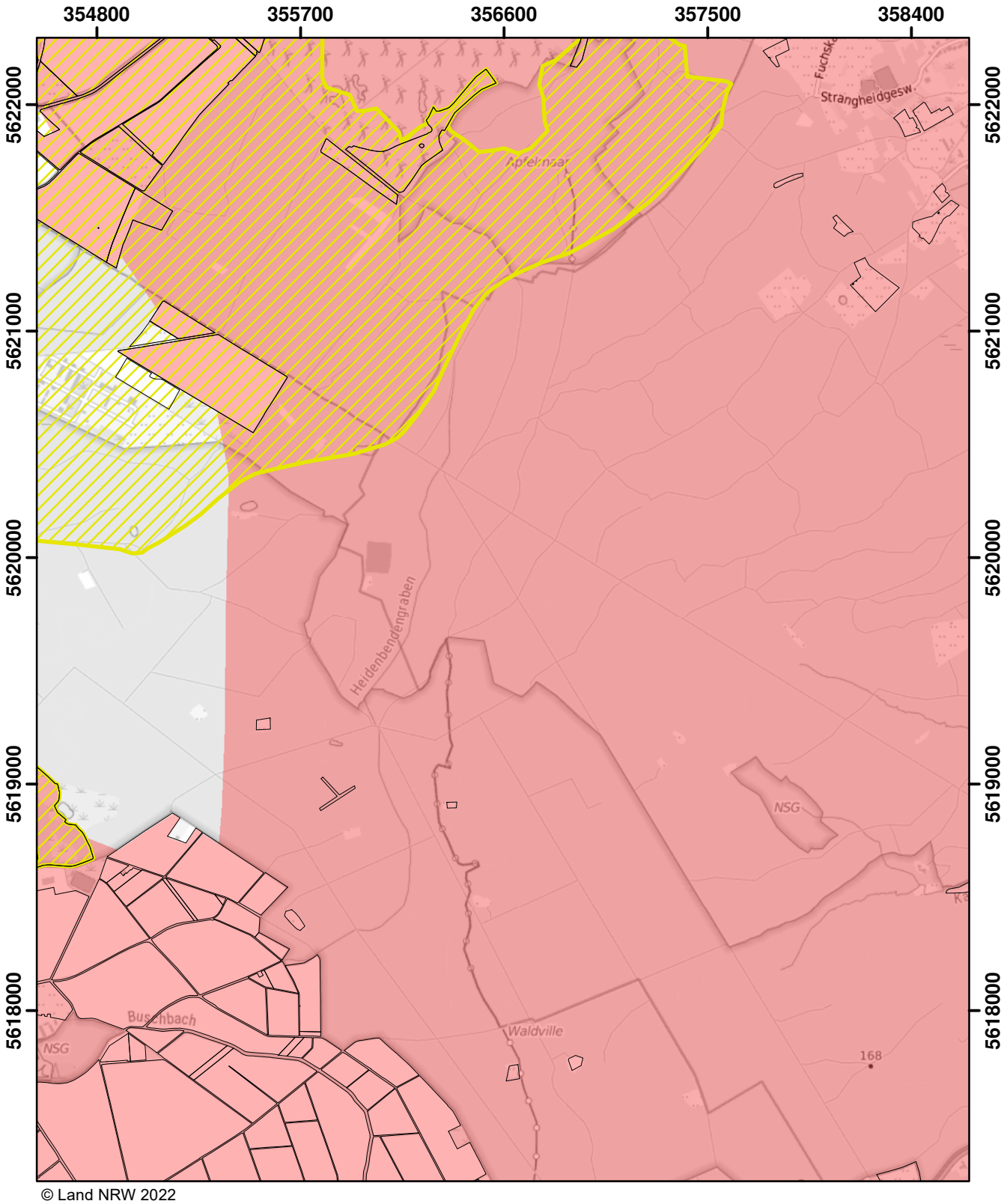

© Land NRW 2022

Mit Nitrat belastete Gebiete und eutrophierte Gebiete nach § 13a DüV, Stand Dezember 2022

- eutrophierte Gebiete nach § 13 AVV
- nitratbelastete Gebiete nach § 7 AVV
- "betroffene Feldblockflächen" in nitratbelasteten/eutrophierten Gebieten
- Staats-, Landesgrenze

0 0,5 1 1,5 Kilometer

Blatt: AN19	Erstellt: 11.11.2022
Maßstab: 1:25.000	
Landesamt für Natur, Umwelt und Verbraucherschutz	

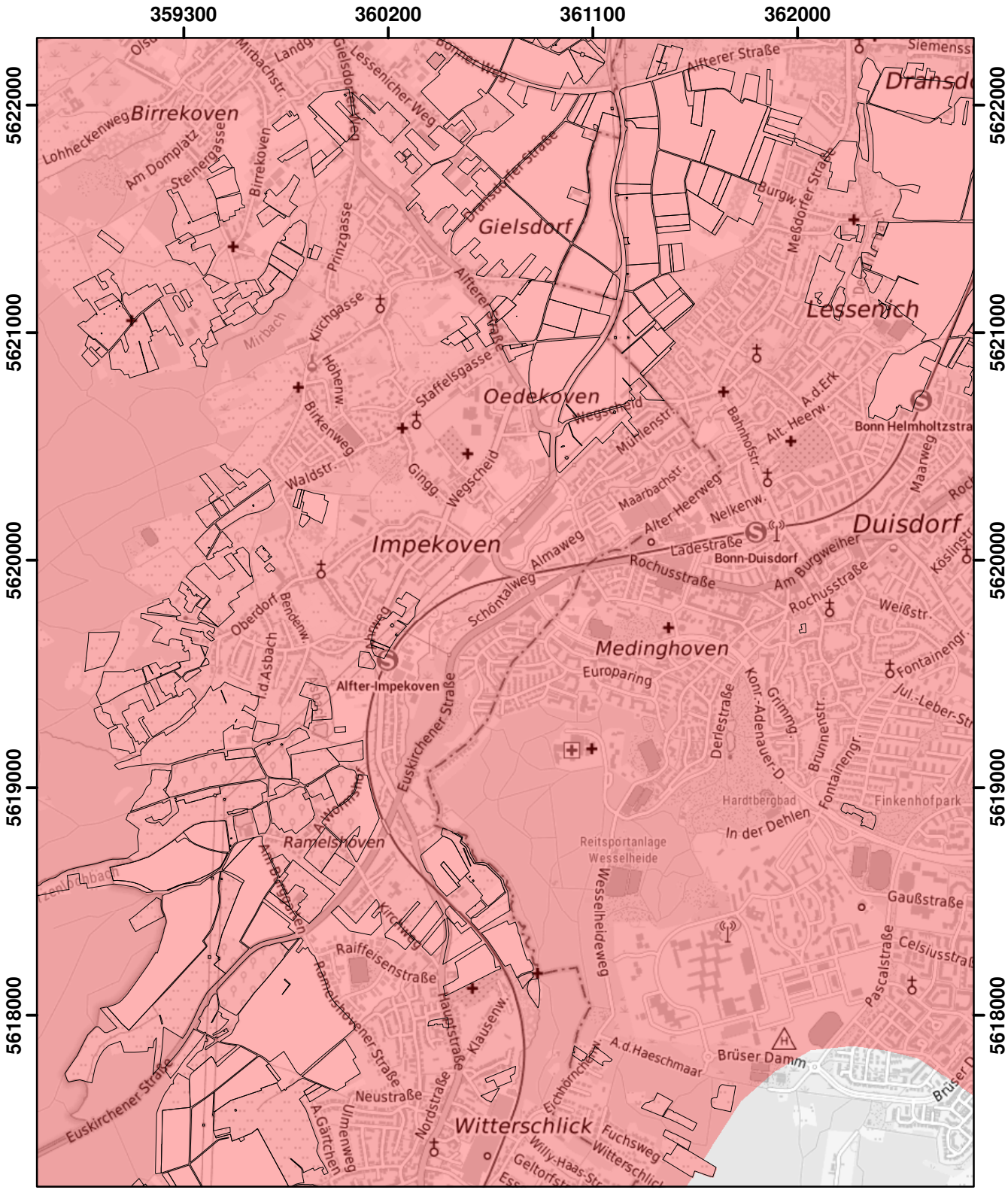

© Land NRW 2022

Mit Nitrat belastete Gebiete und eutrophierte Gebiete nach § 13a DüV, Stand Dezember 2022

- eutrophierte Gebiete nach § 13 AVV
- nitratbelastete Gebiete nach § 7 AVV
- "betroffene Feldblockflächen" in nitratbelasteten/eutrophierten Gebieten
- Staats-, Landesgrenze

0 0,5 1 1,5 Kilometer

Blatt: AN20	Erstellt: 11.11.2022
Maßstab: 1:25.000	
Landesamt für Natur, Umwelt und Verbraucherschutz	

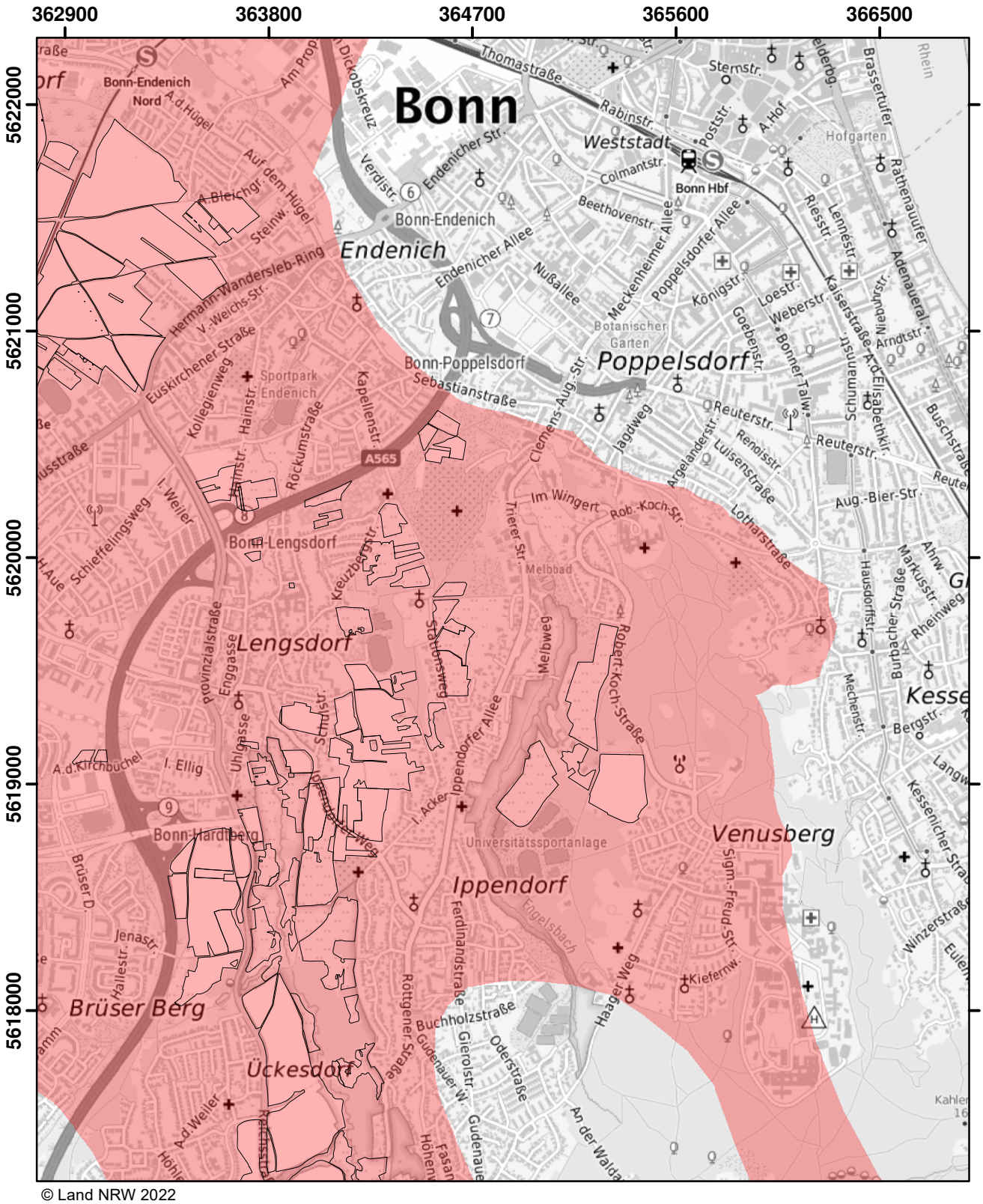

© Land NRW 2022

Mit Nitrat belastete Gebiete und eutrophierte Gebiete nach § 13a DüV, Stand Dezember 2022

- eutrophierte Gebiete nach § 13 AVV
- nitratbelastete Gebiete nach § 7 AVV
- "betroffene Feldblockflächen" in nitratbelasteten/eutrophierten Gebieten
- Staats-, Landesgrenze

0 0,5 1 1,5 Kilometer

Blatt: AN21	Erstellt: 11.11.2022
Maßstab: 1:25.000	
Landesamt für Natur, Umwelt und Verbraucherschutz	

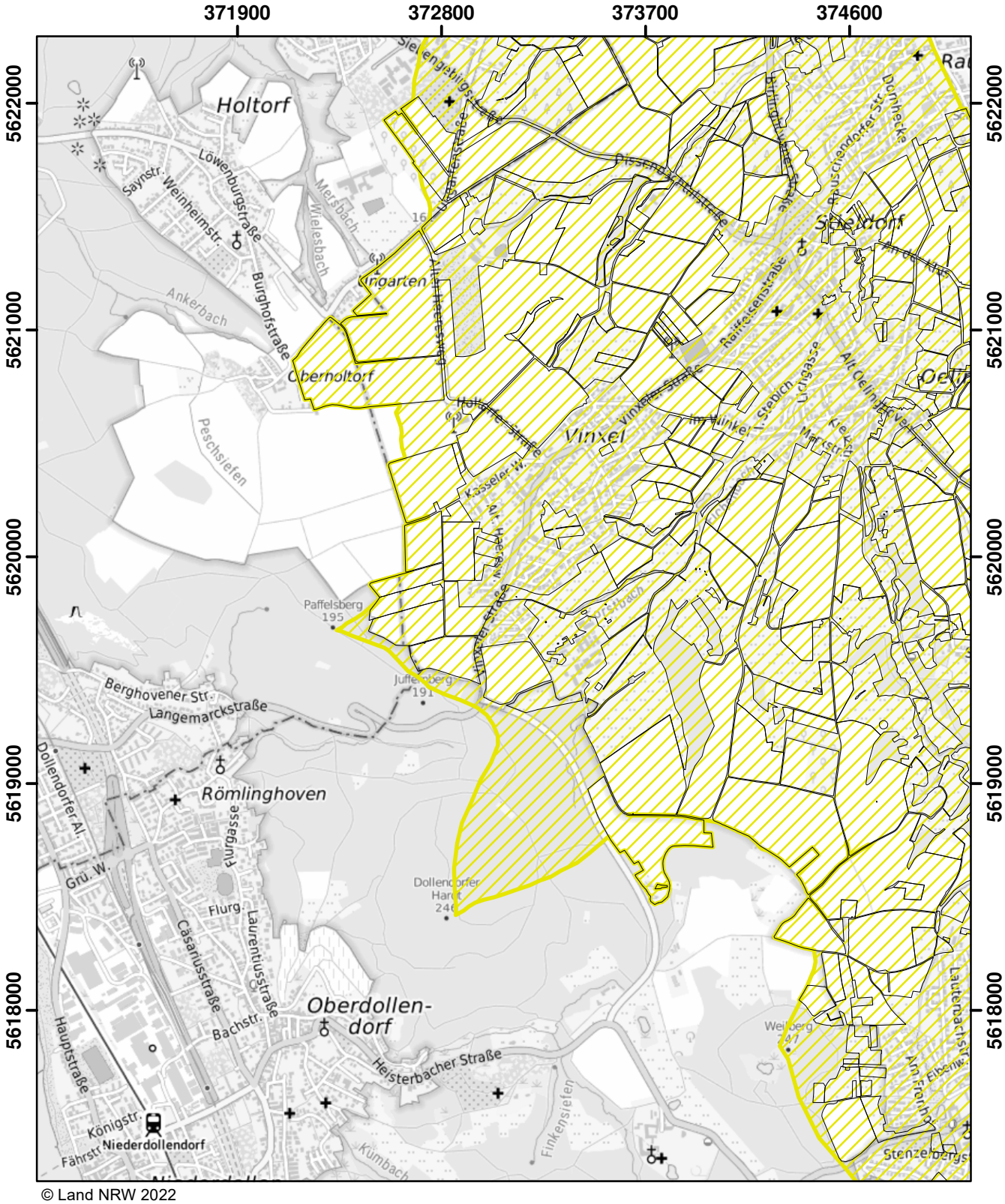

© Land NRW 2022

Mit Nitrat belastete Gebiete und eutrophierte Gebiete nach § 13a DüV, Stand Dezember 2022

- eutrophierte Gebiete nach § 13 AVV
- nitratbelastete Gebiete nach § 7 AVV
- "betroffene Feldblockflächen" in nitratbelasteten/eutrophierten Gebieten
- Staats-, Landesgrenze

Kilometer
0 0,5 1 1,5

Blatt: AN23	Erstellt: 11.11.2022
Maßstab: 1:25.000	
Landesamt für Natur, Umwelt und Verbraucherschutz	

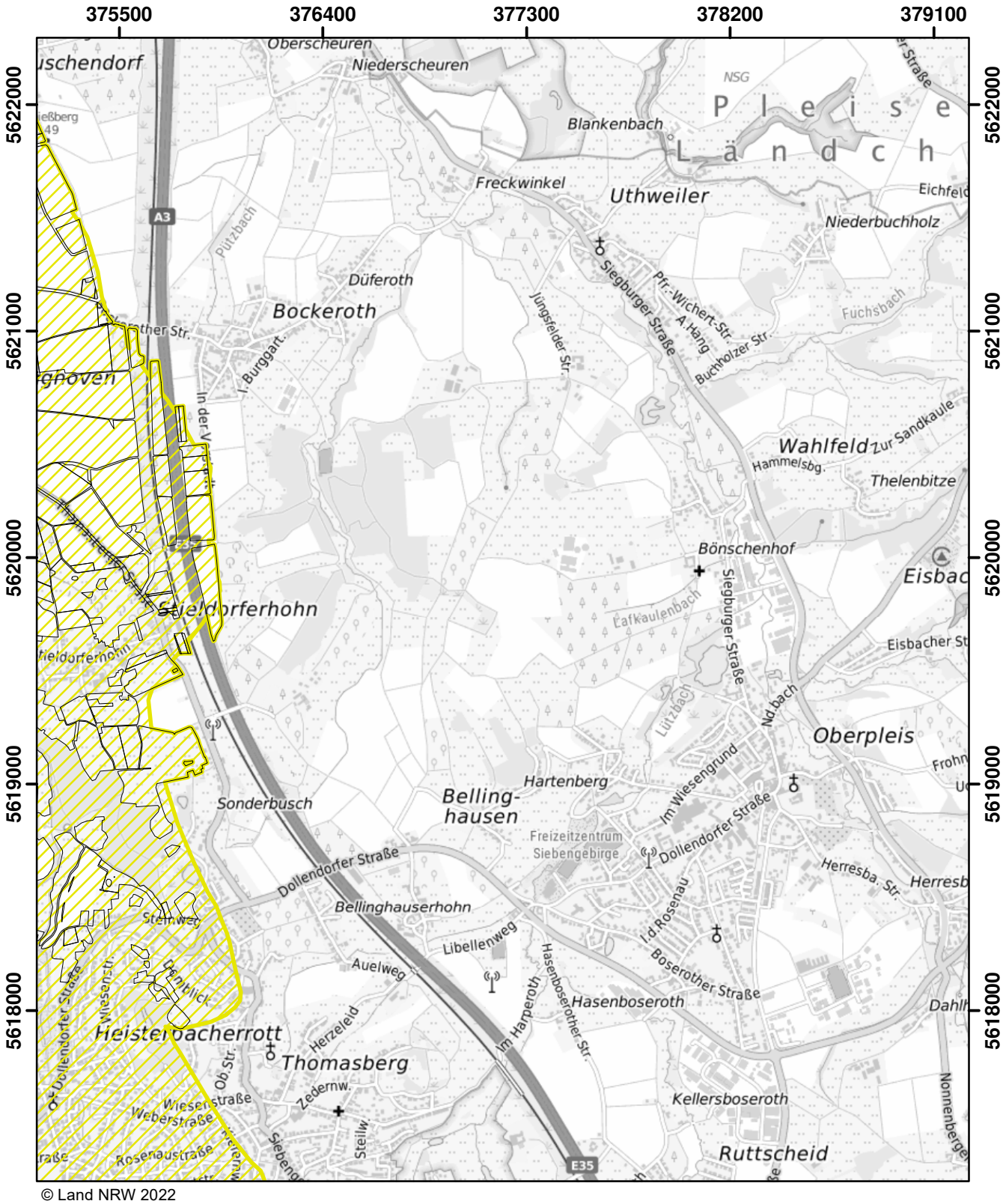

© Land NRW 2022

Mit Nitrat belastete Gebiete und eutrophierte Gebiete nach § 13a DüV, Stand Dezember 2022

- eutrophierte Gebiete nach § 13 AVV
- nitratbelastete Gebiete nach § 7 AVV
- "betroffene Feldblockflächen" in nitratbelasteten/eutrophierten Gebieten
- Staats-, Landesgrenze

0 0,5 1 1,5 Kilometer

Blatt: AN24	Erstellt: 11.11.2022
Maßstab: 1:25.000	
Landesamt für Natur, Umwelt und Verbraucherschutz	

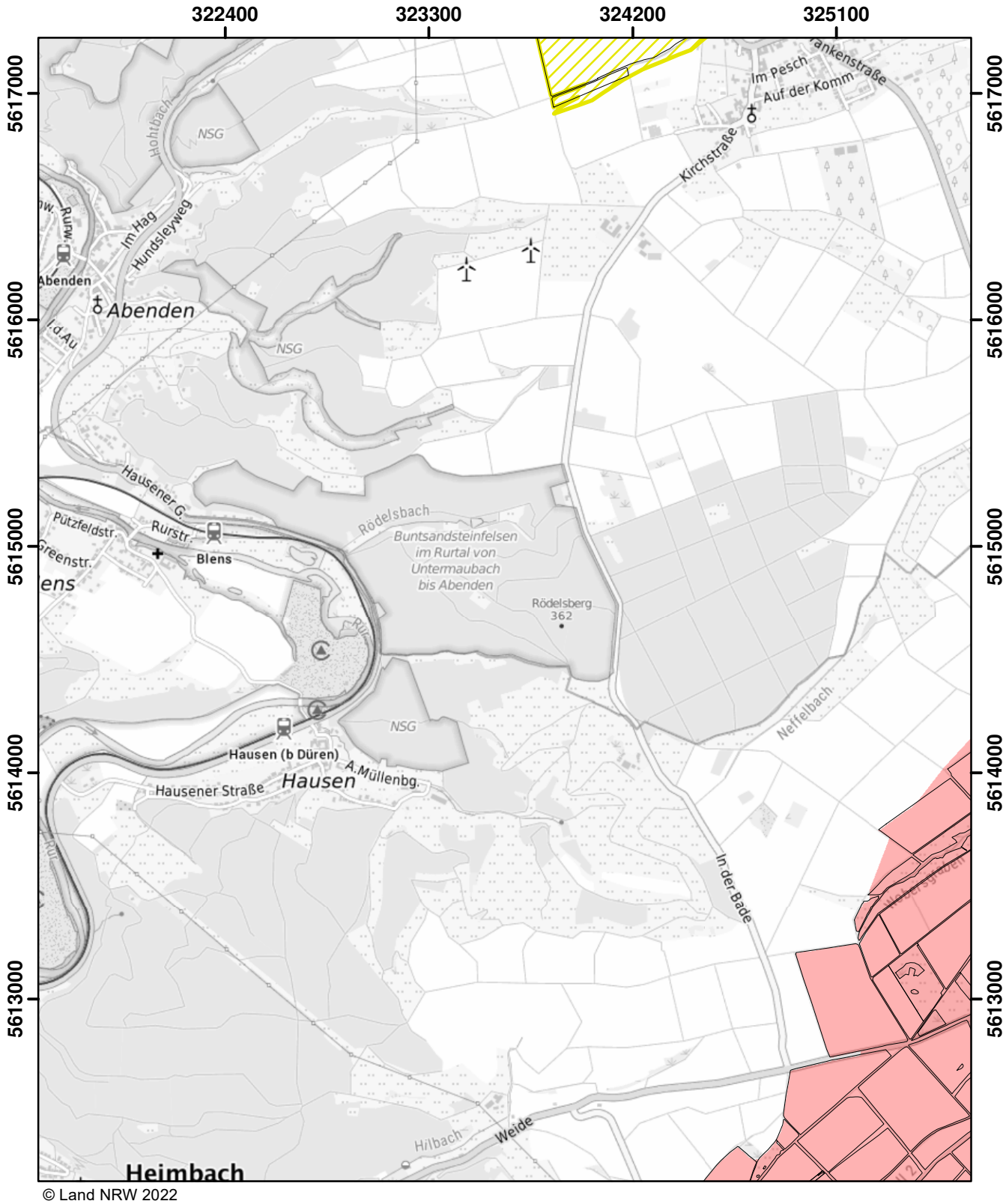

© Land NRW 2022

Mit Nitrat belastete Gebiete und eutrophierte Gebiete nach § 13a DüV, Stand Dezember 2022

- eutrophierte Gebiete nach § 13 AVV
- nitratbelastete Gebiete nach § 7 AVV
- "betroffene Feldblockflächen" in nitratbelasteten/eutrophierten Gebieten
- Staats-, Landesgrenze

Kilometer
0 0,5 1 1,5

Blatt: AO11	Erstellt: 11.11.2022
Maßstab: 1:25.000	
Landesamt für Natur, Umwelt und Verbraucherschutz	

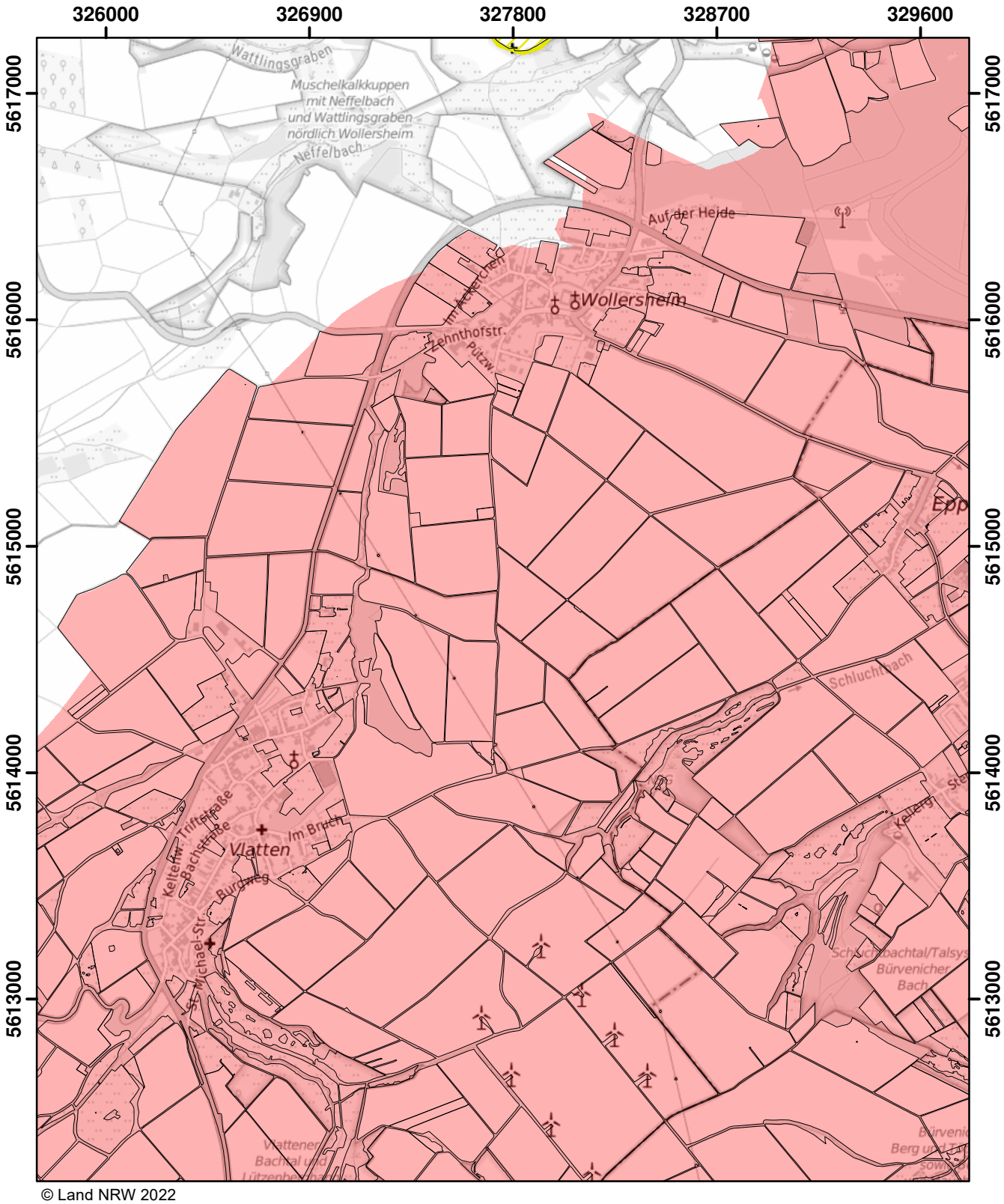

© Land NRW 2022

Mit Nitrat belastete Gebiete und eutrophierte Gebiete nach § 13a DüV, Stand Dezember 2022

- eutrophierte Gebiete nach § 13 AVV
- nitratbelastete Gebiete nach § 7 AVV
- "betroffene Feldblockflächen" in nitratbelasteten/eutrophierten Gebieten
- Staats-, Landesgrenze

0 0,5 1 1,5 Kilometer

Blatt: AO12	Erstellt: 11.11.2022
Maßstab: 1:25.000	
Landesamt für Natur, Umwelt und Verbraucherschutz	

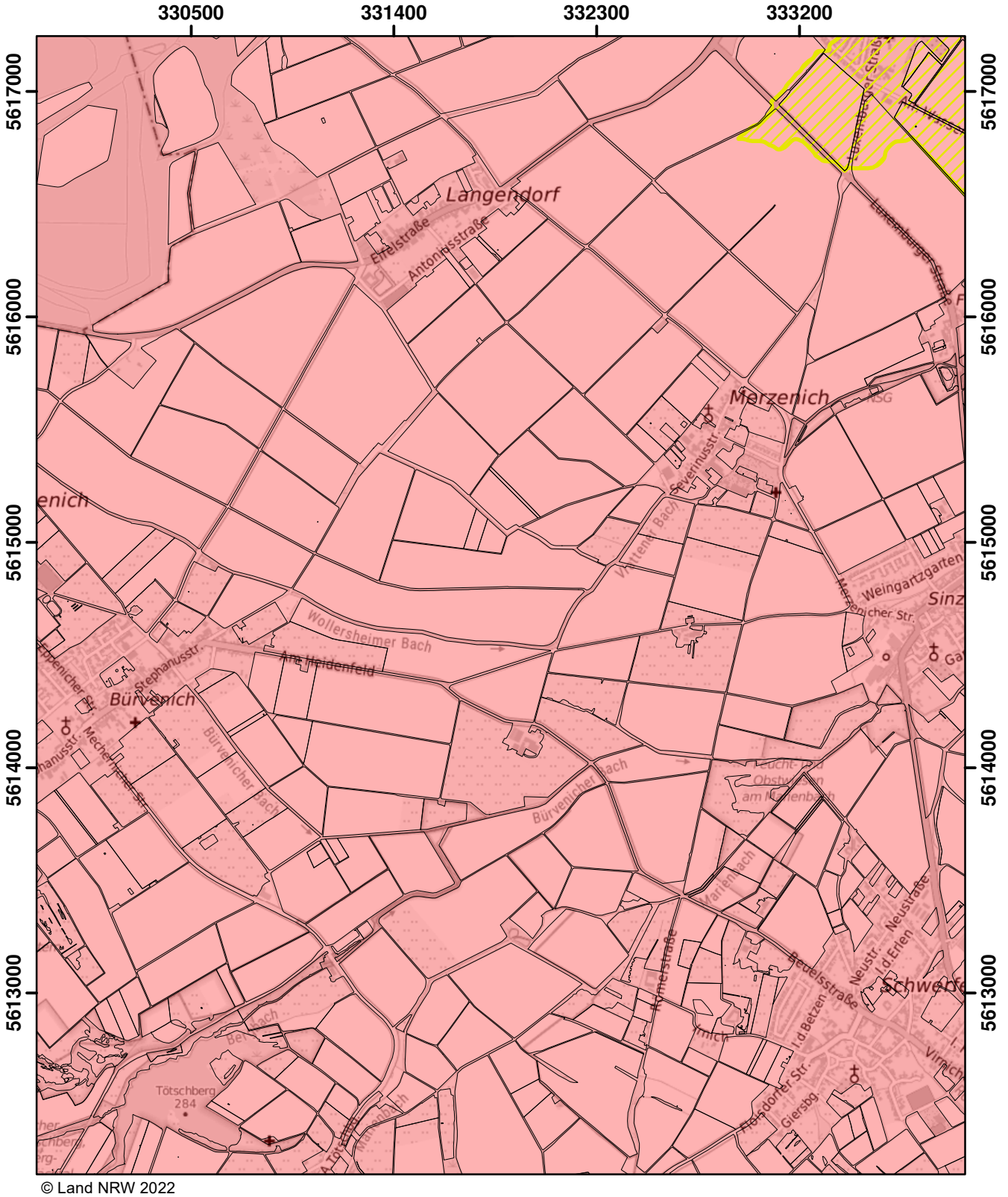

© Land NRW 2022

Mit Nitrat belastete Gebiete und eutrophierte Gebiete nach § 13a DüV, Stand Dezember 2022

- eutrophierte Gebiete nach § 13 AVV
- nitratbelastete Gebiete nach § 7 AVV
- "betroffene Feldblockflächen" in nitratbelasteten/eutrophierten Gebieten
- Staats-, Landesgrenze

0 0,5 1 1,5 Kilometer

Blatt: AO13	Erstellt: 11.11.2022
Maßstab: 1:25.000	
Landesamt für Natur, Umwelt und Verbraucherschutz	

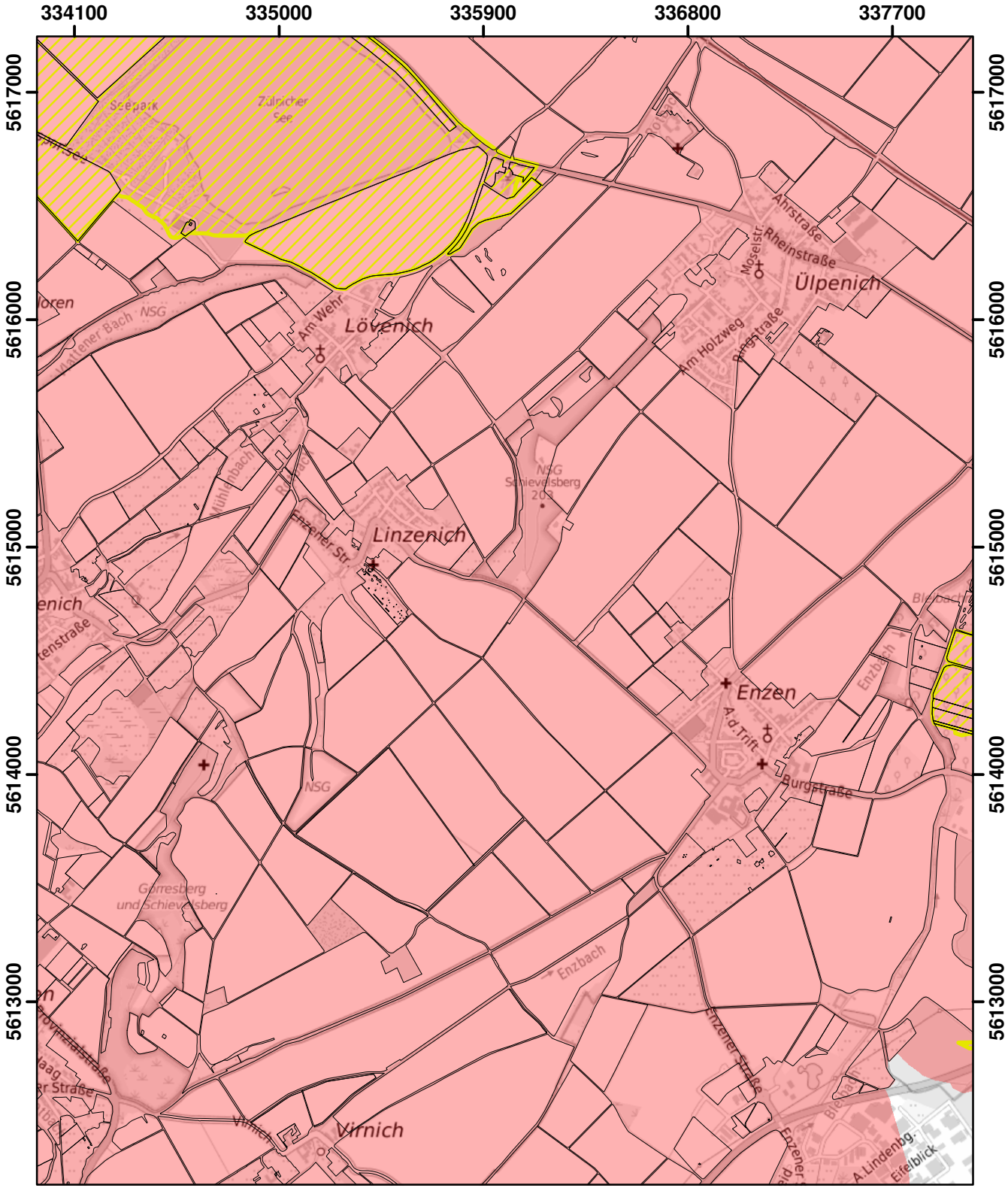

© Land NRW 2022

Mit Nitrat belastete Gebiete und eutrophierte Gebiete nach § 13a DüV, Stand Dezember 2022

- eutrophierte Gebiete nach § 13 AVV
- nitratbelastete Gebiete nach § 7 AVV
- "betroffene Feldblockflächen" in nitratbelasteten/eutrophierten Gebieten
- Staats-, Landesgrenze

Kilometer
0 0,5 1 1,5

Blatt: AO14	Erstellt: 11.11.2022
Maßstab: 1:25.000	
Landesamt für Natur, Umwelt und Verbraucherschutz	

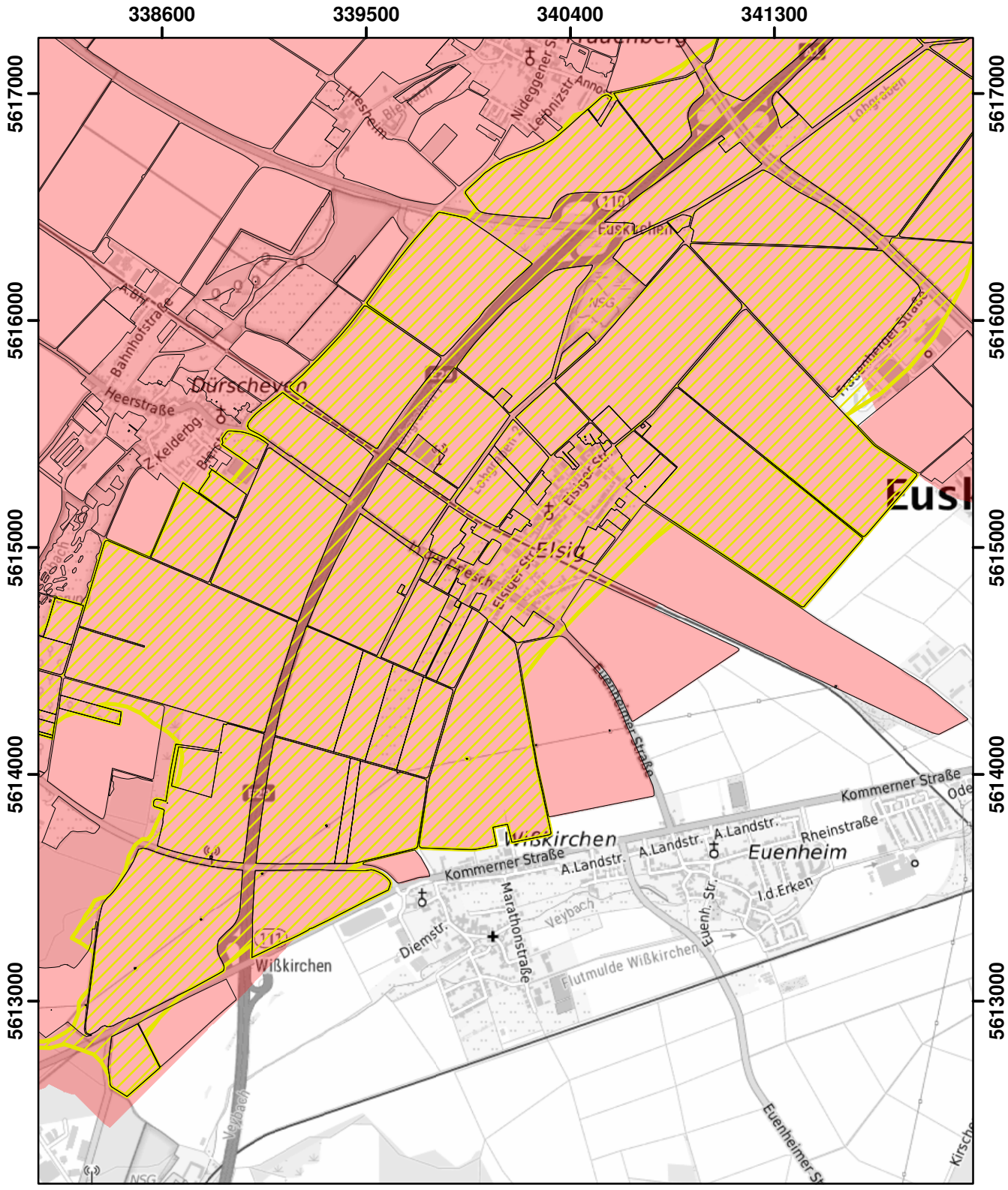

© Land NRW 2023

Mit Nitrat belastete Gebiete und eutrophierte Gebiete nach § 13a DüV, Stand Januar 2025

- eutrophierte Gebiete nach § 13 AVV GeA
- mit Nitrat belastete Gebiete nach § 7 AVV GeA
- "betroffene Feldblockflächen" in nitratbelasteten/eutrophierten Gebieten
- Staats-, Landesgrenze

Kilometer
0 0,5 1 1,5

Blatt: AO15	Erstellt: 14.11.2024
Maßstab: 1:25.000	
Landesamt für Natur, Umwelt und Verbraucherschutz	

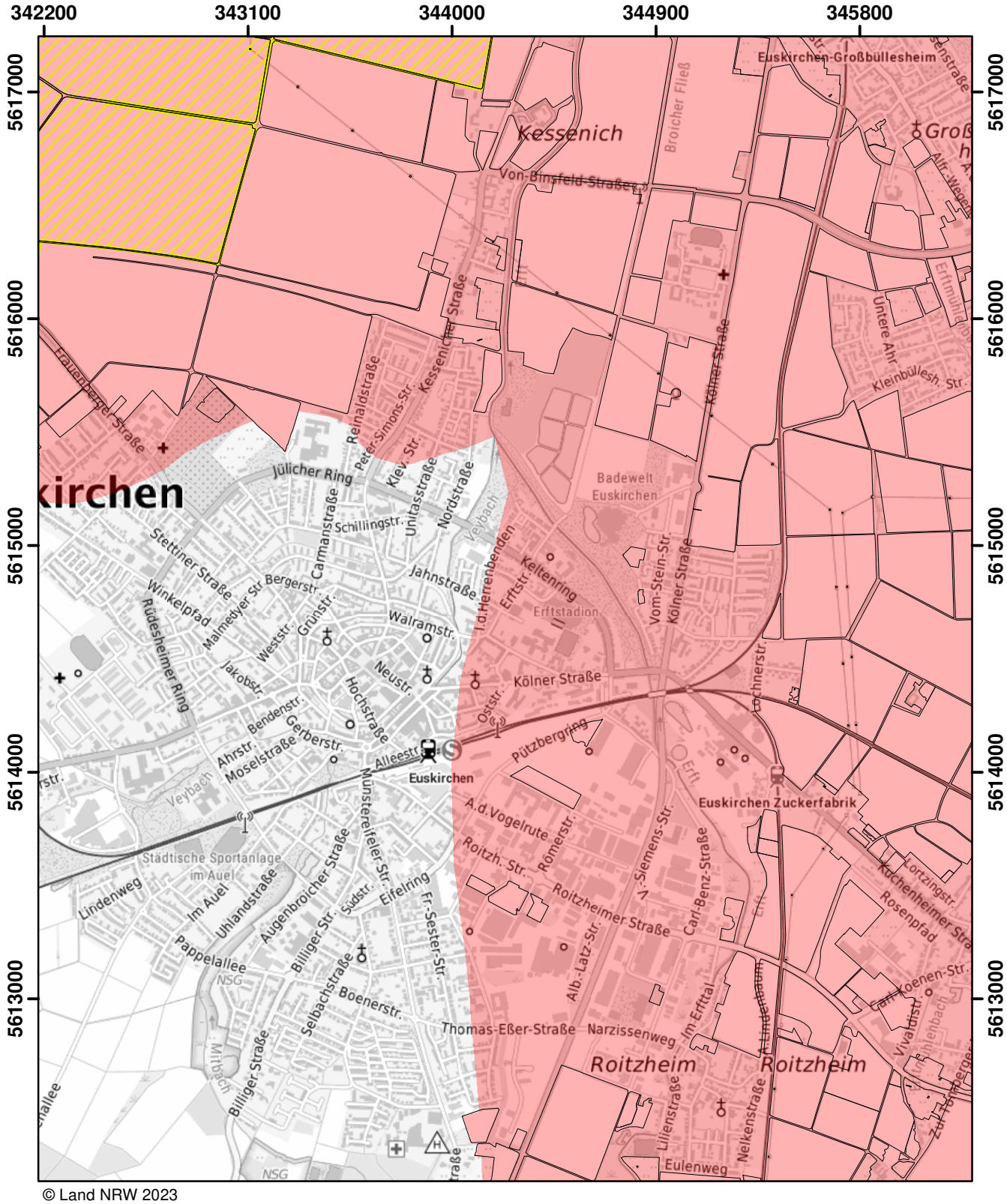

© Land NRW 2023

Mit Nitrat belastete Gebiete und eutrophierte Gebiete nach § 13a DüV, Stand Januar 2025

- eutrophierte Gebiete nach § 13 AVV GeA
- mit Nitrat belastete Gebiete nach § 7 AVV GeA
- "betroffene Feldblockflächen" in nitratbelasteten/eutrophierten Gebieten
- Staats-, Landesgrenze

Kilometer
0 0,5 1 1,5

Blatt: AO16	Erstellt: 14.11.2024
Maßstab: 1:25.000	
Landesamt für Natur, Umwelt und Verbraucherschutz	

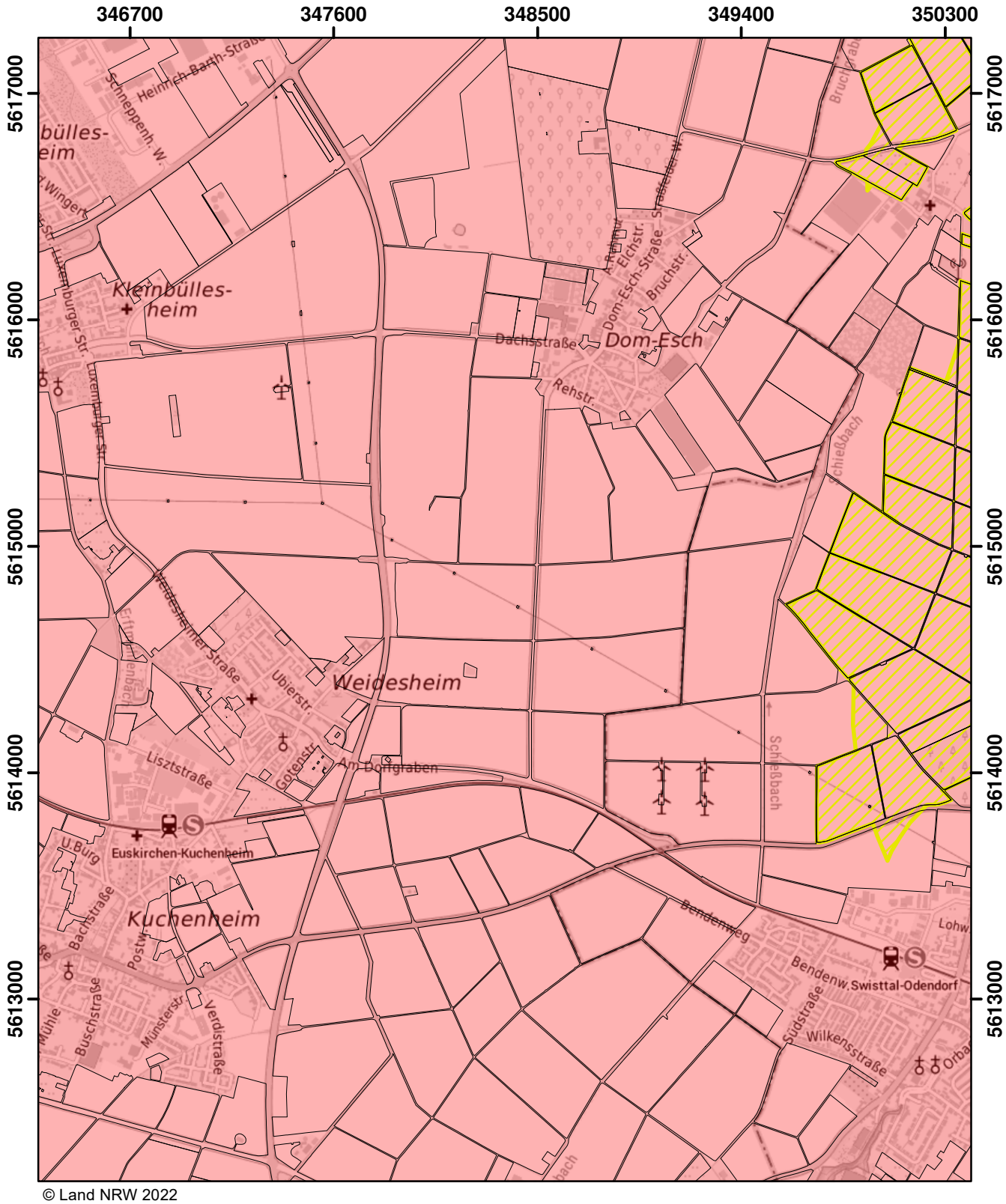

© Land NRW 2022

Mit Nitrat belastete Gebiete und eutrophierte Gebiete nach § 13a DüV, Stand Dezember 2022

- eutrophierte Gebiete nach § 13 AVV
- nitratbelastete Gebiete nach § 7 AVV
- "betroffene Feldblockflächen" in nitratbelasteten/eutrophierten Gebieten
- Staats-, Landesgrenze

0 0,5 1 1,5 Kilometer

Blatt: AO17	Erstellt: 11.11.2022
Maßstab: 1:25.000	
Landesamt für Natur, Umwelt und Verbraucherschutz	

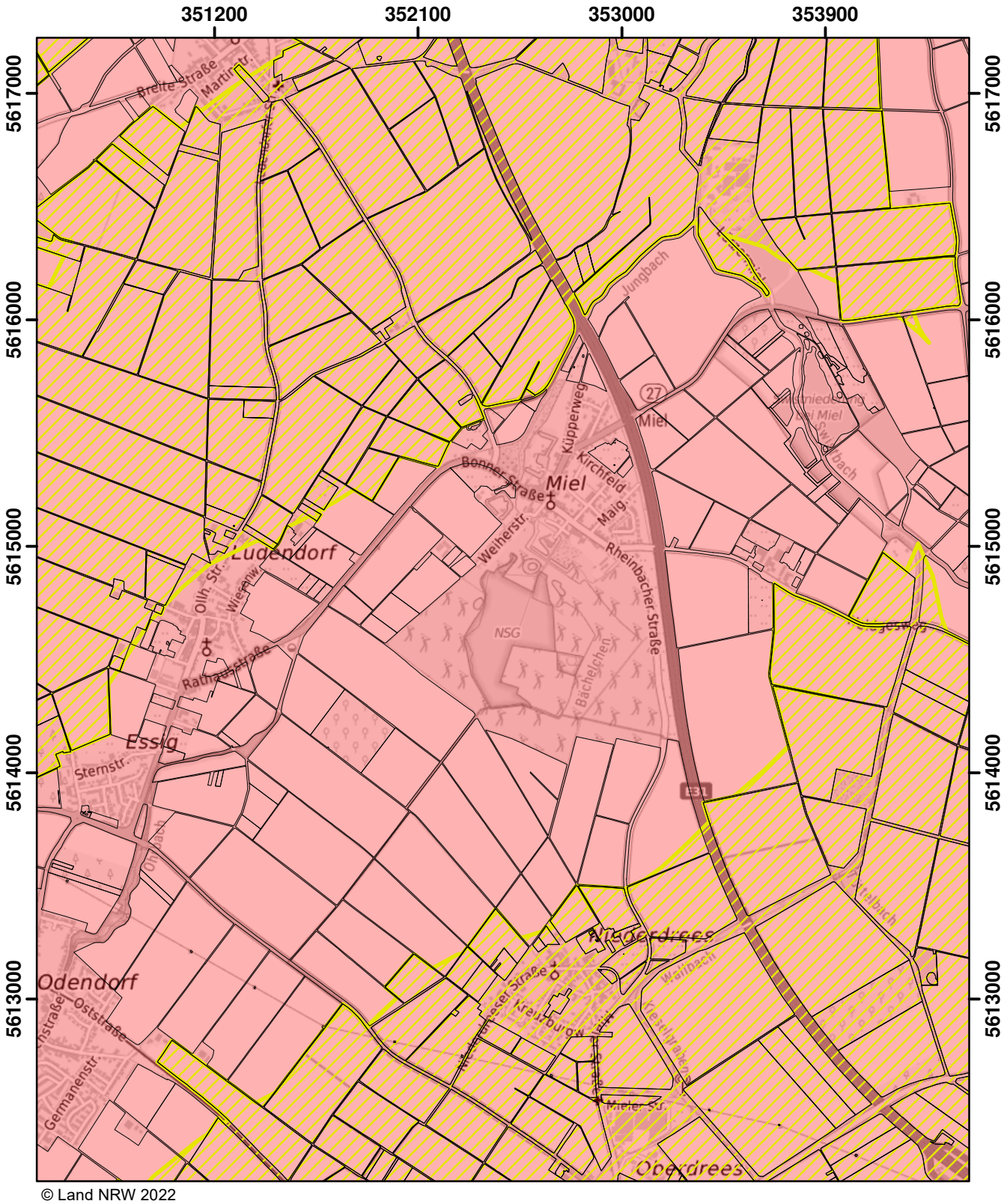

© Land NRW 2022

Mit Nitrat belastete Gebiete und eutrophierte Gebiete nach § 13a DüV, Stand Dezember 2022

- eutrophierte Gebiete nach § 13 AVV
- nitratbelastete Gebiete nach § 7 AVV
- "betroffene Feldblockflächen" in nitratbelasteten/eutrophierten Gebieten
- Staats-, Landesgrenze

0 0,5 1 1,5 Kilometer

Blatt: AO18	Erstellt: 11.11.2022
Maßstab: 1:25.000	
Landesamt für Natur, Umwelt und Verbraucherschutz	

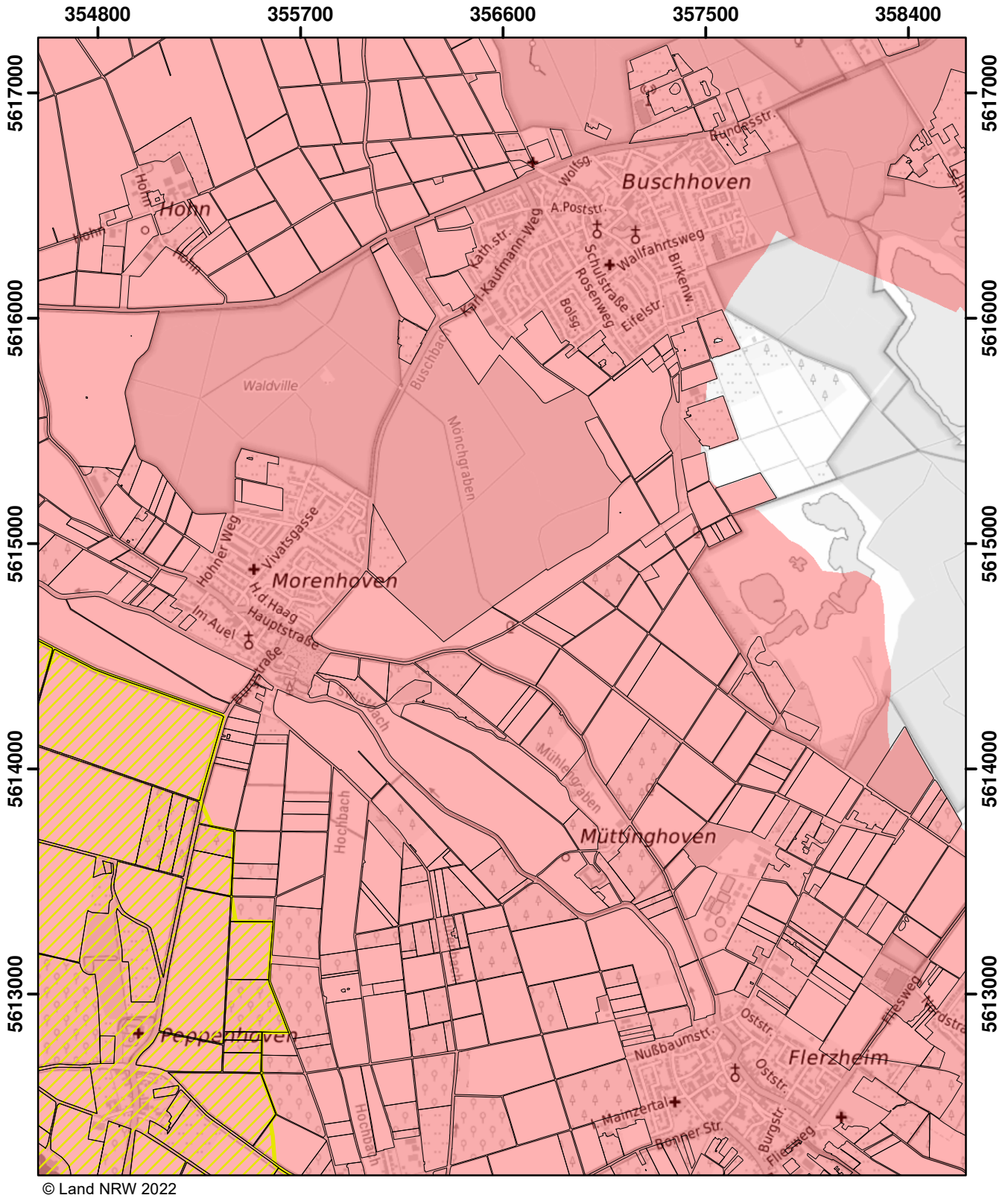

© Land NRW 2022

Mit Nitrat belastete Gebiete und eutrophierte Gebiete nach § 13a DüV, Stand Dezember 2022

- eutrophierte Gebiete nach § 13 AVV
- nitratbelastete Gebiete nach § 7 AVV
- "betroffene Feldblockflächen" in nitratbelasteten/eutrophierten Gebieten
- Staats-, Landesgrenze

0 0,5 1 1,5 Kilometer

Blatt: AO19	Erstellt: 11.11.2022
Maßstab: 1:25.000	
Landesamt für Natur, Umwelt und Verbraucherschutz	

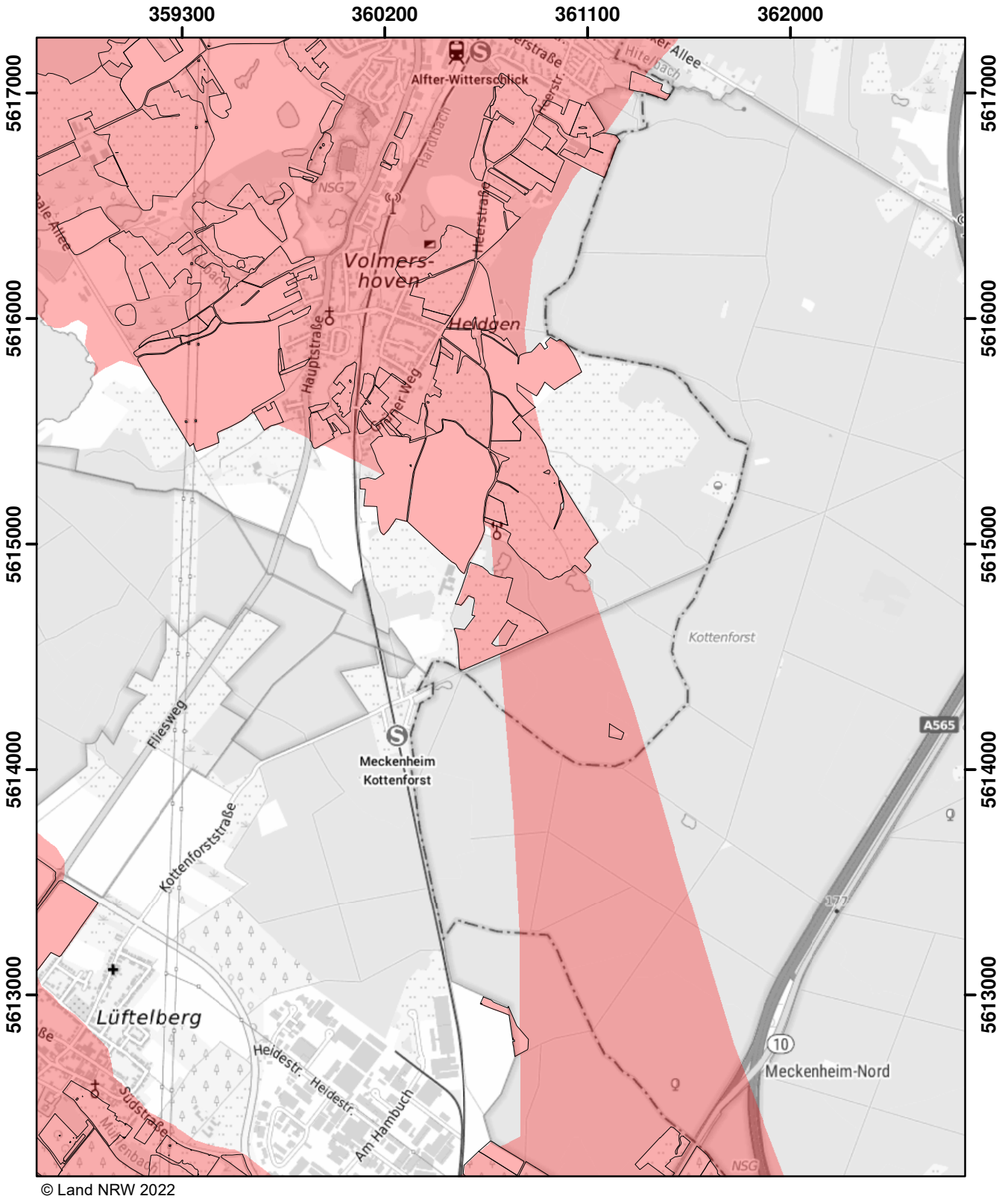

© Land NRW 2022

Mit Nitrat belastete Gebiete und eutrophierte Gebiete nach § 13a DüV, Stand Dezember 2022

- eutrophierte Gebiete nach § 13 AVV
- nitratbelastete Gebiete nach § 7 AVV
- "betroffene Feldblockflächen" in nitratbelasteten/eutrophierten Gebieten
- Staats-, Landesgrenze

0 0,5 1 1,5 Kilometer

Blatt: AO20	Erstellt: 11.11.2022
Maßstab: 1:25.000	
Landesamt für Natur, Umwelt und Verbraucherschutz	

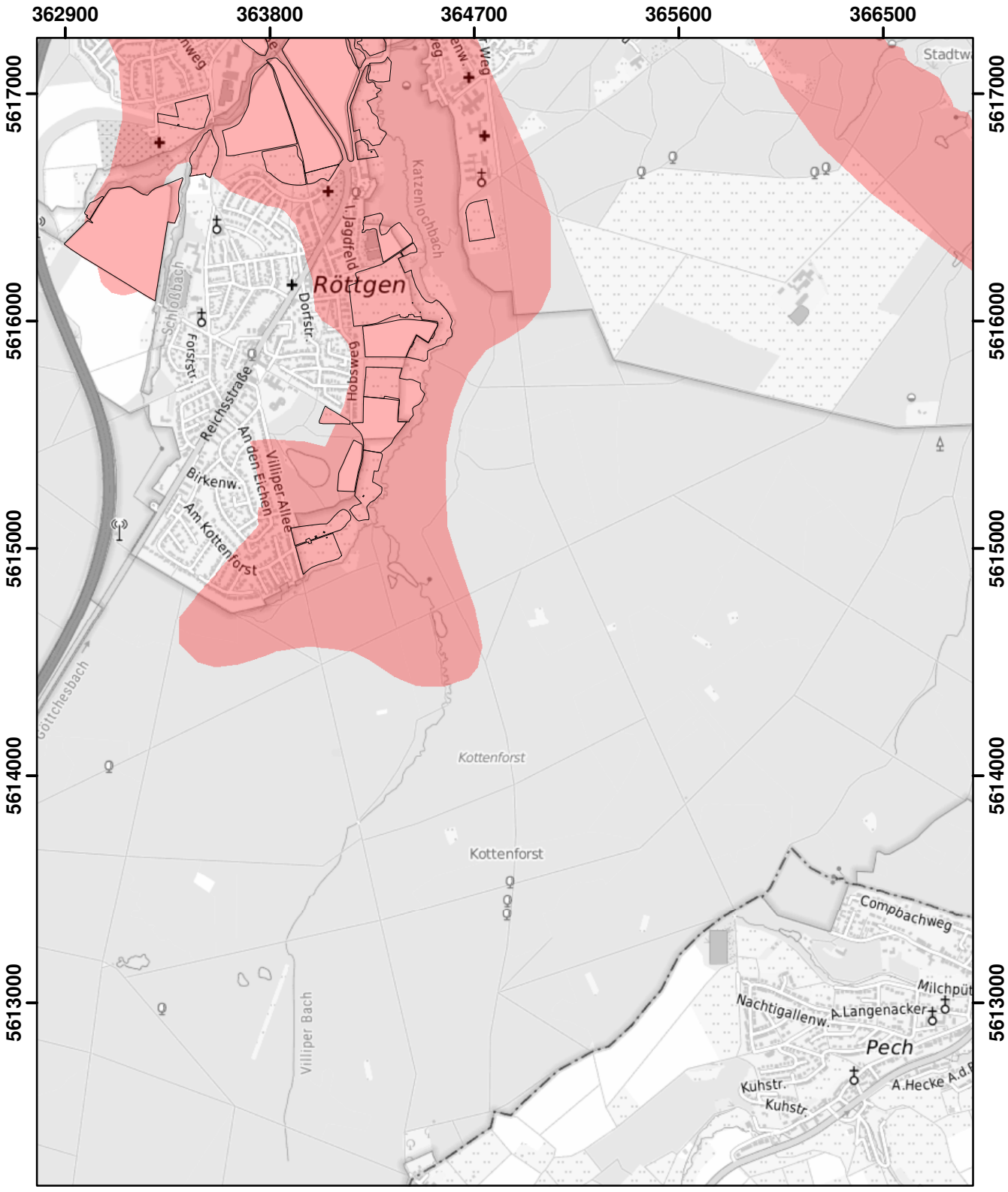

© Land NRW 2022

Mit Nitrat belastete Gebiete und eutrophierte Gebiete nach § 13a DüV, Stand Dezember 2022

- eutrophierte Gebiete nach § 13 AVV
- nitratbelastete Gebiete nach § 7 AVV
- "betroffene Feldblockflächen" in nitratbelasteten/eutrophierten Gebieten
- Staats-, Landesgrenze

0 0,5 1 1,5 Kilometer

Blatt: AO21	Erstellt: 11.11.2022
Maßstab: 1:25.000	
Landesamt für Natur, Umwelt und Verbraucherschutz	

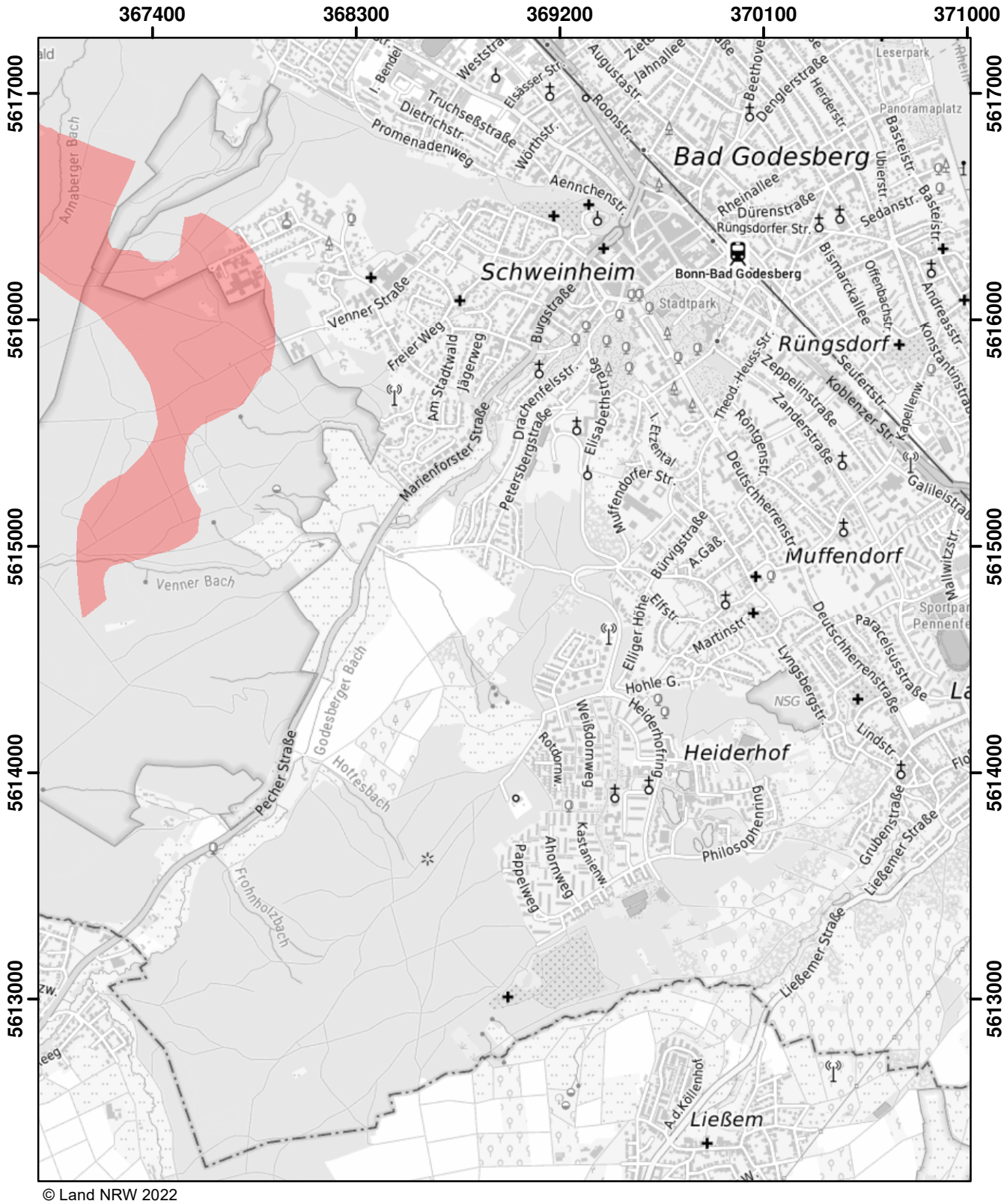

Mit Nitrat belastete Gebiete und eutrophierte Gebiete nach § 13a DüV, Stand Dezember 2022

- eutrophierte Gebiete nach § 13 AVV
- nitratbelastete Gebiete nach § 7 AVV
- "betroffene Feldblockflächen" in nitratbelasteten/eutrophierten Gebieten
- Staats-, Landesgrenze

0 0,5 1 1,5 Kilometer

Blatt: AO22	Erstellt: 11.11.2022
Maßstab: 1:25.000	
Landesamt für Natur, Umwelt und Verbraucherschutz	

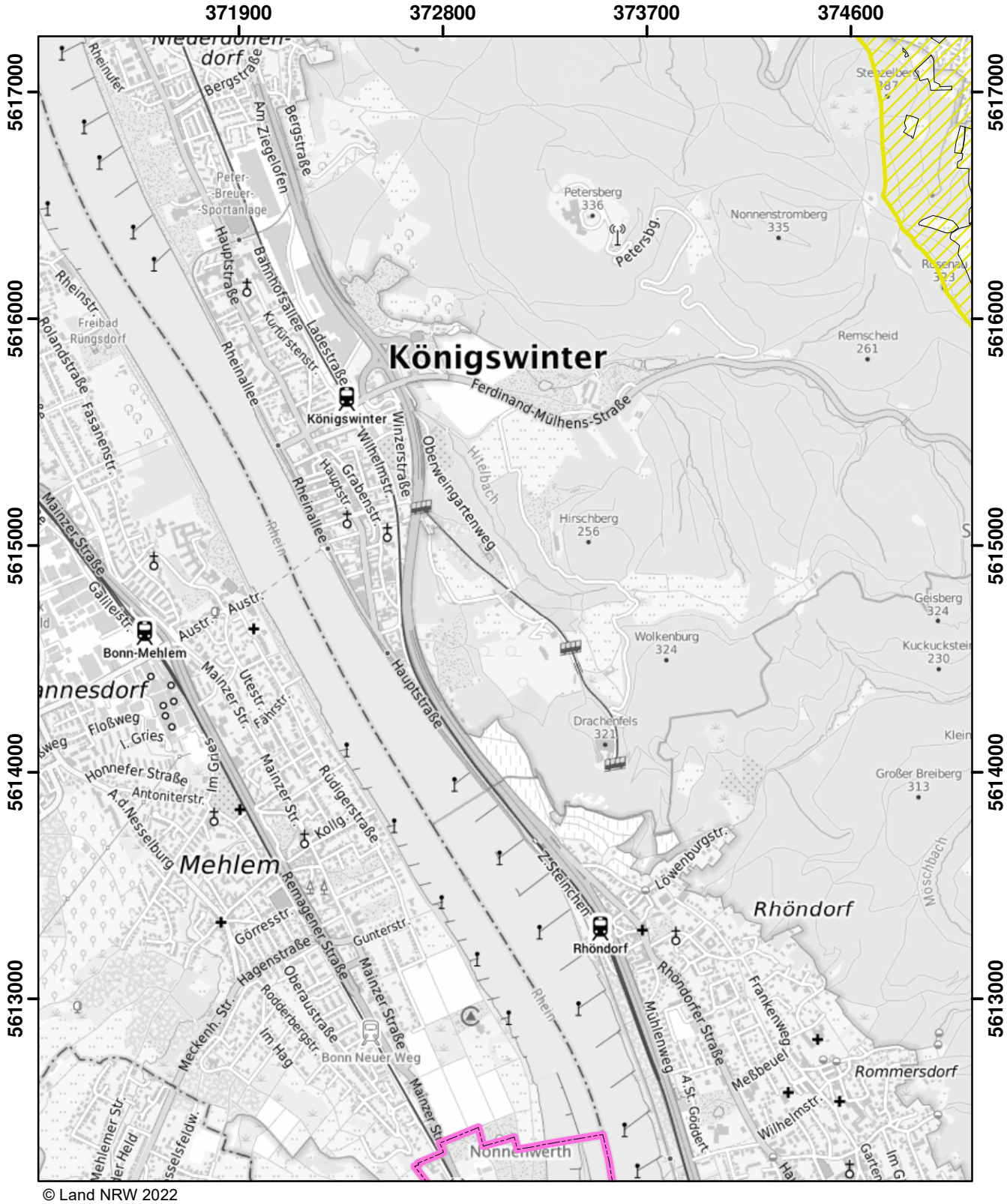

© Land NRW 2022

Mit Nitrat belastete Gebiete und eutrophierte Gebiete nach § 13a DüV, Stand Dezember 2022

- eutrophierte Gebiete nach § 13 AVV
- nitratbelastete Gebiete nach § 7 AVV
- "betroffene Feldblockflächen" in nitratbelasteten/eutrophierten Gebieten
- Staats-, Landesgrenze

Kilometer
0 0,5 1 1,5

Blatt: AO23	Erstellt: 11.11.2022
Maßstab: 1:25.000	
Landesamt für Natur, Umwelt und Verbraucherschutz	

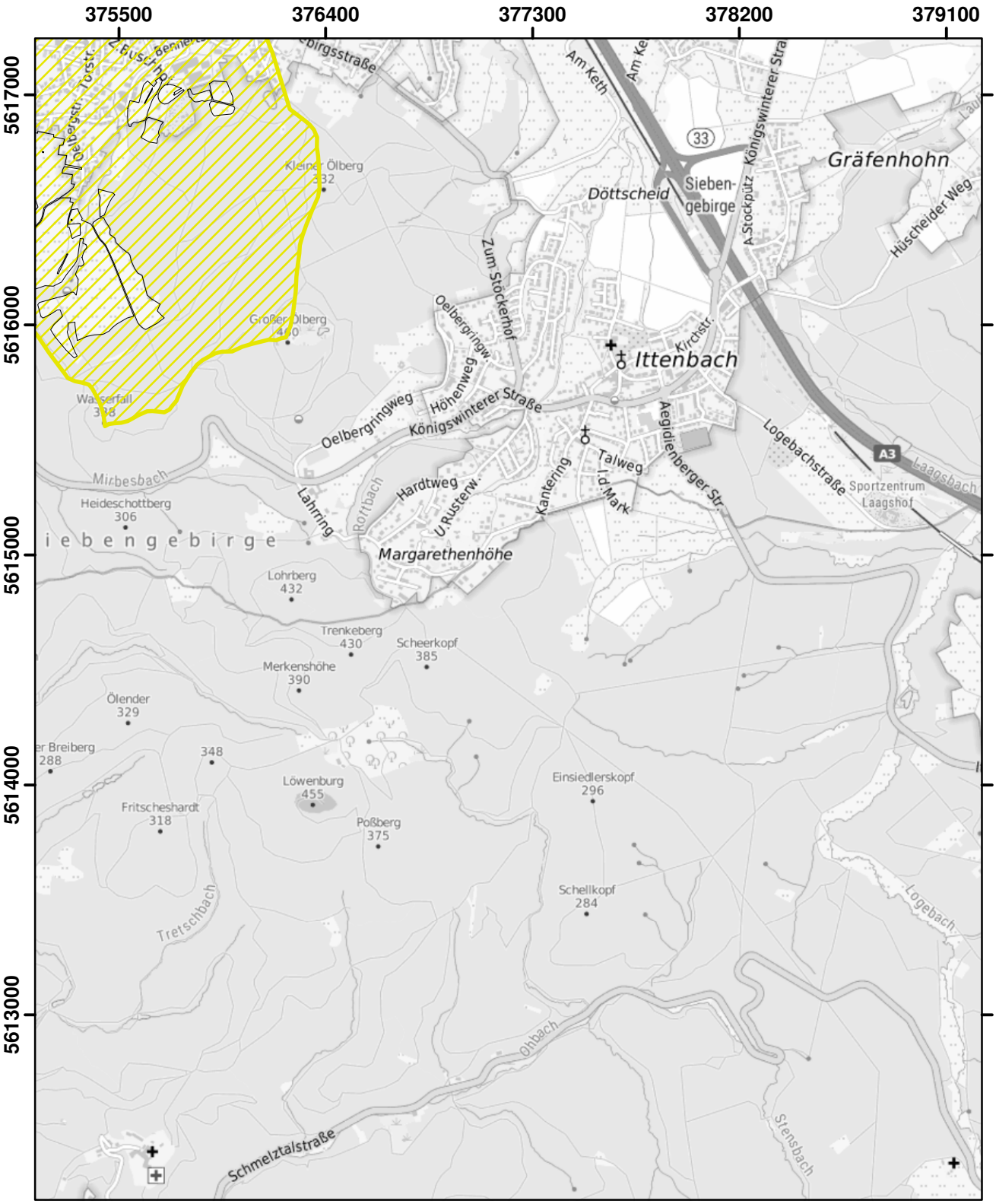

© Land NRW 2022

Mit Nitrat belastete Gebiete und eutrophierte Gebiete nach § 13a DüV, Stand Dezember 2022

- eutrophierte Gebiete nach § 13 AVV
- nitratbelastete Gebiete nach § 7 AVV
- "betroffene Feldblockflächen" in nitratbelasteten/eutrophierten Gebieten
- Staats-, Landesgrenze

Kilometer
0 0,5 1 1,5

Blatt: AO24	Erstellt: 11.11.2022
Maßstab: 1:25.000	
Landesamt für Natur, Umwelt und Verbraucherschutz	

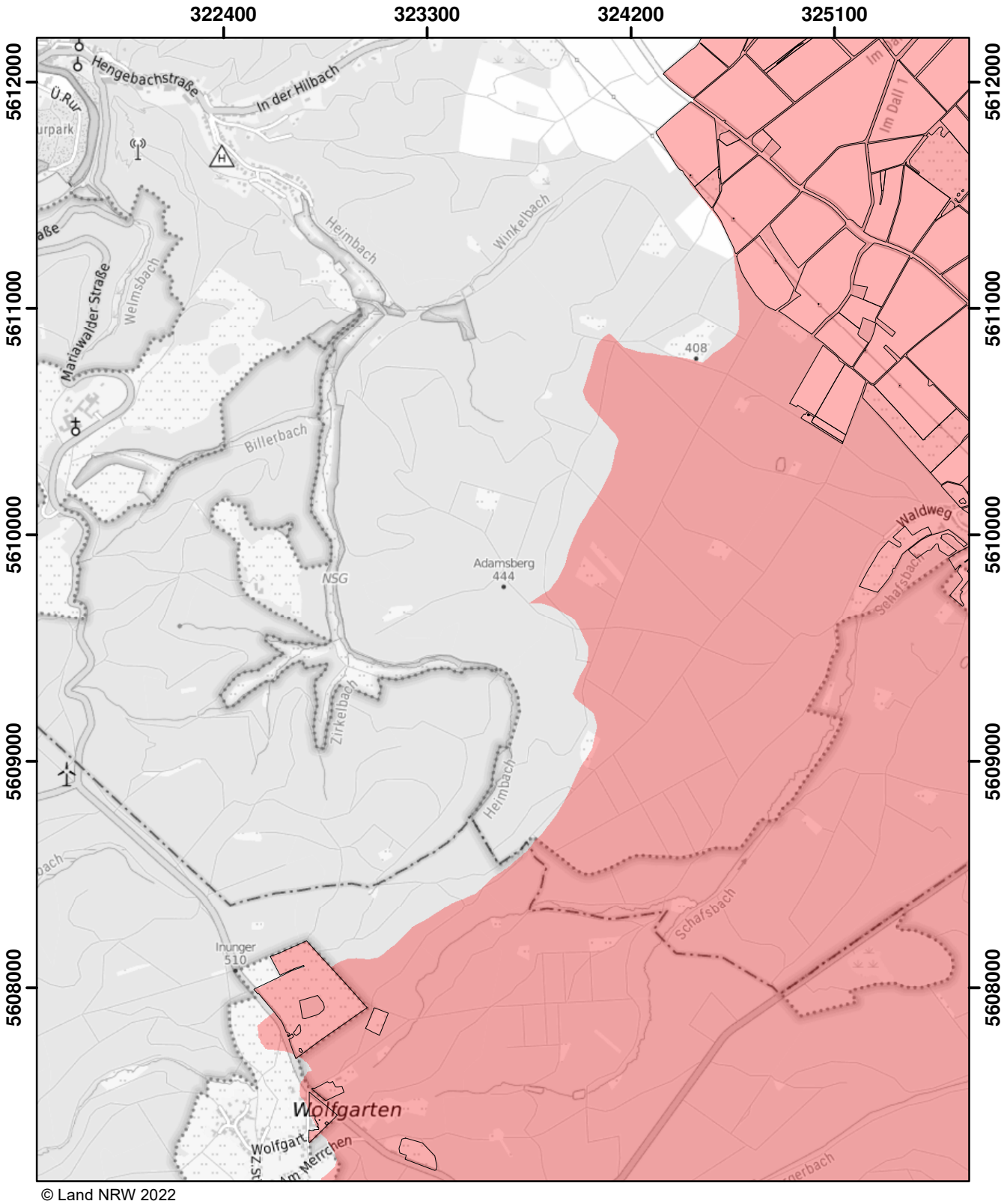

© Land NRW 2022

Mit Nitrat belastete Gebiete und eutrophierte Gebiete nach § 13a DüV, Stand Dezember 2022

- eutrophierte Gebiete nach § 13 AVV
- nitratbelastete Gebiete nach § 7 AVV
- "betroffene Feldblockflächen" in nitratbelasteten/eutrophierten Gebieten
- Staats-, Landesgrenze

0 0,5 1 1,5 Kilometer

Blatt: AP11	Erstellt: 11.11.2022
Maßstab: 1:25.000	
Landesamt für Natur, Umwelt und Verbraucherschutz	

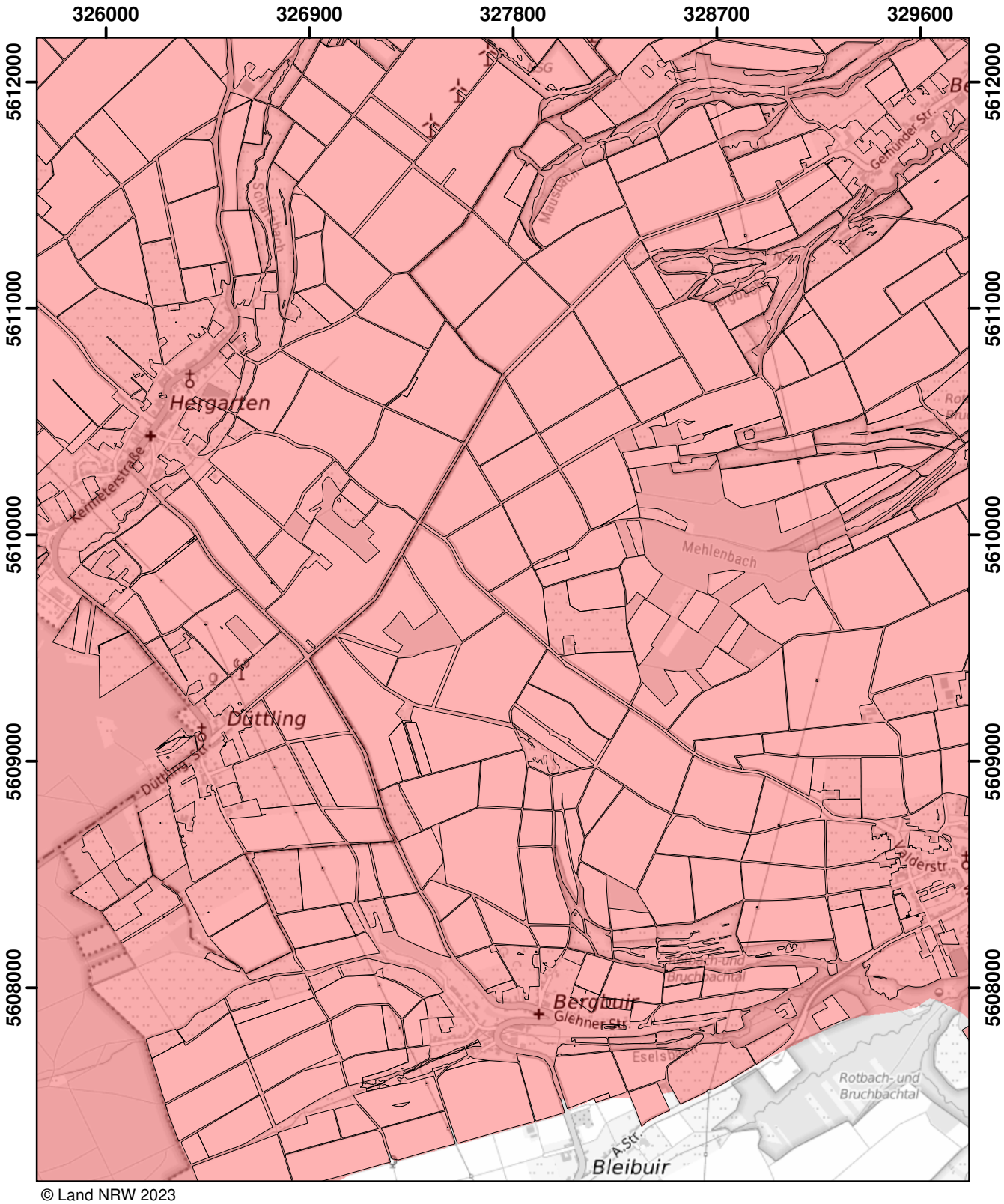

© Land NRW 2023

Mit Nitrat belastete Gebiete und eutrophierte Gebiete nach § 13a DüV, Stand Januar 2025

- eutrophierte Gebiete nach § 13 AVV GeA
- mit Nitrat belastete Gebiete nach § 7 AVV GeA
- "betroffene Feldblockflächen" in nitratbelasteten/eutrophierten Gebieten
- Staats-, Landesgrenze

0 — 0,5 — 1 — 1,5 Kilometer

Blatt: AP12	Erstellt: 14.11.2024
Maßstab: 1:25.000	
Landesamt für Natur, Umwelt und Verbraucherschutz	

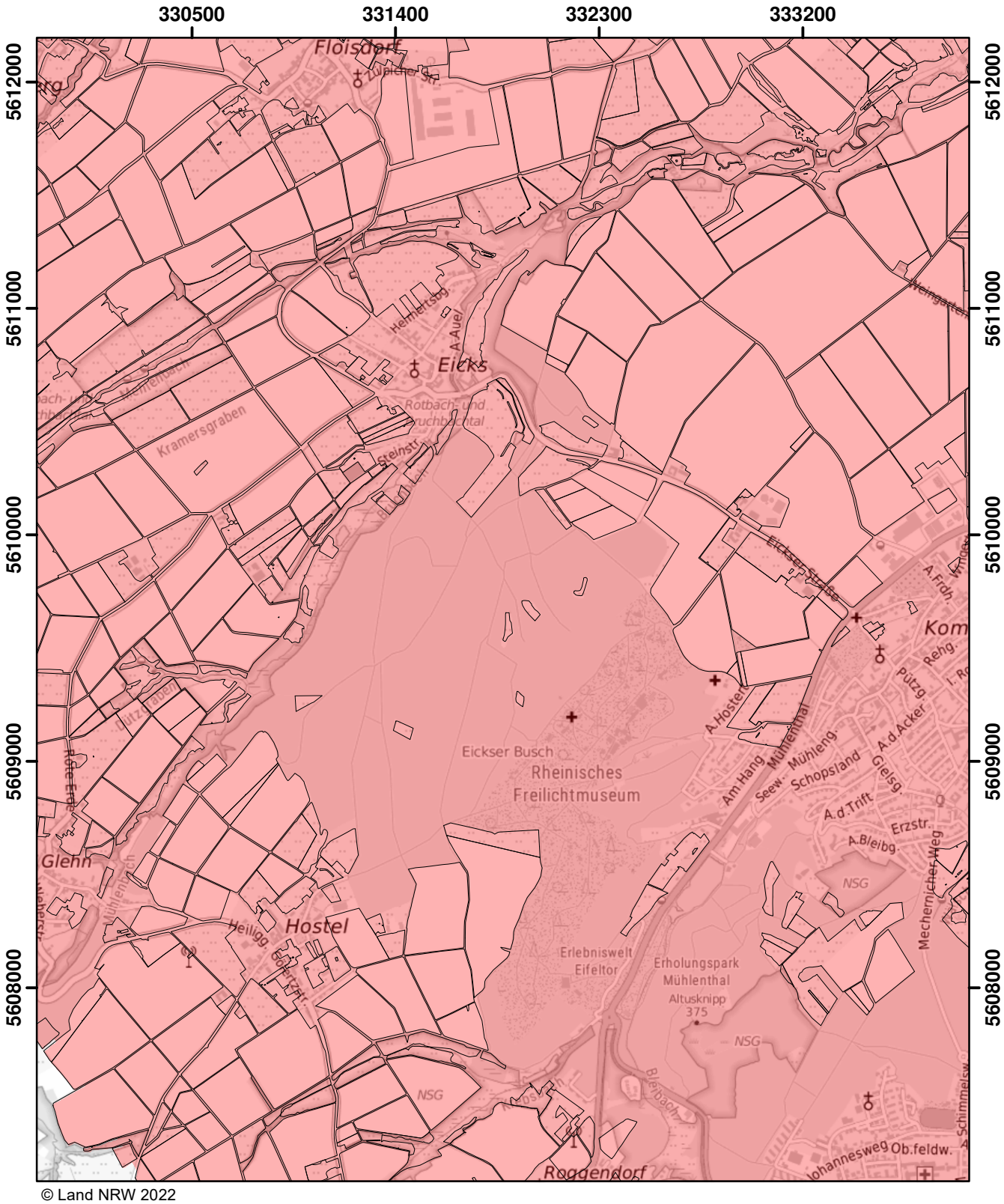

© Land NRW 2022

Mit Nitrat belastete Gebiete und eutrophierte Gebiete nach § 13a DüV, Stand Dezember 2022

- eutrophierte Gebiete nach § 13 AVV
- nitratbelastete Gebiete nach § 7 AVV
- "betroffene Feldblockflächen" in nitratbelasteten/eutrophierten Gebieten
- Staats-, Landesgrenze

0 — 0,5 — 1 — 1,5 Kilometer

Blatt: AP13	Erstellt: 11.11.2022
Maßstab: 1:25.000	
Landesamt für Natur, Umwelt und Verbraucherschutz	

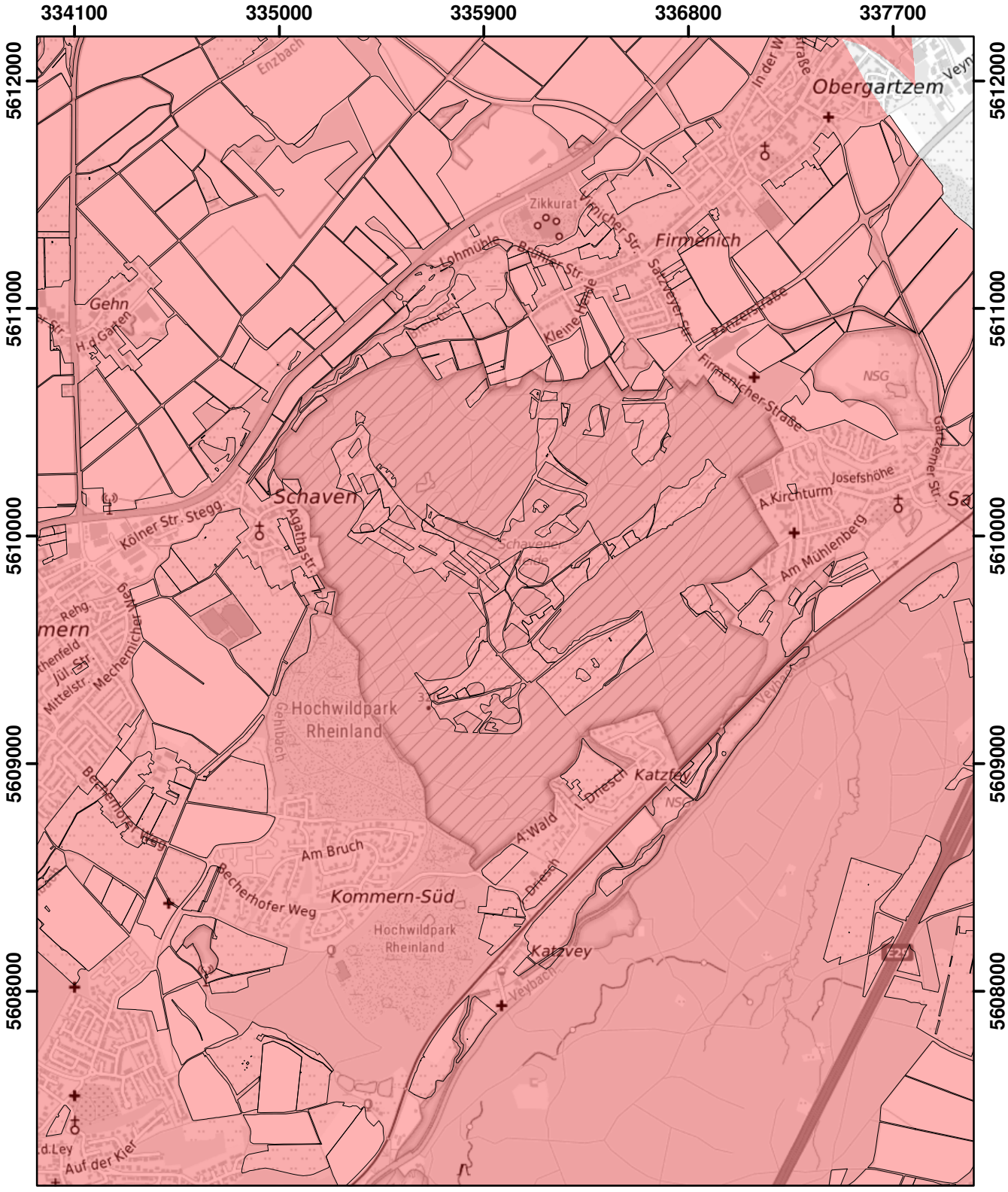

© Land NRW 2022

Mit Nitrat belastete Gebiete und eutrophierte Gebiete nach § 13a DüV, Stand Dezember 2022

- eutrophierte Gebiete nach § 13 AVV
- nitratbelastete Gebiete nach § 7 AVV
- "betroffene Feldblockflächen" in nitratbelasteten/eutrophierten Gebieten
- Staats-, Landesgrenze

0 0,5 1 1,5 Kilometer

Blatt: AP14	Erstellt: 11.11.2022
Maßstab: 1:25.000	
Landesamt für Natur, Umwelt und Verbraucherschutz	

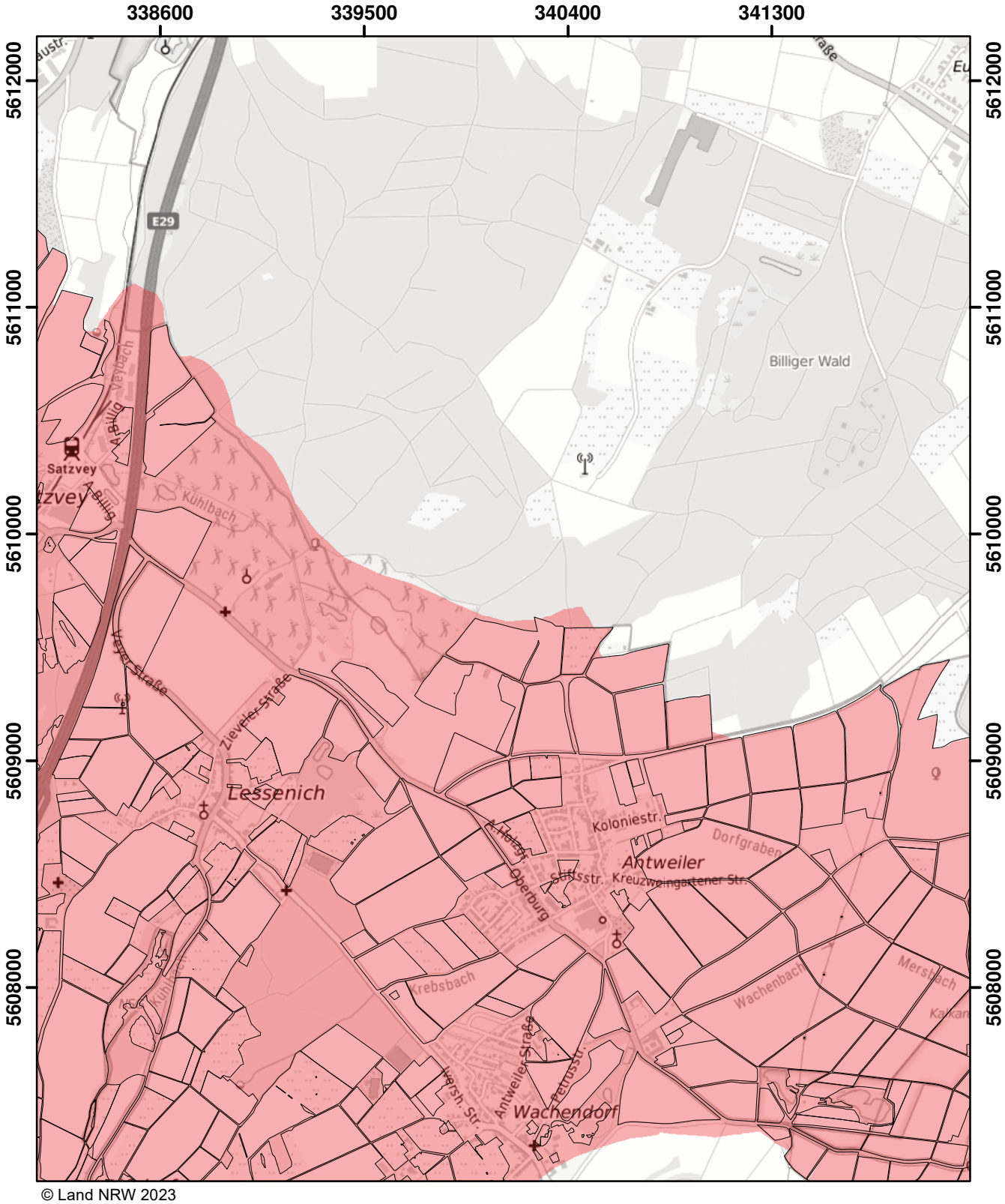

© Land NRW 2023

Mit Nitrat belastete Gebiete und eutrophierte Gebiete nach § 13a DüV, Stand Januar 2024

- eutrophierte Gebiete nach § 13 AVV GeA
- nitratbelastete Gebiete nach § 7 AVV GeA
- "betroffene Feldblockflächen" in nitratbelasteten/eutrophierten Gebieten
- Staats-, Landesgrenze

0 — 0,5 — 1 — 1,5 Kilometer

Blatt: AP15	Erstellt: 10.11.2023
Maßstab: 1:25.000	
Landesamt für Natur, Umwelt und Verbraucherschutz	

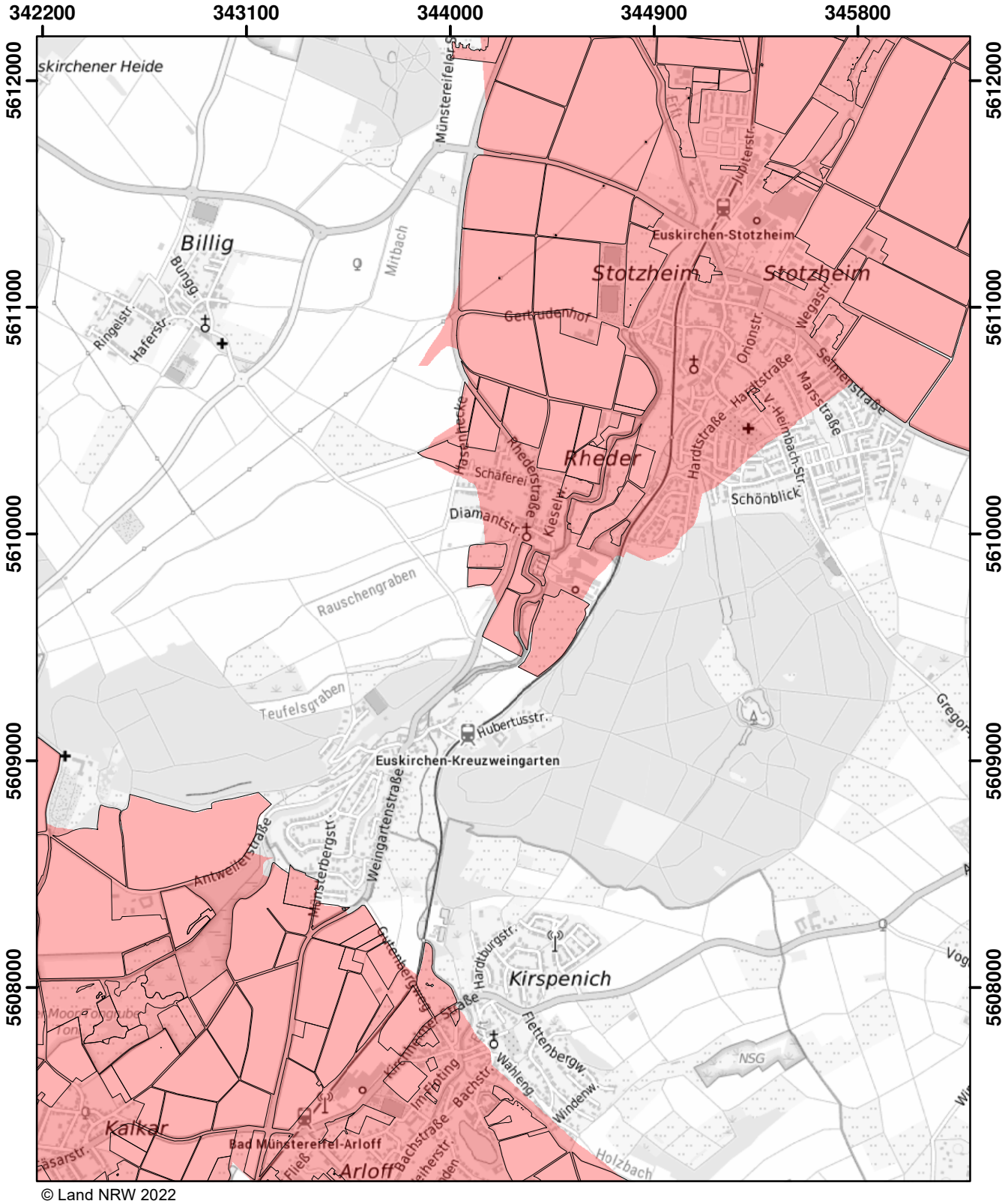

© Land NRW 2022

Mit Nitrat belastete Gebiete und eutrophierte Gebiete nach § 13a DüV, Stand Dezember 2022

- eutrophierte Gebiete nach § 13 AVV
- nitratbelastete Gebiete nach § 7 AVV
- "betroffene Feldblockflächen" in nitratbelasteten/eutrophierten Gebieten
- Staats-, Landesgrenze

0 0,5 1 1,5 Kilometer

Blatt: AP16	Erstellt: 11.11.2022
Maßstab: 1:25.000	
Landesamt für Natur, Umwelt und Verbraucherschutz	

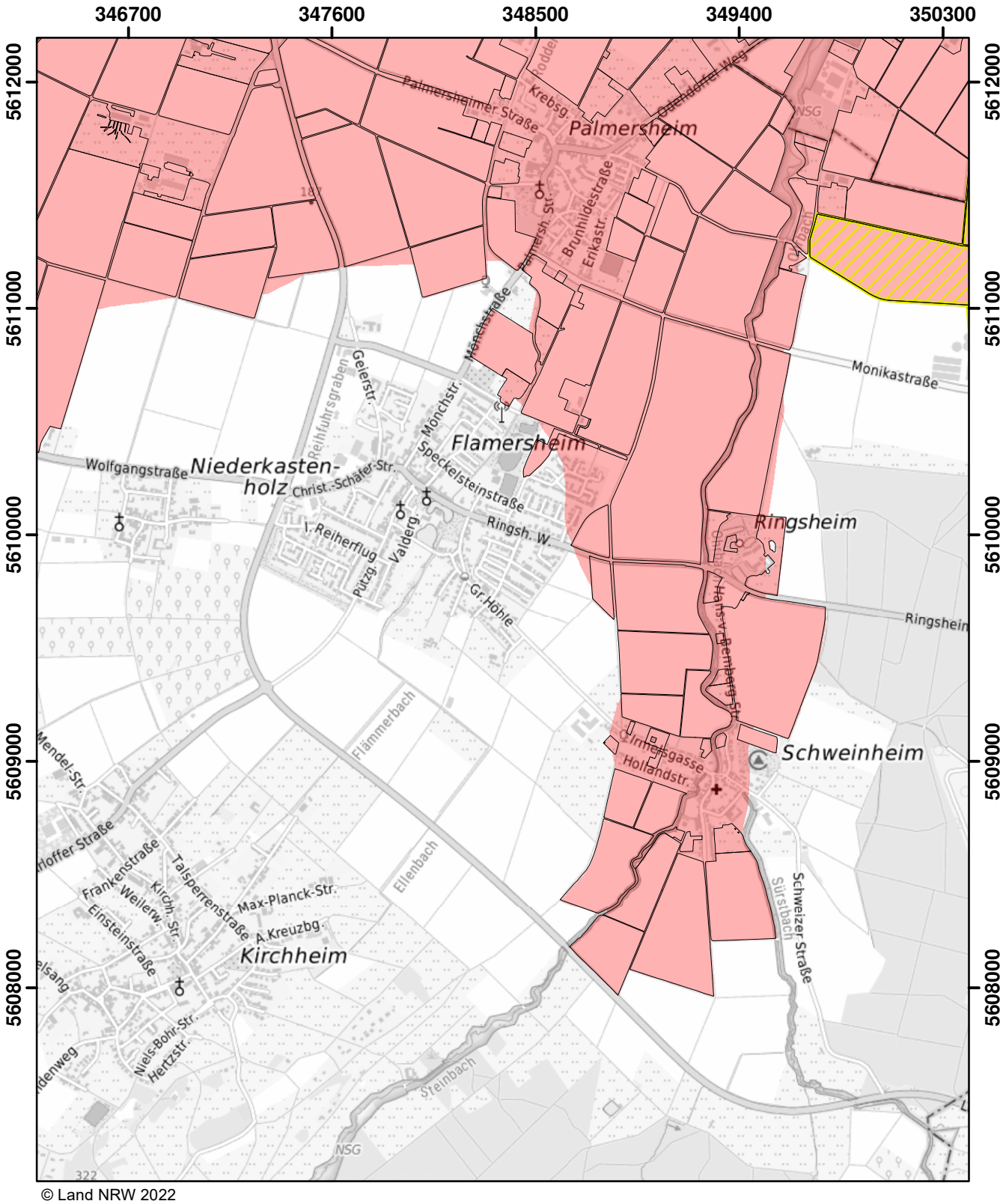

© Land NRW 2022

Mit Nitrat belastete Gebiete und eutrophierte Gebiete nach § 13a DüV, Stand Dezember 2022

- eutrophierte Gebiete nach § 13 AVV
- nitratbelastete Gebiete nach § 7 AVV
- "betroffene Feldblockflächen" in nitratbelasteten/eutrophierten Gebieten
- Staats-, Landesgrenze

0 0,5 1 1,5 Kilometer

Blatt: AP17	Erstellt: 11.11.2022
Maßstab: 1:25.000	
Landesamt für Natur, Umwelt und Verbraucherschutz	

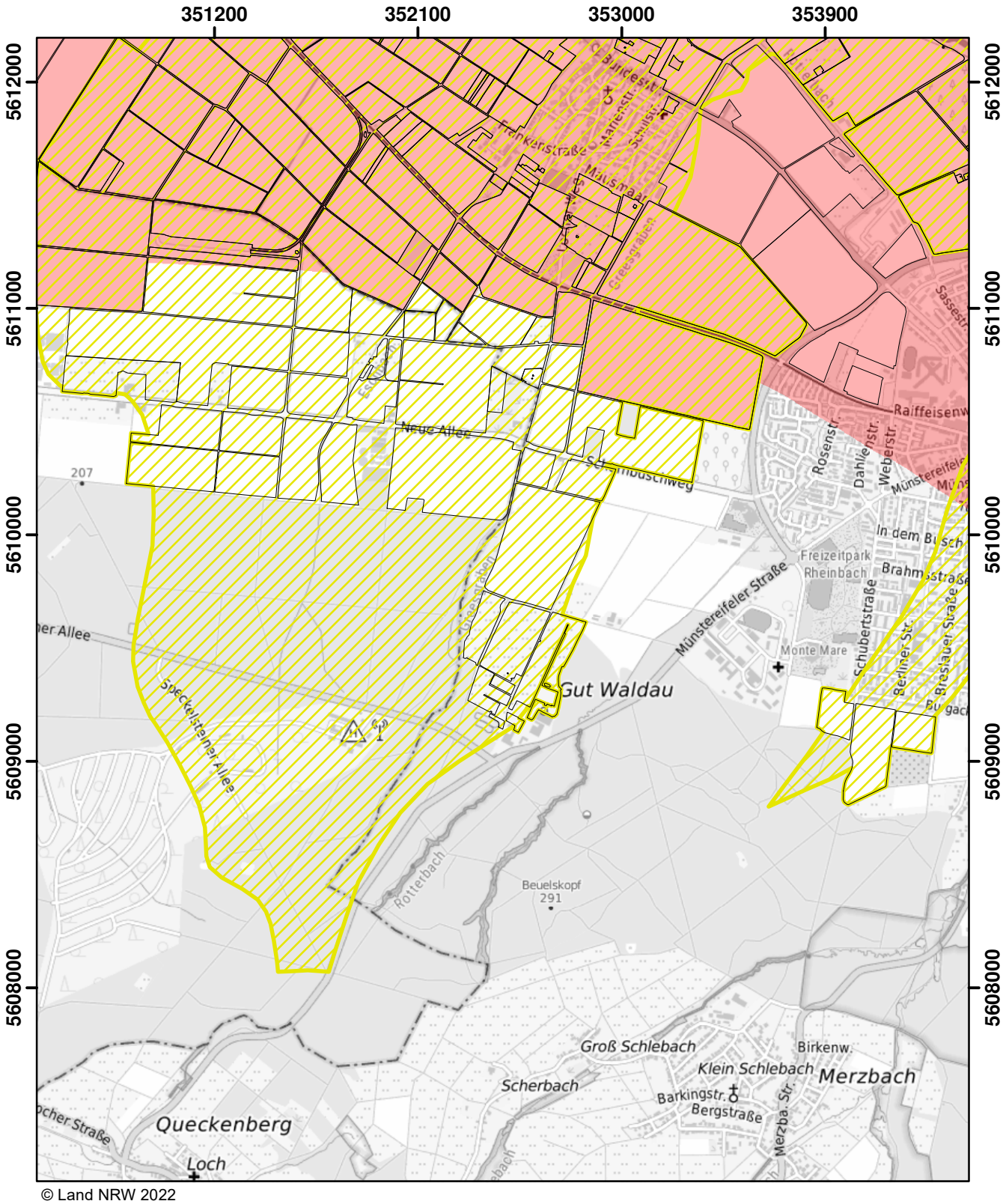

© Land NRW 2022

Mit Nitrat belastete Gebiete und eutrophierte Gebiete nach § 13a DüV, Stand Dezember 2022

- eutrophierte Gebiete nach § 13 AVV
- nitratbelastete Gebiete nach § 7 AVV
- "betroffene Feldblockflächen" in nitratbelasteten/eutrophierten Gebieten
- Staats-, Landesgrenze

0 0,5 1 1,5 Kilometer

Blatt: AP18	Erstellt: 11.11.2022
Maßstab: 1:25.000	
Landesamt für Natur, Umwelt und Verbraucherschutz	

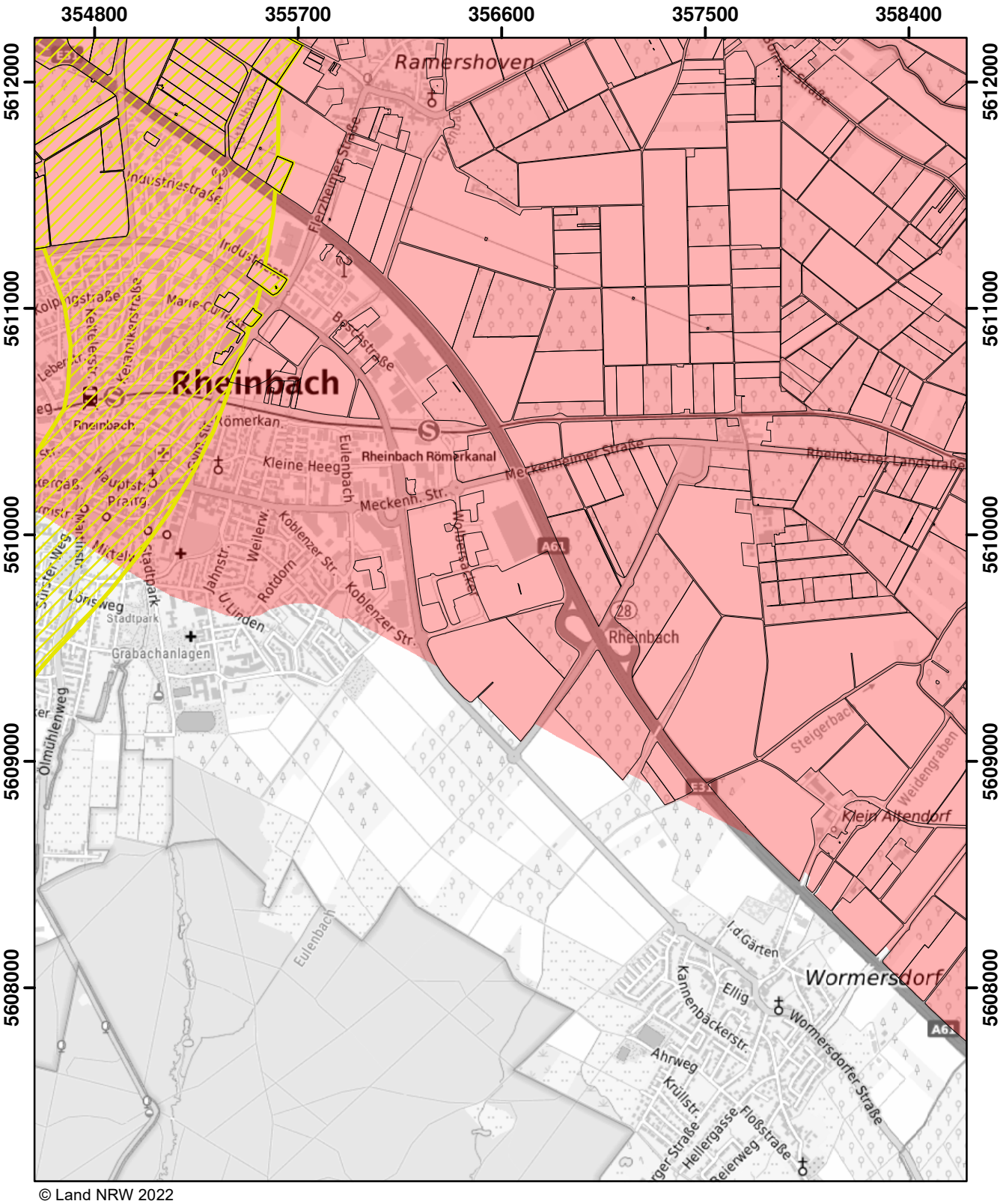

© Land NRW 2022

Mit Nitrat belastete Gebiete und eutrophierte Gebiete nach § 13a DüV, Stand Dezember 2022

- eutrophierte Gebiete nach § 13 AVV
- nitratbelastete Gebiete nach § 7 AVV
- "betroffene Feldblockflächen" in nitratbelasteten/eutrophierten Gebieten
- Staats-, Landesgrenze

Kilometer
0 0,5 1 1,5

Blatt: AP19	Erstellt: 11.11.2022
Maßstab: 1:25.000	
Landesamt für Natur, Umwelt und Verbraucherschutz	

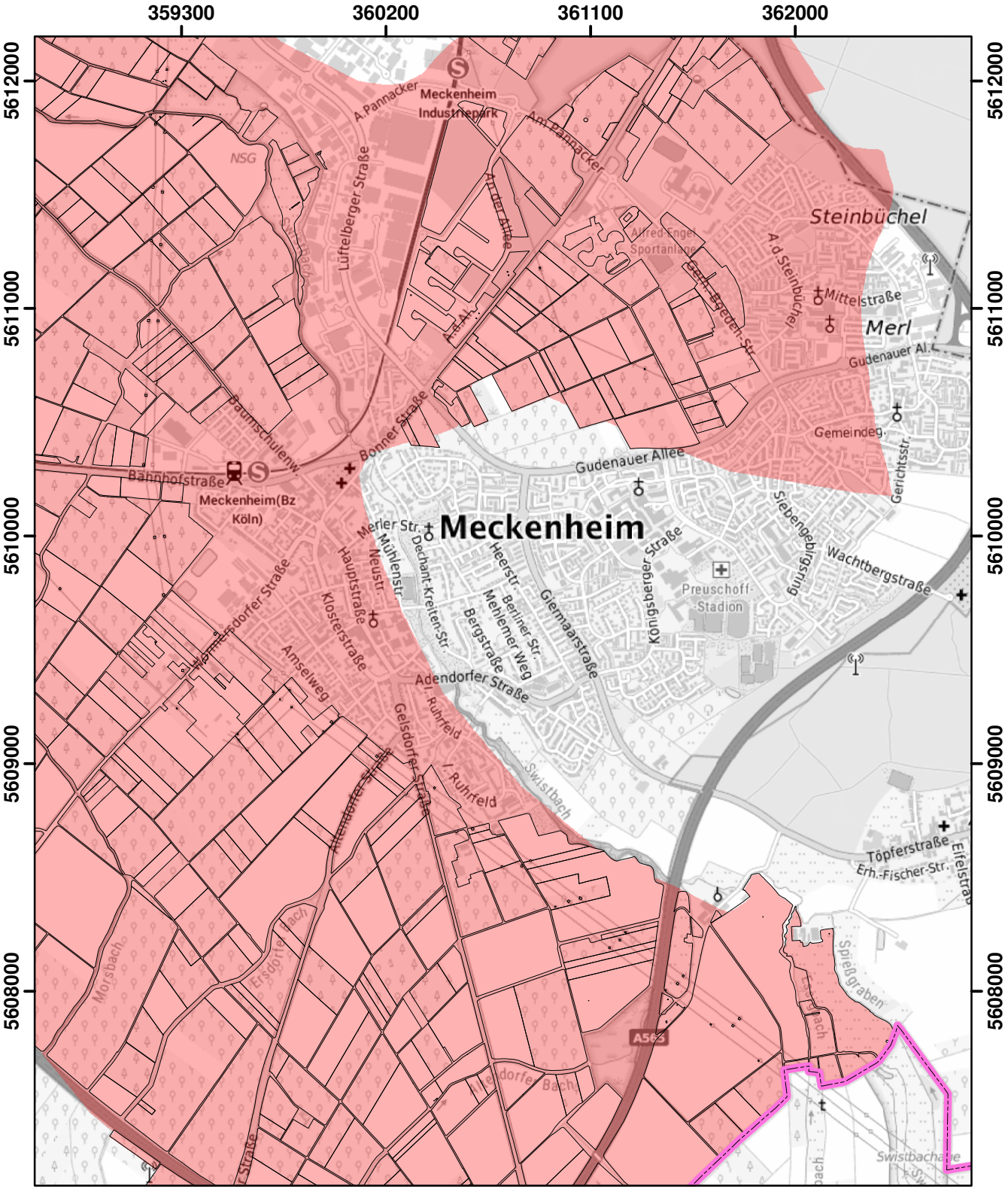

© Land NRW 2022

Mit Nitrat belastete Gebiete und eutrophierte Gebiete nach § 13a DüV, Stand Dezember 2022

- eutrophierte Gebiete nach § 13 AVV
- nitratbelastete Gebiete nach § 7 AVV
- "betroffene Feldblockflächen" in nitratbelasteten/eutrophierten Gebieten
- Staats-, Landesgrenze

0 — 0,5 — 1 — 1,5 Kilometer

Blatt: AP20	Erstellt: 11.11.2022
Maßstab: 1:25.000	
Landesamt für Natur, Umwelt und Verbraucherschutz	

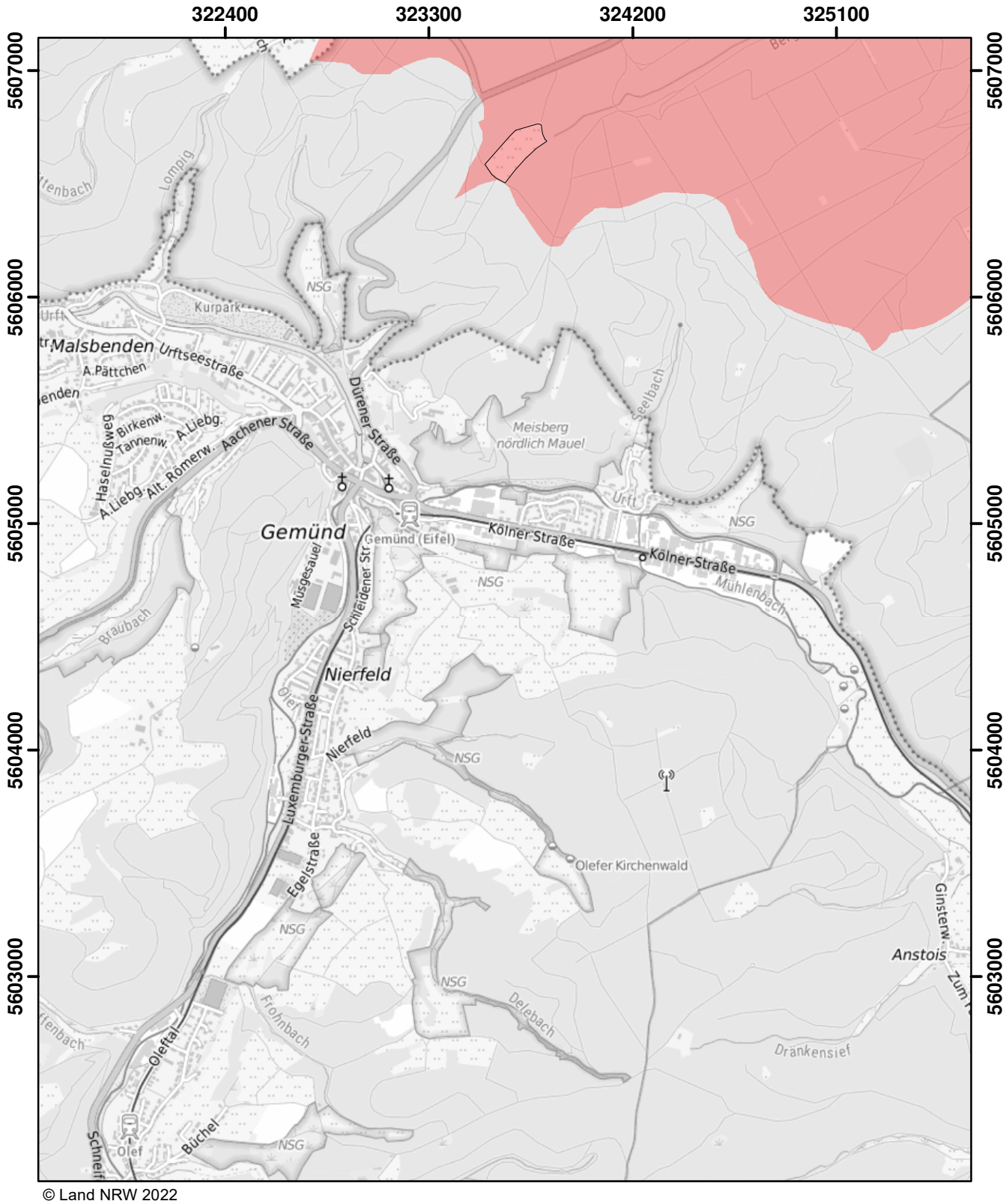

© Land NRW 2022

Mit Nitrat belastete Gebiete und eutrophierte Gebiete nach § 13a DüV, Stand Dezember 2022

- eutrophierte Gebiete nach § 13 AVV
- nitratbelastete Gebiete nach § 7 AVV
- "betroffene Feldblockflächen" in nitratbelasteten/eutrophierten Gebieten
- Staats-, Landesgrenze

0 0,5 1 1,5 Kilometer

Blatt: AQ11	Erstellt: 11.11.2022
Maßstab: 1:25.000	
Landesamt für Natur, Umwelt und Verbraucherschutz	

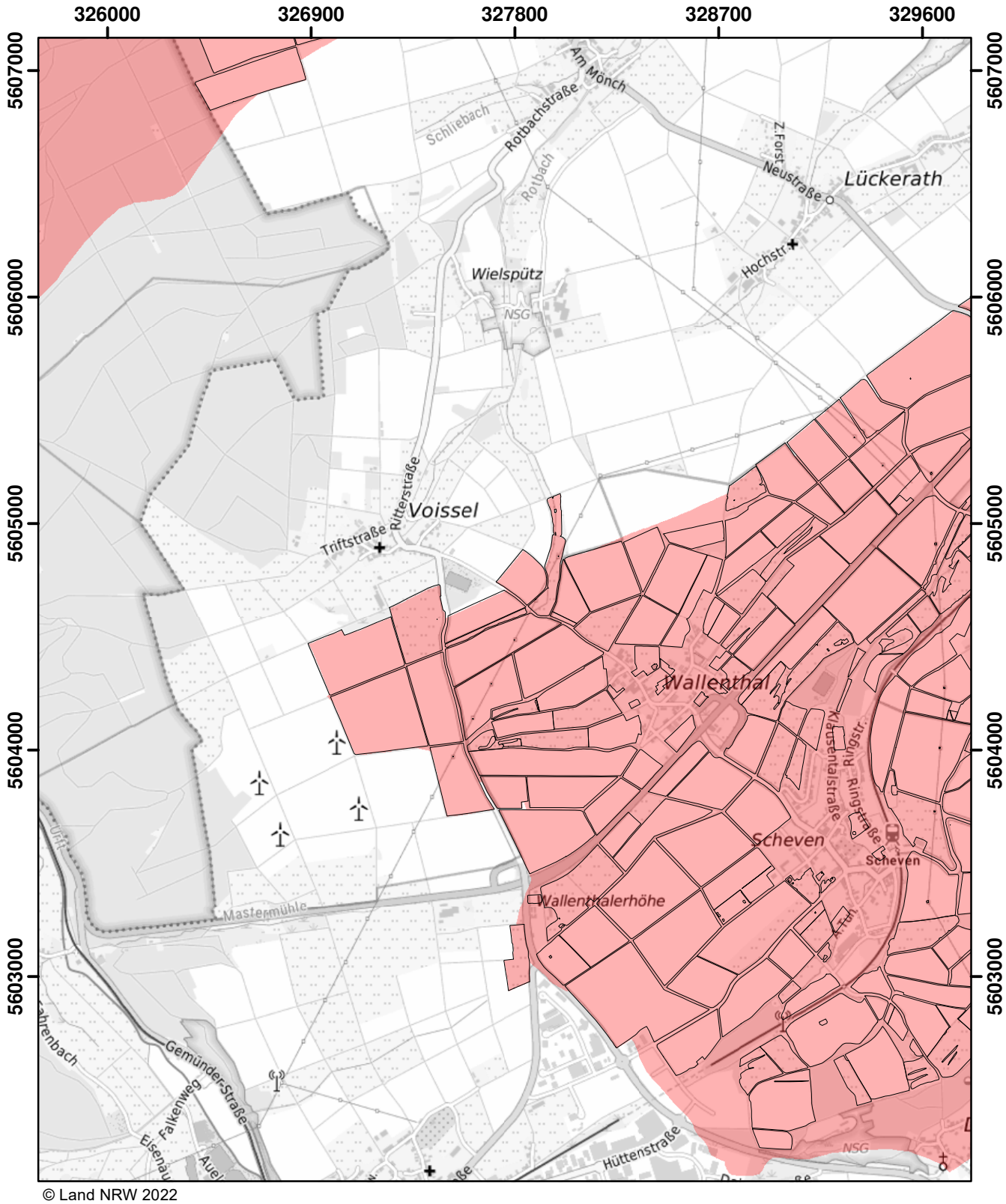

© Land NRW 2022

Mit Nitrat belastete Gebiete und eutrophierte Gebiete nach § 13a DüV, Stand Dezember 2022

- eutrophierte Gebiete nach § 13 AVV
- nitratbelastete Gebiete nach § 7 AVV
- "betroffene Feldblockflächen" in nitratbelasteten/eutrophierten Gebieten
- Staats-, Landesgrenze

0 0,5 1 1,5 Kilometer

Blatt: AQ12	Erstellt: 11.11.2022
Maßstab: 1:25.000	
Landesamt für Natur, Umwelt und Verbraucherschutz	

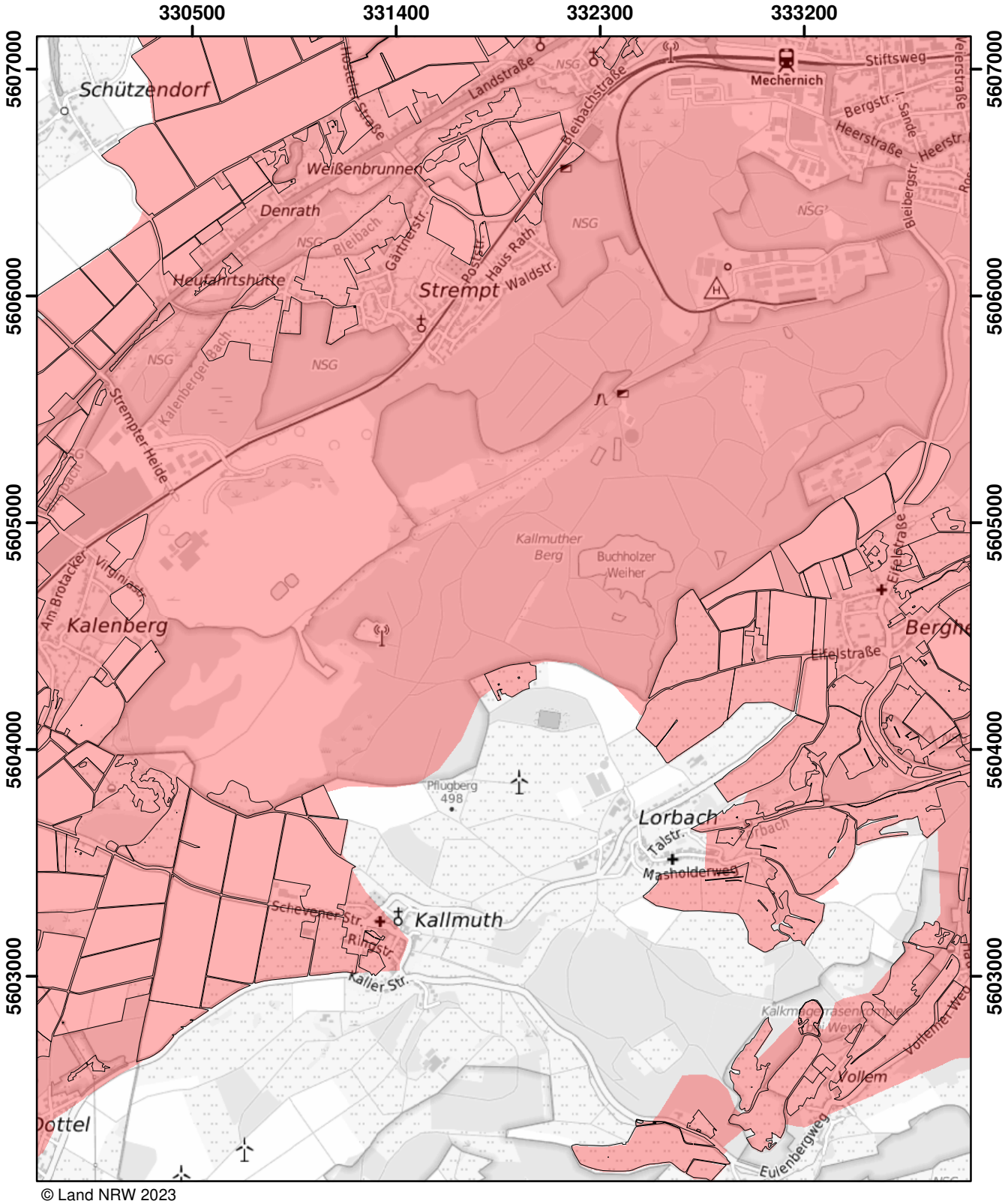

© Land NRW 2023

Mit Nitrat belastete Gebiete und eutrophierte Gebiete nach § 13a DüV, Stand Januar 2025

- eutrophierte Gebiete nach § 13 AVV GeA
- mit Nitrat belastete Gebiete nach § 7 AVV GeA
- "betroffene Feldblockflächen" in nitratbelasteten/eutrophierten Gebieten
- Staats-, Landesgrenze

Kilometer
0 0,5 1 1,5

Blatt: AQ13	Erstellt: 14.11.2024
Maßstab: 1:25.000	
Landesamt für Natur, Umwelt und Verbraucherschutz	

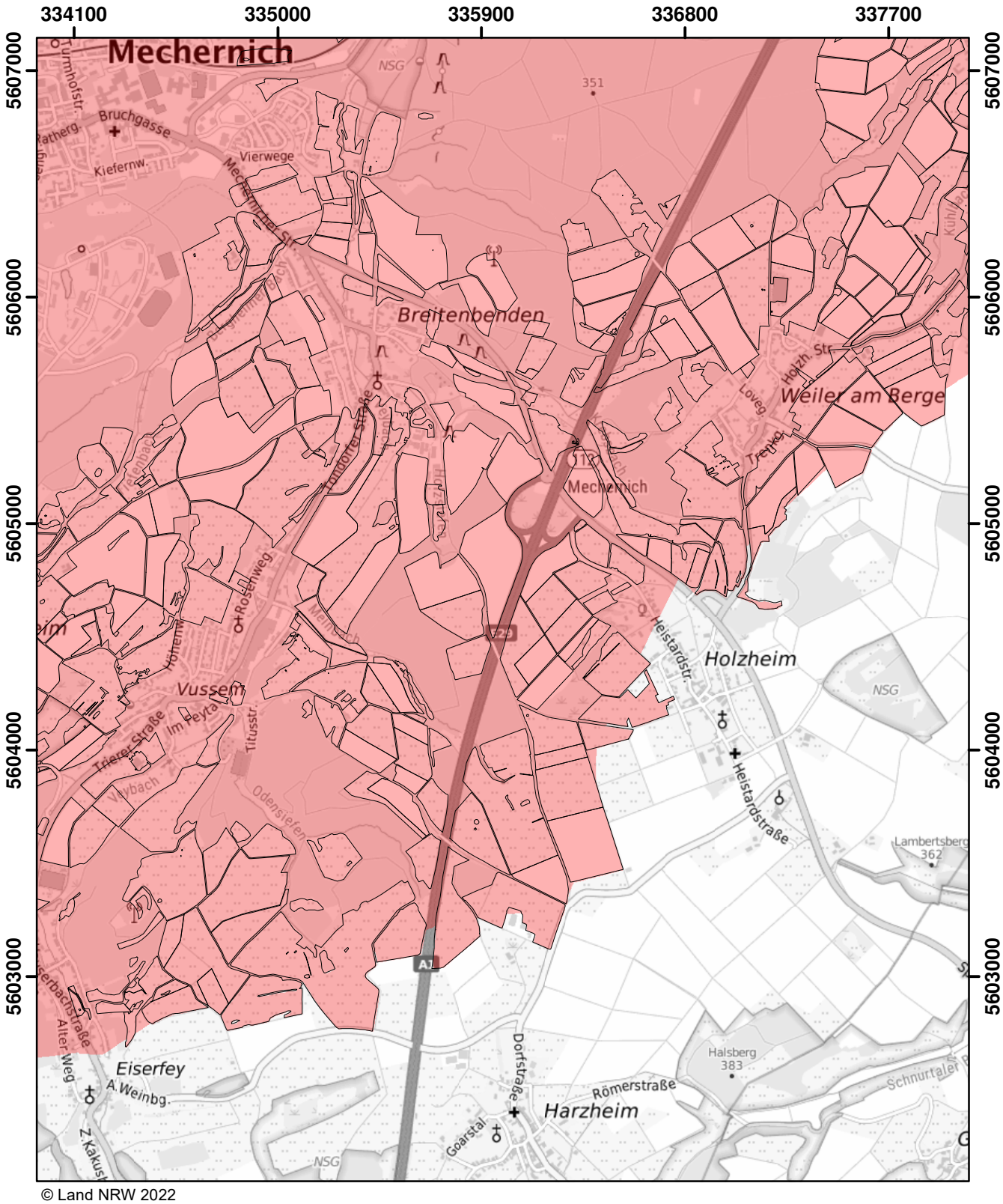

© Land NRW 2022

Mit Nitrat belastete Gebiete und eutrophierte Gebiete nach § 13a DüV, Stand Dezember 2022

- eutrophierte Gebiete nach § 13 AVV
- nitratbelastete Gebiete nach § 7 AVV
- "betroffene Feldblockflächen" in nitratbelasteten/eutrophierten Gebieten
- Staats-, Landesgrenze

Kilometer
0 0,5 1 1,5

Blatt: AQ14	Erstellt: 11.11.2022
Maßstab: 1:25.000	
Landesamt für Natur, Umwelt und Verbraucherschutz	

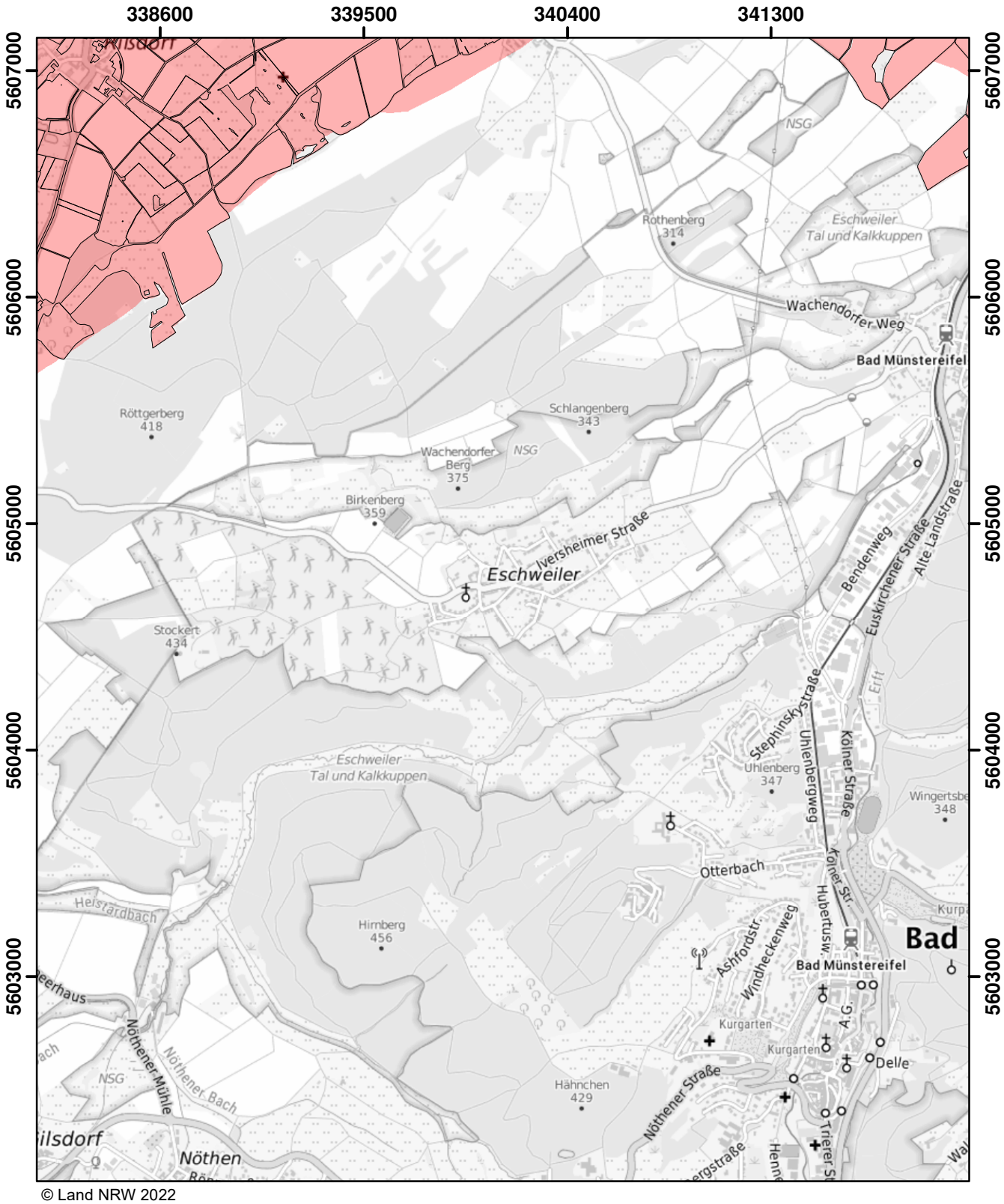

© Land NRW 2022

Mit Nitrat belastete Gebiete und eutrophierte Gebiete nach § 13a DüV, Stand Dezember 2022

- eutrophierte Gebiete nach § 13 AVV
- nitratbelastete Gebiete nach § 7 AVV
- "betroffene Feldblockflächen" in nitratbelasteten/eutrophierten Gebieten
- Staats-, Landesgrenze

0 0,5 1 1,5 Kilometer

Blatt: AQ15	Erstellt: 11.11.2022
Maßstab: 1:25.000	
Landesamt für Natur, Umwelt und Verbraucherschutz	

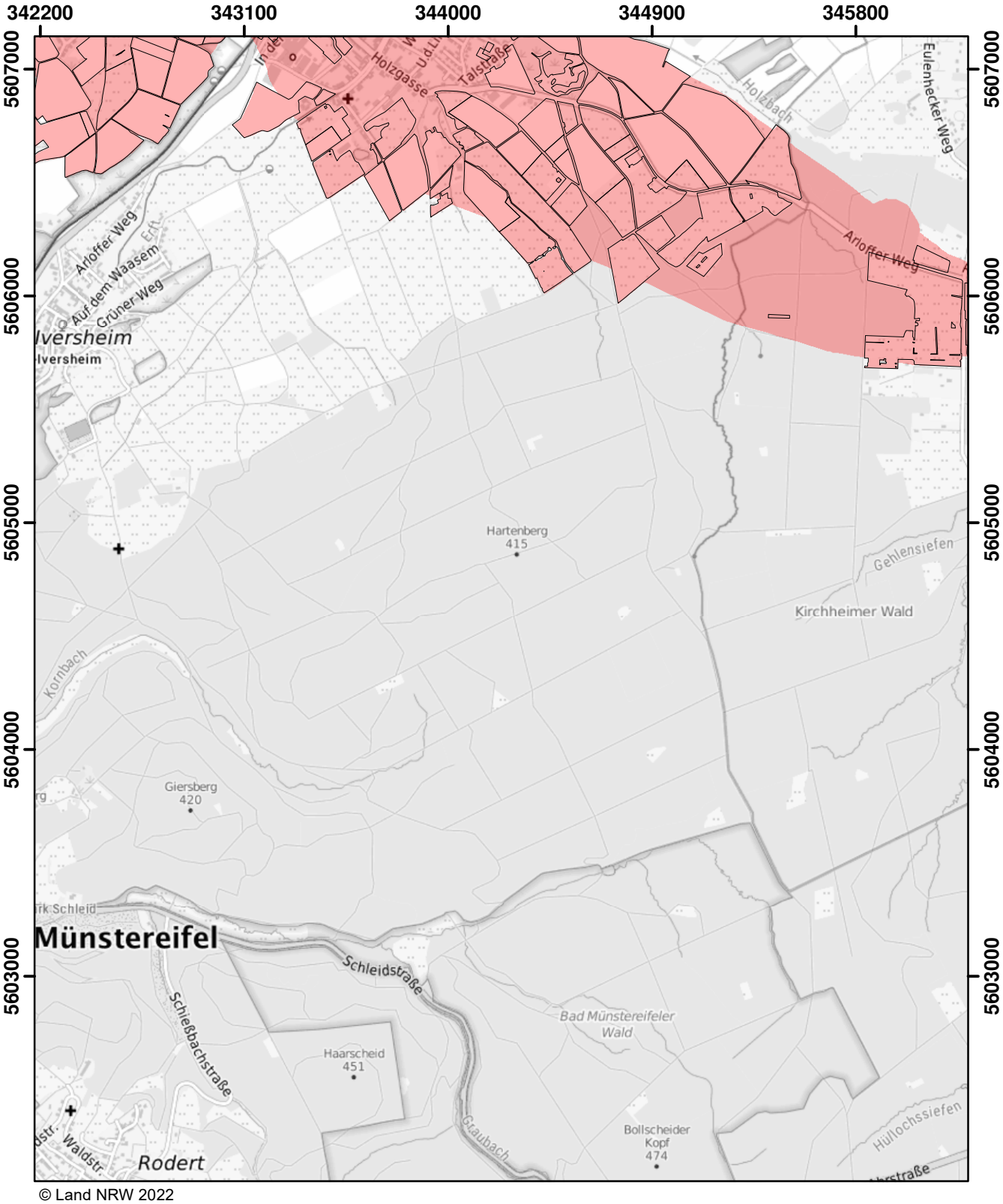

© Land NRW 2022

Mit Nitrat belastete Gebiete und eutrophierte Gebiete nach § 13a DüV, Stand Dezember 2022

- eutrophierte Gebiete nach § 13 AVV
- nitratbelastete Gebiete nach § 7 AVV
- "betroffene Feldblockflächen" in nitratbelasteten/eutrophierten Gebieten
- Staats-, Landesgrenze

0 0,5 1 1,5 Kilometer

Blatt: AQ16	Erstellt: 11.11.2022
Maßstab: 1:25.000	
Landesamt für Natur, Umwelt und Verbraucherschutz	

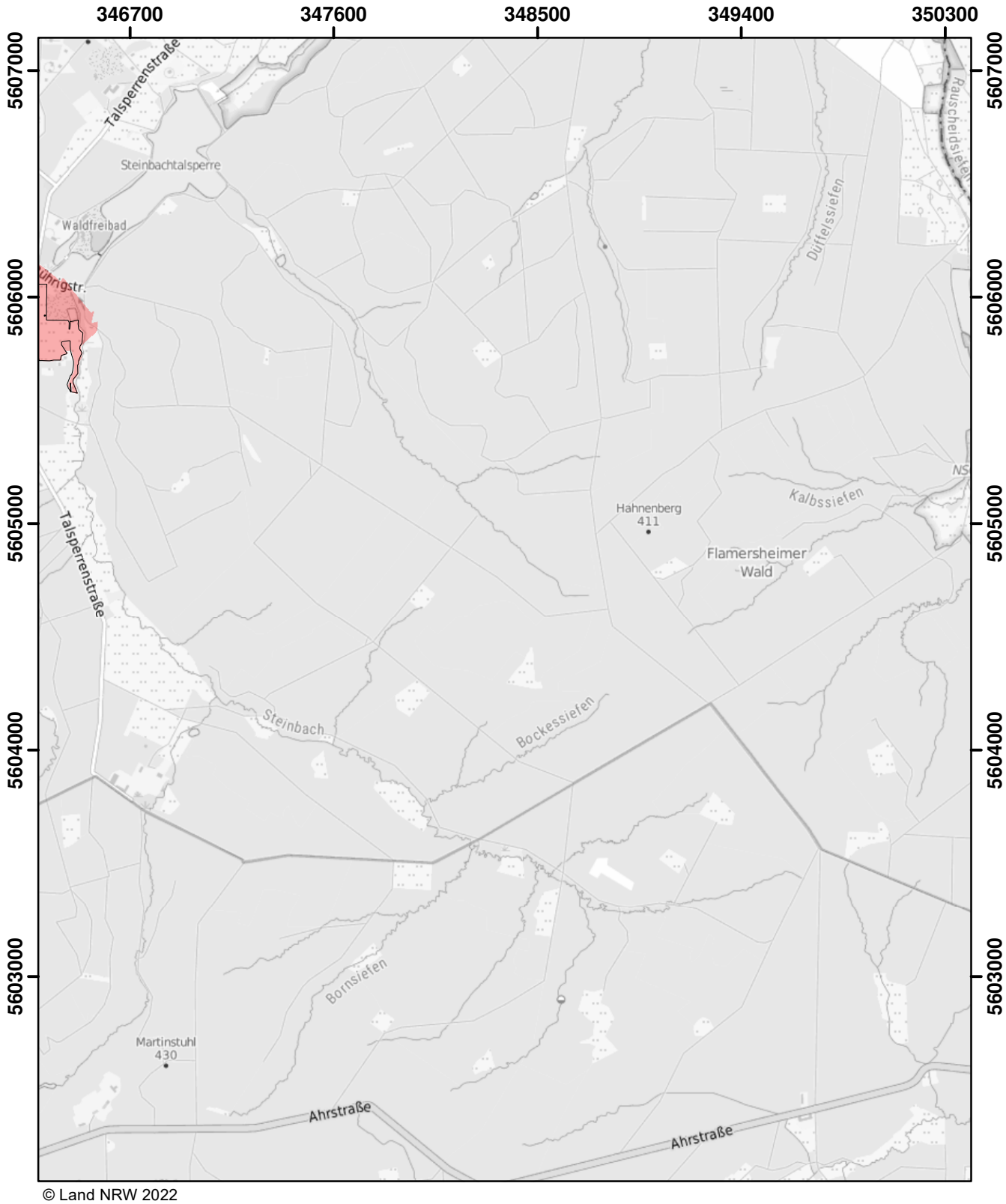

© Land NRW 2022

Mit Nitrat belastete Gebiete und eutrophierte Gebiete nach § 13a DüV, Stand Dezember 2022

- eutrophierte Gebiete nach § 13 AVV
- nitratbelastete Gebiete nach § 7 AVV
- "betroffene Feldblockflächen" in nitratbelasteten/eutrophierten Gebieten
- Staats-, Landesgrenze

0 0,5 1 1,5 Kilometer

Blatt: AQ17	Erstellt: 11.11.2022
Maßstab: 1:25.000	
Landesamt für Natur, Umwelt und Verbraucherschutz	

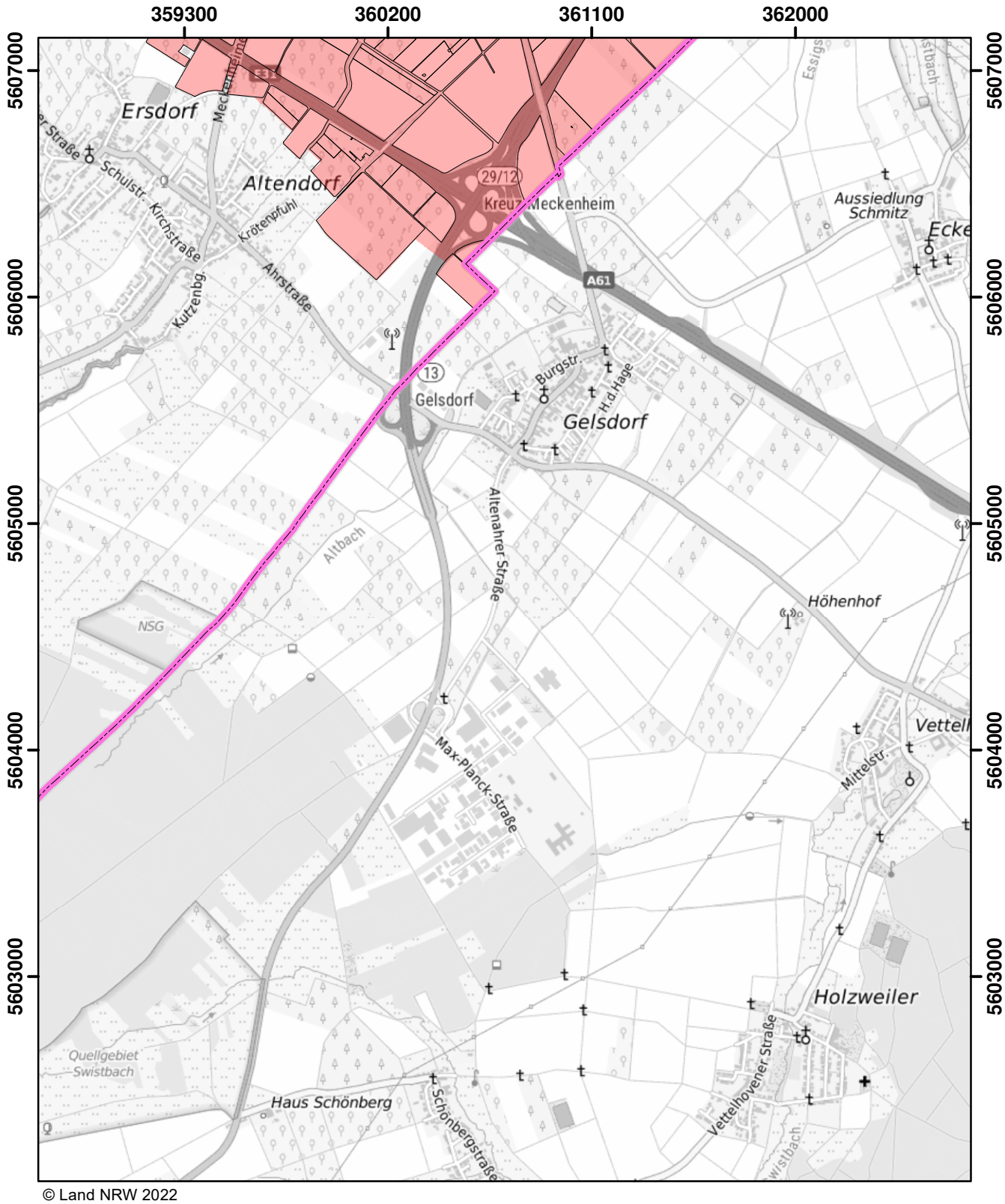

© Land NRW 2022

Mit Nitrat belastete Gebiete und eutrophierte Gebiete nach § 13a DüV, Stand Dezember 2022

- eutrophierte Gebiete nach § 13 AVV
- nitratbelastete Gebiete nach § 7 AVV
- "betroffene Feldblockflächen" in nitratbelasteten/eutrophierten Gebieten
- Staats-, Landesgrenze

0 0,5 1 1,5 Kilometer

Blatt: AQ20	Erstellt: 11.11.2022
Maßstab: 1:25.000	
Landesamt für Natur, Umwelt und Verbraucherschutz	