












































1. Siedlungsraum

	a) Allgemeine Siedlungsbereiche (ASB)
	b) ASB für zweckgebundene Nutzung, u.a.:
	ba) Ferieneinrichtungen und Freizeitanlagen
	c) Bereiche für gewerbliche und industrielle Nutzungen (GIB), u.a.:
	ca) Abfallbehandlungsanlagen
	d) GIB für flächenintensive Großvorhaben
	e) GIB für zweckgebundene Nutzungen, u.a.:
	ea) Übertägige Betriebsanlagen und -einrichtungen des Bergbaus
	eb) Standorte des kombinierten Güterverkehrs
	ec) Kraftwerke und einschlägige Nebenbetriebe




2. Freiraum

	a) Allgemeine Freiraum- und Agrarbereiche
	b) Waldbereiche
	c) Oberflächengewässer
	d) Freiraumfunktionen
	da) Schutz der Natur
	db) Schutz der Landschaft und landschaftsorientierte Erholung
	dc) Regionale Grünzüge
	dd) Grundwasser- und Gewässerschutz
	de) Überschwemmungsbereiche
	e) Freiraumbereiche für zweckgebundene Nutzungen
	ea) Aufschüttungen und Ablagerungen, u.a.:
	ea-1) Abfalldeponien
	ea-2) Halden
	eb) Sicherung und Abbau oberflächennaher Bodenschätze
	ec) Sonstige Zweckbindungen, u.a.:
	ec-1) Abwasserbehandlungs- und -reinigungsanlagen
	ed) Windenergiebereiche

3. Verkehrsinfrastruktur

	a) Straßen unter Angabe der Anschlußstellen
	aa) Straßen für den vorwiegend großräumigen Verkehr
	aa-1) Bestand, Bedarfsplanmaßnahmen
	aa-2) Bedarfsplanmaßnahmen ohne räumliche Festlegung
	ab) Straßen für den vorwiegend überregionalen und regionalen Verkehr
	ab-1) Bestand, Bedarfsplanmaßnahmen
	ab-2) Bedarfsplanmaßnahmen ohne räumliche Festlegung
	ac) Sonstige regionalplanerisch bedeutsame Straßen (Bestand und Planung)
	b) Schienenwege unter Angabe der Haltepunkte und Betriebsflächen
	ba) Schienenwege für den Hochgeschwindigkeitsverkehr und sonstigen großräumigen Verkehr
	ba-1) Bestand, Bedarfsplanmaßnahmen
	ba-2) Bedarfsplanmaßnahmen ohne räumliche Festlegung
	bb) Schienenwege für den überregionalen und regionalen Verkehr
	bb-1) Bestand, Bedarfsplanmaßnahmen
	bb-2) Bedarfsplanmaßnahmen ohne räumliche Festlegung
	bc) Sonstige regionalplanerisch bedeutsame Schienenwege (Bestand und Planung)
	c) Wasserstrassen unter Angabe der Güterumschlagshäfen
	d) Flugplätze
	da) Flughäfen/-plätze für den zivilen Luftverkehr
	db) Militärflugplätze
	e) Grenzen der Lärmschutzgebiete gemäß LEP IV

Informelle Grenzsignaturen

	a) Regierungsbezirksgrenze
	b) Kreisgrenze
	c) Gemeindegrenze