

Anlage 1 (zu § 9)

791

1. Grenze des räumlichen
Geltungsbereichs des
Landschaftsplans

Festsetzung	Darstellung	alternative Darstellung	Farbangeben
			(auch als Rasterband)

2. Entwicklungsziele für
die Landschaft

2.1 Erhaltung

	1		Maigrün
--	---	--	---------

2.2 Anreicherung

	2		Kadmium zitron
--	---	--	----------------

2.3 Wiederherstellung

	3		Chromgelb dunkel
--	---	--	------------------

2.4 Ausbau

	4		Geraniumrot hell
--	---	--	------------------

2.5 Ausstattung

	5		Zedergrün
--	---	--	-----------

3. Besonders geschützte Teile
von Natur und Landschaft

3.1 Naturschutzgebiet

			Geraniumrot hell
--	--	--	------------------

3.2 Landschaftsschutzgebiet

			Maigrün
--	--	--	---------

3.3 Naturdenkmal

			Geraniumrot hell
--	--	--	------------------






3.4 Geschützter
Landschaftsbestandteil

			Maigrün
--	--	--	---------

3.5 Geschützter Biotop







Festsetzung	Darstellung	neinrichtliche Darstellung	Farbangeben
			Geraniumrot hell

791

	Festsetzung	Darstellung	Farbangaben
4. Zweckbestimmung für Brachflächen			
4.1 Natürliche Entwicklung			Blauviolett
4.2 Bewirtschaftung, Pflege oder sonstige Nutzung			Blauviolett
5. Besondere Festsetzungen für die forstliche Nutzung			
5.1 Erstaufforstung unter Ausschluß oder Verwendung bestimmter Baumarten			Permanentgrün dunkel
5.2 Wiederaufforstung unter Ausschluß oder Verwendung bestimmter Baumarten			Permanentgrün dunkel
5.3 Untersagung einer bestimmten Form der Endnutzung			Permanentgrün dunkel

	Festsetzung	Darstellung	Farbangaben
6. Entwicklungs-, Pflege- und Erschließungsmaßnahmen			
6.1 Anlage oder Wiederherstellung naturnaher Lebensräume			Bergblau
6.2 Anlage oder Anpflanzung			
6.2.1 Baumreihe			Permanentgrün dunkel
6.2.2 Baumgruppe			"
6.2.3 Einzelbaum			"
6.2.4 Gehölzstreifen			"
6.2.5 Gehölzgruppe			"
6.2.6 Ufergehölz			"
6.2.7 Hecke			"
6.2.8 Wallhecke			"
6.2.9 Schutzpflanzung			"
6.2.10 Waldmantel			Permanentgrün dunkel

791

	Festsetzung	Darstellung	Farbangeben
6.3 Herrichtung von Grundstücken und Beseitigung störender Anlagen			
6.3.1 Rekultivierung			Kadmium zitron
6.3.2 Beseitigung störender Anlagen			Geraniumrot hell
6.4 Pflegemaßnahmen			Zedergrün
6.5 Anlage von Erholungseinrichtungen			
6.5.1 Wanderweg			
6.5.2 Parkplatz			
6.5.3 Liege- und Spielwiese			

Hinweis:

- Bei Überlagerung von Planzeichen können flächendeckende Planzeichen auf die Randbereiche der abgegrenzten Flächen beschränkt bleiben.