

MINISTERIALBLATT

FÜR DAS LAND NORDRHEIN-WESTFALEN

Ausgabe A

21. Jahrgang	Ausgegeben zu Düsseldorf am 8. August 1968	Nummer 103
--------------	--	------------

Inhalt

I.

Veröffentlichungen, die in die Sammlung des bereinigten Ministerialblattes für das Land Nordrhein-Westfalen (SMBL. NW.) aufgenommen werden.

Glied.- Nr.	Datum	Titel	Seite
71290	30. 5. 1968	RdErl. d. Arbeits- und Sozialministers Maßnahmen zur Reinhaltung der Luft; Drittes Meßprogramm nach § 7 des Immissionsschutzgesetzes	1274
71290	25. 6. 1968	RdErl. d. Arbeits- und Sozialministers Maßnahmen zur Reinhaltung der Luft; Erstes Meßprogramm nach § 7 des Immissionsschutzgesetzes . . .	1317

I.

71290

**Maßnahmen
zur Reinhaltung der Luft
Drittes Meßprogramm
nach § 7 des Immissionsschutzgesetzes**

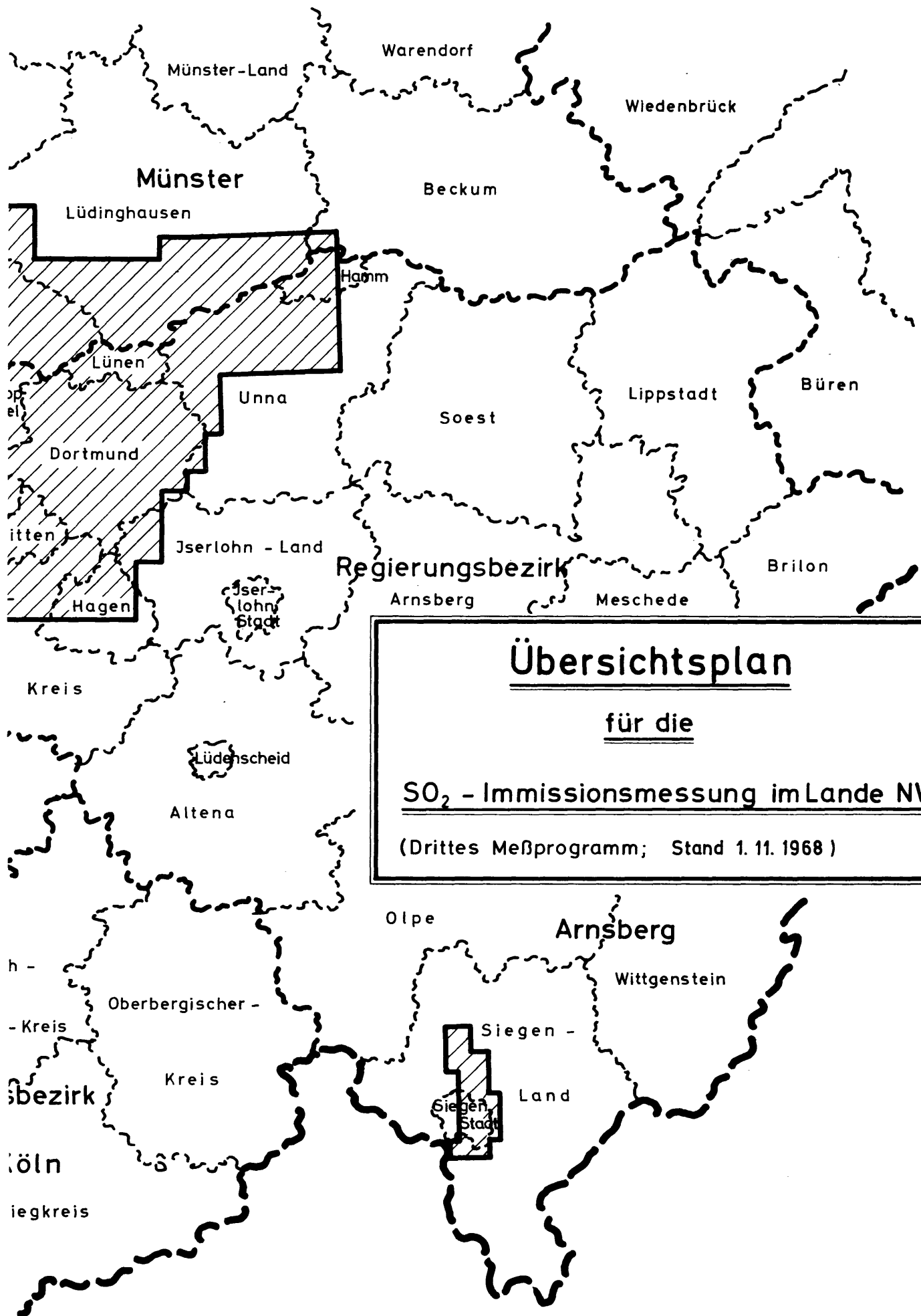
RdErl. d. Arbeits- und Sozialministers v. 30. 5. 1968 —
III B 4 — 8817.71 (III Nr. 15/68)

Am 31. 10. 1968 endet das vierte Meßjahr. Die bisherigen Ergebnisse lassen eine Einschränkung in einigen Randzonen des Überwachungsgebietes wegen geringer Immissionswerte gerechtfertigt erscheinen. Die vorliegenden Meßwerte für die wegfallenden Gebiete geben eine genügend gesicherte Aussage über die Immissionsentwicklung dieser Gebiete.

Der RdErl. v. 23. 9. 1964 (SMBL. NW. 71290) wird daher wie folgt geändert:

Die Anlagen 1, 2 und 3 erhalten die aus der Anlage zu diesem RdErl. ersichtliche Fassung.

Diese Änderung tritt am 1. 11. 1968 in Kraft.



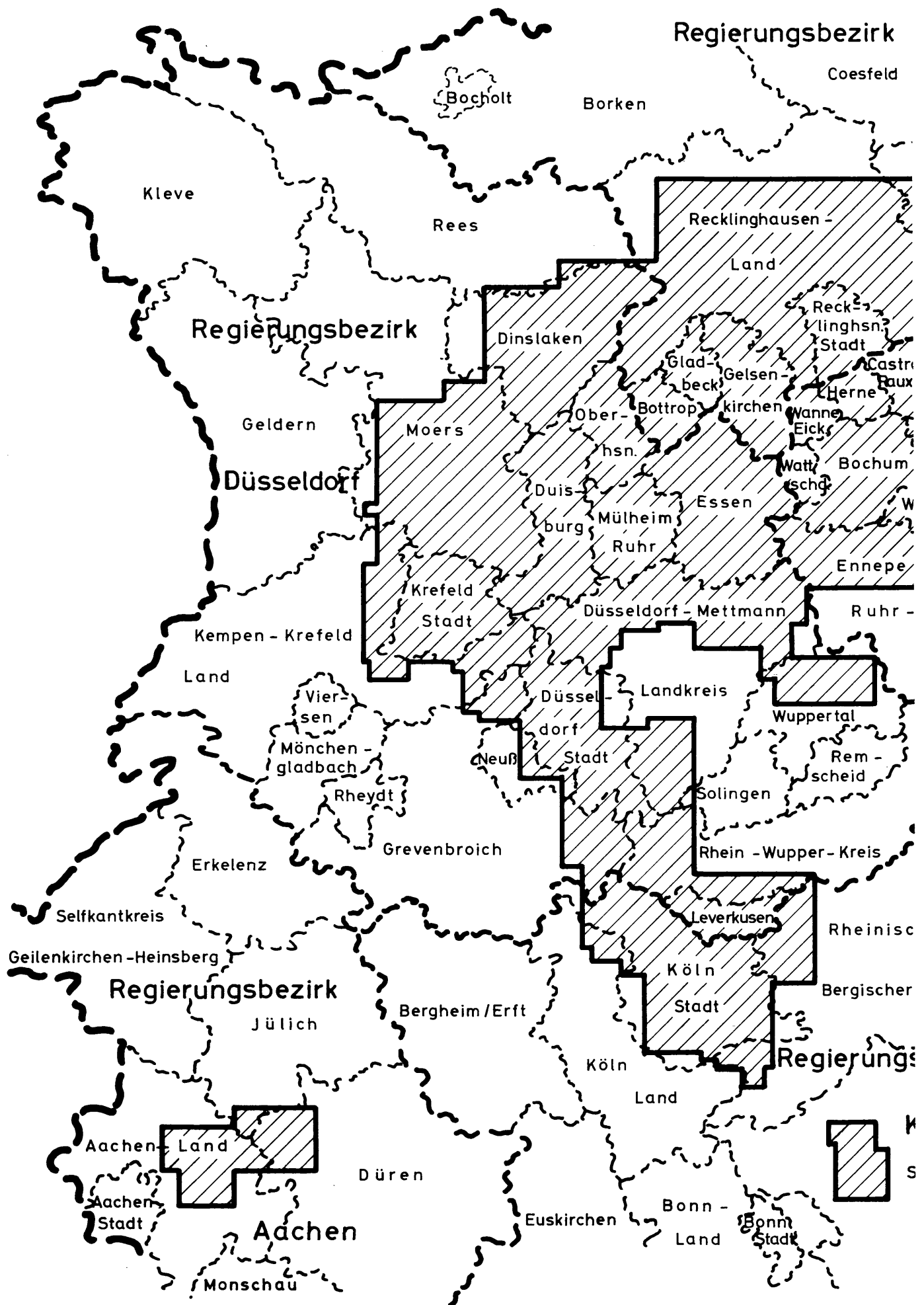
Übersichtsplan

für die

SO₂ - Immissionsmessung im Lande NV

(Drittes Meßprogramm; Stand 1. 11. 1968)

Anlage 1



Verzeichnis der Meßpunkte

für das Dritte Meßprogramm nach § 7 ImSchG

Landkreis Aachen

Düren

Jülich

Landkreis kreisfreie Stadt Meßgebiet Nr.	Meßtisch- blätter Nr.	Meßpunkte Rechtswert/ Hochwert	Landkreis kreisfreie Stadt Meßgebiet Nr.	Meßtisch- blätter Nr.	Meßpunkte Rechtswert/ Hochwert
1	2	3	1	2	3
Landkreis Aachen					5632
48	5103, 5104 5203, 5204	2518/5629 5630 5631 5632 5633 5634 5635 2519/5629 5630 5631 5632 2520/5629 5630 5631 5632 2521/5629 5630 5631 5632 2522/5629 5630	Landkreis Düren	5103, 5104 5203, 5204	2518/5626 5627 5628 2519/5626 5627 5628 2521/5633 5634 2522/5631 5632 5633 5634 2523/5629 5630 5631 5632 5633 5634 5635 2524/5629 5630 5631 5632 5633 5634 5635 2525/5629 5630 5631 5632 5633 5634 5635 2526/5629 5630 5631 5632 5633 5634 5635 5636 2527/5629 5630 5631 5632 5633 5634 5635 5636 2528/5629 5630 5631 5632 5633 5634 5635 5636 2529/5629 5630 5631 5632 5633 5634 5635 5636 2530/5629 5630 5631 5632 5633 5634 5635 5636 2531/5629 5630 5631 5632 5633 5634 5635 5636 2532/5629 5630 5631 5632 5633 5634 5635 5636 2533/5629 5630 5631 5632 5633 5634 5635 5636 2534/5629 5630 5631 5632 5633 5634 5635 5636 2535/5629 5630 5631 5632 5633 5634 5635 5636 2536/5629 5630 5631 5632 5633 5634 5635 5636 2537/5629 5630 5631 5632 5633 5634 5635 5636 2538/5629 5630 5631 5632 5633 5634 5635 5636 2539/5629 5630 5631 5632 5633 5634 5635 5636 2540/5629 5630 5631 5632 5633 5634 5635 5636 2541/5629 5630 5631 5632 5633 5634 5635 5636 2542/5629 5630 5631 5632 5633 5634 5635 5636 2543/5629 5630 5631 5632 5633 5634 5635 5636 2544/5629 5630 5631 5632 5633 5634 5635 5636 2545/5629 5630 5631 5632 5633 5634 5635 5636 2546/5629 5630 5631 5632 5633 5634 5635 5636 2547/5629 5630 5631 5632 5633 5634 5635 5636 2548/5629 5630 5631 5632 5633 5634 5635 5636 2549/5629 5630 5631 5632 5633 5634 5635 5636 2550/5629 5630 5631 5632 5633 5634 5635 5636 2551/5629 5630 5631 5632 5633 5634 5635 5636 2552/5629 5630 5631 5632 5633 5634 5635 5636 2553/5629 5630 5631 5632 5633 5634 5635 5636 2554/5629 5630 5631 5632 5633 5634 5635 5636 2555/5629 5630 5631 5632 5633 5634 5635 5636 2556/5629 5630 5631 5632 5633 5634 5635 5636 2557/5629 5630 5631 5632 5633 5634 5635 5636 2558/5629 5630 5631 5632 5633 5634 5635 5636 2559/5629 5630 5631 5632 5633 5634 5635 5636 2560/5629 5630 5631 5632 5633 5634 5635 5636 2561/5629 5630 5631 5632 5633 5634 5635 5636 2562/5629 5630 5631 5632 5633 5634 5635 5636 2563/5629 5630 5631 5632 5633 5634 5635 5636 2564/5629 5630 5631 5632 5633 5634 5635 5636 2565/5629 5630 5631 5632 5633 5634 5635 5636 2566/5629 5630 5631 5632 5633 5634 5635 5636 2567/5629 5630 5631 5632 5633 5634 5635 5636 2568/5629 5630 5631 5632 5633 5634 5635 5636 2569/5629 5630 5631 5632 5633 5634 5635 5636 2570/5629 5630 5631 5632 5633 5634 5635 5636 2571/5629 5630 5631 5632 5633 5634 5635 5636 2572/5629 5630 5631 5632 5633 5634 5635 5636 2573/5629 5630 5631 5632 5633 5634 5635 5636 2574/5629 5630 5631 5632 5633 5634 5635 5636 2575/5629 5630 5631 5632 5633 5634 5635 5636 2576/5629 5630 5631 5632 5633 5634 5635 5636 2577/5629 5630 5631 5632 5633 5634 5635 5636 2578/5629 5630 5631 5632 5633 5634 5635 5636 2579/5629 5630 5631 5632 5633 5634 5635 5636 2580/5629 5630 5631 5632 5633 5634 5635 5636 2581/5629 5630 5631 5632 5633 5634 5635 5636 2582/5629 5630 5631 5632 5633 5634 5635 5636 2583/5629 5630 5631 5632 5633 5634 5635 5636 2584/5629 5630 5631 5632 5633 5634 5635 5636 2585/5629 5630 5631 5632 5633 5634 5635 5636 2586/5629 5630 5631 5632 5633 5634 5635 5636 2587/5629 5630 5631 5632 5633 5634 5635 5636 2588/5629 5630 5631 5632 5633 5634 5635 5636 2589/5629 5630 5631 5632 5633 5634 5635 5636 2590/5629 5630 5631 5632 5

Regierungsbezirk A r n s b e r g

Landkreis Ennepe-Ruhr

Iserlohn

Siegen

Unna

Kreisfreie Stadt Bochum

Castrop-Rauxel

Dortmund

Hagen

Hamm

Herne

Lünen

Wanne-Eickel

Wattenscheid

Witten

Landkreis kreisfreie Stadt Meßgebiet Nr.	Meßtisch- blätter Nr.	Meßpunkte Rechtswert/ Hochwert
1	2	3

Landkreis
Ennepe-Ruhr
204508, 4509
4608, 46092577/5698
5699

2578/5695

5696

5697

5698

5699

2579/5694

5695

5696

5697

5698

5699

2580/5693

5694

5695

5696

5697

5698

2581/5692

5693

5694

5695

5696

5697

5698

2582/5692

5693

5694

5695

5696

5697

5698

2583/5692

5693

5694

5695

5696

5697

5698

2584/5692

5693

5694

5695

5696

5697

5698

2585/5692

5693

5694

Landkreis kreisfreie Stadt Meßgebiet Nr.	Meßtisch- blätter Nr.	Meßpunkte Rechtswert/ Hochwert
1	2	3

5695

5696

5697

5698

2586/5692

5693

5694

5695

5696

5697

5698

31

4508, 4509

2576/5700

2578/5700

32

4509, 4510

2589/5700

33

4510, 4511

2598/5700

2599/5700

2600/5700

5701

2601/5700

5701

35

4510, 4511

2597/5692

4610, 4611

5694

5695

5696

5697

5698

5699

2598/5697

5698

5699

2599/5698

5699

2600/5697

5698

5699

2601/5697

5698

5699

62

4509, 4510

2587/5692

4609, 4610

5693

5694

5695

5696

5697

5698

2588/5692

5693

5694

Landkreis kreisfreie Stadt Meßgebiet Nr.	Meßtisch- blätter Nr.	Meßpunkte Rechtswert/ Hochwert	Landkreis kreisfreie Stadt Meßgebiet Nr.	Meßtisch- blätter Nr.	Meßpunkte Rechtswert/ Hochwert
1	2	3	1	2	3
		5695		4610, 4611	5699
		5696			2605:5697
		5697			5698
		5698			2606:5697
		5699			5698
		2589:5692			5699
		5693	Landkreis Siegen		
		5694	19	5113, 5114	3428:5634
		5695		5013, 5014	5635
		5696			5636
		5697			5643
		5698			5644
		5699			5645
		2590:5692			5646
		5693			5647
		5694			3429:5634
		5695			5635
		5696			5636
		5697			5637
		5698			5638
		5699			5639
		2591:5692			5640
		5693			5641
		5694			5642
		5695			5643
		5696			5644
		5697			5645
		5698			5646
		5699			5647
		2592:5692			3430:5634
		5693			5635
		5694			5636
		5695			5637
		5696			5638
		5697			5639
		2593:5692			5640
		5693			5641
		5694			5642
		5695			5643
		5696			5644
		5697			5645
		2594:5692			5646
		5693			5647
		5694			3431:5634
		5695			5635
		5696			5636
		5697			5637
		5698			5638
		5699			5639
		2595:5692			5640
		5693			5641
		5694			5642
		5695			5643
		5696			5644
		5697			5645
		5698			5646
		2596:5692			5647
		5693			3432:5634
		5694			5635
		5695			5636
		5696			5637
		5697			5638
		5698			5639
64	4608	2580:5690			5640
					5641
					5642
					5643
					5644
					5645
					3433:5634
					5635
					5636
					5637
					5638
					5639
					5640
					5641
					5642
					5643
					5644
					5645
					5646
					5647
					5648
					5649
					5650
					5651
					5652
					5653
					5654
					5655
					5656
					5657
					5658
					5659
					5660
					5661
					5662
					5663
					5664
					5665
					5666
					5667
					5668
					5669
					5670
					5671
					5672
					5673
					5674
					5675
					5676
					5677
					5678
					5679
					5680
					5681
					5682
					5683
					5684
					5685
					5686
					5687
					5688
					5689
					5690
					5691
					5692
					5693
					5694
					5695
					5696
					5697
					5698
					5699
					5700
					5701
					5702
					5703
					5704
					5705
					5706
					5707
					5708
					5709
					5710
					5711
					5712
					5713
					5714
					5715
					5716
					5717
					5718
					5719
					5720
					5721
					5722
					5723
					5724
					5725
					5726
					5727
					5728
					5729
					5730
					5731
					5732
					5733
					5734
					5735
					5736
					5737
					5738
					5739
					5740
					5741
					5742
					5743
					5744
					5745
					5746
					5747
					5748
					5749
					5750
					5751
					5752
					5753
					5754
					5755
					5756
					5757
					5758
					5759
					5760
					5761
					5762
					5763
					5764
					5765
					5766
					5767
					5768
					5769
					5770
					5771
					5772
					5773
					5774
					5775
					5776
					5777
					5778
					5779
					5780
					5781
					5782
					5783
					5784
					5785
					5786
					5787
					5788
					5789
					5790
					5791
					5792
					5793
					5794
					5795
					5796
					5797
					5798
					5799
					5800
					5801
					5802
					5803
					5804
					5805
					5806
					5807
					5808
					5809
					5810
					5811
					5812
					5813
					5814
					5815
					5816
					5817
					5818
					5819
					5820
					5821
					5822
					5823
					5824
					5825
					5826
					5827
					5828
					5829
					5830
					5831
					5832
					5833
					5834
					5835
					5836
					5837
					5838
					5839
					5840
					5841
					5842
					5843
					5844
					5845
					5846
					5847
					5848
					5849
					5850
					5851
					5852
					5853
					5854
					5855
					5856
					5857
					5858
					5859
					5860
					5861
					5862
					5863
					5864
					5865
					5866
					5867
					5868
					5869
					5870
					5871
					5872
					5873
					5874
					5875
					5876
					5877
					5878
					5879
					5880
					5881
					5882
					5883
					5884
					5885
					5886
					5887
					5888
					5889
					5890
					5891
					5892
					5893
					5894
					5895
					5896
					5897

Landkreis kreisfreie Stadt Meßgebiet Nr.	Meßtisch- blätter Nr.	Meßpunkte Rechtswert/ Hochwert	Landkreis kreisfreie Stadt Meßgebiet Nr.	Meßtisch- blätter Nr.	Meßpunkte Rechtswert/ Hochwert
1	2	3	1	2	3
		5643			5725
		5644			3409/5718
		5645			5719
		3434/5636			5720
		5637			5721
		5638			5722
		5639			5723
		5640			5724
		5641			5725
Landkreis Unna			61	4312, 4412	3410/5718
58	4211, 4212	3408/5726			5719
	4311, 4312	3409/5726			5720
					5721
59	4312, 4212	3410/5726			5722
		3411/5726			5723
		5727			5724
		3412/5726			5725
		5727			3411/5718
		3413/5726			5719
		5727			5720
		3415/5726			5721
		3416/5726			5722
		3417/5726			5723
					5724
60	4311, 4312	3401/5718			5725
	4411, 4412	5719			3412/5718
		5720			5719
		5721			5720
		3402/5718			5721
		5719			5722
		5720			5723
		5721			5724
		5722			5725
		5723			3413/5718
		3403/5718			5719
		5719			5720
		5720			5721
		5721			5722
		5722			5723
		5723			5724
		3404/5718			5725
		5719			3414/5718
		5720			5719
		5721			5720
		5722			5721
		5723			5722
		5724			5723
		3405/5718			5724
		5719			5725
		5720			3415/5718
		5721			5719
		5722			5720
		5723			5721
		5724			5722
		3406/5718			5723
		5719			5724
		5720			5725
		5721			3416/5718
		5722			5719
		5723			5720
		5724			5721
		3407/5718			5722
		5719			5723
		5720			5724
		5721			5725
		5722			3417/5718
		5723			5719
		5724			5720
		5725			5721
		3408/5718			5722
		5719			5723
		5720			5724
		5721			5725
		5722			3418/5718
		5723			5719
		5724			5720
					5721

Landkreis kreisfreie Stadt Meßgebiet Nr.	Meßtisch- blätter Nr.	Meßpunkte Rechtswert/ Hochwert	Landkreis kreisfreie Stadt Meßgebiet Nr.	Meßtisch- blätter Nr.	Meßpunkte Rechtswert/ Hochwert
1	2	3	1	2	3
		5722			5711
		5723			2591:5708
		5724			
		5725			
		3419:5718	31	4508, 4509	2579:5700
		5719			5701
		5720			2580:5700
		5721			5701
		5722			2581:5700
		5723			5701
		5724			2582:5700
		5725			5701
84	4411, 4412 4511	3403:5708			5702
		5709			5705
		5716			5706
		5717			5707
		3404:5708			2583:5700
		5709			5701
		5714			5702
		5715			5703
		5716			5704
		5717			5705
		3405:5708			5706
		5709			5707
		5710	32	4509, 4510	2584:5700
		5714			5701
		5715			5702
		5716			5703
		5717			5704
		3406:5712			5705
		5713			5706
		5714			5707
		5715			2585:5700
		5716			5701
		5717			5702
		3407:5712			5703
		5713			5704
		5714			5705
		5715			5706
		5716			5707
		5717			2586:5700
Stadt Bochum					5701
20	4508, 4509 4608, 4609	2580:5699			5702
		2581:5699			5703
		2582:5699			5704
		2583:5699			5705
		2584:5699			5706
		2585:5699			5707
		2586:5699			2587:5700
					5701
					5702
28	4408, 4409	2581:5708			5703
		2582:5708			5704
		2583:5708			5705
		5709			5706
		2584:5708			5707
		5709			2588:5700
		5710			5701
		2585:5708			5702
		5709			5703
		5710			5704
		2586:5708			5705
		5709			5706
		5710			5707
		3587:5708			2589:5701
		5709			5702
		5710			5703
					5704
					5705
29	4409, 4410 4510	2588:5708			5706
		5709			5707
		5710			2590:5704
		2589:5708			5705
		5709			5706
		5710			5707
		2590:5708			2591:5703
		5709			5704
		5710			5705

Landkreis kreisfreie Stadt Meßgebiet Nr.	Meßtisch- blätter Nr.	Meßpunkte Rechtswert/ Hochwert	Landkreis kreisfreie Stadt Meßgebiet Nr.	Meßtisch- blätter Nr.	Meßpunkte Rechtswert/ Hochwert
1	2	3	1	2	3
		5706			5713
		5707			5714
		2592/5704			5715
		5705			5716
		5706			5717
		2593/5704			5718
		5705		2599/	5712
		5706			5713
		5707			5714
62	4509, 4510	2587/5699			5715
	4609, 4610				5716
					5717
Stadt Castrop-Rauxel				2600/	5712
25	4309, 4310	2590/5718			5713
	4409, 4410	2591/5718			5714
		2592/5718			5715
		5719			5716
		2593/5718		2601/	5712
		5719			5713
		2594/5718			5714
		5719			5715
		2595/5718			5716
28	4408, 4409	2587/5716			5717
29	4409, 4410	2588/5715		2602/	5712
	4510	5716			5713
		5717			5714
		2589/5715			5715
		5716			5716
		5717		2603/	5712
		2590/5712			5713
		5713			5714
		5714			5715
		5715			5716
		5716			5717
		5717		2604/	5712
		2591/5711			5713
		5712			5714
		5713			5715
		5714			5716
		5715			5717
		5716		2605/	5712
		5717			5713
		2592/5711			5714
		5712			5715
		5713			5716
		5714			5717
		5715		2606/	5712
		5716			5713
		5717			5714
		2593/5711			5715
		5712			5716
		5713			5717
		5714		2607/	5712
		5715			5713
		5716			5714
		5717			5715
		2594/5711			5716
		5712			5717
Stadt Dortmund			12	4410, 4411	2596/5708
11	4410, 4411	2596/5712		4510, 4511	5709
		5713			5710
		5714			5711
		5715		2597/	5708
		5716			5709
		5717			5710
		2597/5712			5711
		5713		2598/	5706
		5714			5707
		5715			5708
		5716			5709
		5717			5710
		5718			5711
		2598/5712		2599/	5706
					5707

Landkreis kreisfreie Stadt Meßgebiet Nr.	Meßtisch- blätter Nr.	Meßpunkte Rechtswert/ Hochwert	Landkreis kreisfreie Stadt Meßgebiet Nr.	Meßtisch- blätter Nr.	Meßpunkte Rechtswert/ Hochwert
1	2	3	1	2	3
		5708			5709
		5709			5710
		5710			5713
		5711			5714
		2600 5706			5715
		5707			5716
		5708			5717
		5709			2595 5708
		5710			5709
		5711			5710
		2601 5706			5711
		5707			5712
		5708			5713
		5709			5714
		5710			5715
		5711			5716
		2602 5704			5717
		5705			
		5706	32	4509, 4510	2592 5707
		5707			
		5708	33	4510, 4511	2594 5707
		5709			2595 5707
		5710			2596 5706
		5711			5707
		2603 5704			2597 5704
		5705			5705
		5706			5706
		5707			5707
		5708			2598 5704
		5709			5705
		5710			2599 5701
		5711			5702
		2604 5704			5703
		5705			5704
		5706			5705
		5707			2600 5702
		5708			5703
		5709			5704
		5710			5705
		5711			2601 5702
		2605 5704			5703
		5705			5704
		5706			5705
		5707			2602 5700
		5708			5701
		5709			5702
		5710			5703
		5711			2603 5700
		2606 5704			5701
		5705			5702
		5706			5703
		5707			2604 5700
		5708			5701
		5709			5702
		5710			5703
		5711			2605 5703
		2607 5704			
		5705	35	4510, 4511	2605 5699
		5706		4610, 4611	
		5707			
		5708	84	4411, 4511	3400 5706
		5709			5707
		5710			5708
		5711			5709
26	4310, 4311	2602 5718			5710
	4410, 4411	2603 5718			5711
		2604 5718			5712
					5713
					5714
29	4409, 4410	2591 5709			5715
	4510	5710			5716
		2592 5708			5717
		5709			3401 5706
		5710			5707
		2593 5708			5708
		5709			5709
		5710			5710
		2594 5708			5711

Landkreis kreisfreie Stadt Meßgebiet Nr.	Meßtisch- blätter Nr.	Meßpunkte Rechtswert/ Hochwert	Landkreis kreisfreie Stadt Meßgebiet Nr.	Meßtisch- blätter Nr.	Meßpunkte Rechtswert/ Hochwert
1	2	3	1	2	3
		5712			5697
		5713			2605:5692
		5714			5693
		5715			5694
		5716			5695
		5717			5696
		3402:5706			2606:5692
		5707			5693
		5708			5694
		5709			5695
		5710			5696
		5711			
		5712	Stadt Hamm		
		5713	59	4212. 4312	3414:5726
		5714			5727
		5715			5728
		5716			3415:5727
		5717			5728
		3403:5706			3416:5727
		5707			5728
		5710			5729
		5711			3417:5727
		5712			5728
		5713			5729
		5714			3418:5726
		5715			5727
		3404:5710			5728
		5711			5729
		5712			5730
		5713			3419:5726
		3405:5711			5727
		5712			5728
		5713			5729
Stadt Hagen			Stadt Herne		
35	4510, 4511	2597:5693	28	4408. 4409	2582:5713
	4610, 4611	2598:5692			2583:5713
		5693			5714
		5694			2584:5711
		5695			5712
		5696			5713
		2599:5692			5714
		5693			2585:5711
		5694			5712
		5695			5713
		5696			5714
		5697			5715
		2600:5692			2586:5711
		5693			5712
		5694			5713
		5695			5714
		5696			5715
		2601:5692			5716
		5693			2587:5711
		5694			5712
		5695			5713
		5696			5714
		2602:5692			5715
		5693			
		5694	29	4409. 4410	2588:5711
		5695		4510	5712
		5696			5713
		5697			5714
		5698			2589:5711
		5699			5712
		2603:5692			5713
		5693			5714
		5694			
		5695	Stadt Lünen		
		5696	11	4410, 4411	2599:5718
		5697			5719
		5698			
		5699	26	4310, 4311	2600:5718
		2604:5692		4410, 4411	5719
		5693			5720
		5694			2601:5718
		5695			5719
		5696			5720

Landkreis kreisfreie Stadt Meßgebiet Nr.	Meßtisch- blätter Nr.	Meßpunkte Rechtswert/ Hochwert	Landkreis kreisfreie Stadt Meßgebiet Nr.	Meßtisch- blätter Nr.	Meßpunkte Rechtswert/ Hochwert
1	2	3	1	2	3
		2602:5719 5720 5721 5722 2603:5719 5720 5721 2604:5719 5720 5721 2605:5718 5719 5720 5721 2606:5718 5719 5720 5721 5722 2607:5718 5719 5720 5721			2580:5702 5703 5704 5705 5706 5707 2581:5702 5703 5704 5705 5706 5707 2582:5703 5704
			Stadt Witten 32	4509, 4510	2590:5700 5701 5702 5703 2591:5700 5701 5702 2592:5700 5701 5702 5703 2593:5700 5701 5702 5703
60	4311, 4312 4411, 4412	3400:5718 5719 5720 5721 3401:5722			
Stadt Wanne-Eickel 10	4408	2579:5711 5712 5713	33	4510, 4511	2594:5700 5701 5702 5703 5704 5705 5706 2595:5700 5701 5702 5703 5704 5705 5706 2596:5700 5701 5702 5703 5704 5705 2597:5700 5701 5702 5703
28	4408, 4409	2580:5709 5710 5711 5712 5713 2581:5709 5710 5711 5712 5713 2582:5709 5710 5711 5712 2583:5710 5711 5712			
Stadt Wattenscheid 28 31	4408, 4409 4508, 4509	2580:5708 2577:5706 2578:5703 5704 5705 5706 2579:5702 5703 5704 5705 5706	62	4509, 4510 4609, 4610	2592:5698 5699 2593:5698 5699 2595:5699 2596:5699

Regierungsbezirk Düsseldorf**Landkreis Dinslaken**

Düsseldorf-Mettmann

Grevenbroich

Kempen-Krefeld

Moers

Rees

Rhein-Wupper

Kreisfreie Düsseldorf

Stadt Duisburg

Essen

Krefeld

Leverkusen

Mülheim

Neuß

Oberhausen

Solingen

Wuppertal

Landkreis kreisfreie Stadt Meßgebiet Nr.	Meßtisch- blätter Nr.	Meßpunkte Rechtswert/ Hochwert	Landkreis kreisfreie Stadt Meßgebiet Nr.	Meßtisch- blätter Nr.	Meßpunkte Rechtswert/ Hochwert
1	2	3	1	2	3
Landkreis Dinslaken					5722
3	4305, 4306	2546/5717			5723
	4405, 4406	5718			2552/5716
		5719			5717
		5720			5718
		5721			5719
		5722			5720
		5723			5721
		2547/5716			5722
		5717			5723
		5718			2553/5716
		5719			5717
		5720			5718
		5721			5719
		5722			5720
		5723			5721
		2548/5716			5722
		5717			5723
		5718			5724
		5719			
		5720	4	4406	2547/5712
		5721			
		5722	5	4406, 4506	2548/5711
		5723			5712
		2549/5716			5713
		5717			5714
		5718			5715
		5719			2549/5711
		5720			5712
		5721			5713
		5722			5714
		5723			5715
		2550/5716			2550/5710
		5717			5711
		5718			5712
		5719			5713
		5720			5714
		5721			5715
		5722			2551/5709
		5723			5710
		2551/5716			5711
		5717			5712
		5718			5713
		5719			5714
		5720			5715
		5721			2552/5710

Landkreis kreisfreie Stadt Meßgebiet Nr.	Meßtisch- blätter Nr.	Meßpunkte Rechtswert/ Hochwert	Landkreis kreisfreie Stadt Meßgebiet Nr.	Meßtisch- blätter Nr.	Meßpunkte Rechtswert/ Hochwert
1	2	3	1	2	3
		5711			2558:5721
		5712			5722
		5713			5723
		5714			5724
		5715			5725
		2553:5711			5726
		5712			2559:5721
		5713			5722
		5714			5723
		5715			5724
					5725
7	4406	2554:5712			5726
					2560:5721
22	4308, 4307	2564:5724			5722
	4408, 4407	5725			5723
					5724
					5725
55	4306, 4307	2554:5713			5726
	4406, 4407	5714			5727
		5715			2561:5723
		5716			5724
		5717			5725
		5718			5726
		5719			5727
		5720			2562:5723
		2555:5714			5724
		5715			5725
		5716			5726
		5717			2563:5724
		5718			5725
		5719			5726
		5720			
		2556:5715	Landkreis Düsseldorf-Mettmann		
		5716	8	4506, 4507	2564:5694
		5717		4607	2565:5694
		5718			5695
		5719			2566:5694
		5720			
		2557:5717			
		5718	87	4708	2574:5682
		5719			5683
		5720			5684
		2558:5717			5685
		5718			2575:5682
		5719			5683
		5720			5684
		2559:5718			5685
		2719			2576:5684
		5720			5685
					2577:5684
					5685
73	4405, 4505	2543:5715			2578:5685
					2579:5685
83	4306, 4307	2554:5721			2580:5685
		5722			
		5723	20	4508, 4509	2577:5692
		5724		4608, 4609	5693
		5725			5694
		2555:5721			2578:5692
		5722			5693
		5723			5694
		5724			2579:5692
		5725			5693
		5726			2580:5692
		2556:5721			
		5722	34	4607, 4608	2567:5692
		5723		4507, 4508	5693
		5724			2568:5692
		5725			5693
		5726			2571:5692
		2557:5721			2572:5692
		5722			2573:5692
		5723			2574:5692
		5724			2575:5692
		5725			5693
		5726			

Landkreis kreisfreie Stadt Meßgebiet Nr.	Meßtisch- blätter Nr.	Meßpunkte Rechtswert/ Hochwert	Landkreis kreisfreie Stadt Meßgebiet Nr.	Meßtisch- blätter Nr.	Meßpunkte Rechtswert/ Hochwert
1	2	3	1	2	3
		2576:5692 5693			5689 5690 2552:5687
37	4606, 4607	2555:5687 5688 5689 5690 2556:5687 5688 5689 5690 2557:5687 5688 5689 5690 5691 2558:5687 5688 5689 5690 5691 5692 2559:5687 5688 5689 5690 5691 5692 2560:5687 5688 5689 5690 5691 5692 2561:5687 5688 5689 5690 5691 5692 2562:5687 5688 5689 5690 5691 5692 5693 2563:5687 5688 5689 5690 5691 5692 5693 2564:5688 5689 5690 5691 5692 5693 2565:5688 5689 5690 5691 5692 5693 2566:5688 5689 5690 5691 5692 5693			5688 5689 5690 5691 2553:5685 5686 5687 5688 5689 5690 5691 2554:5684 5685 5686 5687 5688 5689 5690 2555:5685 5686 2556:5684 5685 5686 2557:5683 5684 5685 5686 2558:5684 5685 5686 2559:5685 5686
		5689 5690 2565:5688	42	4807, 4907	2565:5688
		5689 5690 5691 5692 2567:5686 5687 5688 5689 5690 5691 2568:5686 5687 5688 5689 5690 5691 2569:5686 5687 5688 5689 5690 5691 2570:5686 5687 5688 5689 5690 5691 2571:5686 5687 5688 5689 5690 5691 2572:5686 5687 5688 5689 5690 5691 2573:5686	64	4607, 4608	2567:5686 5687 5688 5689 5690 5691 2568:5686 5687 5688 5689 5690 5691 2569:5686 5687 5688 5689 5690 5691 2570:5686 5687 5688 5689 5690 5691 2571:5686 5687 5688 5689 5690 5691 2572:5686 5687 5688 5689 5690 5691 2573:5686
39	4606, 4706 4607, 4707	2550:5689 2551:5688			

Landkreis kreisfreie Stadt Meßgebiet Nr.	Meßtisch- blätter Nr.	Meßpunkte Rechtswert/ Hochwert	Landkreis kreisfreie Stadt Meßgebiet Nr.	Meßtisch- blätter Nr.	Meßpunkte Rechtswert/ Hochwert
1	2	3	1	2	3
		5687			5671
		5688			5672
		5689			5673
		5690			5674
		5691			5675
		2574:5686			5676
		5687			5677
		5688			5678
		5689			2566:5669
		5690			5670
		5691			5671
		2575:5686			5672
		5687			5673
		5688			5674
		5689			5675
		5690			5676
		5691			5677
		2576:5686			5678
		5687			2567:5670
		5688			5671
		5689			5672
		5690			5673
		5691			5674
		2577:5686			5675
		5687			5676
		5688			5677
		5689			5678
		5690			
		5691			
		2578:5686	Landkreis Grevenbroich		
		5687	9	4706, 4707	2556:5668
		5688		4806, 4807	2559:5670
		5689			
		5690			
		5691	41	4806, 4807	2554:5662
		2579:5688		4906, 4907	5663
		5689			5664
		5690			5665
		5691			5666
		2580:5688			5667
		5689			5668
		5691			5669
					2555:5662
					5663
					5664
					5665
					5666
					5667
					5668
					5669
					2556:5659
					5660
					5661
					5662
					5663
					5664
					5665
					5666
					5667
					2557:5658
					5659
					5660
					5661
					5662
					5663
					5664
					5665
					5666
					5667
					2558:5659
					5661
					5662
					5663
					5664
					5665
66	4707, 4807	2561:5673			
		5676			
		2562:5672			
		5673			
		5674			
		5675			
		5676			
		5677			
		5678			
		2563:5669			
		5670			
		5671			
		5672			
		5673			
		5674			
		5675			
		5676			
		5677			
		5678			
		2564:5669			
		5670			
		5671			
		5672			
		5673			
		5674			
		5675			
		5676			
		5677			
		5678			
		2565:5669			
		5670			

Landkreis kreisfreie Stadt Meßgebiet Nr.	Meßtisch- blätter Nr.	Meßpunkte Rechtswert/ Hochwert	Landkreis kreisfreie Stadt Meßgebiet Nr.	Meßtisch- blätter Nr.	Meßpunkte Rechtswert/ Hochwert
1	2	3	1	2	3
		5666			5684
		5667			5685
		5668			5686
		5669			5687
		2559:5661			2548:5683
		5662			5684
		5663			5685
		5664			5686
		5665			5687
		5666			2549:5684
		5667			5685
		5668			5686
		5669			5687
		2560:5663			5688
		5664			2550:5684
		5665			5685
		2561:5663			5686
		5664			5687
		5665			5688
					2551:5686
42	4807, 4907	2560:5662			5687
		5666			
			82	4504, 4505	2533:5684
68	4705, 4706	2544:5679		4604, 4605	5685
		2545:5679		4704, 4705	5686
		5680			5687
		2546:5678			5688
		5679			5689
		5680			5690
		5681			5691
		2547:5678			5692
		5679			5693
		5680			5694
		5681			5695
		5682			2534:5682
		2548:5678			5683
		5679			5684
		5680			5685
		5681			5686
		5682			5687
		2549:5679			5688
		5680			5689
		5681			5690
		5682			5691
		5683			5692
		2550:5680			5693
					5694
					5695
					5696
Landkreis Kempfen-Krefeld					5697
2	4605, 4606	2538:5684			5698
	4705, 4706	2539:5684			2535:5682
		2544:5686			5683
					5684
39	4606, 4607	2549:5689			5686
	4706, 4707				5687
					5688
68	4605, 4606	2542:5683			5689
	4705, 4706	2543:5683			5690
		2544:5680			5691
		5681			5692
		5682			5693
		5683			5694
		5684			5695
		5685			5696
		2545:5681			5697
		5682			5698
		5683			2536:5682
		5684			5683
		5685			5684
		5686			5690
		2546:5682			5691
		5683			5692
		5684			5693
		5685			5694
		5686			5695
		2547:5683			5696

Landkreis kreisfreie Stadt Meßgebiet Nr.	Meßtisch- blätter Nr.	Meßpunkte Rechtswert/ Hochwert	Landkreis kreisfreie Stadt Meßgebiet Nr.	Meßtisch- blätter Nr.	Meßpunkte Rechtswert/ Hochwert
1	2	3	1	2	3
Landkreis Moers 1	4505, 4605	5697			5703
		5698			5704
		5699			5705
		2537/5682			5706
		5683			5707
		5684			5708
		5694			5709
		5697			5710
		2538/5682			5711
		5683			5712
					5713
					5714
		2538/5696			5715
		5697		2547/5694	5694
		5698			5695
		5699			5696
		5700			5697
		5701			5698
		2539/5696			5699
		5697			5700
		5698			5701
		5699			5702
		5700			5703
		5701			5704
		2540/5696			5705
		5697			5706
		5698			5707
		5699			5708
		5700			5709
		5701			5710
		2541/5696			5711
		5697			5713
		5698			5714
		5699			5715
		5700		2548/5694	5694
		5701			5695
		2542/5696			5696
		5697			5697
		5698			5698
		5699			5699
		5700			5700
		5701			5701
		2543/5696			5702
		5697			5703
		5698			5704
		5699			5707
		5700			5708
		5701			5709
		2544/5696			5710
		5697		2549/5694	5694
		5698			5695
		5699			5696
		5700			5697
		5701			5698
		2545/5695			5699
		5696			5700
		5697			5701
		5698			5702
		5699			5703
		5700			5704
		5701			5707
					5708
					5709
3	4305, 4306 4405, 4406	2546/5716			2550/5702
4	4405, 4406 4505, 4506 4605, 4606	2545/5712			5703
		5713			5708
		5714			5709
		5715	5	4406, 4506	2549/5710
		2548/5695	6	4606, 4607 4506, 4507	2550/5694
		5696			5695
		5697			5696
		5698			5697
		5699			5698
		5700			5699
		5701			2551/5695
		5702			5696

Landkreis kreisfreie Stadt Meßgebiet Nr.	Meßtisch- blätter Nr.	Meßpunkte Rechtswert/ Hochwert
1	2	3

		5697
		5698
73	4405, 4505	2539/5702
		5703
		2540/5702
		5703
		5704
		5705
		5706
		5707
		5708
		5709
		5710
		5711
		5712
		5713
		2541/5702
		5703
		5704
		5705
		5706
		5707
		5708
		5709
		5710
		5711
		5712
		5713
		5714
		5715
		2542/5702
		5703
		5704
		5705
		5706
		5707
		5708
		5709
		5710
		5711
		5712
		5713
		5714
		5715
		2543/5702
		5703
		5704
		5705
		5706
		5707
		5708
		5709
		5710
		5711
		5712
		5713
		5714
		5715
		2544/5702
		5703
		5704
		5705
		5706
		5707
		5708
		5709
		5710
		5711
		5712
		5713
		5714
		5715
		2545/5702
		5703
		5704
		5705
		5706
		5707
		5708

Landkreis kreisfreie Stadt Meßgebiet Nr.	Meßtisch- blätter Nr.	Meßpunkte Rechtswert/ Hochwert
1	2	3

		5709
		5710
		5711
76	4404, 4405	2533/5700
	4504, 4505	5701
		2534/5700
		5701
		5702
		5703
		5704
		5705
		5706
		5707
		5708
		5709
		5710
		5711
		5712
		5713
		2535/5700
		5701
		5702
		5703
		5704
		5705
		5706
		5707
		5708
		5709
		5710
		5711
		5712
		5713
		2536/5700
		5701
		5702
		5703
		5704
		5705
		5706
		5707
		5708
		5709
		5710
		5711
		5712
		5713
		2537/5700
		5701
		5702
		5703
		5704
		5705
		5706
		5707
		5708
		5709
		5710
		5711
		5712
		5713
		2538/5702
		5703
		5704
		5705
		5706
		5707
		5708
		5709
		5710
		5711
		5712
		5713
		2539/5704
		5705

Landkreis kreisfreie Stadt Meßgebiet Nr.	Meßtisch- blätter Nr.	Meßpunkte Rechtswert/ Hochwert	Landkreis kreisfreie Stadt Meßgebiet Nr.	Meßtisch- blätter Nr.	Meßpunkte Rechtswert/ Hochwert
1	2	3	1	2	3
		5706			5664
		5707			5665
		5708			5666
		5709			2565/5659
		5710			5660
		5711			5661
		5712			5662
		5713			5663
					5664
82	4504, 4505	2534/5699			5665
		2535/5699			5666
		2537/5698			5667
		5699			2566/5660
Landkreis Rees					5661
3	4305, 4306	2546/5724			5662
	4405, 4406	5725			5663
		2547/5724			5664
		5725			5665
		2548/5724			5666
		5725			5667
		2549/5724			5668
		5725			2567/5661
		2550/5724			5662
		5725			5663
		2551/5724			5664
		5725			5665
		2552/5724			5666
		5725			5667
		2553/5725			5668
					2568/5660
83	4306, 4307	2554/5726			5661
		5727			2569/5660
		5728			5661
		2555/5727	81	4907, 4908	2570/5659
		5728			5660
		2556/5727			5661
		5728			2571/5658
		2757/5727			5659
		5728			5660
		2558/5727			5661
		5728			2572/5658
		2559/5727			5659
		5728			5660
		2560/5728			5661
					2573/5658
Landkreis					5659
Rhein-Wupper					5660
15	4906, 4907				5661
	5006, 5007	2565/5658			2574/5658
					5659
					5660
42	4807, 4907	2560/5661			5661
		2561/5661			2575/5659
		5662			5660
		5666			5661
		5667			2576/5659
		2562/5660			5660
		5661			5661
		5662			2577/5660
		5663			5661
		5664			2578/5660
		5665			5661
		5666			2579/5660
		5667			5661
		2563/5660			2580/5660
		5661			5661
		5662			2581/5661
		5663			
		5664	Stadt Düsseldorf		
		5665	9	4706, 4707	2550/5677
		2564/5659		4806, 4807	2551/5676
		5660			5677
		5661			2552/5673
		5662			5674
		5663			5675

Landkreis kreisfreie Stadt Meßgebiet Nr.	Meßtisch- blätter Nr.	Meßpunkte Rechtswert/ Hochwert	Landkreis kreisfreie Stadt Meßgebiet Nr.	Meßtisch- blätter Nr.	Meßpunkte Rechtswert/ Hochwert
1	2	3	1	2	3
		5676			5682
		5677			5683
		2553/5673			5684
		5674			2554/5680
		5675			5681
		5676			5682
		5677			5683
		2554/5673			2555/5680
		5674			5681
		5675			5682
		5676			5683
		5677			5684
		5678			2556/5680
		5679			5681
		2555/5673			5682
		5674			5683
		5675			2557/5680
		5676			5681
		5677			5682
		5678			2558/5683
		5679			
		2556/5669	42	4807, 4907	2560/5667
		5670			2562/5668
		5671			2563/5666
		5672			5667
		5673			5668
		5674			2564/5667
		5675			5668
		5676			
		5677	66	4707, 4807	2560/5668
		5678			5669
		5679			5670
		2557/5668			5671
		5669			5672
		5670			5673
		5671			5674
		5672			5675
		5673			5676
		5674			5677
		5675			2561/5668
		5676			5669
		5677			5670
		5678			5671
		5679			5672
		2558/5670			5674
		5671			5675
		5672			5677
		5673			2562/5669
		5674			5670
		5675			5671
		5676			
		5677			
		2559/5671	68	4706	2549/5678
		5672			2550/5678
		5673			5679
		5674			5681
		5675			2551/5678
		5676			5679
		5677			5680
					2552/5678
39	4606, 4607 4706, 4707	2550/5682			5679
		5683			2553/5678
		2551/5681			5679
		5682			
		5683	Stadt Duisburg		
		5684	1	4505, 4506	2546/5692
		5685			
		2552/5680	2	4605, 4606 4705, 4706	2546/5691
		5681			2547/5691
		5682			5692
		5683			5693
		5684			
		5685			2548/5690
		5686			5691
		2553/5680			5692
		5681			5693

Landkreis kreisfreie Stadt Meßgebiet Nr.	Meßtisch- blätter Nr.	Meßpunkte Rechtswert/ Hochwert	Landkreis kreisfreie Stadt Meßgebiet Nr.	Meßtisch- blätter Nr.	Meßpunkte Rechtswert/ Hochwert
1	2	3	1	2	3
5	4406, 4506	2548/5705 5706 2549/5705 5706 2550/5700 5701 5704 5705 5706 5707 2551/5700 5701 5702 5703 5704 5705 5706 5707 5708 2552/5700 5701 5702 5703 5704 5705 5706 5707 5708 5709 2553/5700 5701 5702 5703 5704 5705 5706 5707 5708 5709 5710 2554/5700 5701 5702 5703 5704			5694 5695 5696 5697 5698 5699 2555/5693 5694 5695 5696 5697 5698 5699 5700 2556/5693 5694 5695 5696 5697 5698 5699 5700 2554/5705 5706 5707 5708 5709 5710 5711 2555/5705 5706 5707 5708 5709 2556/5705 5706 5707 5708 2557/5707 5708
			7	4406, 4407 4506, 4507	2554/5705 5706 5707 5708 5709 5710 5711 2555/5705 5706 5707 5708 5709 2556/5705 5706 5707 5708 2557/5707 5708
			8	4506, 4507 4607	2555/5701 5702 5703 5704 2556/5701 5702 5703 5704
6	4606, 4607 4506, 4507	2549/5692 5693 2550/5692 5693 2551/5692 5693 5694 5699 2552/5692 5693 5694 5695 5696 5697 5698 5699 2553/5692 5693 5694 5695 5696 5697 5698 5699 2554/5692 5693			2555/5691 5692 2556/5691 5692 2557/5692 2549/5690 5691 2550/5690 5691 2551/5691 2554/5691 2563/5705 5706 2566/5695 5696 5697 5698
			37	4606, 4607	2555/5691 5692 2556/5691 5692 2557/5692
			39	4606, 4607 4706, 4707	2549/5690 5691 2550/5690 5691 2551/5691 2554/5691
			Stadt Essen 7	4507	2563/5705 5706
			8	4506, 4507 4607	2566/5695 5696 5697 5698

Landkreis kreisfreie Stadt Meßgebiet Nr.	Meßtisch- blätter Nr.	Meßpunkte Rechtswert/ Hochwert
1	2	3
10	4408	2572/5708 5709 2573/5708
20	4508, 4509 4608, 4609	2577/5695 5696 5697
27	4407, 4408	2567/5708 2568/5708 2569/5708 5709 5710 2570/5708 5709 5710 5711 2571/5708 5709
30	4507, 4508	2564/5703 5704 5705 5706 5707 2565/5703 5704 5705 5706 5707 2566/5702 5703 5704 5705 5706 5707 2567/5700 5701 5702 5703 5704 5705 5706 5707 2568/5700 5701 5702 5703 5704 5705 5706 5707 2569/5700 5701 5702 5703 5704 5705 5706 5707 2570/5700 5701 5702 5703 5704 5705 5706 5707 2571/5700 5701 5702 5703 5704

Landkreis kreisfreie Stadt Meßgebiet Nr.	Meßtisch- blätter Nr.	Meßpunkte Rechtswert/ Hochwert
1	2	3
		5705
		5706
		5707
		2572:5700
		5701
		5702
		5703
		5704
		5705
		5706
		5707
		2573:5700
		5701
		5702
		5703
		5704
		5705
		5706
		5707
31	4508, 4509	2574:5700
		5701
		5702
		5703
		5704
		5705
		5706
		5707
		2575:5700
		5701
		5702
		5703
		5704
		5705
		5706
		2576:5701
		5702
		5703
		5704
		5705
		2577:5700
		5701
		5702
		5703
		5704
		5705
		2578:5701
		5702
34	4507, 4508 4607, 4608	2567:5694
		5695
		5696
		5697
		5698
		5699
		2568:5694
		5695
		5696
		5697
		5698
		5699
		2569:5692
		5693
		5694
		5695
		5696
		5697
		5698
		5699
		2570:5692
		5693
		5694

Landkreis kreisfreie Stadt Meßgebiet Nr.	Meßtisch- blätter Nr.	Meßpunkte Rechtswert/ Hochwert	Landkreis kreisfreie Stadt Meßgebiet Nr.	Meßtisch- blätter Nr.	Meßpunkte Rechtswert/ Hochwert
1	2	3	1	2	3
		5695			5694
		5696			2546/5693
		5697			5694
		5698			
		5699			
		2571/5693	2	4605, 4606	2537/5685
		5694		4705, 4706	5686
		5695			5687
		5696			5688
		5697			5689
		5698			5690
		5699			5691
		2572/5693			5692
		5694			2538/5685
		5695			5686
		5696			5687
		5697			5688
		5698			5689
		5699			5690
		2573/5693			5691
		5694			5692
		5695			2539/5685
		5696			5686
		5697			5687
		5698			5688
		5699			5689
		2574/5693			5690
		5694			5691
		5695			2540/5684
		5696			5685
		5697			5686
		5698			5687
		5699			5688
		2575/5694			5689
		5695			5690
		5696			5691
		5697			2541/5684
		5698			5685
		5699			5686
		2576/5694			5687
		5695			5688
		5696			5689
		5697			5690
		5698			5691
		5699			2542/5685
					5686
					5687
					5688
					5689
					5690
					5691
					2543/5686
					5687
					5688
					5689
					5690
					5691
					2544/5687
					5688
					5689
					5690
					5691
					2545/5688
					5689
					5690
					5691
					2546/5688
					5689
					5690
					2547/5688
					5689
					5690
					2548/5688
					5689
Stadt Krefeld					
1	4505, 4506	2538/5695			
		2539/5692			
		5693			
		5694			
		5695			2543/5686
		2540/5692			5687
		5693			5688
		5694			5689
		5695			5690
		2541/5692			5691
		5693			2544/5687
		5694			5688
		5695			5689
		2542/5692			5690
		5693			5691
		5694			2545/5688
		5695			5689
		2543/5692			5690
		5693			5691
		5694			2546/5688
		5695			5689
		2544/5692			5690
		5693			2547/5688
		5694			5689
		5695			5690
		2545/5692			2548/5688
		5693			5689

Landkreis kreisfreie Stadt Meßgebiet Nr.	Meßtisch- blätter Nr.	Meßpunkte Rechtswert/ Hochwert	Landkreis kreisfreie Stadt Meßgebiet Nr.	Meßtisch- blätter Nr.	Meßpunkte Rechtswert/ Hochwert
1	2	3	1	2	3
68	4605, 4705	2543/5684 5685 2545/5687 2546/5687 2548/5684			5696 5697 5698 5699 5700 2558/5693 5694 5695 5696 5697 5698 5699 5700 2559/5693 5694 5695 5696 5697 5698
82	4505, 4605 4705	2535/5685 2536/5685 5686 5687 5688 5689 2537/5693 5695 5696 2538/5693 5694			
Stadt Leverkusen 16	5007, 5008 4907, 4908	2568/5656 2569/5654 5655 5656 2570/5655 5656 5657 2571/5655 5656 5657 2572/5655 5656 5657 2573/5655 5656 5657 2574/5655 5656 5657 2575/5655 5656 5657 2576/5656 5657 2577/5657	8	4506, 4507 4607	2557/5701 5702 2558/5701 2559/5699 5700 5701 5702 2560/5695 5696 5697 5698 5699 5700 5701 5702 5703 2561/5695 5696 5697 5698 5699 5700 5701 5702 5703 2562/5695 5696 5697 5698 5699 5700 5701 5702 5703 2563/5695 5696 5697 5698 5699 5700 5701 5702 5703 5704 2564/5695 5696 5697 5698 5699 2565/5696 5697 5698 5699 2566/5699
42	4807, 4907	2566/5657 5658 5659 2567/5657 5658 5659 5660 2568/5657 5658 5659 2569/5657 5658 5659			
81	4907, 4908	2570/5658 2575/5658 2576/5658 2577/5658 5659 2578/5659			
Stadt Mülheim 6	4606, 4607 4506, 4507	2557/5693 5694 5695			

Landkreis kreisfreie Stadt Meßgebiet Nr.	Meßtisch- blätter Nr.	Meßpunkte Rechtswert/ Hochwert	Landkreis kreisfreie Stadt Meßgebiet Nr.	Meßtisch- blätter Nr.	Meßpunkte Rechtswert/ Hochwert
1	2	3	1	2	3
30	4507, 4508	2564:5700 5701 5702 2565:5700 5701 5702 2566:5700 5701			5710 5711 5712 2561:5705 5706 5707 5708 5709 5710 5711 5712
37	4606, 4607	2560:5693 5694 2561:5693 5694 2562:5694 2563:5694			2562:5705 5706 5707 5708 5709 5710 2563:5707 5708
Stadt Neuß 9	4706, 4707 4806, 4807	2550:5672 5673 5674 5675 5676 2551:5672 5673 5674 5675 2552:5672 2553:5672 2554:5672 2555:5672	8	4506, 4507 4607	2557:5703 5704 2558:5702 5703 5704 2559:5703 5704 2560:5704 2561:5704
41	4806, 4807 4906, 4907	2554:5670 5671 2555:5670 5671	55	4306, 4307 4406, 4407	2555:5713 2556:5713 5714 2557:5713 5714 5715 5716 2558:5713 5714 5715 5716 2559:5713 5714 5715 2560:5713 5715
Stadt Oberhausen 7	4406, 4407 4506, 4507	2555:5710 5711 5712 2556:5709 5710 5711 5712 2557:5705 5706 5709 5710 5711 5712 2558:5705 5706 5707 5708 5709 5710 5711 5712 2559:5705 5706 5707 5708 5709 5710 5711 5712 2560:5705 5706 5707 5708 5709	Stadt Solingen 66	4707, 4807	2567:5669
			Stadt Wuppertal 87	4708	2576:5680 5681 5682 5683 2577:5680 5681 5682 5683 2578:5680 5681 5682 5683 5684 2579:5680 5681 5682 5683 5684 2580:5680

Landkreis kreisfreie Stadt Meßgebiet Nr.	Meßtisch- blätter Nr.	Meßpunkte Rechtswert/ Hochwert
1	2	3

Landkreis kreisfreie Stadt Meßgebiet Nr.	Meßtisch- blätter Nr.	Meßpunkte Rechtswert/ Hochwert
1	2	3

		5681		2584/5680
		5682		5681
		5683		5682
		5684		5683
		2581/5680		5684
		5681		5685
		5682		2585/5680
		5683		5681
		5684		5682
		5685		5683
				5684
				5685
87	4709	2582/5680		2586/5680
		5681		5681
		5682		5682
		5683		5683
		5684		5684
		5685		5685
		2583/5680		2587/5680
		5681		5681
		5682		5682
		5683		5683
		5684		5684
		5685		5685

Regierungsbezirk Köln

Landkreis Bonn

Köln

Siegkreis

Rheinisch-Bergischer Kreis

Kreisfreie Stadt Köln

Landkreis kreisfreie Stadt Meßgebiet Nr.	Meßtisch- blätter Nr.	Meßpunkte Rechtswert/ Hochwert	Landkreis kreisfreie Stadt Meßgebiet Nr.	Meßtisch- blätter Nr.	Meßpunkte Rechtswert/ Hochwert
1	2	3	1	2	3
Landkreis Bonn 80	5208	2581/5625 5626			5643 2574/5638 5640 5641 5642 5643
Landkreis Köln 15	4906, 4907 5006, 5007	2556/5653 5654 5655 5656 2557/5651 5652 5653 5654 5655 2558/5651 5652 5653 5654 5655 2559/5651 5652 5653 5654 5655 2560/5651 5652 5653 5654 5655 2561/5651 5652 5653 2562/5652			5639 5640 5641 5642 5643 2575/5638 5639 5640 5641 5642 5643 2576/5638 5639 5640 5641 5642 5643 2577/5640 5641 5642 5643 5648
			81	4908, 5008	2578/5650 5651 5652 5653 5654 5655 5656 5657 5658 2579/5650 5651 5652 5653 5654 5655 5656 5657 5658 5659 2580/5650 5651 5652 5653 5654 5655 5656 5657 5658 5659 2581/5650 5651 5652 5653 5654 5655 5656 5657 5658 5659 5660
17	5007	2562/5642 2563/5642			
18	5007, 5008 5107, 5108	2570/5640 2571/5640 2572/5640 2573/5640 2574/5639			
Rheinisch- Bergischer Kreis 16	5007, 5008 4907, 4908	2575/5654 2576/5651 5652 5653 5654 5655 2577/5651 5652 5653 5654 5655 5656			
18	5007, 5008 5107, 5108	2570/5641 2571/5641 5642 2572/5641 5642 2573/5641 5642			

Landkreis kreisfreie Stadt Meßgebiet Nr.	Meßtisch- blätter Nr.	Meßpunkte Rechtswert/ Hochwert	Landkreis kreisfreie Stadt Meßgebiet Nr.	Meßtisch- blätter Nr.	Meßpunkte Rechtswert/ Hochwert
1	2	3	1	2	3
Siegkreis 80	5108, 5109 5209	2580/5631 5632 5633 5634 2581/5627 5628 5629 5630 5631 5632 5633 5634 2582/5625 5626 5627 5628 5629 5630 5631 5632 5633 5634 2583/5625 5626 5627 5628 5629 5630 5631 5632 5633 5634 2584/5625 5626 5627 5628 5629 5630 5631 5632 5633 5634 2585/5625 5626 5627 5628 5629 5630 5631 5632 5633 5634 2586/5625 5626 5627 5628 5629 5630 5631 5632 5633 5634 2587/5625 5626 5627 5628 5629 5630 5631 5632 5633 5634 2588/5625	5626 5627 5628 5629 5630 		

Landkreis kreisfreie Stadt Meßgebiet Nr.	Meßtisch- blätter Nr.	Meßpunkte Rechtswert/ Hochwert	Landkreis kreisfreie Stadt Meßgebiet Nr.	Meßtisch- blätter Nr.	Meßpunkte Rechtswert/ Hochwert
1	2	3	1	2	3
		2571/5648			5647
		5649			5648
		5650			5649
		5651			5650
		5652			5651
		5653			2567/5642
		5654			5643
		2572/5648			5644
		5649			5645
		5650			5646
		5651			5647
		5652			5648
		5653			5649
		5654			5650
		2573/5650			5651
		5651			2568/5641
		5652			5642
		5653			5643
		5654			5644
		2574/5650			5645
		5651			5646
		5652			5647
		5653			5648
		5654			5649
		2575/5650			5650
		5651			2569/5641
		5652			5642
		5653			5643
		2576/5650			5644
		2577/5650			5645
					5646
					5647
17	5007	2562/5643			5648
		5644			5649
		5645			5650
		5646			
		5647			
		5648	18	5007, 5008	2570/5642
		5649		5107, 5108	5643
		5650			5644
		5651			5645
		2563/5643			5646
		5644			5647
		5645			2571/5643
		5646			5644
		5647			5645
		5648			5646
		5649			5647
		5650			2572/5643
		5651			5644
		2564/5642			5645
		5643			5646
		5644			5647
		5645			2573/5644
		5646			5645
		5647			5646
		5648			5647
		5649			5648
		5650			5649
		5651			2574/5644
		2565/5642			5645
		5643			5646
		5644			5647
		5645			5648
		5646			5649
		5647			2575/5644
		5648			5645
		5649			5646
		5650			5647
		5651			5648
		2566/5642			5649
		5643			2576/5644
		5644			5645
		5645			5646
		5646			5647

Landkreis kreisfreie Stadt Meßgebiet Nr.	Meßtisch- blätter Nr.	Meßpunkte Rechtswert/ Hochwert
1	2	3

5648

5649

2577/5644

5645

5646

5647

5649

Stadt Köln

41

4806, 4807

4906, 4907

2556/5658

2558/5658

5660

Landkreis kreisfreie Stadt Meßgebiet Nr.	Meßtisch- blätter Nr.	Meßpunkte Rechtswert/ Hochwert
1	2	3

2559/5658

5659

5660

2560/5658

5659

5660

2561/5658

5659

5660

2562/5658

5659

2563/5658

5659

Regierungsbezirk Münster

Landkreis Beckum

Lüdinghausen

Recklinghausen

Kreisfreie Bottrop

Stadt Gelsenkirchen

Gladbeck

Recklinghausen

Landkreis kreisfreie Stadt Meßgebiet Nr.	Meßtisch- blätter Nr.	Meßpunkte Rechtswert/ Hochwert	Landkreis kreisfreie Stadt Meßgebiet Nr.	Meßtisch- blätter Nr.	Meßpunkte Rechtswert/ Hochwert
1	2	3	1	2	3
Landkreis Beckum 59	4212, 4312	3417/5730 5731 5732 5733 3418/5731 5732 5733 3419/5730 5731 5732 5733			5730 5731 5732 5733 3404/5726 5727 5728 5729 5730 5731 5732 5733 3405/5726 5727 5728 5729 5730 5731 5732 5733 3406/5726 5727 5728 5729 5730 5731 5732 5733 3407/5726 5727 5728 5729 5730 5731 5732 5733 3408/5727 5728 5729 5730 5731 5732 5733 3409/5727 5728 5729 5730 5731 5732 5733 3410/5727 5728 5729 5730 5731 5732 5733 3411/5728 5729
Landkreis Lüdinghausen 26	4310, 4311 4410, 4411	2600/5725 2601/5724 5725 2602/5723 5724 5725 2603/5722 5723 5724 5725 2604/5722 5723 2605/5722 5723 2606/5723 2607/5722 5723			
58	4211, 4212 4311, 4312	3400/5726 5727 5728 5729 5730 5731 5732 5733 3401/5726 5727 5728 5729 5730 5731 5732 5733 3402/5726 5727 5728 5729 5730 5731 5732 5733 3403/5726 5727 5728 5729	59	4212, 4312	3410/5727 5728 5729 5730 5731 5732 5733 3411/5728 5729

Landkreis kreisfreie Stadt Meßgebiet Nr.	Meßtisch- blätter Nr.	Meßpunkte Rechtswert/ Hochwert	Landkreis kreisfreie Stadt Meßgebiet Nr.	Meßtisch- blätter Nr.	Meßpunkte Rechtswert/ Hochwert
1	2	3	1	2	3
		5730			2602/5726
		5731			5727
		5732			5728
		5733			5729
		3412/5728			5730
		5729			5731
		5730			2603/5726
		5731			5727
		5732			5728
		5733			5729
		3413/5728			5730
		5729			5731
		5730			2604/5724
		5731			5725
		5732			5726
		5733			5727
		3414/5729			5728
		5730			5729
		5731			5730
		5732			5731
		5733			2605/5724
		3415/5729			5725
		5730			5726
		5731			5727
		5732			5728
		5733			5729
		3416/5730			5730
		5731			5731
		5732			2606/5724
		5733			5725
					5726
60	4311, 4312	3400/5722			5727
	4411, 4412	5723			5728
		5724			5729
		5725			5730
		3401/5723			5731
		5724			2607/5724
		5725			5725
		3402/5724			5726
		5725			5727
		3403/5724			5728
		5725			5729
		3404/5725			5730
		3405/5725			5731
		3406/5725			
			86	4209, 4210	2588/5737
				4309, 4310	2589/5736
					5737
					2590/5731
					5736
					5737
					2591/5731
					5732
					5733
					5735
					5736
					5737
					2592/5731
					5732
					5733
					5734
					5735
					5736
					5737
					2593/5729
					5731
					5732
					5733
					5734
					5735
					5736
					5737
					2594/5729
					5730
					5731
					5732
					5733
85	4210, 4211	2596/5728			
	4310, 4311	5729			
		5730			
		5731			
		2597/5727			
		5728			
		5729			
		5730			
		5731			
		2598/5727			
		5728			
		5729			
		5730			
		5731			
		2599/5727			
		5728			
		5729			
		5730			
		5731			
		2600/5726			
		5727			
		5728			
		5729			
		5730			
		5731			
		2601/5726			
		5727			
		5728			
		5729			
		5730			
		5731			

Landkreis kreisfreie Stadt Meßgebiet Nr.	Meßtisch- blätter Nr.	Meßpunkte Rechtswert/ Hochwert	Landkreis kreisfreie Stadt Meßgebiet Nr.	Meßtisch- blätter Nr.	Meßpunkte Rechtswert/ Hochwert
1	2	3	1	2	3
Landkreis Recklinghausen	10	5734	22	4308, 4307 4408, 4407	5731
		5735			5732
		5736			5733
		5737			5734
		2595/5729			5735
		5730			5736
		5731			5737
		5732			2578/5728
		5733			5729
		5734			5730
		5735			5731
		5736			5732
		5737			5733
					5734
					5735
					5736
	11	2579/5716			5737
		5717			2579/5728
					5729
		2596/5718			5730
	21	5719			5731
		2597/5719			5732
		2598/5719			5733
					5734
	4308, 4208	2572/5728			5735
		5729			5736
		5730			5737
		5731			
		5732			5718
		5733			5719
		5734			5720
		5735			5721
		5736			5722
		5737			5723
		2573/5728			5724
		5729			5725
		5730			5726
		5731			5727
		5732			2565/5718
		5733			5719
		5734			5720
		5735			5721
		5736			5722
		5737			5723
		2574/5728			5724
		5729			5725
		5730			5726
		5731			5727
		5732			2566/5718
		5733			5719
		5734			5720
		5735			5721
		5736			5722
		5737			5723
		2575/5728			5724
		5729			5725
		5730			5726
		5731			5727
		5732			2567/5719
		5733			5720
		5734			5721
		5735			5722
		5736			5723
		5737			5724
		2576/5728			5725
		5729			5726
		5730			5727
		5731			2568/5722
		5732			5723
		5733			5724
		5734			5725
		5735			5726
		5736			5727
		5737			2569/5722
		2577/5728			5723
		5729			5724
		5730			5725
					5726

Landkreis kreisfreie Stadt Meßgebiet Nr.	Meßtisch- blätter Nr.	Meßpunkte Rechtswert/ Hochwert	Landkreis kreisfreie Stadt Meßgebiet Nr.	Meßtisch- blätter Nr.	Meßpunkte Rechtswert/ Hochwert
1	2	3	1	2	3
		5727			5722
		2570:5722			5724
		5723			5725
		5724			5726
		5725			5727
		5726			
		5727	24	4308, 4309	2580:5718
		2571:5722		4408, 4409	5719
		5723			5720
		5724			5721
		5725			5722
		5726			5724
		5727			5725
23	4308, 4408	2572:5722			5726
		5723			5727
		5724			2581:5719
		5725			5725
		5726			5726
		5727			5727
		2573:5721			2582:5725
		5722			5726
		5723			5727
		5724			2583:5725
		5725			5726
		5726			5727
		5727			2584:5725
		2574:5721			5726
		5722			5727
		5723			2585:5723
		5724			5724
		5725			5725
		5726			5726
		5727			5727
		2575:5718			2586:5723
		5719			5724
		5720			5725
		5721			5726
		5722			5727
		5723			2587:5722
		5724			5723
		5725			5724
		5726			5725
		5727			5726
		2576:5719			5727
		5720	25	4309, 4310	2588:5722
		5721		4409, 4410	5723
		5722			5724
		5723			5725
		5724			5726
		5725			5727
		5726			2589:5720
		5727			5722
		2577:5719			5723
		5720			5724
		5721			5725
		5722			5726
		5723			5727
		5724			2590:5719
		5725			5720
		5726			5721
		5727			5722
		2578:5718			5723
		5719			5724
		5720			5725
		5721			5726
		5722			5727
		5723			2591:5719
		5724			5720
		5725			5721
		5726			5722
		5727			5723
		2579:5718			5724
		5719			5725
		5720			5726
		5721			5727

Landkreis kreisfreie Stadt Meßgebiet Nr.	Meßtisch- blätter Nr.	Meßpunkte Rechtswert/ Hochwert	Landkreis kreisfreie Stadt Meßgebiet Nr.	Meßtisch- blätter Nr.	Meßpunkte Rechtswert/ Hochwert
1	2	3	1	2	3
		2592/5720			5716
		5721	53	4207, 4208	2564/5728
		5722		4307, 4308	5729
		5723			5730
		5724			5731
		5725			5732
		5726			5733
		5727			5734
		2593/5720			5735
		5721			5736
		5722			5737
		5723			2565/5728
		5724			5729
		5725			5730
		5726			5731
		5727			5732
		2594/5720			5733
		5721			5734
		5722			5735
		5723			5736
		5724			5737
		5725			2566/5728
		5726			5729
		5727			5730
		2595/5719			5731
		5720			5732
		5721			5733
		5722			5734
		5723			5735
		5724			5736
		5725			5737
		5726			2567/5728
		5727			5729
26	4310, 4311 4410, 4411	2596/5720			5730
		5721			5731
		5722			5732
		5723			5733
		5724			5734
		5725			5735
		2597/5720			5736
		5721			5737
		5722			2568/5728
		5723			5729
		5724			5730
		5725			5731
		2598/5720			5732
		5721			5733
		5722			5734
		5723			5735
		5724			5736
		5725			5737
		2599/5720			2569/5728
		5721			5729
		5722			5730
		5723			5731
		5724			5732
		5725			5733
		2600/5721			5734
		5721			5735
		5722			5736
		5723			5737
		5724			2570/5728
		2601/5721			5729
		5722			5730
		5723			5731
					5732
27	4407, 4408	2564/5715			5733
		5716			5734
		5717			5735
					5736
					5737
28	4408, 4409	2580/5714			2571/5728
		5715			5729
		5716			5730
		5717			5731
		2581/5714			5732
		5715			

Landkreis kreisfreie Stadt Meßgebiet Nr.	Meßtisch- blätter Nr.	Meßpunkte Rechtswert/ Hochwert	Landkreis kreisfreie Stadt Meßgebiet Nr.	Meßtisch- blätter Nr.	Meßpunkte Rechtswert/ Hochwert
1	2	3	1	2	3
		5733			2587/5728
		5734			5729
		5735			5730
		5736			5731
		5737			5732
54	4308, 4309	2580/5728			5733
	4208, 4209	5729			5734
		5730			5735
		5731			5736
		5732			5737
		5733	55	4306, 4307	2559/5716
		5734		4406, 4407	5717
		5735			2560/5714
		5736			5716
		5737			5717
		2581/5728			5718
		5729			5719
		5730			5720
		5731			2561/5714
		5732			5715
		5733			5716
		5734			5717
		5735			5718
		5736			5719
		5737			5720
		2582/5728			2562/5715
		5729			5716
		5730			5717
		5731			5718
		5732			5719
		5733			5720
		5734			2563/5715
		5735			5716
		5736			5717
		5737			5718
		2583/5728			5719
		5729			5720
		5730			
		5731	83	4307	2561/5721
		5732			5722
		5733			5728
		5734			2562/5721
		5735			5722
		5736			5727
		5737			5728
		2584/5728			2563/5721
		5729			5722
		5730			5723
		5731			5727
		5732			5728
		5733			
		5734	85	4310	2596/5726
		5735			5727
		5736			2597/5726
		5737			2598/5726
		2585/5728			2599/5726
		5729			
		5730			
		5731	86	4209, 4309	2588/5728
		5732		4310	5729
		5733			5730
		5734			5731
		5735			5732
		5736			5733
		5737			5734
		2586/5728			5735
		5729			5736
		5730			2589/5728
		5731			5729
		5732			5730
		5733			5731
		5734			5732
		5735			5733
		5736			5734
		5737			5735

Landkreis kreisfreie Stadt Meßgebiet Nr.	Meßtisch- blätter Nr.	Meßpunkte Rechtswert/ Hochwert	Landkreis kreisfreie Stadt Meßgebiet Nr.	Meßtisch- blätter Nr.	Meßpunkte Rechtswert/ Hochwert
1	2	3	1	2	3
		2590:5728			5712
		5729			5713
		5730			5714
		5732			5715
		5733			5716
		5734			5717
		5735			2574:5708
		2591:5728			5709
		5729			5710
		5730			5711
		5734			5712
		2592:5728			5713
		5729			5714
		5730			5715
		2593:5728			5716
		5730			5717
		2594:5728			2575:5708
		2595:5728			5709
					5710
					5711
Stadt Bottrop					5712
7	4406, 4407	2562:5711			5713
	4506, 4507	5712			5714
		2563:5709			5715
		5710			5716
		5711			5717
		5712			2576:5708
27	4407, 4408	2564:5708			5709
		5709			5710
		5710			5711
		5711			5712
		5712			5713
		5713			5714
		5714			5715
		2565:5708			5716
		5709			5717
		5710			2577:5708
		5711			5709
		5712			5710
		5713			5711
		5714			5712
		2566:5708			5713
		5709			5714
		5710			5715
		5711			5716
		5712			5717
		5713			2578:5708
		2567:5709			5709
		5710			5710
		5711			5711
		5712			5712
		2568:5709			5713
		5710			5714
		5711			5715
		5712			5716
		2569:5711			5717
		5712			2579:5708
55	4306, 4307	2561:5713			5709
	4406, 4407	2562:5713			5710
		5714			5714
		2563:5713			5715
		5714	22	4308, 4307	2569:5720
				4408, 4407	2570:5718
Stadt Gelsenkirchen					5719
10	4408	2572:5710			5720
		5711			5721
		5712			2571:5718
		5713			5719
		5714			5720
		5715			5721
		5716			
		5717	23	4308, 4408	2572:5718
		2573:5709			5719
		5710			5720
		5711			5721

Landkreis kreisfreie Stadt Meßgebiet Nr.	Meßtisch- blätter Nr.	Meßpunkte Rechtswert/ Hochwert	Landkreis kreisfreie Stadt Meßgebiet Nr.	Meßtisch- blätter Nr.	Meßpunkte Rechtswert/ Hochwert
1	2	3	1	2	3
		2573:5718 5719 5720 2574:5718 5719 5720 2576:5718 2577:5718	24	4308, 4309 4408, 4409	2580:5723 2581:5718 5720 5721 5722 5723 5724 2582:5718 5719 5720 5721 5722 5723 5724 2583:5718 5719 5720 5721 5722 5723 5724 2584:5718 5719 5720 5721 5722 5723 5724 2585:5718 5719 5720 5721 5722 5723 5724 2586:5718 5719 5720 5721 5722 5723 5724 2587:5718 5719 5720 5721 2588:5718 5719 5720 5721 2589:5718 5719 5721 2581:5717 2582:5714 5715 5716 5717 2583:5715 5716 5717 2584:5715 5716 5717 2585:5716 5717 2586:5717 2587:5717
27	4407, 4408	2571:5710 5711 5712 5714 5715 5716 5717			
31	4508, 4509	2575:5707 2576:5706 5707 2577:5707 2578:5707 2579:5707			
Stadt Gladbeck 22	4308, 4307 4408, 4407	2567:5718 2568:5718 5719 5720 5721 2569:5718 5719 5721			
27	4407, 4408	2565:5715 5716 5717 2566:5714 5715 5716 5717 2567:5713 5714 5715 5716 5717 2568:5713 5714 5715 5716 5717 2569:5713 5714 5715 5716 5717 2570:5712 5713 5714 5715 5716 5717 2571:5713			
			25	4309, 4310 4409, 4410	
			28	4408, 4409	
Stadt Recklinghausen 23	4308, 4408	2579:5723			

Anerkennung von Meßinstituten für die einzelnen Meßgebiete

Meßgebiet	Anerkanntes Meßinstitut
1	Chemisches Untersuchungsamt der Stadt Krefeld
2	
3	Chemisches Untersuchungsamt der Stadt Duisburg
4	
5	
6	
7	Landesanstalt für Immissions- und Bodennutzungsschutz des Landes NW, Essen
8	Bundesgesundheitsamt, Institut für Wasser-, Boden- und Lufthygiene, Berlin
9	
10	Hygiene-Institut des Ruhrgebietes, Gelsenkirchen
11	Hygiene-Institut der Stadt Dortmund
12	
15	Institut für Lebensmittel-, Wasser- und Luftuntersuchungen der Stadt Köln
16	
17	
18	
19	Chemisches Untersuchungsamt der Stadt Siegen
20	Landesanstalt für Immissions- und Bodennutzungsschutz des Landes NW, Essen
21	
22	
23	
24	
25	
26	
27	
28	
29	
30	
31	
32	
33	
34	
35	
37	
39	
41	
42	
48	Chemisches Untersuchungsamt des Landkreises Aachen
49	
53	Landesanstalt für Immissions- und Bodennutzungsschutz des Landes NW, Essen
54	
55	
58	
59	
60	
61	
62	
64	Baustoffprüfungsanstalt der Stadt Wuppertal
66	Landesanstalt für Immissions- und Bodennutzungsschutz des Landes NW, Essen
68	
73	
76	
80	
81	
82	
83	
84	
85	
86	
87	Baustoffprüfungsanstalt der Stadt Wuppertal

71290

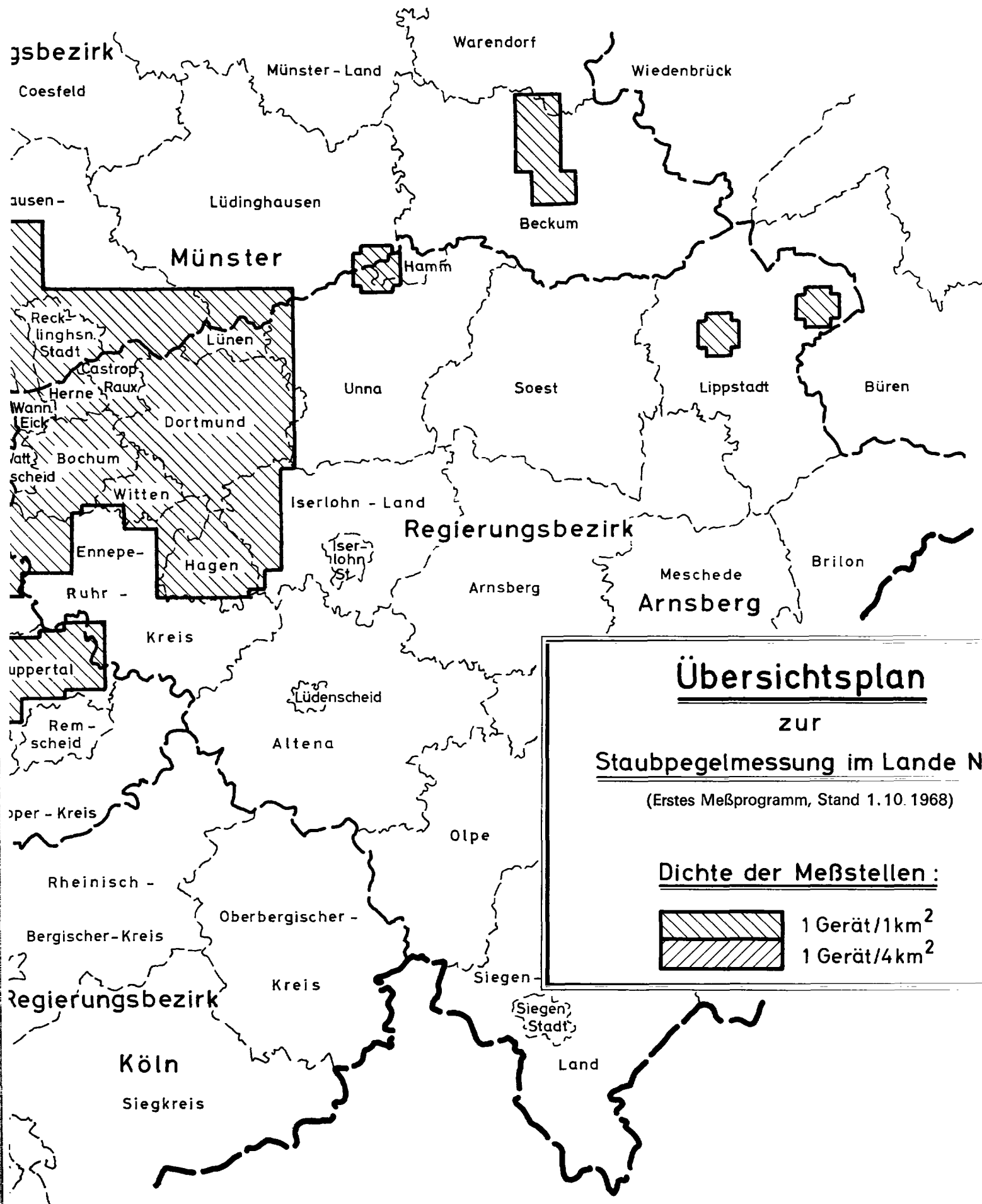
Maßnahmen zur Reinhaltung der Luft
Erstes Meßprogramm
nach § 7 des Immissionsschutzgesetzes

RdErl. d. Arbeits- und Sozialministers v. 25. 6. 1968 —
III B 4 — 8817.71 (III Nr. 16/68)

Am 30. 9. 1968 endet das fünfte Meßjahr. Die bisherigen Ergebnisse machen eine Anpassung des Meßstellennetzes und der Meßstellendichte erforderlich. Die Einschränkungen in einigen Randzonen des Überwachungsgebietes erscheinen wegen geringer Immissionswerte gerechtfertigt. Die vorliegenden Meßwerte für die wegfallenden Gebiete geben eine genügend gesicherte Aussage über die Immissionsentwicklung in diesen Gebieten.

Der RdErl. v. 15. 5. 1963 (SMBL. NW. 71290) wird daher wie folgt geändert:

Die Anlagen 1, 2 und 6 erhalten die aus der Anlage zu diesem RdErl. ersichtliche Fassung. Diese Änderung tritt am 1. 10. 1968 in Kraft.



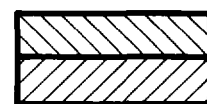
Übersichtsplan

zur

Staubpegelmessung im Lande N

(Erstes Meßprogramm, Stand 1.10.1968)

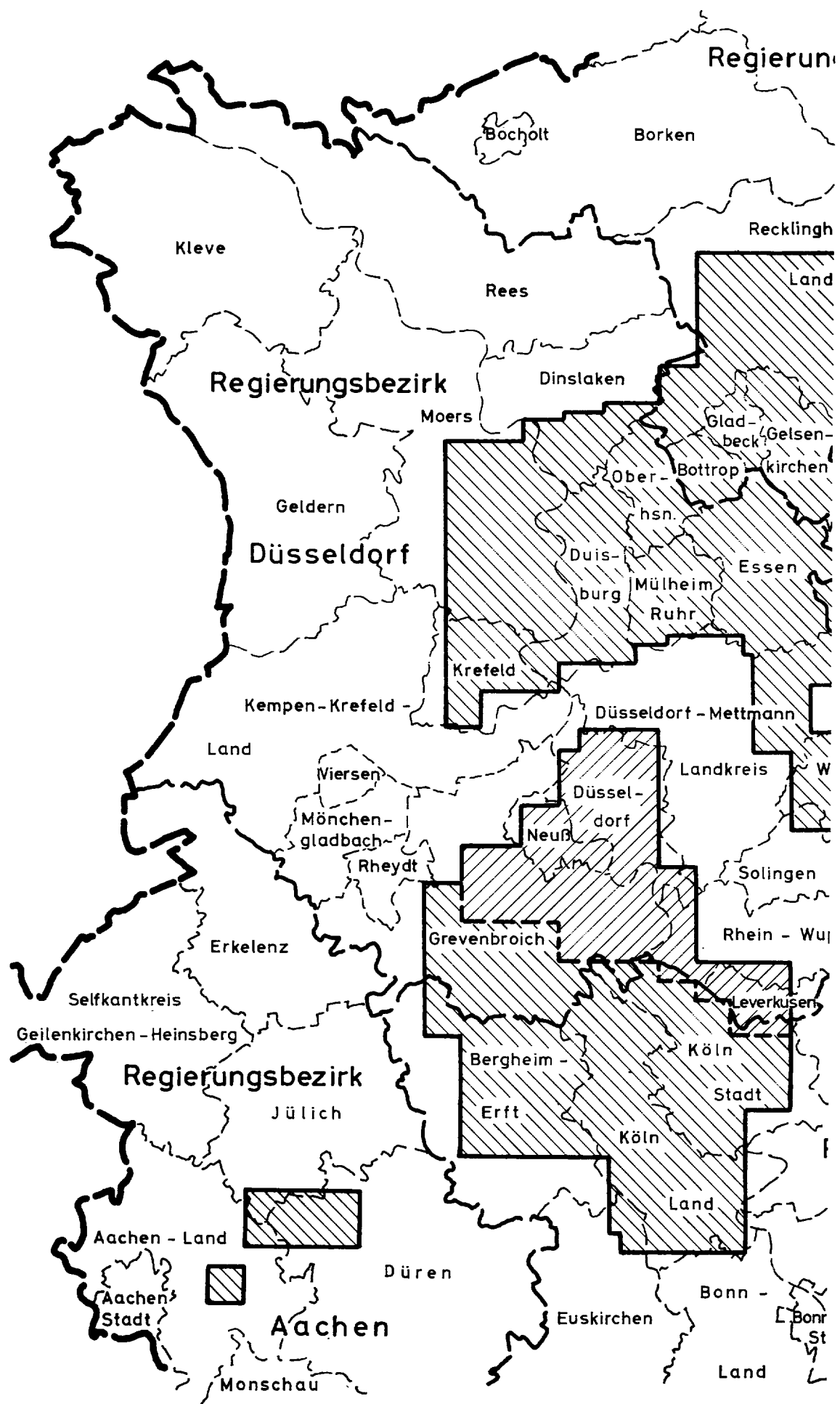
Dichte der Meßstellen:



1 Gerät/1km²

1 Gerät/4km²

Anlage 1



Verzeichnis der Meßpunkte

für das Erste Meßprogramm nach § 7 ImschG

Regierungsbezirk A a c h e n

Landkreis Aachen

Düren

Jülich

Landkreis kreisfreie Stadt	Meßtisch- blatt	Rechtswert/ Hochwert	Meßgerät/ km ²	Landkreis kreisfreie Stadt	Meßtisch- blatt	Rechtswert/ Hochwert	Meßgerät/ km ²
1	2	3	4	1	2	3	4
Landkreis Aachen	5103	2518/5630	1/1			34	
		31				35	
		32				2525/5630	
		33				31	
		34				32	
		35				33	
		2519/5630				34	
		31				35	
		32				2526/5630	
		2520/5630				31	
		31				32	
		32				33	
		2521/5630				34	
		31				35	
		32				36	
		2522/5630				2527/5630	
						31	
						32	
	5203	2514/5624	1/1			33	
		25				34	
		26				35	
		27				36	
		28				2528/5630	
		2515/5624				31	
		25				32	
		26				33	
		27				34	
		28				35	
		2516/5624				36	
		25				2529/5630	
		26				31	
		27				32	
		28				33	
		2517/5624				34	
		25				35	
		26				36	
		27				2530/5630	
		28				31	
		2518/5624				32	
		25				33	
		26				34	
		27				35	
		28				36	
Landkreis Düren	5103	2521/5633	1/1	Landkreis Jülich	5103	2518/5636	1/1
		34				2519/5633	
		2522/5631				34	
		32				35	
		33				36	
		34				2520/5633	
		2523/5630				34	
		31				35	
		32				36	
		33				2521/5635	
		34				36	
		35				2522/5635	
						36	
						2523/5636	
	5104	2524/5630	1/1				
		31					
		32					
		33					
					5104	2524/5636	1/1
						2525/5636	

Regierungsbezirk Arnsberg**Landkreis Ennepe-Ruhr-Kreis**

Iserlohn

Lippstadt

Unna

Kreisfreie Stadt Bochum

Castrop-Rauxel

Dortmund

Hagen in Westfalen

Hamm in Westfalen

Herne

Lünen

Wanne-Eickel

Wattenscheid

Witten

Landkreis kreisfreie Stadt	Meßtisch- blatt	Rechtswert/ Hochwert	Meßgerät/ km ²
1	2	3	4

Ennepe-Ruhr- Kreis	4508	2576/5700	1/1
		2577/5698	
		99	
		2578/5697	
		98	
		99	
		5700	
		2579/5697	
		98	
		99	
	4509	2580/5697	1/1
		98	
		2581/5697	
		98	
		2582/5697	
		98	
		2583/5697	
		98	
		2584/5697	
		98	
	4510	2585/5697	1/1
		98	
		2586/5697	
		98	
		2589/5700	
		2594/5698	
		99	
		2595/5698	
		2596/5697	
		98	
		2597/5697	
		98	
		99	
		2598/5697	
		98	
		99	
		5700	
		2599/5698	
		99	
		5700	
		2600/5697	
		98	
		99	
		5700	
		01	

Landkreis kreisfreie Stadt	Meßtisch- blatt	Rechtswert/ Hochwert	Meßgerät/ km ²
1	2	3	4

		2601/5697	
		98	
		99	
		5700	
		01	
		4608	2578/5695
			96
			2579/5694
			95
			96
			2580/5690
			2580/5693
			94
			95
			96
			2581/5692
			93
			94
			95
			96
			2582/5692
			93
			94
			95
			96
		4609	2583/5692
			93
			94
			95
			96
			2584/5692
			93
			94
			95
			96
			2585/5692
			93
			94
			95
			96
			2586/5692
			93
			94
			95
			96
			2588/5686
			2589/5686
			2590/5686

Landkreis kreisfreie Stadt	Meßtisch- blatt	Rechtswert/ Hochwert	Meßgerät/ km ²
1	2	3	4

	4610	2596:5689	1/1
		90	
		92	
		93	
		94	
		95	
		96	
		2597:5689	
		90	
		92	
		94	
		95	
		96	
		2598:5689	
		2599:5689	
		2601:5689	
		2603:5689	
	4611	3397:5689	1/1
		3398:5689	
	4709	2588:5685	1/1
		2589:5682	
		84	
		85	
		2590:5681	
		82	
		83	
		84	
		85	
Landkreis Iserlohn	4510	2604:5698	1/1
		99	
	4511	3397:5698	1/1
		99	
		5700	
		01	
		02	
		03	
		3398:5698	
		99	
		5700	
		01	
		02	
		03	
		3399:5698	
		99	
		5700	
		01	
		02	
		03	
		04	
		3400:5697	
		98	
		99	
		5700	
		01	
		02	
		03	
		04	
		3401:5697	
		98	
		99	
		5700	
		01	
		02	
		03	
		04	
		05	
		3402:5697	
		98	
		99	
		5700	
		01	
		02	

Landkreis kreisfreie Stadt	Meßtisch- blatt	Rechtswert/ Hochwert	Meßgerät/ km ²
1	2	3	4

		03	
		04	
		05	
		3403:5704	
		05	
		3404:5704	
	4611	3397:5697	1/1
		3398:5696	
		97	
		3399:5690	
		91	
		94	
		95	
		96	
		97	
		3400:5690	
		91	
		92	
		93	
		94	
		95	
		96	
		3401:5692	
		93	
		94	
		95	
		96	
		3402:5692	
		93	
		94	
		95	
		96	
Landkreis Lippstadt	4415	3452:5717	1/1
		18	
	4315	3452:5619	1/1
		20	
	4415	3453:5716	1/1
		17	
		18	
	4315	3453:5719	1/1
		20	
		21	
	4416	3454:5716	1/1
		17	
		18	
	4316	3454:5719	1/1
		20	
		21	
	4416	3455:5716	1/1
		17	
		18	
	4316	3455:5719	1/1
		20	
		21	
	4416	3456:5716	1/1
		17	
		18	
	4316	3456:5719	1/1
		20	
		21	
	4416	3457:5717	1/1
		18	
	4316	3457:5719	1/1
		3457:5720	
	4316	3464:5720	1/1
		21	
		22	
		23	

Landkreis kreisfreie Stadt	Meßtisch- blatt	Rechtswert/ Hochwert	Meßgerät/ km ²	Landkreis kreisfreie Stadt	Meßtisch- blatt	Rechtswert/ Hochwert	Meßgerät/ km ²
1	2	3	4	1	2	3	4
		3465/5719				3413/5725	
		20				26	
		21				27	
		22				3414/5725	
		23				3415/5725	
		24				26	
	4317	3466/5719	1/1			3416/5725	
		20				26	
		21				3417/5726	
		22					
		23		Stadtkreis			
		24		Bochum	4409	2581/5708	1/1
		3467/5719				2582/5708	
		20				2583/5708	
		21				09	
		22				2584/5708	
		23				09	
		24				10	
		3468/5719				2585/5708	
		20				09	
		21				10	
		22				2586/5708	
		23				09	
		24				10	
		3469/5720				2587/5708	
		21				09	
		22				10	
		23				2588/5708	
						09	
						10	
Landkreis						2589/5708	
Unna	4411	3401/5718	1/1			09	
		19				10	
	4311	3401/5720	1/1			2590/5708	
		21				09	
	4411	3402/5718	1/1			10	
		19				11	
	4311	3402/5720	1/1			2591/5708	
		21			4508	2579/5700	1/1
		22				01	
		23				2580/5699	
		3403/5708				5700	
	4411	3403/5709	1/1			01	
		16				2581/5699	
		17				5700	
		18				01	
		19			4509	2582/5699	1/1
	4311	3403/5720	1/1			5700	
		21				01	
		22				02	
		23				05	
	4511	3404/5705	1/1			06	
		06				07	
		07				2583/5699	
		08				5700	
	4411	3404/5709	1/1			01	
		14				02	
		15				03	
		16				04	
		17				05	
		18				06	
		19				07	
	4311	3404/5720	1/1			2584/5699	
		21				5700	
		22				01	
		23				02	
		24				03	
	4312	3411/5726	1/1			04	
		27				05	
		3412/5725				06	
		26				07	
		27				2585/5699	
						5700	
						01	
						02	

Landkreis kreisfreie Stadt	Meßtisch- blatt	Rechtswert/ Hochwert	Meßgerät/ km ²	Landkreis kreisfreie Stadt	Meßtisch- blatt	Rechtswert/ Hochwert	Meßgerät/ km ²
1	2	3	4	1	2	3	4
		03				17	
		04				18	
		05				2592/5711	
		06				12	
		07				13	
		2586/5699				14	
		5700				15	
		01				16	
		02				17	
		03				18	
		04				19	
		05			4410	2593/5711	1/1
		06				12	
		07				13	
		2587/5699				14	
		5700				15	
		01				16	
		02				17	
		03				18	
		04				19	
		05				2594/5711	
		06				12	
		07				18	
		2588/5700				19	
		01				2595/5718	
		02					
		03		Stadtkreis Dortmund	4409	2591/5709	1/1
		04				10	
		05				2592/5708	
		06				09	
		07				10	
		2589/5701			4410	2593/5708	1/1
		02				09	
		03				10	
		04				2594/5709	
		05				10	
		06				13	
		07				14	
		2590/5704				15	
		05				16	
		06				17	
		07				2595/5709	
		2591/5703				10	
		04				11	
		05				12	
		06				13	
		07				14	
		2592/5704				15	
		05				16	
		06				17	
	4510	2593/5704	1/1			2596/5709	
		05				10	
		06				11	
		07				12	
Stadtkreis Castrop-Rauxel	4409	2587/5716	1/1			13	
		2588/5715				14	
		16				15	
		17				16	
		2589/5715				17	
		16				2597/5709	
		17				10	
		2590/5712				11	
		13				12	
		14				13	
		15				14	
		16				15	
		17				16	
		18				17	
		2591/5711				18	
		12				2598/5709	
		13				10	
		14				11	
		15				12	
		16				13	

Landkreis kreisfreie Stadt	Meßtisch- blatt	Rechtswert/ Hochwert	Meßgerät/ km ²
1	2	3	4

Landkreis kreisfreie Stadt	Meßtisch- blatt	Rechtswert/ Hochwert	Meßgerät/ km ²
1	2	3	4

14				13
15				14
16				15
17				16
18				17
2599/5709				3399/5709
10				10
11				11
12				12
13				13
14				14
15				15
16				16
17				17
2600/5709				3400/5709
10				10
11				11
12				12
13				13
14				14
15				15
16				16
17				17
2601/5709				3401/5709
10				10
11				11
12				12
13				13
14				14
15				15
16				16
17				17
2602/5709				3402/5709
10				10
11				11
12				12
13				13
14				14
15				15
16				16
17				17
18				3403/5710
2603/5709				11
10				12
11				13
12				14
13				15
14				3404/5710
15				11
16				12
17				13
18				
2604/5709			4509	2592/5707
10			4510	2594/5707
11				08
12				2595/5707
13				08
14				2596/5706
15				07
16				08
17				2597/5704
18				05
				06
4411	3397/5709	1/1		07
	10			08
	11			2598/5704
	12			05
	13			06
	14			07
	15			08
	16			2599/5701
	17			02
3398/5709				03
10				04
11				05
12				06

Landkreis kreisfreie Stadt	Meßtisch- blatt	Rechtswert/ Hochwert	Meßgerät/ km ²	Landkreis kreisfreie Stadt	Meßtisch- blatt	Rechtswert/ Hochwert	Meßgerät/ km ²
1	2	3	4	1	2	3	4
		07				2603/5698	
		08				99	
		2600/5702					
		03			4610	2596/5691	1/1
		04				2597/5691	
		05				93	
		06				2598/5690	
		07				91	
		08				92	
		2601/5702				93	
		03				94	
		04				95	
		05				96	
		06				2599/5690	
		07				91	
		08				92	
		2602/5700				93	
		01				94	
		02				95	
		03				96	
		04				2600/5689	
		05				90	
		06				91	
		07				92	
		08				93	
		2603/5700				94	
		01				95	
		02				96	
		03				2601/5690	
		04				91	
		05				92	
		06				93	
		07				94	
		08				95	
		2604/5700				96	
		01				2602/5689	
		02				90	
		03				91	
		04				92	
		05				93	
		06				94	
		07				95	
		08				96	
		2604/5700				97	
		01				2603/5690	
		02				91	
		03				92	
		04				93	
		05				94	
		06				95	
		07				96	
		08				97	
	4511	3397/5704	1/1			2603/5690	
		05				91	
		06				92	
		07				93	
		08				94	
		3398/5704				95	
		05				96	
		06				97	
		07				2604/5689	
		08				90	
		3399/5705				91	
		06				92	
		07				93	
		08				94	
		3400/5705				95	
		06				96	
		07				97	
		08					
		3401/5706			4611	3396/5689	1/1
		07				90	
		08				91	
		3402/5706				92	
		07				93	
		08				94	
		3403/5706				95	
		07				96	
						3397/5690	
						91	
Stadtkreis Hagen	4510	2599/5697	1/1			92	
		2602/5698				93	
		99				94	

Landkreis kreisfreie Stadt	Meßtisch- blatt	Rechtswert/ Hochwert	Meßgerät/ km ²	Landkreis kreisfreie Stadt	Meßtisch- blatt	Rechtswert/ Hochwert	Meßgerät/ km ²
1	2	3	4	1	2	3	4
		95				3400/5720	
		96				21	
		3398/5690				3401/5722	
		91			4410	2599/5718	1/1
		92				19	
		93				2600/5718	
		94				19	
		95				2601/5718	
		3399/5692				19	
		93				2602/5719	
Stadtkreis Hamm	4312	3414/5726	1/1			2603/5719	
		27				2604/5719	
		28			4411	3397/5718	1/1
		3415/5727				19	
		28				3398/5718	
		3416/5727				19	
		28				3399/5718	
		29				19	
		3417/5727				3400/5718	
		28				19	
		29		Stadtkreis Wanne-Eickel	4408	2579/5711	1/1
Stadtkreis Herne	4409	2582/5713	1/1			12	
		2583/5713				13	
		14				2580/5709	
		2584/5711				10	
		12				11	
		13				12	
		14				13	
		2585/5711			4409	2581/5709	1/1
		12				10	
		13				11	
		14				12	
		15				13	
		2586/5711				2582/5709	
		12				10	
		13				11	
		14				12	
		15				2583/5710	
		16				11	
		2587/5711				12	
		12		Stadtkreis Wattenscheid	4408	2580/5708	1/1
		13			4508	2577/5706	1/1
		14				2578/5703	
		15				04	
		2588/5711				05	
		12				06	
		13				2579/5702	
		14				03	
		2589/5711				04	
		12				05	
		13				06	
		14				2580/5702	
Stadtkreis Lünen	4310	2600/5720	1/1			03	
		2601/5720				04	
		2602/5720				05	
		21				06	
		22				07	
		2603/5720				2581/5702	
		21				03	
		2604/5720				04	
		21				05	
		2604/5720				06	
		21				07	
	4311	3397/5720	1/1		4509	2582/5703	1/1
		21				04	
		3398/5720		Stadtkreis Witten	4509	2590/5700	1/1
		21				01	
		22				02	
		3399/5720				03	
		21					

Landkreis kreisfreie Stadt	Meßtisch- blatt	Rechtswert/ Hochwert	Meßgerät/ km ²
1	2	3	4
		2591/5700	
		01	
		02	
		2592/5698	
		99	
		5700	
		01	
		02	
		03	
	4510	2593/5698	1/1
		99	
		5700	
		01	
		02	
		03	
		2594/5700	
		01	
		02	
		03	
		04	
		05	
		06	

Landkreis kreisfreie Stadt	Meßtisch- blatt	Rechtswert/ Hochwert	Meßgerät/ km ²
1	2	3	4
		2595/5699	
		5700	
		01	
		02	
		03	
		04	
		05	
		06	
		2596/5699	
		5700	
		01	
		02	
		03	
		04	
		05	
		2597/5700	
		01	
		02	
		03	
		2598/5701	
		02	
		03	

Regierungsbezirk Düsseldorf**Landkreis Dinslaken**

Düsseldorf-Mettmann

Grevenbroich

Kempen-Krefeld

Moers

Rhein-Wupper-Kreis

Kreisfreie Stadt Düsseldorf

Duisburg

Essen

Krefeld

Leverkusen

Mülheim a. d. Ruhr

Neuß

Oberhausen

Rheydt

Solingen

Wuppertal

Landkreis kreisfreie Stadt	Meßtisch- blatt	Rechtswert/ Hochwert	Meßgerät/ km ²
1	2	3	4

Landkreis
Dinslaken

4307

2560/5721

1/1

22

2564/5724

25

4406

2547/5712

1/1

16

2548/5711

12

13

14

15

16

2549/5711

12

13

14

15

16

2550/5710

11

12

13

14

15

16

17

2551/5709

10

11

12

13

14

15

16

17

2552/5710

11

12

13

14

15

16

17

Landkreis kreisfreie Stadt	Meßtisch- blatt	Rechtswert/ Hochwert	Meßgerät/ km ²
1	2	3	4

2553/5711

12

13

14

15

16

17

2554/5712

13

14

15

16

17

18

2555/5714

15

16

17

18

2556/5715

16

17

18

2557/5717

18

4407

2558/5717

18

2559/5718

Landkreis
Düsseldorf-
Mettmann

4606

2550/5689

2552/5691

2553/5691

2557/5691

2558/5691

92

4607

2564/5694

2565/5694

95

2566/5694

4608

2570/5686

87

88

89

90

91

1/1

1/1

1/1

1/1

Landkreis kreisfreie Stadt	Meßtisch- blatt	Rechtswert/ Hochwert	Meßgerät/ km ²	Landkreis kreisfreie Stadt	Meßtisch- blatt	Rechtswert/ Hochwert	Meßgerät/ km ²
1	2	3	4	1	2	3	4
		2571/5686				84	
		87				85	
		88				2572/5682	
		89				83	
		90				84	
		91				85	
		92				2573/5682	
		2572/5686				83	
		87				84	
		88				85	
		89				2574/5680	
		90				81	
		91				82	
		92				83	
		2573/5686				84	
		87				85	
		88				2575/5681	
		89				82	
		90				83	
		91				84	
		92				85	
		2574/5686				2576/5684	
		87				85	
		88				2577/5684	
		89					
		90			4807	2564/5670	1/4
		91					
		92		Landkreis Grevenbroich			
		2575/5686			4706	2550/5680	1/4
		87			4805	2536/5663	1/1
		88				64	
		89				65	
		90				66	
		91				67	
		92				2537/5663	
		93				64	
		2576/5686				65	
		87				66	
		88				67	
		89				2538/5663	
		90				64	
		91				65	
		92				66	
		93				67	
		2577/5689				68	
		90				2539/5663	
		91				64	
		92				65	
		93				66	
		94				67	
		2578/5689				68	
		90				2540/5663	
		91				64	
		92				65	
		93				66	
		94				67	
		2579/5689				68	
		90				2541/5663	
		91				64	
		92				2542/5663	
		93				64	
		2580/5689				2543/5663	
		91				64	
		92				2544/5663	
						64	
	4706	2554/5684	1/4			2545/5663	
		2556/5684				64	
		2558/5684				2546/5663	
						64	
	4707	2560/5684	1/4				
	4708	2570/5682	1/1			2540/5670	1/4
		83				72	
		84				2542/5666	
		85				68	
		2571/5682				70	
		83				72	

Landkreis kreisfreie Stadt	Meßtisch- blatt	Rechtswert/ Hochwert	Meßgerät/ km ²
1	2	3	4

		2544/5666	
		68	
		70	
		72	
		2546/5666	
		68	
		70	
4606		2547/5663	1/1
		64	
		2548/5663	
		64	
		2549/5663	
		64	
		2550/5663	
		64	
4806		2548/5666	1/4
		68	
		2550/5666	
		68	
		2552/5664	
		66	
		68	
		70	
		2554/5664	
		66	
		68	
		2556/5664	
		66	
		68	
		2558/5664	
		66	
		68	
4807		2560/5664	1/4
		66	
4905		2536/5658	1/1
		59	
		60	
		61	
		62	
		2537/5659	
		60	
		61	
		62	
		2538/5658	
		59	
		60	
		61	
		62	
		2539/5656	
		57	
		58	
		59	
		60	
		61	
		62	
		2540/5656	
		57	
		58	
		59	
		60	
		61	
		62	
		2541/5655	
		56	
		57	
		58	
		59	
		60	
		61	
		62	
		2542/5655	
		56	

Landkreis kreisfreie Stadt	Meßtisch- blatt	Rechtswert/ Hochwert	Meßgerät/ km ²
1	2	3	4

		57	
		58	
		59	
		60	
		61	
		62	
		2543/5655	
		56	
		57	
		58	
		59	
		60	
		61	
		62	
		2544/5655	
		56	
		57	
		58	
		59	
		60	
		61	
		62	
		2545/5655	
		56	
		57	
		58	
		59	
		60	
		61	
		62	
		2546/5655	
		56	
		57	
		58	
		59	
		60	
		61	
		62	
		2547/5654	1/1
4906		55	
		56	
		57	
		58	
		59	
		60	
		61	
		62	
		2548/5654	
		55	
		56	
		57	
		58	
		59	
		60	
		61	
		62	
		2549/5654	
		55	
		56	
		57	
		58	
		59	
		60	
		61	
		62	
		2550/5654	
		55	
		56	
		57	
		58	
		59	
		60	
		61	
		62	
		2551/5655	
		56	

Landkreis kreisfreie Stadt	Meßtisch- blatt	Rechtswert/ Hochwert	Meßgerät/ km ²	Landkreis kreisfreie Stadt	Meßtisch- blatt	Rechtswert/ Hochwert	Meßgerät/ km ²
1	2	3	4	1	2	3	4
		57				14	
		58				2544/5708	
		59				09	
		60				10	
		2552/5656				11	
		57				12	
		58				13	
		59				14	
		60				2545/5708	
		2553/5657				09	
		58				10	
		60				11	
		2555/5660				12	
		2556/5660				13	
		59				14	
		2557/5658				2546/5708	
		59				09	
		60				10	
		2558/5659				11	
		2552/5662	1/4			12	
		2554/5662				13	
		2556/5662				14	
		2558/5662				15	
						16	
	4907	2560/5662	1/4		4406	2547/5708	1/1
Landkreis Kempen-Krefeld	4705	2538/5684	1/1			09	
		2539/5684				10	
						11	
	4606	2549/5688				13	
		89				14	
		2550/5688				15	
						2548/5708	
Landkreis Moers	4405	2538/5708	1/1			09	
		09				10	
		10				09	
		11				10	
		12				2550/5708	
		13				09	
		14			4505	2538/5697	1/1
		2539/5708				98	
		09				99	
		10				5700	
		11				01	
		12				02	
		13				03	
		14				04	
		2540/5708				05	
		09				06	
		10				07	
		11				2539/5697	
		12				98	
		13				99	
		14				5700	
		2541/5708				01	
		09				02	
		10				03	
		11				04	
		12				05	
		13				06	
		14				07	
		2542/5708				2540/5697	
		09				98	
		10				99	
		11				5700	
		12				01	
		13				02	
		14				03	
		2543/5708				04	
		09				05	
		10				06	
		11				07	
		12				2541/5697	
		13				98	

Landkreis kreisfreie Stadt	Meßtisch- blatt	Rechtswert/ Hochwert	Meßgerät/ km ²	Landkreis kreisfreie Stadt	Meßtisch- blatt	Rechtswert/ Hochwert	Meßgerät/ km ²
1	2	3	4	1	2	3	4
		99				2548/5697	
		5700				98	
		01				99	
		02				5700	
		03				01	
		04				02	
		05				03	
		06				04	
		07				07	
		2542/5697				2549/5697	
		98				98	
		99				99	
		5700				5700	
		01				01	
		02				02	
		03				03	
		04				04	
		05				07	
		06				2550/5697	
		07				98	
		2543/5697				99	
		98				5702	
		99				03	
		5700				2551/5697	
		01				98	
		02					
		03			4605	2538/5696	1/1
		04				2539/5696	
		05				2540/5696	
		06				2541/5696	
		07				2542/5696	
		2544/5697				2543/5696	
		98				2544/5696	
		99				2545/5696	
		5700				2546/5695	
		01				96	
		02				2545/5695	
		03					
		04			4606	2547/5694	1/1
		05				95	
		06				96	
		07				2548/5694	
		2545/5697				95	
		98				96	
		99				2549/5694	
		5700				95	
		01				96	
		02				2550/5694	
		03				95	
		04				96	
		05				2551/5695	
		06				96	
		07					
		2546/5697		Rhein-Wupper- Kreis	4807	2562/5664	1/4
		98				66	
		99				2564/5664	
		5700				66	
		01					
		02			4907	2562/5660	1/4
		03				62	
		04				2564/5660	
		05				62	
		06				2566/5660	
		07				2568/5660	
						2570/5660	
	4506	2547/5697	1/1				
		98			4908	2572/5658	1/4
		99				60	
		5700				2574/5658	
		01				60	
		02					
		03		Stadtkreis Düsseldorf	4706	2550/5678	1/4
		04				82	
		05				2552/5676	
		06				78	
		07					

Landkreis kreisfreie Stadt	Meßtisch- blatt	Rechtswert/ Hochwert	Meßgerät/ km ²	Landkreis kreisfreie Stadt	Meßtisch- blatt	Rechtswert/ Hochwert	Meßgerät/ km ²
1	2	3	4	1	2	3	4
Landkreis kreisfreie Stadt		80				99	
		82				5700	
		84				01	
		2554/5676				02	
		78				03	
		80				04	
		82				05	
		2556/5676				06	
		78				07	
		80				2553/5697	
		82				98	
		2558/5676				99	
		78				5700	
		80				01	
		82				02	
		4707	2560/5676	1/4		03	
		78				04	
		80				05	
		82				06	
						07	
		4806	2552/5674	1/4		2554/5697	
		2554/5674				98	
		2556/5670				99	
		72				5700	
		74				01	
		2558/5670				02	
		72				03	
		74				04	
						05	
		4807	2560/5668	1/4		06	
		70				07	
		72				2555/5697	
		74				98	
		2562/5668				99	
		70				5700	
		2564/5668				01	
						02	
						03	
						04	
						05	
Stadtkreis Duisburg	4406	2551/5708	1/1			06	
		2552/5708				07	
		09				2556/5697	
		2553/5708				98	
		09				99	
		10				5700	
		2554/5708				01	
		09				02	
		10				03	
		11				04	
		2555/5708				05	
		09				06	
		2556/5708				07	
		2557/5708				2557/5704	
						07	
	4506	2548/5705	1/1		4605	2546/5691	1/1
		06				92	
		2549/5705			4606	2547/5691	1/1
		06				92	
		2550/5700				93	
		01				2548/5690	
		04				91	
		05				92	
		06				93	
		07				2549/5690	
		2551/5699				91	
		5700				92	
		01				93	
		02				2550/5690	
		03				91	
		04				92	
		05				93	
		06				2551/5691	
		07				92	
		2552/5697				93	
		98					

Landkreis kreisfreie Stadt	Meßtisch- blatt	Rechtswert/ Hochwert	Meßgerät/ km ²	Landkreis kreisfreie Stadt	Meßtisch- blatt	Rechtswert/ Hochwert	Meßgerät/ km ²
1	2	3	4	1	2	3	4
		94				05	
		2552/5692				06	
		93				07	
		94				2568/5697	
		95				98	
		96				99	
		2553/5692				5700	
		93				01	
		94				02	
		95				03	
		96				04	
		2554/5691				05	
		92				06	
		93				07	
		94				2569/5697	
		95				98	
		96				99	
		2555/5691				5700	
		92				01	
		93				02	
		94				03	
		95				04	
		96				05	
		2556/5691				06	
		92				07	
		93					
		94			4508	2570/5697	1/1
		95				98	
		96				99	
		2557/5692				5700	
						01	
						02	
						03	
						04	
						05	
						06	
						07	
						2571/5697	
						98	
						99	
						5700	
						01	
						02	
						03	
						04	
						05	
						06	
						07	
						2572/5697	
						98	
						99	
						5700	
						01	
						02	
						03	
						04	
						05	
						06	
						07	
						2573/5697	
						98	
						99	
						5700	
						01	
						02	
						03	
						04	
						05	
						06	
						07	
						2574/5697	
						98	
						99	
						5700	
						01	
						02	
						03	
						04	
						05	
						06	
						07	
						2575/5697	
						98	
						99	
						5700	
						01	
						02	
						03	
						04	
						05	
						06	
						07	
						2576/5697	
						98	
						99	
						5700	
						01	
						02	
						03	
						04	
						05	
						06	
						07	
						2577/5697	
						98	
						99	
						5700	
						01	
						02	
						03	
						04	
						05	
						06	
						07	
						2578/5697	
						98	
						99	
						5700	
						01	
						02	
						03	
						04	
						05	
						06	
						07	
						2579/5697	
						98	
						99	
						5700	
						01	
						02	
						03	
						04	
						05	
						06	
						07	
						2580/5697	
						98	
						99	
						5700	
						01	
						02	
						03	
						04	
						05	
						06	
						07	
						2581/5697	
						98	
						99	
						5700	
						01	
						02	
						03	
						04	
						05	
						06	
						07	
						2582/5697	
						98	
						99	
						5700	
						01	
						02	
						03	
						04	
						05	
						06	
						07	
						2583/5697	
						98	
						99	
						5700	
						01	
						02	
						03	
						04	
						05	
						06	
						07	
						2584/5697	
						98	
						99	
						5700	
						01	
						02	
						03	
						04	
						05	
						06	
						07	
						2585/5697	
						98	
						99	
						5700	
						01	
						02	
						03	
						04	
						05	
						06	
						07	
						2586/5697	
						98	
						99	
						5700	
						01	
						02	
						03	
						04	
						05	
						06	
						07	
						2587/5697	
						98	
						99	
						5700	
						01	
						02	
						03	
						04	
						05	
						06	
						07	
						2588/5697	
						98	
						99	
						5700	
						01	
						02	
						03	
						04	
						05	
						06	
						07	
						2589/5697	
						98	
						99	
						5700	
						01	
						02	
						03	
						04	
						05	
						06	
						07	
						2590/5697	
						98	
						99	
						5700	
						01	
						02	
						03	
						04	
						05	
						06	
						07	
						2591/5697	
						98	
						99	
						5700	
						01	
						02	
						03	
						04	
						05	
						06	
						07	
						2592/5697	
						98	
						99	
						5700	
						01	
						02	
						03	
						04	
						05	
						06	
						07	
						2593/5697	
						98	
						99	
						5700	
						01	
						02	
						03</	

Landkreis kreisfreie Stadt	Meßtisch- blatt	Rechtswert/ Hochwert	Meßgerät/ km ²	Landkreis kreisfreie Stadt	Meßtisch- blatt	Rechtswert/ Hochwert	Meßgerät/ km ²
1	2	3	4	1	2	3	4
		03		Stadtkreis			
		04		Krefeld	4705	2538/5685	1/1
		05					
		06			4605	86	
		07				87	
		2575/5697				88	
		98				89	
		99				90	
		5700				91	
		01				92	
		02				93	
		03				94	
		04				95	
		05					
		06			4705	2539/5685	
		2576/5697			4605	86	
		98				87	
		99				88	
		5701				89	
		02				90	
		03				91	
		04				92	
		05				93	
		2577/5697				94	
		5700				95	
		01					
		02			4705	2540/5684	
		03				85	
		04					
		05			4605	86	
		2578/5701				87	
		02				88	
						89	
4607		2566/5695	1/1			90	
		96				91	
		2567/5694				92	
		95				93	
		96				94	
		2568/5694				95	
		95					
		96			4705	2541/5684	
		2569/5692				85	
		93			4605	86	
		94				87	
		95				88	
		96				89	
						90	
4608		2570/5692	1/1			91	
		93				92	
		94				93	
		95				94	
		96				95	
		2571/5693					
		94			4705	2542/5684	
		95				85	
		96					
		2572/5693			4605	86	
		94				87	
		95				88	
		96				89	
		2573/5693				90	
		94				91	
		95				92	
		96				93	
		2574/5693				94	
		94				95	
		95				2543/5688	
		96				89	
		2575/5694				90	
		95				91	
		96				92	
		2576/5694				93	
		95				94	
		96				95	
		2577/5695				2544/5688	
		96				89	

Landkreis kreisfreie Stadt	Meßtisch- blatt	Rechtswert/ Hochwert	Meßgerät/ km ²	Landkreis kreisfreie Stadt	Meßtisch- blatt	Rechtswert/ Hochwert	Meßgerät/ km ²
1	2	3	4	1	2	3	4
		90				04	
		91				2563/5697	
		92				98	
		93				99	
		94				5700	
		95				01	
		2545/5688				02	
		89				03	
		90				04	
		91				2564/5697	
		92				98	
		93				99	
		94				5700	
		2546/5688				01	
		89				02	
		90				2565/5697	
		93				98	
		94				99	
						5700	
	4606	2547/5688				01	
		89				02	
		90				2566/5699	
		2548/5688				5700	
		89				01	
Stadtkreis Leverkusen	4907	2566/5658	1/4	4606	2557/5693	1/1	
		2568/5656			94		
		58			95		
		2570/5654			96		
		56			2558/5693		
		58			94		
					95		
	4908	2572/5656	1/4	4607	2558/5696	1/1	
		2574/5656			2559/5693		
Stadtkreis Mülheim	4506	2557/5697	1/1		94		
		98			95		
		99			96		
		5700			2560/5693		
		01			94		
		02			95		
					96		
	4507	2558/5697	1/1		2561/5693		
		98			94		
		99			95		
		5700			96		
		01			2562/5694		
		02			95		
		2559/5697			96		
		98			2563/5694		
		99			95		
		5700			96		
		01			2564/5695		
		02			96		
		2560/5697			2565/5696		
		98					
		99					
		5700					
		01		Stadtkreis Neuß	4705	2546/5674	1/4
		02			76		
		03					
		2561/5697		4706	2548/5674	1/4	
		98			76		
		99			2550/5674		
		5700			76		
		01					
		02			4805	2546/5672	1/4
		03					
		2562/5697		4806	2548/5670	1/4	
		98			72		
		99			2550/5670		
		5700			72		
		01			2552/5672		
		02			2554/5670		
		03			72		

Landkreis kreisfreie Stadt	Meßtisch- blatt	Rechtswert/ Hochwert	Meßgerät/ km ²	Landkreis kreisfreie Stadt	Meßtisch- blatt	Rechtswert/ Hochwert	Meßgerät/ km ²
1	2	3	4	1	2	3	4
Stadtkreis Oberhausen	4406	2555/5710 11 12 13 2556/5709 10 11 12 13 14 2557/5709 10 11 12 13 14 15 16	1/1			06 07 2562/5705 06 07 2563/5707	
				Stadtkreis Rheydt	4805	2536/5668 2537/5668	1/1
				Stadtkreis Solingen	4808	2574/5674	1/1
					4708	2574/5675	1/1
					4808	2575/5674	1/1
					4708	2575/5675 76	1/1
	4407	2558/5708 09 10 11 12 13 14 15 16 2559/5708 09 10 11 12 13 14 15 2560/5708 09 10 11 12 13 15 2561/5708 09 10 11 12 2562/5708 09 10 2563/5708 2564/5708	1/1		4808	2576/5674	1/1
					4708	2576/5675 76	1/1
					4808	2577/5674	1/1
					4708	2577/5675 76	1/1
				Stadtkreis Wuppertal	4609	2585/5686 2586/5686 2587/5686	1/1
					4708	2574/5676 77 78 79 2575/5677 78 79 80 2576/5677 78 79 80 81 82 83 2577/5677 78 79 80 81 82 83 2578/5675 76 77 78 79 80 81 82 83 84 2579/5675 76 77 78 79 80 81	1/1
	4506	2557/5703 05 06	1/1				
	4507	2558/5702 03 04 05 06 07 2559/5703 04 05 06 07 2560/5704 05 06 07 2561/5704 05	1/1				

Landkreis kreisfreie Stadt	Meßtisch- blatt	Rechtswert/ Hochwert	Meßgerät/ km ²
1	2	3	4

82
 83
 84
 2580/5675
 76
 77
 78
 79
 80
 81
 82
 83
 84
 2581/5677
 78
 79
 80
 81
 82
 83
 84
 4709 2582/5677 1/1
 78
 79
 80
 81
 82
 83
 84
 85
 2583/5677
 78
 79
 80
 81
 82
 83
 84
 85
 2584/5677
 78
 79
 80
 81
 82

Landkreis kreisfreie Stadt	Meßtisch- blatt	Rechtswert/ Hochwert	Meßgerät/ km ²
1	2	3	4

83
 84
 85
 2585/5677
 78
 79
 80
 81
 82
 83
 84
 85
 2586/5678
 79
 80
 81
 82
 83
 84
 85
 2587/5678
 79
 80
 81
 82
 83
 84
 85
 2588/5678 1/1
 79
 80
 81
 82
 83
 84
 2589/5678
 79
 80
 81
 83
 2590/5678 1/1
 79
 80
 4808 2578/5674 1/1
 2579/5674
 2580/5674

Regierungsbezirk K ö l n

Landkreis Bergheim (Erft)

Bonn

Euskirchen

Köln

Rheinisch-Bergischer Kreis

Siegkreis

Kreisfreie Stadt Köln

Landkreis kreisfreie Stadt	Meßtisch- blatt	Rechtswert/ Hochwert	Meßgerät/ km ²	Landkreis kreisfreie Stadt	Meßtisch- blatt	Rechtswert/ Hochwert	Meßgerät/ km ²
1	2	3	4	1	2	3	4
Landkreis Bergheim	4905	2536/5652	1/1			44	
		53				45	
		54				46	
		55				47	
		56				48	
		57				49	
		2537/5652				50	
		53				51	
		54				2541/5641	
		55				42	
		56				43	
		57				44	
		58				45	
		2538/5652				46	
		53				47	
		54				48	
		55				49	
		56				50	
		57				51	
		2539/5652				2542/5641	
		53				42	
		54				43	
		55				44	
		2540/5652				45	
		53				46	
		54				47	
		55				48	
		2541/5652				49	
		53				50	
		54				51	
		2542/5652				2543/5641	
		53				42	
		54				43	
		2543/5652				44	
		53				45	
		54				46	
		2544/5652				47	
		53				48	
		54				49	
		2545/5652				50	
		53				51	
		54				2544/5641	
		2546/5652				42	
		53				43	
		54				44	
						45	
	4906	2547/5652	1/1			46	
		53				47	
		2548/5652				48	
		53				49	
		2549/5652				50	
		53				51	
		2550/5652				2545/5641	
		53				42	
		2552/5652				43	
		2553/5652				44	
						45	
	5005	2540/5641	1/1			46	
		42				47	
		43				48	

Landkreis kreisfreie Stadt	Meßtisch- blatt	Rechtswert/ Hochwert	Meßgerät/ km ²
1	2	3	4

49
50
51
2546/5641
42
43
44
45
46
47
48
49
50
51

5006 2547/5641 1/1

42
43
44
45
46
47
48
49
50
51

2548/5641

42
43
44
45
46
47
48
49
50
51

2549/5641

42
43
44
45
46
47
48
49
50
51

2550/5641

42
43
44
45
46
47
48
49
50
51

2551/5641

42
43
45
46
47
48
49
50
51

2552/5641

42
43
47
48
49
50

Landkreis kreisfreie Stadt	Meßtisch- blatt	Rechtswert/ Hochwert	Meßgerät/ km ²
1	2	3	4

51
2553/5641
42
48
49
50

5105 2540/5640 1/1

2541/5640
2542/5640
2543/5640
2544/5640
2545/5640
2546/5640

5106 2547/5640 1/1

2548/5640
2549/5640
2550/5640
2551/5640
2552/5640
2553/5640
2554/5640
2556/5636
37

Landkreis
Bonn

5107 2564/5630 1/1

2566/5630
2567/5630
31
2570/5630

Landkreis
Euskirchen

5106 2556/5632

33
34
35
2557/5630
31
32
33
34
35
2558/5630
31
32
33
34
35

5107 2559/5630 1/1

31
32
34

Landkreis
Köln

4906 2551/5652 1/1

53
54
2552/5653
54
55
2553/5653
54
55
56
59
2554/5652
53
54
55
56
57
58
59

Landkreis kreisfreie Stadt	Meßtisch- blatt	Rechtswert/ Hochwert	Meßgerät/ km ²
1	2	3	4

Landkreis kreisfreie Stadt	Meßtisch- blatt	Rechtswert/ Hochwert	Meßgerät/ km ²
1	2	3	4

		2555/5652				2557/5641	
		53				42	
		54				43	
		55				44	
		56				45	
		57				46	
		2556/5652				47	
		53				48	
		54				49	
		55				50	
		56				51	
		2557/5652				2558/5641	
		53				42	
		54				43	
		55				44	
		56				45	
		2558/5652				46	
		53				47	
		54				48	
		55				49	
						50	
						51	
	4907	2559/5652	1/1				
		53					
		54					
		55			5007	2559/5641	1/1
		2560/5652				42	
		53				43	
		54				44	
		55				45	
		2561/5652				46	
		53				47	
		2562/5652				48	
						49	
						50	
						51	
	5006	2551/5644	1/1			2560/5641	
		2552/5644				42	
		45				43	
		46				44	
		2553/5643				45	
		44				47	
		45				48	
		46				51	
		47				2561/5641	
		51				42	
		2554/5641				43	
		42				44	
		43				45	
		44				51	
		45				2562/5641	
		46				42	
		47				2563/5641	
		48				42	
		49				2564/5641	
		50					
		51					
		2555/5641			5106	2555/5640	1/1
		42				2556/5638	
		43				39	
		44				40	
		45				2557/5636	
		46				37	
		47				38	
		48				39	
		49				40	
		50				2558/5636	
		51				37	
		2556/5641				38	
		42				39	
		43				40	
		44					
		45			5107	2559/5633	1/1
		46				35	
		47				36	
		48				37	
		49				38	
		50				39	
		51				40	

Landkreis kreisfreie Stadt	Meßtisch- blatt	Rechtswert/ Hochwert	Meßgerät/ km ²
1	2	3	4

2560/5630

31

32

33

34

35

36

37

38

39

40

2561/5630

31

32

33

34

35

36

37

38

39

40

2562/5630

31

32

33

34

35

36

37

38

39

40

2563/5630

31

32

33

34

35

36

37

38

39

40

2564/5631

32

33

34

35

36

37

38

39

40

2565/5630

31

32

33

34

35

36

37

38

39

40

2566/5631

32

33

34

35

36

37

38

39

40

Landkreis kreisfreie Stadt	Meßtisch- blatt	Rechtswert/ Hochwert	Meßgerät/ km ²
1	2	3	4

2567/5632

33

34

35

36

37

38

39

40

2568/5630

31

32

33

34

35

36

37

38

39

40

2569/5630

31

32

33

34

35

36

37

38

39

40

2570/5631

32

36

37

38

39

40

Rheinisch-Bergischer
Kreis

5007

2570/5641

1/1

5107

2570/5635

1/1

Siegkreis

5107

2570/5633

1/1

34

Stadtkreis Köln

4906

2554/5660

1/1

2555/5658

59

2556/5657

58

2557/5657

2558/5656

57

58

60

4907

2559/5656

1/1

57

58

59

60

2560/5656

57

58

59

60

2561/5654

55

56

57

58

59

Landkreis kreisfreie Stadt	Meßtisch- blatt	Rechtswert/ Hochwert	Meßgerät/ km ²	Landkreis kreisfreie Stadt	Meßtisch- blatt	Rechtswert/ Hochwert	Meßgerät/ km ²
1	2	3	4	1	2	3	4
		2562/5653				2563/5643	
		54				44	
		55				45	
		56				46	
		57				47	
		58				48	
		59				49	
		2563/5652				50	
		53				51	
		54				2564/5642	
		55				43	
		56				44	
		57				45	
		58				46	
		59				47	
		2564/5652				48	
		53				49	
		54				50	
		55				51	
		56				2565/5641	
		57				42	
		58				43	
		2565/5652				44	
		53				45	
		54				46	
		55				47	
		56				48	
		57				49	
		2566/5652				50	
		53				51	
		54				2566/5641	
		55				42	
		56				43	
		2567/5652				44	
		53				45	
		54				46	
		55				47	
		56				48	
		2568/5652				49	
		53				50	
		54				51	
		55				2567/5641	
		2569/5652				42	
		53				43	
		2570/5652				44	
		53				45	
						46	
4908		2571/5652	1/1			47	
		53				48	
		2572/5652				49	
		53				50	
		54				51	
		2573/5653				2568/5641	
		54				42	
		2574/5653				43	
		54				44	
						45	
						46	
5007		2560/5646	1/1			47	
		49				48	
		50				49	
		2561/5646				50	
		47				51	
		48				2569/5641	
		49				42	
		50				43	
		2562/5643				44	
		44				45	
		45				46	
		46				47	
		47				48	
		48				49	
		49				50	
		50				51	
		51					

Landkreis kreisfreie Stadt	Meßtisch- blatt	Rechtswert/ Hochwert	Meßgerät/ km ²
1	2	3	4

	2570/5642	
	43	
	44	
	45	
	46	
	47	
	48	
	49	
	50	
	51	
5008	2571/5644	1/1
	45	
	46	
	47	
	48	
	49	
	50	
	51	
	2572/5644	
	45	
	46	
	47	
	48	

Landkreis kreisfreie Stadt	Meßtisch- blatt	Rechtswert/ Hochwert	Meßgerät/ km ²
1	2	3	4

	49
	50
	51
2573/5644	
	45
	46
	47
	48
	49
	50
	51
	52
2574/5644	
	45
	46
	47
	48
	49
	50
	51
	52

Regierungsbezirk Münster

Landkreis Beckum

Recklinghausen

Warendorf

Lüdinghausen

Kreisfreie Stadt Bottrop

Gelsenkirchen

Gladbeck

Recklinghausen

Landkreis kreisfreie Stadt	Meßtisch- blatt	Rechtswert/ Hochwert	Meßgerät/ km ²	Landkreis kreisfreie Stadt	Meßtisch- blatt	Rechtswert/ Hochwert	Meßgerät/ km ²
1	2	3	4	1	2	3	4
Landkreis Beckum	4312	3417/5730	1/1			37	
						38	
	4113	3431/5741	1/1			39	
		42				40	
		43				3435/5735	
		44				36	
		45				37	
		46				38	
		47				39	
		48				40	
						3436/5735	
	4213	3431/5739	1/1			36	
		40				37	
						38	
						39	
	4114	3432/5741	1/1			40	
		42				3437/5735	
		43				36	
		44				37	
		45				38	
		46				39	
		47				3438/5735	
		48				36	
		3433/5741				37	
		42				38	
		43				39	
		44					
		45					
		46					
		47		Landkreis			
		48		Recklinghausen	4207	2564/5730	1/1
		3434/5741				31	
		42				32	
		43				33	
		44				34	
		45				2565/5730	
		46				31	
		47				32	
		48				33	
		3435/5741				34	
		42				2566/5730	
		43				31	
		44				32	
		45				33	
		3436/5741				34	
		42				2567/5730	
		43				31	
		44				32	
		45				33	
						34	
	4214	3432/5739	1/1			2568/5730	
		40				31	
		3433/5735				32	
		36				33	
		37				34	
		38				2569/5730	
		39				31	
		40				32	
		3434/5735				33	
		36				34	

Landkreis kreisfreie Stadt	Meßtisch- blatt	Rechtswert/ Hochwert	Meßgerät/ km ²
1	2	3	4
	4208	2570/5730	1/1
		31	
		32	
		33	
		34	
		2571/5730	
		31	
		32	
		33	
		34	
		2572/5730	
		31	
		32	
		33	
		34	
		2573/5730	
		31	
		32	
		33	
		34	
		2574/5730	
		31	
		32	
		33	
		34	
		2575/5730	
		31	
		32	
		33	
		34	
		2576/5730	
		31	
		32	
		33	
		34	
		2577/5730	
		31	
		32	
		33	
		34	
		2578/5730	
		31	
		32	
		33	
		34	
		2579/5731	
		32	
		33	
		34	
		2580/5731	
		32	
		33	
		34	
	4209	2581/5731	1/1
		32	
		33	
		34	
		2582/5731	
		32	
		33	
		34	
	4307	2560/5719	1/1
		20	
		2561/5719	
		20	
		21	
		22	
		2562/5719	
		20	
		21	
		22	
		2563/5719	
		20	
		21	

Landkreis kreisfreie Stadt	Meßtisch- blatt	Rechtswert/ Hochwert	Meßgerät/ km ²
1	2	3	4
		22	
		2564/5719	
		20	
		21	
		22	
		23	
		26	
		27	
		28	
		29	
		2465/5719	
		20	
		21	
		22	
		23	
		24	
		25	
		26	
		27	
		28	
		29	
		2566/5719	
		20	
		21	
		22	
		23	
		24	
		25	
		26	
		27	
		28	
		29	
		2567/5719	
		20	
		21	
		22	
		23	
		24	
		25	
		26	
		27	
		28	
		29	
		2568/5722	
		23	
		24	
		25	
		26	
		27	
		28	
		29	
		2569/5722	
		23	
		24	
		25	
		26	
		27	
		28	
		29	
	4308	2570/5722	1/1
		23	
		24	
		25	
		26	
		27	
		28	
		29	
		2571/5722	
		23	
		24	
		25	
		26	
		27	
		28	
		29	

Landkreis kreisfreie Stadt	Meßtisch- blatt	Rechtswert/ Hochwert	Meßgerät/ km ²	Landkreis kreisfreie Stadt	Meßtisch- blatt	Rechtswert/ Hochwert	Meßgerät/ km ²
1	2	3	4	1	2	3	4
		2572/5722				24	
		23				25	
		24				26	
		25				27	
		26				28	
		27				29	
		28				30	
		29				2580/5719	
		2573/5721				20	
		22				21	
		23				22	
		24				24	
		25				25	
		26				26	
		27				27	
		28				28	
		29				29	
		2574/5721				30	
		22			4309	2581/5719	1/1
		23				25	
		24				26	
		25				27	
		26				28	
		27				29	
		28				30	
		29				2582/5725	
		2575/5719				26	
		20				27	
		21				28	
		22				29	
		23				30	
		24					
		25			4407	2559/5716	1/1
		26				17	
		27				2560/5714	
		28				16	
		29				17	
		2576/5719				18	
		20				2561/5714	
		21				15	
		22				16	
		23				17	
		24				18	
		25					
		26				2562/5715	
		27				16	
		28				17	
		29				18	
		2577/5719				2563/5715	
		20				16	
		21				17	
		22				18	
		23				2564/5715	
		24				16	
		25				17	
		26				18	
		27				2565/5718	
		28				2566/5718	
		29					
		2578/5719			4408	2575/5718	1/1
		20				2578/5718	
		21				2579/5716	
		22				17	
		23				18	
		24				2580/5714	
		25				15	
		26				16	
		27				17	
		28				18	
		29					
		2579/5719			4409	2581/5714	1/1
		20				15	
		21				16	
		22					

Landkreis kreisfreie Stadt	Meßtisch- blatt	Rechtswert/ Hochwert	Meßgerät/ km ²
1	2	3	4

		2590/5719	
		2591/5719	
4410		2595/5719	1/1
		2596/5718	
		19	
		2597/5719	
		2598/5719	
4309		2583/5725	1/1
		26	
		2584/5725	
		26	
		2585/5723	
		24	
		25	
		26	
		2586/5723	
		24	
		25	
		26	
		2587/5722	
		23	
		24	
		25	
		26	
		2588/5722	
		23	
		24	
		25	
4309		2588/5726	1/1
		2589/5722	
		23	
		24	
		25	
		26	
		2590/5720	
		21	
		22	
		23	
		24	
		25	
		26	
		2591/5720	
		21	
		22	
		23	
		24	
		25	
		26	
		2592/5720	
		21	
		22	
		23	
		24	
		25	
		26	
4310		2593/5720	1/1
		21	
		22	
		23	
		24	
		25	
		26	
		2594/5720	
		21	
		22	
		23	
		24	
		25	

Landkreis kreisfreie Stadt	Meßtisch- blatt	Rechtswert/ Hochwert	Meßgerät/ km ²
1	2	3	4

	4310	2594/5726	1/1
		2595/5720	
		21	
		22	
		23	
		24	
		25	
		26	
		2596/5720	
		21	
		22	
		23	
		24	
		25	
		26	
		2597/5720	
		21	
		22	
		23	
		24	
		25	
		26	
		2598/5720	
		21	
		22	
		23	
		24	
		25	
		26	
		2599/5720	
		21	
		22	
		23	
		24	
		25	
		26	
		2600/5721	
		22	
		23	
		24	
		25	
		26	
		2601/5721	
		22	
		23	
		2589/5720	
Landkreis Warendorf	4114	3434/5748	1/1
		3435/5746	
		47	
		48	
		3436/5746	
		47	
		48	
Landkreis Lüdinghausen	4310	2600/5725	1/1
		26	
		2601/5724	
		25	
		26	
		2602/5723	
		24	
		25	
		26	
		2603/5723	
		24	
		25	
		26	
	4311	2604/5723	1/1
		24	
		25	
		26	

Landkreis kreisfreie Stadt	Meßtisch- blatt	Rechtswert/ Hochwert	Meßgerät/ km ²	Landkreis kreisfreie Stadt	Meßtisch- blatt	Rechtswert/ Hochwert	Meßgerät/ km ²
1	2	3	4	1	2	3	4
		3397/5723				11	
		24				12	
		25				13	
		26				14	
		3398/5723				2564/5709	
		24				10	
		25				11	
		26				12	
		3399/5723				13	
		24				14	
		25				2565/5708	
		26				09	
		3400/5723				10	
		24				11	
		25				12	
		26				13	
		3401/5723				14	
		24				2566/5708	
		25				09	
		26				10	
		3402/5724				11	
		25				12	
		26				13	
		3403/5724				2567/5709	
		25				10	
		26				11	
		3404/5725				12	
		26				13	
						2568/5709	
	4312	3411/5728	1/1			10	
		29				11	
		30				12	
		3412/5728				2569/5711	
		29				12	
		30					
	4212	3412/5731	1/1	Stadtkreis Gelsenkirchen	4307	2569/5720	1/1
	4312	3413/5728	1/1		4308	2570/5719	1/1
		29				20	
		30				21	
	4212	3413/5731	1/1			2571/5719	
						20	
	4312	3414/5729	1/1			21	
		30				2572/5719	
						20	
	4212	3414/5731	1/1			21	
						2573/5719	
	4312	3415/5729	1/1			20	
		30				2574/5719	
						20	
	4212	3414/5731	1/1		4408	2570/5718	1/1
	4312	3416/5730	1/1			2571/5710	
						11	
	4212	3416/5731	1/1			12	
		2603/5722				14	
		2604/5722				15	
						16	
	4311	3397/5722	1/1			17	
		3399/5722				18	
		3400/5722				2572/5710	
						11	
						12	
						13	
Stadtkreis Bottrop	4407	2561/5713	1/1			14	
		2562/5711				15	
		12				16	
		13				17	
		14				18	
		2563/5709				2573/5709	
		10				10	

Landkreis kreisfreie Stadt	Meßtisch- blatt	Rechtswert/ Hochwert	Meßgerät/ km ²
1	2	3	4

Landkreis kreisfreie Stadt	Meßtisch- blatt	Rechtswert/ Hochwert	Meßgerät/ km ²
1	2	3	4

		11		Stadtkreis			
		12		Gladbeck	4307	2568/5719	1/1
		13				20	
		14				21	
		15				2569/5719	
		16				21	
		17					
		18			4407	2565/5715	1/1
		2574/5708				16	
		09				17	
		10				2566/5714	
		11				15	
		12				16	
		13				17	
		14				2567/5714	
		15				15	
		16				16	
		17				17	
		18				18	
		2575/5708				2568/5713	
		09				14	
		10				15	
		11				16	
		12				17	
		13				18	
		14				2569/5713	
		15				14	
		16				15	
		17				16	
		2576/5708				17	
		09				18	
		10					
		11			4408	2570/5712	1/1
		12				13	
		13				14	
		14				15	
		15				16	
		16				17	
		17				2571/5713	
		18					
		2577/5708		Stadtkreis			
		09		Recklinghausen	4308	2579/5723	1/1
		10				2580/5723	
		11					
		12			4309	2581/5720	1/1
		13				21	
		14				22	
		15				23	
		16				24	
		17				2582/5719	
		18				20	
						21	
		2578/5708				22	
		09				23	
		10				24	
		11				2583/5719	
		12				20	
		13				21	
		14				22	
		15				23	
		16				24	
		17				2584/5719	
		2579/5708				20	
		09				21	
		10				22	
		14				23	
		15				24	
						2585/5719	
4508		2575/5707	1/1			20	
		2576/5706				21	
		07				22	
		2577/5707				2586/5719	
		2578/5707				20	
		2579/5707				21	
						22	

Landkreis kreisfreie Stadt	Meßtisch- blatt	Rechtswert/ Hochwert	Meßgerät/ km ²
1	2	3	4
		2587/5720 21	
		2588/5720 21	
		2589/5721	
	4409	2581/5717 18	1/1
		2582/5714 15 16 17 18	
		2583/5715 16 17 18	
		2584/5715 16 17 18	
		2585/5716 17 18	
		2586/5717 18	
		2587/5717 18 19	
		2588/5718 19	
		2589/5718 19	

Anlage 6

Regierungs- bezirk	Landkreis/Stadt	Meßinstitut	Regierungs- bezirk	Landkreis/Stadt	Meßinstitut
Aachen	Landkreis Aachen	Bundesgesundheitsamt, Institut für Wasser-, Boden- und Lufthygiene, Berlin		Stadt Hamm/Westf.	Landesanstalt für Immis- sions- und Bodennut- zungsschutz des Landes Nordrhein-Westfalen, Essen
	Landkreis Düren	Bundesgesundheitsamt, Institut für Wasser-, Boden- und Lufthygiene, Berlin		Stadt Herne	Hygieneinstitut des Ruhr- gebiets, Gelsenkirchen
	Landkreis Jülich	Bundesgesundheitsamt, Institut für Wasser-, Boden- und Lufthygiene, Berlin		Stadt Lünen	Landesanstalt für Immis- sions- und Bodennut- zungsschutz des Landes Nordrhein-Westfalen, Essen
Arnsberg	Ennepe-Ruhr- Kreis	Institut der Städt. Bau- stoffprüfungsanstalt, Wuppertal-Barmen		Stadt Wanne-Eickel	Hygieneinstitut des Ruhr- gebiets, Gelsenkirchen
		Landesanstalt für Immis- sions- und Bodennut- zungsschutz des Landes Nordrhein-Westfalen, Essen		Stadt Wattenscheid	Hygieneinstitut des Ruhr- gebiets, Gelsenkirchen
				Stadt Witten	Landesanstalt für Immis- sions- und Bodennut- zungsschutz des Landes Nordrhein-Westfalen, Essen
	Landkreis Iserlohn	Landesanstalt für Immis- sions- und Bodennut- zungsschutz des Landes Nordrhein-Westfalen, Essen			
	Landkreis Lippstadt	Landesanstalt für Immis- sions- und Bodennut- zungsschutz des Landes Nordrhein-Westfalen, Essen	Düsseldorf	Landkreis Dinslaken	Chemisches Unter- suchungsamt der Stadt Duisburg, Duisburg
				Landkreis Düsseldorf- Mettmann	Landesanstalt für Immis- sions- und Bodennut- zungsschutz des Landes Nordrhein-Westfalen, Essen
	Landkreis Unna	Landesanstalt für Immis- sions- und Bodennut- zungsschutz des Landes Nordrhein-Westfalen, Essen			Bundesgesundheitsamt, Institut für Wasser-, Boden- und Lufthygiene, Berlin
	Stadt Bochum	Hygieneinstitut des Ruhr- gebiets, Gelsenkirchen			Chemisches Unter- suchungsamt der Stadt Duisburg, Duisburg
	Stadt Castrop-Rauxel	Hygieneinstitut des Ruhr- gebiets, Gelsenkirchen			
	Stadt Dortmund	Hygieneinstitut der Stadt Dortmund, Dortmund		Landkreis Grevenbroich	Bundesgesundheitsamt, Institut für Wasser-, Boden- und Lufthygiene, Berlin
	Stadt Hagen/Westf.	Landesanstalt für Immis- sions- und Bodennut- zungsschutz des Landes Nordrhein-Westfalen, Essen		Landkreis Kempen-Krefeld	Chemisches Unter- suchungsamt der Stadt Krefeld, Krefeld

Regierungs- bezirk	Landkreis/Stadt	Meßinstitut	Regierungs- bezirk	Landkreis/Stadt	Meßinstitut
	Landkreis Moers	Landesanstalt für Immissions- und Bodennutzungsschutz des Landes Nordrhein-Westfalen, Essen		Stadt Oberhausen	Hygieneinstitut des Ruhrgebiets, Gelsenkirchen
				Stadt Rheydt	Bundesgesundheitsamt, Institut für Wasser-, Boden- und Lufthygiene, Berlin
	Rhein-Wupper-Kreis	Bundesgesundheitsamt, Institut für Wasser-, Boden- und Lufthygiene, Berlin		Stadt Solingen	Institut der Städt. Baustoffprüfungsanstalt, Wuppertal-Barmen
	Stadt Düsseldorf	Bundesgesundheitsamt, Institut für Wasser-, Boden- und Lufthygiene, Berlin		Stadt Wuppertal	Institut der Städt. Baustoffprüfungsanstalt, Wuppertal-Barmen
	Stadt Duisburg	Bundesgesundheitsamt, Institut für Wasser-, Boden- und Lufthygiene, Berlin	Köln	Landkreis Bergheim-Erf	Bundesgesundheitsamt, Institut für Wasser-, Boden- und Lufthygiene, Berlin
		Chemisches Untersuchungsamt der Stadt Duisburg, Duisburg			Institut für Lebensmittel-, Wasser- und Luftuntersuchungen, Köln
	Stadt Essen	Landesanstalt für Immissions- und Bodennutzungsschutz des Landes Nordrhein-Westfalen, Essen		Landkreis Bonn	Institut für Lebensmittel-, Wasser- und Luftuntersuchungen, Köln
	Stadt Krefeld	Chemisches Untersuchungsamt der Stadt Krefeld, Krefeld		Landkreis Euskirchen	Institut für Lebensmittel-, Wasser- und Luftuntersuchungen, Köln
	Stadt Leverkusen	Bundesgesundheitsamt, Institut für Wasser-, Boden- und Lufthygiene, Berlin		Landkreis Köln	Institut für Lebensmittel-, Wasser- und Luftuntersuchungen, Köln
	Stadt Mülheim/Ruhr	Bundesgesundheitsamt, Institut für Wasser-, Boden- und Lufthygiene, Berlin		Rheinisch-Bergischer Kreis	Institut für Lebensmittel-, Wasser- und Luftuntersuchungen, Köln
				Landkreis Siegkreis	Institut für Lebensmittel-, Wasser- und Luftuntersuchungen, Köln
	Stadt Neuß	Bundesgesundheitsamt, Institut für Wasser-, Boden- und Lufthygiene, Berlin		Stadt Köln	Institut für Lebensmittel-, Wasser- und Luftuntersuchungen, Köln

Regierungs- bezirk	Landkreis/Stadt	Meßinstitut
Münster	Landkreis Beckum	Landesanstalt für Immissions- und Bodennutzungsschutz des Landes Nordrhein-Westfalen, Essen
	Landkreis Lüdinghausen	Landesanstalt für Immissions- und Bodennutzungsschutz des Landes Nordrhein-Westfalen, Essen
	Landkreis Warendorf	Landesanstalt für Immissions- und Bodennutzungsschutz des Landes Nordrhein-Westfalen, Essen
	Landkreis Recklinghausen	Hygieneinstitut des Ruhrgebiets, Gelsenkirchen
	Stadt Bottrop	Hygieneinstitut des Ruhrgebiets, Gelsenkirchen
	Stadt Gelsenkirchen	Hygieneinstitut des Ruhrgebiets, Gelsenkirchen
	Stadt Gladbeck	Hygieneinstitut des Ruhrgebiets, Gelsenkirchen
	Stadt Recklinghausen	Hygieneinstitut des Ruhrgebiets, Gelsenkirchen

— MBl. NW. 1968 S. 1317.



Einzelpreis dieser Nummer 7,70 DM

Einzellieferungen nur durch den August Bagel Verlag, Düsseldorf, gegen Voreinsendung des Betrages zuzügl. Versandkosten (Einzelheft 0,30 DM) auf das Postscheckkonto Köln 85 16 oder auf das Girokonto 35 415 bei der Rhein. Girozentrale und Provinzialbank Düsseldorf. (Der Verlag bittet, keine Postwertzeichen einzusenden.) Es wird dringend empfohlen, Nachbestellungen des Ministerialblattes für das Land Nordrhein-Westfalen möglichst innerhalb eines Vierteljahres nach Erscheinen der jeweiligen Nummer bei dem August Bagel Verlag, 4 Düsseldorf, Grafenberger Allee 100, vorzunehmen, um späteren Lieferschwierigkeiten vorzubeugen.

Wenn nicht innerhalb von acht Tagen eine Lieferung erfolgt, gilt die Nummer als vergriffen.
Eine besondere Benachrichtigung ergeht nicht.

Herausgegeben von der Landesregierung Nordrhein-Westfalen, Düsseldorf, Elisabethstraße 5. Druck: A. Bagel, Düsseldorf; Vertrieb: August Bagel Verlag, Düsseldorf. Bezug der Ausgabe A (zweiseitiger Druck) und B (einseitiger Druck) durch die Post. Ministerialblätter, in denen nur ein Sachgebiet behandelt ist, werden auch in der Ausgabe B zweiseitig bedruckt geliefert.

Bezugspreis vierteljährlich Ausgabe A 14,— DM, Ausgabe B 15,20 DM.
Die genannten Preise enthalten 5,5 % Mehrwertsteuer.